

# ООО «ИЗЫСКАТЕЛЬ ЮГ»

Общество с ограниченной ответственностью «ИЗЫСКАТЕЛЬ ЮГ»

---

Заказчик - ООО «Ромекс-Кубань»

**Наружные сети водоснабжения,  
сети водоотведения, сети газоснабжения,  
сети ливнеотведения, подъездная дорога  
для объекта «Оптово-распределительный  
центр «Невинномысск»**

**ДОКУМЕНТАЦИЯ ПО ПЛАНИРОВКЕ  
ТЕРРИТОРИИ ЛИНЕЙНОГО ОБЪЕКТА**

Раздел 5 "Проект межевания территории"

**РК-ДП-943-19-ПМТ**

**Том 3**

Ставрополь, 2020

Инва. № подл.	
Подпись и дата	
Взам. инв. №	

# ООО «ИЗЫСКАТЕЛЬ ЮГ»

Общество с ограниченной ответственностью «ИЗЫСКАТЕЛЬ ЮГ»

---

Заказчик - ООО «Ромекс-Кубань»

**Наружные сети водоснабжения,  
сети водоотведения, сети газоснабжения,  
сети ливнеотведения, подъездная дорога  
для объекта «Оптово-распределительный  
центр «Невинномысск»**

**ДОКУМЕНТАЦИЯ ПО ПЛАНИРОВКЕ  
ТЕРРИТОРИИ ЛИНЕЙНОГО ОБЪЕКТА**

Раздел 5 "Проект межевания территории"

**РК-ДП-943-19-ПМТ**

**Том 3**

Генеральный директор



Рашевский Д.В.

Начальник ПТО

Салов Д.В.




Ставрополь, 2020

Взам. инв. №	
Подпись и дата	
Инв. № подл.	

Обозначение	Наименование	Примечание
РК-ДП-943-19-ПМТ-С	Содержание тома 3	с.2
РК-ДП-943-19-ПД	Состав проектной документации Проект межевания территории	с.3
РК-ДП-943-19-ПМТ-Т	Текстовая часть	с.4
РК-ДП-943-19-ПМТ-Г	Графическая часть Лист 1 - Чертеж проекта межевания территории (Масштаб 1:1 000)	с.16

Согласовано		

Инв. № подл.	Подп. и дата	Взам. инв. №

Изм	Кол.уч	Лист	№док	Подп	Дата	РК-ДП-943-19-ПМТ-С		
Разраб.	Салов				10.10.20			
Проверил	Рашевский				10.10.20	П		1
Н. контр.	Салов				10.10.20	Содержание тома 3 ООО «Изыскатель Юг»		



Номер тома	Обозначение	Наименование	Примечание
1	РК-ДП-943-19-1-ППТ	Раздел 1 "Проект планировки территории. Графическая часть" Раздел 2 "Положение о размещении линейных объектов"	
2	РК-ДП-943-19-2-ППТ	Раздел 3 "Материалы по обоснованию проекта планировки территории. Графическая часть" Раздел 4 "Материалы по обоснованию проекта планировки территории. Пояснительная записка"	
3	РК-ДП-943-19-ПМТ	Раздел 5 "Проект межевания территории"	

Согласовано

Взам. инв. №

Подп. и дата

Инв. № подл.

Изм	Кол.уч	Лист	Подрк	Подп	Дата
Разраб.	Салов				10.10.20
Проверил	Рашевский				10.10.20
Н. контр.	Салов				10.10.20

РК-ДП-943-19-ПД

Состав проектной документации

Стадия	Лист	Листов
П		1




ООО «Изыскатель Юг»

## Содержание

1 Перечень и сведения о площади образуемых земельных участков, в том числе возможные способы их образования .....	5
Таблица 1.1 – Перечень и сведения о площади образуемых земельных участков .....	5
2 Перечень и сведения о площади образуемых земельных участков, которые будут отнесены к территориям общего пользования или имуществу общего пользования, в том числе в отношении которых предполагаются резервирование и (или) изъятие для государственных или муниципальных нужд .....	7
3 Вид разрешенного использования образуемых земельных участков в соответствии с проектом планировки территории.....	7
4 Целевое назначение лесов, вид (виды) разрешенного использования лесного участка, количественные и качественные характеристики лесного участка, сведения о нахождении лесного участка в границах особо защитных участков лесов .....	7
5 Сведения о границах территории, в отношении которой утвержден проект межевания, содержащие перечень координат характерных точек этих границ в системе координат, используемой для ведения Единого государственного реестра недвижимости. ....	7
Таблица 5.1 – Сведения ЕГРН о границах территории. в отношении которой утвержден проект межевания .....	8
Таблица 5.2 – Сведения о границах территории. в отношении которой утвержден проект межевания в системе координат МСК-26 от СК-95.....	11

Согласовано		

Инв. № подл.	Подп. и дата	Взам. инв. №	
			10.10.20

						<b>РК-ДП-943-19-ПМТ-Т</b>			
Изм	Кол.уч	Лист	№док	Подп	Дата	Текстовая часть проекта межевания	Стадия	Лист	Листов
Разраб.	Салов				10.10.20		П	1	12
Проверил	Рашевский				10.10.20		ООО «Изыскатель Юг»		
Н. контр.	Салов				10.10.20				

**1 Перечень и сведения о площади образуемых земельных участков, в том числе возможные способы их образования**

Таблица 1.1 – Перечень и сведения о площади образуемых земельных участков

Обозначение	Способ образования в соответствии со статьей 3К РФ	Площадь участка, м <sup>2</sup>	Категория земли	Вид разрешенного использования (код)
:ЗУ1	Образование земельного участка из земель, находящихся в государственной или муниципальной собственности кадастрового квартала 26:16:000000, в соответствии с частью 1 статьи 11.3 Земельного кодекса Российской Федерации	1009	Земли населенных пунктов	Улично-дорожная сеть (код 12.0.1)

Инв. № подл.	Взам. инв. №					<b>РК-ДП-943-19-ПМТ-Т</b>					Лист
Подп. и дата											2
Изм.	Кол.уч	Лист	№дрк	Подп.	Дата						

Таблица 1.2 – Перечень и сведения о площади образуемых земельных участков для передачи в федеральную собственность на баланс ФГБУ "Управление "Ставропольмелиоводхоз"

Обозначение	Способ образования в соответствии со статьей 3К РФ	Площадь участка, м <sup>2</sup>	Категория земли	Вид разрешенного использования (код)
:ЗУ2	Образование земельного участка из земельного участка с КН 26:16:000000:3311, в соответствии со статьей 11.3 или 11.4 Земельного кодекса Российской Федерации	50	Земли населенных пунктов	Гидротехнические сооружения (код 11.3)
:ЗУ3	Образование земельного участка из земельного участка с КН 26:16:011401:117, в соответствии со статьей 11.3 или 11.4 Земельного кодекса Российской Федерации	246	Земли населенных пунктов	Гидротехнические сооружения (код 11.3)
:ЗУ4	Образование земельного участка из земельного участка с КН 26:16:011401:143, в соответствии со статьей 11.3 или 11.4 Земельного кодекса Российской Федерации	175	Земли населенных пунктов	Гидротехнические сооружения (код 11.3)

Изм.	Кол.уч	Лист	№дрк	Подп.	Дата

Взам. инв. №

Подп. и дата

Инв. № подл.

РК-ДП-943-19-ПМТ-Т

Лист

3

**2 Перечень и сведения о площади образуемых земельных участков, которые будут отнесены к территориям общего пользования или имуществу общего пользования, в том числе в отношении которых предполагаются резервирование и (или) изъятие для государственных или муниципальных нужд**

Перечень и сведения о площади образуемых земельных участков, которые будут отнесены к территориям общего пользования приведены в таблице 1.1.

**3 Вид разрешенного использования образуемых земельных участков в соответствии с проектом планировки территории**

Вид разрешенного использования образуемых земельных участков представлен в таблице 1 и установлен для образуемого земельного участка в соответствии с классификатором видов разрешенного использования земельных участков, утвержденным Приказом Министерства экономического развития Российской Федерации от 1 сентября 2014 г. № 540.

**4 Целевое назначение лесов, вид (виды) разрешенного использования лесного участка, количественные и качественные характеристики лесного участка, сведения о нахождении лесного участка в границах особо защитных участков лесов**

Подготовка проекта межевания территории не осуществляется в целях определения местоположения границ образуемых и (или) изменяемых лесных участков.

**5 Сведения о границах территории, в отношении которой утвержден проект межевания, содержащие перечень координат характерных точек этих границ в системе координат, используемой для ведения Единого государственного реестра недвижимости.**

Сведения о границах территории, в отношении которой утвержден проект межевания, представлены в таблице 5.1, перечень координат характерных точек границ - в таблице 5.2.

Инв. № подл.	Подп. и дата	Взам. инв. №					РК-ДП-943-19-ПМТ-Т	Лист
								4
			Изм.	Кол.уч	Лист	№држ		Подп.



Таблица 5.1 – Сведения ЕГРН о границах территории. в отношении которой утвержден проект межевания

Обозначение контура земель или части земельного участка на чертеже	Кадастровый номер квартала или земельного участка	Площадь, необходимая для размещения объекта, кв.м.	Правообладатель исходного земельного участка, ограничения в использовании или ограничения права на объект недвижимости или обременения объекта недвижимости	Вид разрешенного использования исходного земельного участка	Адрес исходного земельного участка: Ставропольский, городской округ - город Невинномысск, город Невинномысск	Примечание
:ЗУ1	26:16:000000	1009	Неразграниченная государственная собственность	-	-	Участок на период строительства и эксплуатации а/д
БХ-0	26:16:000000	3451	Неразграниченная государственная собственность	-	-	Участок на период переустройства канала БХ-0
:109/чзу1	26:16:011401:109	10118	-	Автомобильный транспорт	улица Тимирязева, 16 Ж	Участок на период строительства и эксплуатации а/д
:138/чзу1	26:16:011401:138	3509	-	Пищевая промышленность, склады	улица Тимирязева, 16 Ж	Участок на период строительства и эксплуатации а/д
:37/чзу1	26:16:000000:37	363	Российская Федерация, собственность, № 26-26-01/061/2011-012 от 26.04.2011 г. Федеральное государственное бюджетное учреждение "Управление мелиорации земель и сельскохозяйственного водоснабжения по Ставропольскому краю", ИНН: 2634038505, постоянное (бессрочное) пользование, № 26-26-22/031/2012-452 от 29.11.2012	Для размещения объектов водного фонда (Для эксплуатации гидроузла на р.Кубань и Невинномысского канала от головного сооружения до р.Барсучки -2)	для эксплуатации гидроузла на р.Кубань и Невинномысского канала от головного сооружения до р. Барсучки-2	Участок на период строительства
:3129/чзу1	26:16:000000:3129	102	Муниципальное образование городской округ - г. Невинномысск, собственность, № 26-26/022-26/022/302/2016-2357/1 от 28.04.2016	Общее пользование территории (земельный участок автомобильной дороги)	улица Юбилейная	Участок на период строительства
:17/чзу1	26:16:011401:17	900	-	Для сельскохозяйственного использования (ведение фермерского хозяйства растениеводческого направления)	-	Участок на период строительства
:110/чзу1	26:16:011401:110	14092	-	Для иных видов использования, характерных для населенных пунктов (Коммунальное обслуживание)	улица Тимирязева, 16 Д	Участок на период строительства и эксплуатации внеплощадочных сетей
:117/чзу1	26:16:011401:117	995	-	Для иных видов использования, характерных для населенных пунктов (Автомобильный транспорт)	улица Тимирязева, 16Е	Участок на период строительства и эксплуатации а/д
:ЗУ3	26:16:011401:117	246	-	Для иных видов использования, характерных для населенных пунктов (Автомобильный транспорт)	улица Тимирязева, 16Е	Участок на период переустройства и эксплуатации канала БХ-0

Взам. инв. №

Подп. и дата

Инв. № подл.

Изм.	Кол.уч.	Лист	№ док.	Подп.	Дата

РК-ДП-943-19-ПМТ-Т

Лист

5

Обозначение контура земель или части земельного участка на чертеже	Кадастровый номер квартала или земельного участка	Площадь, необходимая для размещения объекта, кв.м.	Правообладатель исходного земельного участка, ограничения в использовании или ограничения права на объект недвижимости или обременения объекта недвижимости	Вид разрешенного использования исходного земельного участка	Адрес исходного земельного участка:	Примечание
:143/чзу1	26:16:011401:143	6760	Общество с ограниченной ответственностью "Строительная Компания "СМП-205", ИНН: 2631031692, собственность, № 26:16:011401:143-26/015/2019-1 от 21.10.2019	Для сельскохозяйственного использования (ведение фермерского хозяйства растениеводческого направления)	Ставропольский, городской округ - город Невинномысск, город Невинномысск	Участок на период строительства и эксплуатации а/д
:3У4	26:16:011401:143	175	Общество с ограниченной ответственностью "Строительная Компания "СМП-205", ИНН: 2631031692, собственность, № 26:16:011401:143-26/015/2019-1 от 21.10.2019	Для сельскохозяйственного использования (ведение фермерского хозяйства растениеводческого направления)	улица Тимирязева, 16	Участок на период переустройства и эксплуатации канала БХ-0
:88/чзу1	26:16:000000:88	1017	Российская Федерация, собственность, № 26-26/022-26/022/302/2015-3820/1 от 09.12.2015 г. Федеральное казенное учреждение "Управление федеральных автомобильных дорог "Кавказ" Федерального дорожного агентства", ИНН: 2632041647, постоянное (бессрочное) пользование, № 26-26/022-26/022/019/2015-316/1 от 22.06.2015	Для иных видов использования, характерных для населенных пунктов (под объектами транспорта)	ФАд "Кавказ" с км 233+580 по км 245+590	Участок на период строительства
:3122/чзу1	26:16:000000:3122	465	Муниципальное образование городской округ - г. Невинномысск, собственность, № 26-26/022-26/022/302/2016-2359/1 от 28.04.2016	Для размещения автомобильных дорог и их конструктивных элементов (Общее пользование территории (размещение автомобильных дорог)	ул. Докучаева	Участок на период строительства
:3311/чзу1	26:16:000000:3311	944	Управление жилищно - коммунального хозяйства администрации города Невинномысска, ИНН: 2631029245, постоянное (бессрочное) пользование, № 26:16:000000:3311-26/001/2020-1 от 30.07.2020; Муниципальное образование город Невинномысск Ставропольского края, собственность, № 26:16:000000:3311-26/001/2020-2 от 09.09.2020	Улично-дорожная сеть (код 12.0.1)	-	Участок на период строительства и эксплуатации а/д

Взам. инв. №

Подп. и дата

Инв. № подл.

Изм.	Кол.уч.	Лист	№ док.	Подп.	Дата

РК-ДП-943-19-ПМТ-Т

Лист

6

Обозначение контура земель или части земельного участка на чертеже	Кадастровый номер квартала или земельного участка	Площадь, необходимая для размещения объекта, кв.м.	Правообладатель исходного земельного участка, ограничения в использовании или ограничения права на объект недвижимости или обременения объекта недвижимости	Вид разрешенного использования исходного земельного участка	Адрес исходного земельного участка:	Примечание
:3У2	26:16:000000:3311	50	Управление жилищно - коммунального хозяйства администрации города Невинномысска, ИНН: 2631029245, постоянное (бессрочное) пользование, № 26:16:000000:3311-26/001/2020-1 от 30.07.2020; Муниципальное образование город Невинномысска Ставропольского края, собственность, № 26:16:000000:3311-26/001/2020-2 от 09.09.2020	Улично-дорожная сеть (код 12.0.1)	Ставропольский, городской округ - город Невинномысска, город Невинномысска	Участок на период переустройства и эксплуатации канала БХ-0
:3313	26:16:000000:3313	5340	Управление жилищно - коммунального хозяйства администрации города Невинномысска, ИНН: 2631029245, постоянное (бессрочное) пользование, № 26:16:000000:3313-26/001/2020-1 от 01.09.2020; Муниципальное образование город Невинномысска Ставропольского края, собственность, № 26:16:000000:3313-26/001/2020-2 от 09.09.2020	Земельные участки (территории) общего пользования (код 12.0)	-	Участок на период строительства и эксплуатации а/д
:416	26:16:011303:416	48		Под объектами транспорта	автомобильная дорога Р-217 "Кавказ", ПК 40+91 - ПК 41+23	Участок на период строительства

Инв. № подл.	Подп. и дата	Взам. инв. №

Изм.	Кол.уч.	Лист	№ док.	Подп.	Дата

РК-ДП-943-19-ПМТ-Т

Лист

7

Таблица 5.2 – Сведения о границах территории. в отношении которой утвержден проект межевания в системе координат МСК-26 от СК-95

Номер	Координата X	Координата Y	Номер	Координата X	Координата Y	Номер	Координата X	Координата Y
	<b>:3У1</b>		58	435026,47	1311815,66	660	435419,12	1311685,11
22	435481,86	1311175,44	59	434992,82	1311867,13	661	435422,60	1311682,77
23	435482,25	1311175,73	60	434985,22	1311878,29	772	435424,80	1311681,32
24	435252,46	1311493,75	61	434977,15	1311889,12	773	435445,80	1311709,96
25	435253,35	1311496,12	62	434968,49	1311899,47	770	435440,00	1311713,85
26	435256,72	1311499,91	63	434960,84	1311907,72			
27	435255,04	1311501,39	191	434957,17	1311911,38	774	434891,04	1312068,25
193	435254,19	1311500,45	57	435035,23	1311802,48	775	434928,65	1312098,02
194	435250,97	1311493,94				762	434924,76	1312102,05
22	435481,86	1311175,44	162	434913,91	1311945,02	623	434919,75	1312107,25
			69	434909,49	1311947,76	776	434902,91	1312128,21
40	435249,90	1311505,96	70	434895,64	1311955,39	733	434902,37	1312128,87
41	435248,49	1311507,21	71	434877,37	1311964,93	624	434902,09	1312129,22
42	435247,94	1311506,58	72	434862,39	1311972,74	625	434900,00	1312131,89
43	435247,51	1311506,34	73	434858,69	1311975,29	626	434897,89	1312134,57
195	435248,08	1311505,55	197	434858,47	1311975,51	777	434893,77	1312139,93
196	435248,26	1311504,17	198	434860,46	1311964,28	627	434854,20	1312191,42
40	435249,90	1311505,96	162	434913,91	1311945,02	734	434828,45	1312225,88
						102	434817,31	1312240,79
45	435231,17	1311529,14	51	435171,90	1311611,82	103	434851,15	1312194,06
46	435226,42	1311539,62	52	435166,40	1311619,77	104	434887,40	1312144,16
47	435227,44	1311540,34	53	435148,67	1311644,89	105	434894,39	1312134,54
48	435216,08	1311556,74	54	435130,27	1311670,46	106	434918,25	1312102,55
49	435215,05	1311556,03	55	435098,19	1311714,65	778	434884,76	1312076,04
50	435204,15	1311566,83	51	435171,90	1311611,82	641	434885,93	1312074,61
45	435231,17	1311529,14		<b>:88/чзу1</b>		774	434891,04	1312068,25
			770	435440,00	1311713,85		<b>:37/чзу1</b>	
57	435035,23	1311802,48	771	435418,98	1311685,20	1331	434760,34	1312344,10

Взам. инв. №

Подп. и дата

Инв. № подл.

Изм.	Кол.уч.	Лист	№ док.	Подп.	Дата

РК-ДП-943-19-ПМТ-Т

Лист

8

Номер	Координата X	Координата Y
98	434773,00	1312375,19
99	434763,74	1312378,96
1332	434749,05	1312342,90
1331	434760,34	1312344,10
	<b>:3122/чзy1</b>	
278	435446,04	1311710,28
31	435448,61	1311713,79
32	435491,70	1311754,64
33	435502,09	1311755,81
34	435500,39	1311761,61
279	435489,74	1311760,56
258	435487,02	1311758,47
280	435456,53	1311729,70
259	435443,07	1311717,00
281	435441,96	1311716,52
282	435440,34	1311714,30
278	435446,04	1311710,28
	<b>:3129/чзy1</b>	
776	434902,91	1312128,21
891	434904,74	1312129,85
892	434908,18	1312129,52
939	434910,80	1312127,66
91	434911,49	1312128,56
92	434902,29	1312140,67
940	434902,07	1312140,96
777	434893,77	1312139,93
776	434902,91	1312128,21
	<b>:3311/чзy1</b>	
198	434860,46	1311964,28

Номер	Координата X	Координата Y
197	434858,47	1311975,51
74	434855,50	1311978,45
75	434852,91	1311982,13
76	434851,29	1311985,50
77	434850,89	1311986,79
78	434855,86	1311990,29
79	434855,30	1311993,46
113	434852,93	1312015,81
114	434786,56	1311954,38
115	434791,60	1311953,98
785	434831,91	1311991,92
784	434844,99	1311969,86
782	434853,16	1311966,91
198	434860,46	1311964,28
	<b>:3Y2</b>	
197	434858,47	1311975,51
78	434855,86	1311990,29
77	434850,89	1311986,79
76	434851,29	1311985,50
75	434852,91	1311982,13
74	434855,50	1311978,45
197	434858,47	1311975,51
	<b>:3313</b>	
85	434932,54	1312101,10
86	434927,85	1312107,02
87	434915,81	1312122,87
88	434914,68	1312121,37
89	434912,12	1312123,26
90	434909,27	1312125,65

Номер	Координата X	Координата Y
939	434910,80	1312127,66
892	434908,18	1312129,52
891	434904,74	1312129,85
776	434902,91	1312128,21
623	434919,75	1312107,25
762	434924,76	1312102,05
775	434928,65	1312098,02
85	434932,54	1312101,10
36	435467,62	1311741,42
37	435443,13	1311718,11
281	435441,96	1311716,52
259	435443,07	1311717,00
258	435487,02	1311758,47
279	435489,74	1311760,56
35	435487,55	1311760,34
36	435467,62	1311741,42
81	434879,76	1312016,28
82	434866,02	1312031,61
83	434893,64	1312057,51
84	434887,41	1312065,38
774	434891,04	1312068,25
641	434885,93	1312074,61
778	434884,76	1312076,04
107	434873,36	1312067,02
108	434880,09	1312058,52
109	434853,57	1312033,65
110	434853,75	1312033,48

Инв. № подл.

Подп. и дата

Взам. инв. №

Изм.	Кол.уч.	Лист	№ док.	Подп.	Дата

РК-ДП-943-19-ПМТ-Т

Лист

9

Номер	Координата X	Координата Y
111	434852,19	1312031,92
112	434860,51	1312022,81
113	434852,93	1312015,81
79	434855,30	1311993,46
81	434879,76	1312016,28
940	434902,07	1312140,96
93	434896,23	1312149,02
1344	434892,72	1312153,86
1345	434891,89	1312154,56
1346	434891,83	1312155,07
94	434859,87	1312199,06
95	434809,55	1312268,32
96	434798,46	1312285,09
97	434760,00	1312343,27
1331	434760,34	1312344,10
1332	434749,05	1312342,90
100	434748,75	1312342,16
101	434790,35	1312279,23
102	434817,31	1312240,79
1342	434823,68	1312232,27
1341	434824,89	1312233,24
1340	434843,46	1312208,36
1343	434842,24	1312207,43
627	434854,20	1312191,42
777	434893,77	1312139,93
940	434902,07	1312140,96
29	435345,90	1311601,15

Номер	Координата X	Координата Y
30	435422,11	1311677,64
772	435424,80	1311681,32
661	435422,60	1311682,77
660	435419,12	1311685,11
771	435418,98	1311685,20
38	435416,75	1311682,16
39	435343,96	1311608,43
1347	435249,04	1311505,02
193	435254,19	1311500,45
28	435324,99	1311578,43
29	435345,90	1311601,15
278	435446,04	1311710,28
282	435440,34	1311714,30
770	435440,00	1311713,85
773	435445,80	1311709,96
278	435446,04	1311710,28
	<b>:416</b>	
1340	434843,46	1312208,36
1341	434824,89	1312233,24
1342	434823,68	1312232,27
1343	434842,24	1312207,43
1340	434843,46	1312208,36
:17		
125	434832,74	1311950,67
126	434824,98	1311941,53
127	434768,81	1311888,08
128	434771,57	1311885,18

Номер	Координата X	Координата Y
129	434791,05	1311903,73
130	434836,88	1311950,34
125	434832,74	1311950,67
142	434925,77	1311170,78
137	434920,02	1311178,96
138	434913,48	1311174,41
139	434889,18	1311208,29
140	434881,06	1311202,46
141	434911,15	1311160,50
142	434925,77	1311170,78
	<b>:109/чзy1</b>	
1334	435532,84	1311082,74
19	435544,24	1311090,98
20	435488,80	1311166,01
21	435483,34	1311173,40
22	435481,86	1311175,44
805	435249,25	1311496,30
195	435248,08	1311505,55
43	435247,51	1311506,34
45	435231,17	1311529,14
50	435204,15	1311566,83
51	435171,90	1311611,82
55	435098,19	1311714,65
56	435089,86	1311726,27
134	435077,66	1311717,69
135	435281,58	1311433,24
149	435302,20	1311404,47
1334	435532,84	1311082,74

Инв. № подл.

Подп. и дата

Взам. инв. №

Изм.	Кол.уч.	Лист	№ док.	Подп.	Дата

РК-ДП-943-19-ПМТ-Т

Лист

10

Номер	Координата X	Координата Y
	<b>:110/чзу1</b>	
149	435302,20	1311404,47
135	435281,58	1311433,24
136	435002,09	1311236,68
137	434920,02	1311178,96
142	434925,77	1311170,78
143	435007,98	1311228,59
144	435016,29	1311217,00
145	435008,31	1311211,24
146	435068,17	1311128,28
147	435075,52	1311133,45
148	435023,05	1311208,03
149	435302,20	1311404,47
	<b>:117/чзу1</b>	
783	434836,87	1311950,34
782	434853,16	1311966,91
784	434844,99	1311969,86
785	434831,91	1311991,92
115	434791,60	1311953,98
116	434814,18	1311952,16
117	434824,31	1311963,33
118	434829,22	1311968,24
119	434830,81	1311970,68
120	434833,38	1311972,49
121	434843,90	1311967,07
122	434836,87	1311962,10
123	434835,60	1311961,83
124	434825,24	1311951,27
125	434832,74	1311950,67

Номер	Координата X	Координата Y
783	434836,87	1311950,34
	<b>:3У3</b>	
124	434825,24	1311951,27
123	434835,60	1311961,83
122	434836,87	1311962,10
121	434843,90	1311967,07
120	434833,38	1311972,49
119	434830,81	1311970,68
118	434829,22	1311968,24
117	434824,31	1311963,33
116	434814,18	1311952,16
124	434825,24	1311951,27
	<b>:138/чзу1</b>	
18	435531,99	1311082,13
1334	435532,84	1311082,74
150	435468,71	1311172,21
151	435465,13	1311169,69
1	435468,65	1311164,96
2	435469,44	1311159,35
3	435467,53	1311155,30
4	435463,24	1311152,09
5	435457,45	1311144,78
6	435455,29	1311135,76
7	435456,11	1311127,85
8	435458,88	1311121,79
9	435460,92	1311119,05
10	435458,16	1311117,05
11	435485,20	1311079,86
12	435489,47	1311082,93

Номер	Координата X	Координата Y
13	435491,05	1311080,73
14	435499,09	1311073,35
15	435510,00	1311071,76
16	435517,92	1311074,01
17	435530,60	1311083,30
18	435531,99	1311082,13
	<b>:143/чзу1</b>	
56	435089,86	1311726,27
57	435035,23	1311802,48
191	434957,17	1311911,38
64	434955,47	1311913,07
65	434947,85	1311920,10
66	434939,94	1311926,80
67	434929,06	1311935,08
68	434919,77	1311941,43
162	434913,91	1311945,02
782	434853,16	1311966,91
130	434836,88	1311950,34
131	434844,57	1311949,77
132	434927,50	1311918,44
133	435073,50	1311714,77
56	435089,86	1311726,27
	<b>:3У4</b>	
191	434957,17	1311911,38
185	434939,72	1311935,72
162	434913,91	1311945,02
68	434919,77	1311941,43
67	434929,06	1311935,08
66	434939,94	1311926,80

Инв. № подл. Подп. и дата. Взам. инв. №

Изм.	Кол.уч.	Лист	№ док.	Подп.	Дата

РК-ДП-943-19-ПМТ-Т

Лист

11

Номер	Координата X	Координата Y
65	434947,85	1311920,10
64	434955,47	1311913,07
191	434957,17	1311911,38
	<b>БХ-0</b>	
23	435482,25	1311175,73
165	435483,51	1311176,64
166	435314,41	1311409,87
167	435311,22	1311417,91
168	435255,49	1311494,46
169	435258,84	1311498,02
26	435256,72	1311499,91
25	435253,35	1311496,12
24	435252,46	1311493,75
23	435482,25	1311175,73
19	435544,24	1311090,98
170	435545,19	1311091,67
23	435482,25	1311175,73
22	435481,86	1311175,44
21	435483,34	1311173,40
20	435488,80	1311166,01
19	435544,24	1311090,98
43	435247,51	1311506,34
42	435247,94	1311506,58
41	435248,49	1311507,21
44	435244,10	1311511,10
43	435247,51	1311506,34

Номер	Координата X	Координата Y
171	435236,20	1311522,12
172	435227,79	1311539,97
173	435229,23	1311540,99
174	435217,23	1311558,13
175	435215,93	1311557,25
161	435201,29	1311570,82
50	435204,15	1311566,83
49	435215,05	1311556,03
48	435216,08	1311556,74
47	435227,44	1311540,34
46	435226,42	1311539,62
45	435231,17	1311529,14
171	435236,20	1311522,12
161	435201,29	1311570,82
176	435132,40	1311669,35
177	435073,50	1311750,16
178	435050,36	1311782,66
179	435028,75	1311814,76
180	435007,67	1311847,52
181	435016,26	1311852,64
182	435005,22	1311875,12
183	434980,95	1311909,75
184	434964,22	1311924,54
185	434939,72	1311935,72
186	434914,91	1311958,21
187	434891,83	1311966,92

Номер	Координата X	Координата Y
188	434867,42	1311977,68
189	434871,10	1311981,05
190	434857,58	1311995,46
80	434857,60	1311995,61
79	434855,30	1311993,46
197	434858,47	1311975,51
73	434858,69	1311975,29
72	434862,39	1311972,74
71	434877,37	1311964,93
70	434895,64	1311955,39
69	434909,49	1311947,76
162	434913,91	1311945,02
185	434939,72	1311935,72
191	434957,17	1311911,38
63	434960,84	1311907,72
62	434968,49	1311899,47
61	434977,15	1311889,12
60	434985,22	1311878,29
59	434992,82	1311867,13
58	435026,47	1311815,66
57	435035,23	1311802,48
56	435089,86	1311726,27
55	435098,19	1311714,65
54	435130,27	1311670,46
53	435148,67	1311644,89
52	435166,40	1311619,77
161	435201,29	1311570,82

Взам. инв. №

Подп. и дата

Инв. № подл.

Изм.	Кол.уч.	Лист	№ док.	Подп.	Дата

РК-ДП-943-19-ПМТ-Т

Лист

12



