

Документация по планировке территории
садоводческого некоммерческого товарищества «Заря»
города Невинномысск Ставропольского края
в границах кадастровых кварталов
26:16:071801, 26:16:071802, 26:16:071803, 26:16:071804,
26:16:071805

ПРОЕКТ МЕЖЕВАНИЯ ТЕРРИТОРИИ

Основная часть.
Графическая часть
Раздел 1.

г. Ставрополь, 2023

| | | |
|--------------|--------------|--------------|
| Инв. № подл. | Подп. и дата | Взам. инв. № |
| | | |

| | | | | | |
|------|---------|------|--------|---------|------|
| Изм. | Кол.уч. | Лист | № док. | Подпись | Дата |
| | | | | | |

Лист

Заказчик:
Ивко Антон Юрьевич

Документация по планировке территории
садоводческого некоммерческого товарищества «Заря»
города Невинномысск Ставропольского края
в границах кадастровых кварталов
26:16:071801, 26:16:071802, 26:16:071803, 26:16:071804,
26:16:071805

ПРОЕКТ МЕЖЕВАНИЯ ТЕРРИТОРИИ

Основная часть.
Графическая часть
Раздел 1.

Директор

Попенко С.В.

г. Ставрополь, 2023

| | | |
|--------------|--------------|--------------|
| Инв. № подл. | Подп. и дата | Взам. инв. № |
| | | |

| | | | | | |
|------|---------|------|--------|---------|------|
| Изм. | Кол.уч. | Лист | № док. | Подпись | Дата |
| | | | | | |

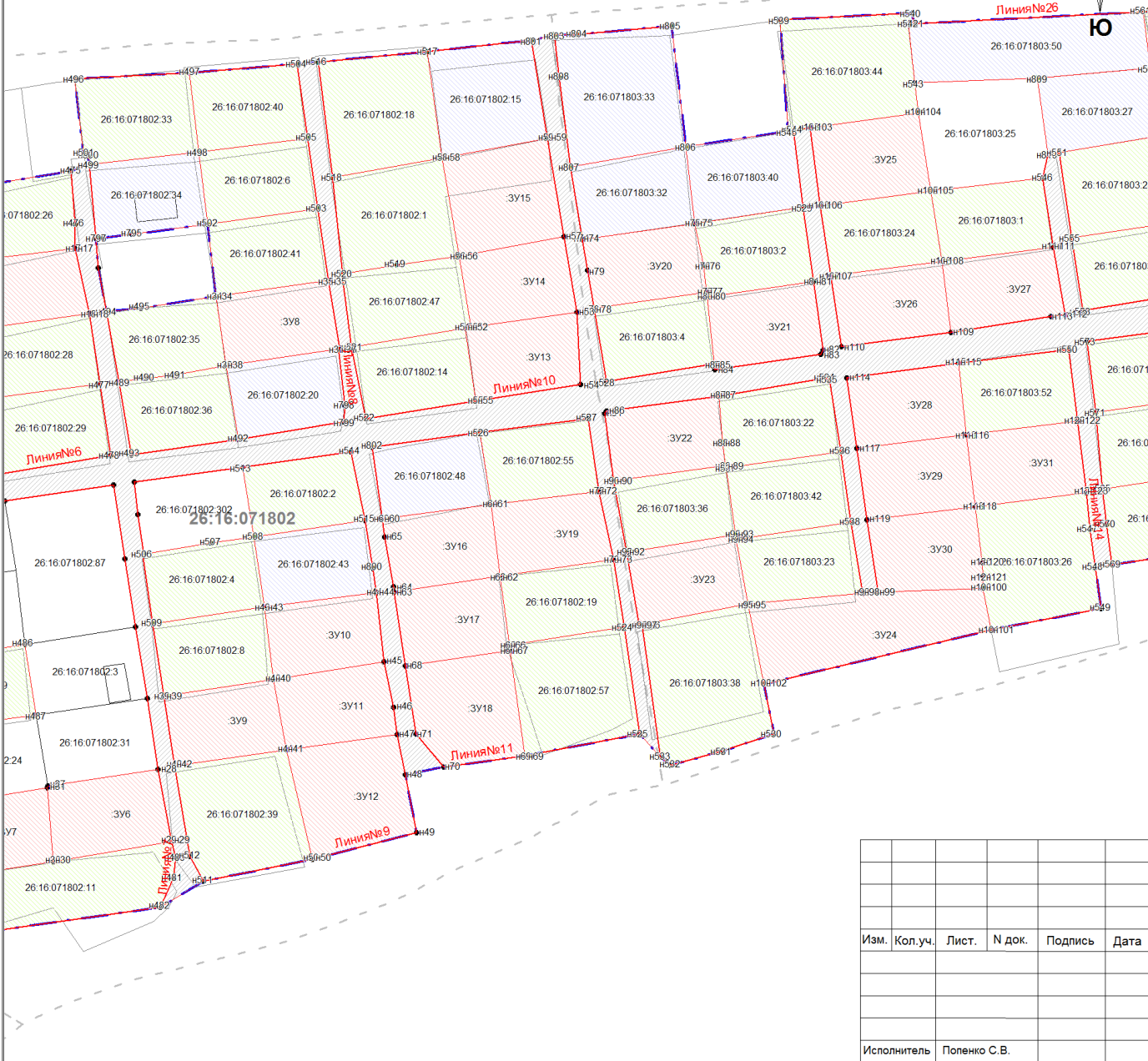
Лист

СОСТАВ ДОКУМЕНТАЦИИ ПО ПЛАНИРОВКЕ ТЕРРИТОРИИ

| № раздела/ книги | Наименование |
|------------------------|--|
| | ПРОЕКТ ПЛАНИРОВКИ ТЕРРИТОРИИ |
| | Основная часть проекта планировки территории |
| Раздел 1 | Проект планировки территории. Графическая часть «Чертеж красных линий», М 1:1000 |
| Раздел 2 | Текстовая часть |
| | Материалы по обоснованию проекта планировки территории |
| Раздел 3 | Материалы по обоснованию проекта планировки территории. Графическая часть |
| | Схема расположения элементов планировочной структуры, М 1:20 000 |
| | Схема вертикальной планировки территории, инженерной подготовки и инженерной защиты территории, М 1:1 000 |
| | Схема границ зон с особыми условиями использования территорий, особо охраняемых природных территорий, лесничеств, Схема границ территорий объектов культурного наследия М 1:1000 |
| | Схема границ территорий, подверженных риску возникновения чрезвычайных ситуаций природного и техногенного характера, М 1:16 000 |
| | Схема организации движения общественного транспорта, М 1:10000 |
| Раздел 4 | Пояснительная записка |
| | ПРОЕКТ МЕЖЕВАНИЯ ТЕРРИТОРИИ |
| | Основная часть проекта межевания территории |
| Раздел 1 | Проект межевания территории. Графическая часть Чертеж межевания территории, М 1:1000 |
| Раздел 2 | Проект межевания территории. Основная часть. Текстовая часть |
| | Материалы по обоснованию проекта межевания территории |
| Раздел 3 | Материалы по обоснованию проекта межевания территории. Графическая часть. |
| | Чертеж материалов по обоснованию проекта межевания территории, М 1:1000 |
| Раздел 4 | Материалы по обоснованию проекта межевания территории. Пояснительная записка |

СОДЕРЖАНИЕ

| № п/п | Наименование | Номер стр. |
|----------|---------------------------------------|---------------|
| 1. | Чертеж межевания территории, М 1:1000 | |



Документация по планировке территории (проект планировки территории и проект межевания территории) в границах СНТ Заря города Невинномысск Ставропольского края

**Проект межевания территории
Чертеж межевания территории
Масштаб 1:1000**

Условные обозначения:

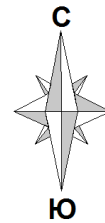
- - границы подготовки документации по планировке территории
- - границы земельных участков согласно ЕГРН
- - границы проектируемых земельных участков
- - границы устанавливаемых красных линий
- - - - границы кадастрового квартала

26:12:010906:1 - обозначение объектов в ЕГРН

- :ЗУ1 - обозначение ноды земельных участков
- н1 - обозначение точек проектируемых земельных участков/линий
- Линия №1 - обозначение устанавливаемых красных линий
- 26:12:010906 - обозначение кадастрового квартала

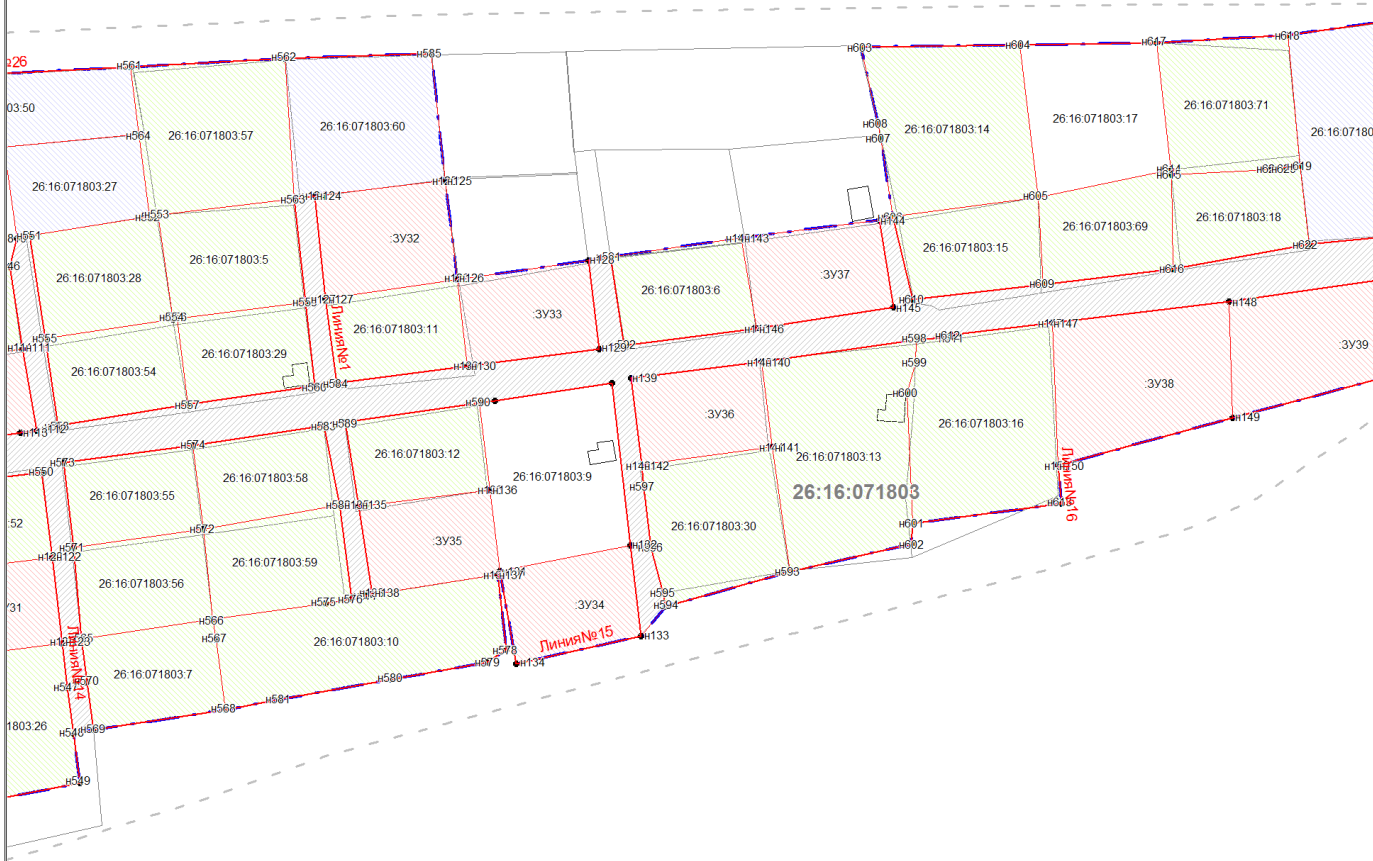
- Участок общего пользования СНТ
- Образующие земельные участки
- Границы уточняемых участков
- Границы исправляемых участков

| | | | |
|---|--|-----------|-------------|
| Документация по планировке территории (проект планировки территории и проект межевания территории) в границах СНТ Заря города Невинномысск Ставропольского края | | | |
| | | | |
| Изм. | Кол.уч. | Лист. | N док. |
| Исполнитель | Попенко С.В. | Подпись | Дата |
| Проект межевания территории | Стадия ДПТ | Лист 2 | Листов 8 |
| Чертеж межевания территории, Масштаб 1:1000 | ООО "СТРОЙГЕОЭКСПЕРТ" г. Ставрополь | | |



Документация по планировке территории (проект планировки территории и проект межевания территории) в границах СНТ Заря города Невинномысск Ставропольского края

**Проект межевания территории
Чертеж межевания территории
Масштаб 1:1000**



Условные обозначения:

- - границы подготовки документации по планировке территории
- границы земельных участков согласно ЕГРН
- - границы проектируемых земельных участков
- - границы устанавливаемых красных линий
- границы кадастрового квартала

26:12:010906:1 - обозначение объектов в ЕГРН

:ЗУ1 - обозначение новых земельных участков

• н1 - обозначение точек проектируемых земельных участков/линий

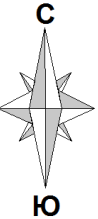
Линия №1 - обозначение устанавливаемых красных линий

26:12:010906 - обозначение кадастрового квартала

- Участок общего пользования СНТ
- Образующие земельные участки
- Границы уточняемых участков
- Границы исправляемых участков

| | | | | | |
|-------------|--------------|-------|--------|---------|------|
| Изм. | Кол.уч. | Лист. | N док. | Подпись | Дата |
| | | | | | |
| | | | | | |
| | | | | | |
| | | | | | |
| | | | | | |
| Исполнитель | Попенко С.В. | | | | |

| | | | |
|---|--------|--|--------|
| Документация по планировке территории (проект планировки территории и проект межевания территории) в границах СНТ Заря города Невинномысск Ставропольского края | | | |
| Проект межевания территории | Стадия | Лист | Листов |
| | ДПТ | 3 | 8 |
| Чертеж межевания территории, Масштаб 1:1000 | | ООО "СТРОЙГЕОЭКСПЕРТ" г. Ставрополь | |

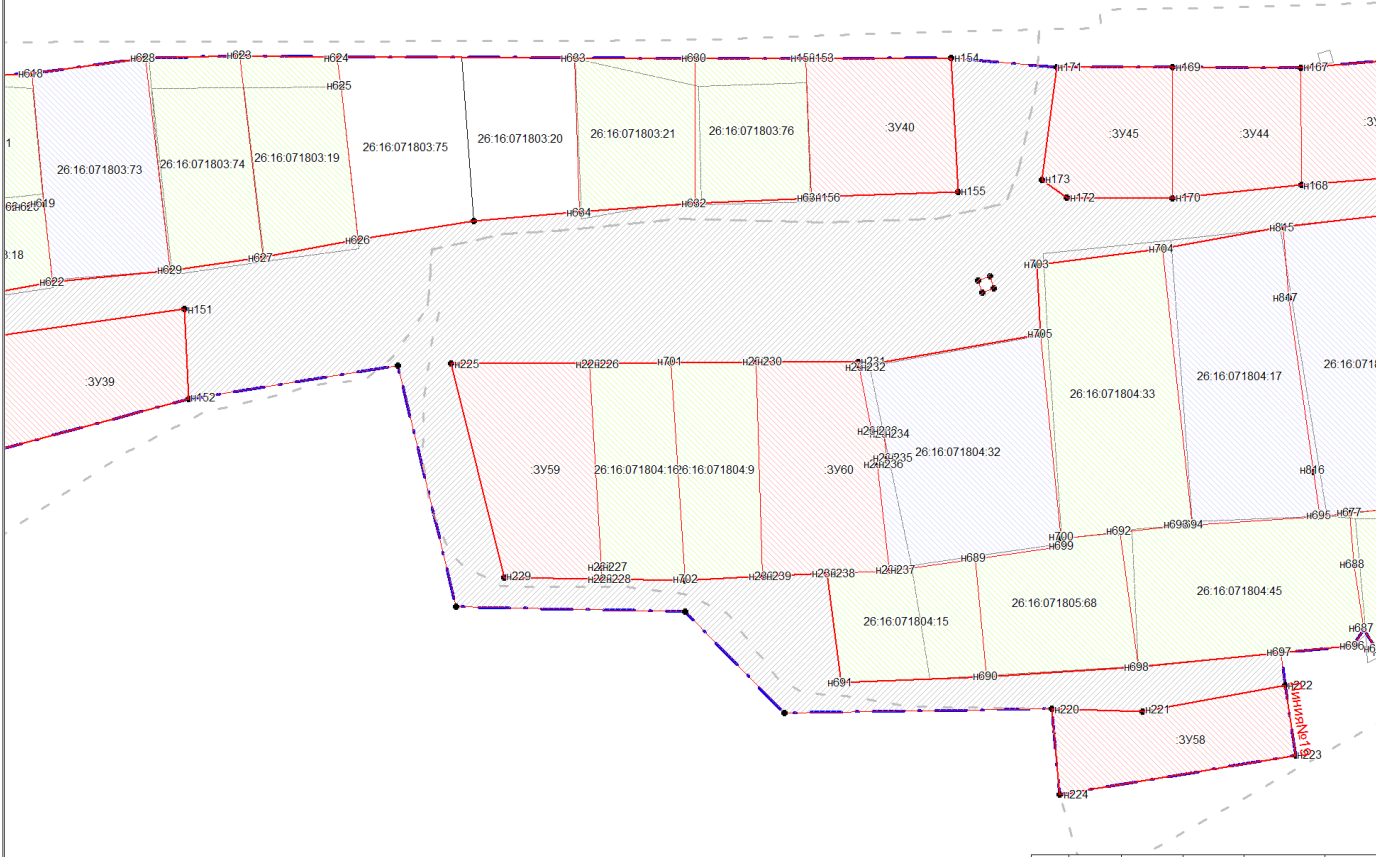


Документация по планировке территории (проект планировки территории и проект межевания территории) в границах СНТ Заря города Невинномысск Ставропольского края

**Проект межевания территории
Чертеж межевания территории
Масштаб 1:1000**

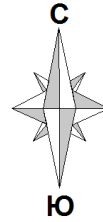
- Условные обозначения:
- - границы подготовки документации по планировке территории
 - границы земельных участков согласно ЕГРН
 - границы проектируемых земельных участков
 - границы устанавливаемых красных линий
 - границы кадастрового квартала
- 26:12:010906:1 - обозначение объектов в ЕГРН
- :ЗУ1 - обозначение новых земельных участков
- н1 - обозначение точек проектируемых земельных участков/линий
- Линия №1 - обозначение устанавливаемых красных линий
- 26:12:010906 - обозначение кадастрового квартала

- Участок общего пользования СНТ
- Образующие земельные участки
- Границы уточняемых участков
- Границы исправляемых участков



| | | | | | | | | | |
|-------------|--------------|-------|--------|---------|------|--|--|--|--|
| | | | | | | | | | |
| Изм. | Кол.уч. | Лист. | № док. | Подпись | Дата | | | | |
| | | | | | | | | | |
| Исполнитель | Попенко С.В. | | | | | | | | |

| | | | |
|---|--------|--|--------|
| Документация по планировке территории (проект планировки территории и проект межевания территории) в границах СНТ Заря города Невинномысск Ставропольского края | | | |
| Проект межевания территории | Стадия | Лист | Листов |
| | ДПТ | 4 | 8 |
| Чертеж межевания территории, Масштаб 1:1000 | | ООО "СТРОЙГЕОЭКСПЕРТ" г. Ставрополь | |



**Проект межевания территории
Чертеж межевания территории
Масштаб 1:1000**

Условные обозначения:

- — — — - границы подготовки документации по планировке территории
- — — — - границы земельных участков согласно ЕГРН
- - - - - границы проектируемых земельных участков
- - - - - границы устанавливаемых красных линий
- - - - - границы кадастрового квартала

26:12:010906:1 - обозначение объектов в ЕГРН

:ЗУ1 - обозначение новых земельных участков

• н1 - обозначение точек проектируемых земельных участков/линий

Линия №1 - обозначение устанавливаемых красных линий

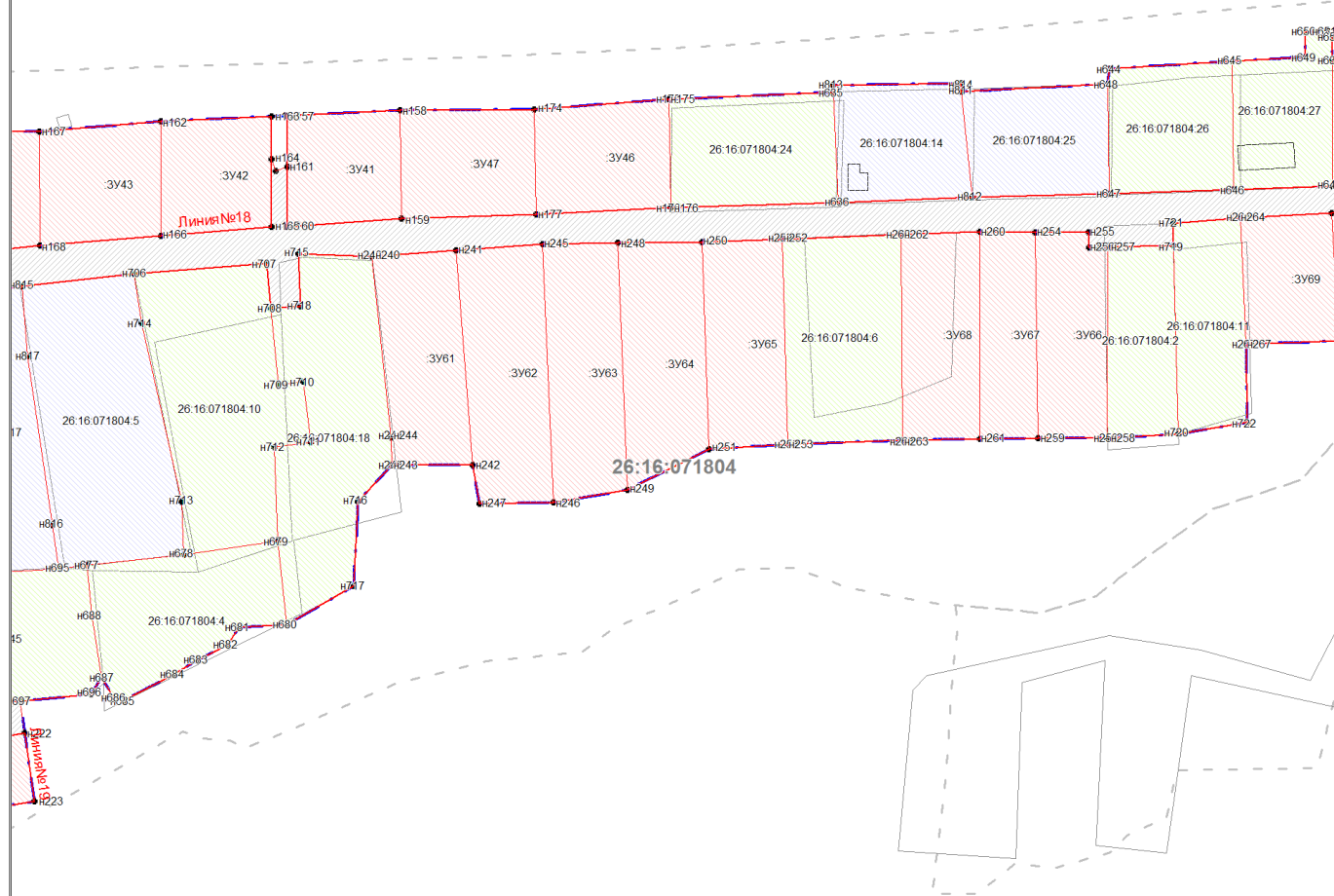
26:12:010906 - обозначение кадастрового квартала

- Участок общего пользования СНТ

- Образуемые земельные участки

- Границы уточняемых участков

- Границы исправляемых участков



| Изм. | Кол.уч. | Лист. | N док. | Подпись | Дата |
|------|---------|-------|--------|---------|------|
| | | | | | |
| | | | | | |
| | | | | | |
| | | | | | |
| | | | | | |
| | | | | | |
| | | | | | |
| | | | | | |
| | | | | | |

Документация по планировке территории (проект планировки территории и проект межевания территории) в границах СНТ Заря города Невинномысска Ставропольского края

Проект межевания территории

| Стадия | Лист | Листов |
|--------|------|--------|
| ДПТ | 5 | 8 |

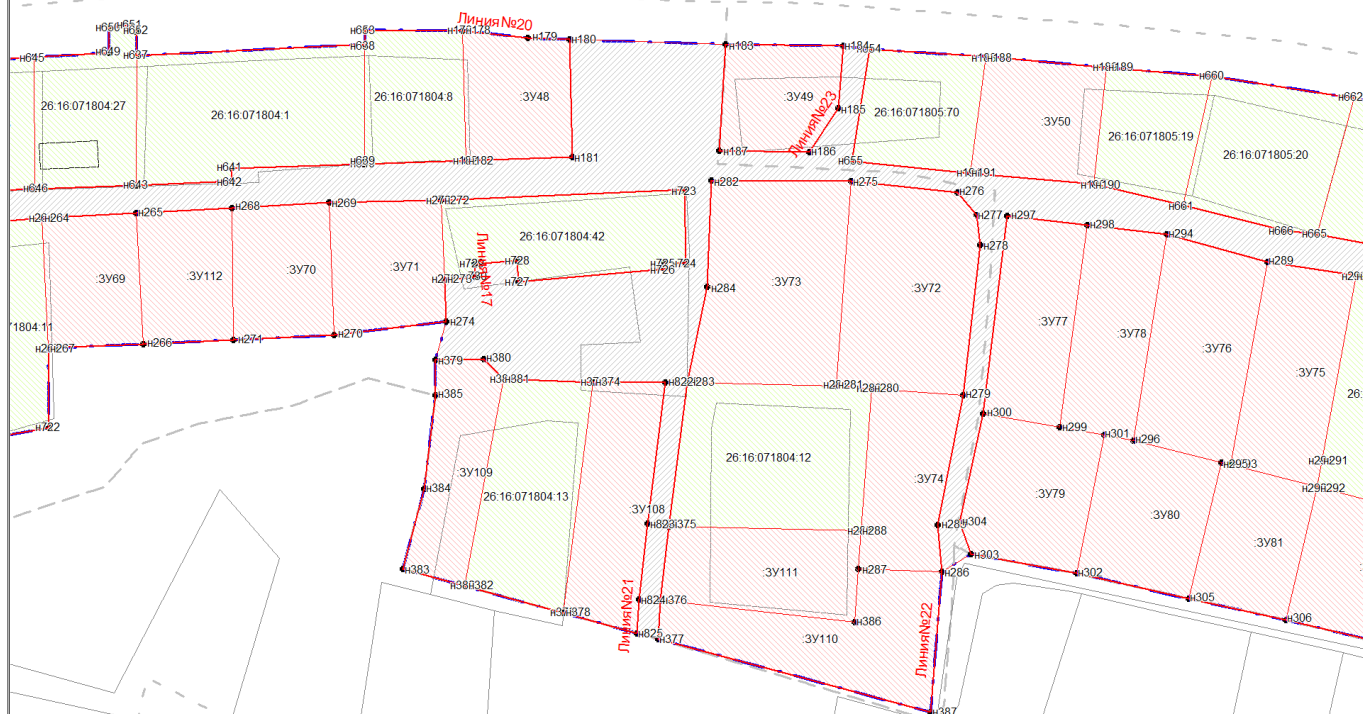
Чертеж межевания территории,
Масштаб 1:1000

ООО "СТРОЙГЕОЭКСПЕРТ"
г. Ставрополь



Документация по планировке территории (проект планировки территории и проект межевания территории) в границах СНТ Заря города Невинномысск Ставропольского края

**Проект межевания территории
Чертеж межевания территории
Масштаб 1:1000**



Условные обозначения:

- границы подготовки документации по планировке территории
- границы земельных участков согласно ЕГРН
- границы проектируемых земельных участков
- границы устанавливаемых красных линий
- границы кадастрового квартала

26:12:010906:1 - обозначение объектов в ЕГРН

:ЗУ1 - обозначение новых земельных участков

• n1 - обозначение точек проектируемых земельных участков/линий

Линия №1 - обозначение устанавливаемых красных линий

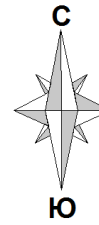
26:12:010906 - обозначение кадастрового квартала

- Участок общего пользования СНТ
- Образующие земельные участки
- Границы уточняемых участков
- Границы исправляемых участков

Документация по планировке территории (проект планировки территории и проект межевания территории) в границах СНТ Заря города Невинномысск Ставропольского края

| Изм. | Кол.уч. | Лист. | N док. | Подпись | Дата |
|-------------|--------------|-------|--------|---------|------|
| | | | | | |
| | | | | | |
| | | | | | |
| | | | | | |
| Исполнитель | Попенко С.В. | | | | |

| | | | |
|--|--------|--|--------|
| Проект межевания территории | Стадия | Лист | Листов |
| | ДПТ | 6 | 8 |
| Чертеж межевания территории, Масштаб 1:1000 | | ООО "СТРОЙГЕОЭКСПЕРТ" г. Ставрополь | |



Документация по планировке территории (проект планировки территории и проект межевания территории) в границах СНТ Заря города Невинномысск Ставропольского края

**Проект межевания территории
Чертеж межевания территории
Масштаб 1:1000**

Условные обозначения:

- · — - границы подготовки документации по планировке территории
- границы земельных участков согласно ЕГРН
- границы проектируемых земельных участков
- границы устанавливаемых красных линий
- границы кадастрового квартала

26:12:010906:1 - обозначение объектов в ЕГРН

:ЗУ1 - обозначение новых земельных участков

• н1 - обозначение точек проектируемых земельных участков/линий

Линия №1 - обозначение устанавливаемых красных линий

26:12:010906 - обозначение кадастрового квартала

- Участок общего пользования СНТ
- Образующие земельные участки
- Границы уточняемых участков
- Границы исправляемых участков



| | | | | | |
|-------------|--------------|-------|--------|---------|------|
| Изм. | Кол.уч. | Лист. | N док. | Подпись | Дата |
| | | | | | |
| Исполнитель | Попенко С.В. | | | | |

| | | | |
|---|--------|-------------------------------------|--------|
| Документация по планировке территории (проект планировки территории и проект межевания территории) в границах СНТ Заря города Невинномысск Ставропольского края | | | |
| Проект межевания территории | Стадия | Лист | Листов |
| | ДПТ | 7 | 8 |
| Чертеж межевания территории, Масштаб 1:1000 | | ООО "СТРОЙГЕОЭКСПЕРТ" г. Ставрополь | |



Документация по планировке территории (проект планировки территории и проект межевания территории) в границах СНТ Заря города Невинномысск Ставропольского края

Проект межевания территории
Чертеж межевания территории
Масштаб 1:1000

Условные обозначения:

- · — - границы подготовки документации по планировке территории
- - границы земельных участков согласно ЕГРН
- - границы проектируемых земельных участков
- - границы устанавливаемых красных линий
- - - - границы кадастрового квартала

26:12:010906:1 - обозначение объектов в ЕГРН

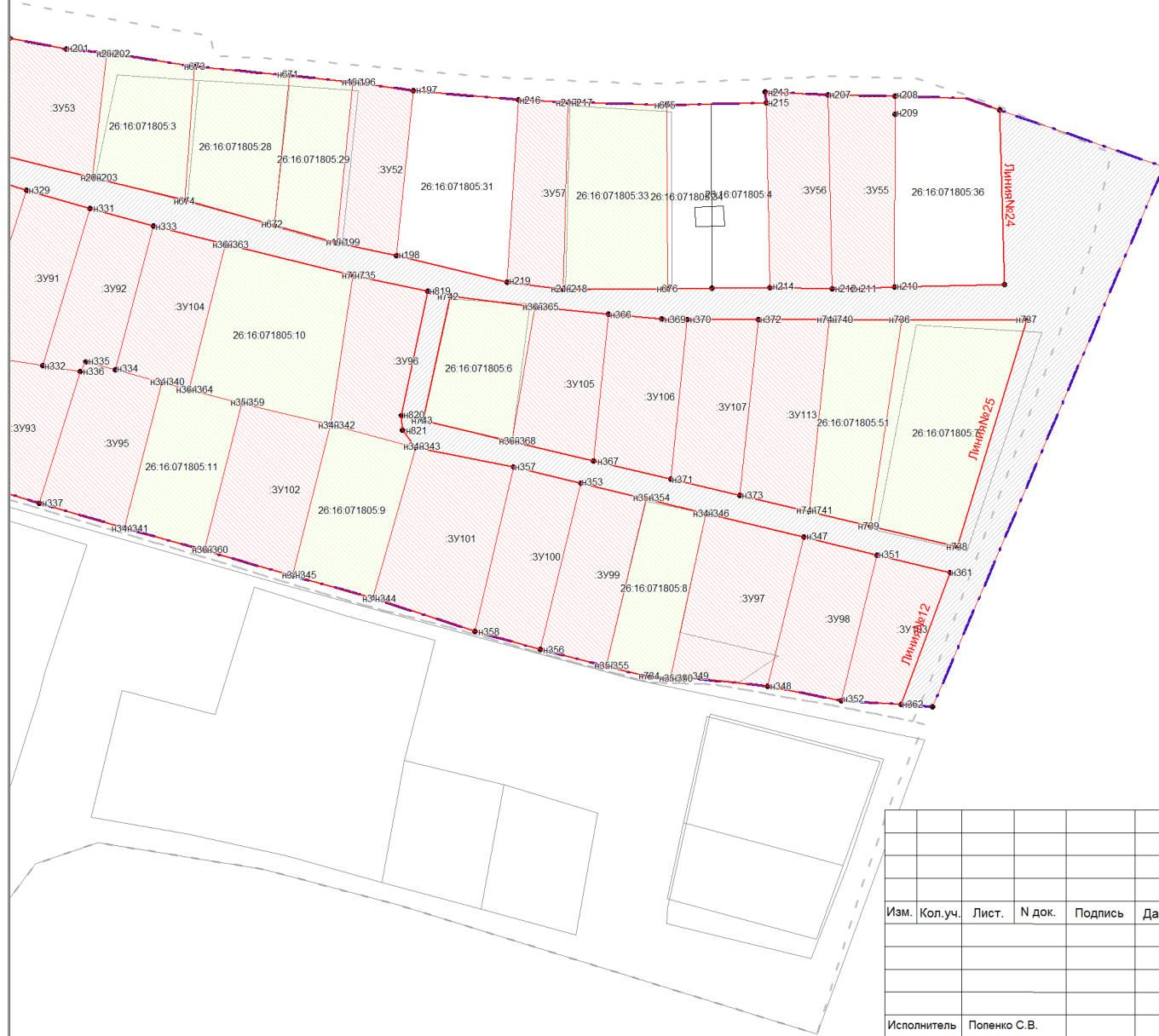
:ЗУ1 - обозначение надык земельных участков

● н1 - обозначение точек проектируемых земельных участков/линий

Линия №1 - обозначение устанавливаемых красных линий

26:12:010906 - обозначение кадастрового квартала

- Участок общего пользования СНТ
- Образующие земельные участки
- Границы уточняемых участков
- Границы исправляемых участков



| | | | | | |
|-------------|--------------|-------|--------|---------|------|
| Изм. | Кол.уч. | Лист. | N док. | Подпись | Дата |
| | | | | | |
| | | | | | |
| | | | | | |
| | | | | | |
| Исполнитель | Попенко С.В. | | | | |

| | | | |
|---|--------|-------------------------------------|--------|
| Документация по планировке территории (проект планировки территории и проект межевания территории) в границах СНТ Заря города Невинномысск Ставропольского края | | | |
| Проект межевания территории | Стадия | Лист | Листов |
| | ДПТ | 8 | 8 |
| Чертеж межевания территории, Масштаб 1:1000 | | ООО "СТРОЙГЕОЭКСПЕРТ" г. Ставрополь | |