



ВРЕМЯ ПРОЕКТА

ОГРН 1027700132195; ИНН/КПП 2634104733/263401001
г. Ставрополь, ул. Ломоносова, 23, оф. 603; +7-962-021-0002;
vremyaproekta@yandex.ru; www.vremyaproekta.pф

Проектная документация по планировке территории (проекта планировки территории), в границах земельного участка с кадастровым номером 26:16:071001:264, адресом: Российская Федерация, Ставропольский край, городской округ – город Невинномысск, город Невинномысск, улица Кочубея, земельный участок 191, площадью 394843 м².

РАЗДЕЛ 2. ПРОЕКТ МЕЖЕВАНИЯ ТЕРРИТОРИИ.

ВП-16.ПМТ-2022

Директор



Головахин Е.Н.



ВРЕМЯ ПРОЕКТА

ОГРН 1027700132195; ИНН/КПП 2634104733/263401001
г. Ставрополь, ул. Ломоносова, 23, оф. 603; +7-962-021-0002;
vremyaproekta@yandex.ru; www.времяпроекта.рф



Проектная документация по планировке территории (проекта планировки территории), в границах земельного участка с кадастровым номером 26:16:071001:264, адресом: Российская Федерация, Ставропольский край, городской округ – город Невинномысск, город Невинномысск, улица Кочубея, земельный участок 191, площадью 394843 м².

РАЗДЕЛ 2. ПРОЕКТ МЕЖЕВАНИЯ ТЕРРИТОРИИ.

ВП-16.ПМТ-2022

Содержание тома

Обозначение	Наименование	Примечание
ВП-16. ПМТ-2022-С	Содержание тома	
ВП-16. ПМТ-2022-СП	Состав проектной документации	
ВП-16. ПМТ-2022.ТЧ	Текстовая часть	
ВП-16. ПМТ-2022.ГЧ	Графическая часть:	
	План красных линий. (М1:1500)	1
	План градостроительного регулирования. (М1:1500)	2
	План межевания территории. (М1:1500)	3
	Проектируемые точки земельных участков.	4
	Проектируемые точки земельных участков.	5
	Проектируемые точки земельных участков.	6
	Проектируемые земельные участки.	7-34

Инв. № подл.	ВП-16.ПМТ-2022-СП						Состав проектной документации	Стадия	Лист	Листов
	Подпись и дата	Взам. инв. №	Изм.	Кол.уч	Лист	№ док		Подп.	Дата	П
ГИП			Головахин		2022					
								 ООО ВРЕМЯ ПРОЕКТА		

1. Перечень и сведения о площади образуемых земельных участков, в том числе возможные способы их образования.

Проектируемая территория располагается в Ставропольском крае, городской округ-город Невинномысск, улица Кочубея, на участке с кадастровым № 26:16:071001:264 площадью 394843 м².

Перечень и сведения о площади образуемых земельных участков, дан в графической части на л.7-34.

2. Перечень и сведения о площади образуемых земельных участков, которые будут отнесены к территориям общего пользования или имуществу общего пользования, в том числе в отношении которых предполагаются резервирование и (или) изъятие для государственных или муниципальных нужд.

Проектируемые участки относятся к территории общего пользования:

- Земельный участок, предназначенный для размещения делового управления, объекты торговли (ЗУ-20);

- Земельный участок, предназначенный для размещения улично-дорожной сети (ЗУ-322; ЗУ-323; ЗУ-324; ЗУ-325; ЗУ-363; ЗУ-364; ЗУ-365; ЗУ-810; ЗУ-811; ЗУ-812; ЗУ-813; ЗУ-814; ЗУ-815).

- Земельный участок, предназначенный для размещения благоустройство территории, (ЗУ-362; ЗУ-809).

3. Вид разрешенного использования образуемых земельных участков в соответствии с проектом планировки территории в случаях, предусмотренных настоящим Кодексом.

Вид разрешенного использования: индивидуальное жилищное строительство, блокированная жилая застройка, деловое управление.

4. Целевое назначение лесов, вид (виды) разрешенного использования лесного участка, количественные и качественные характеристики лесного участка, сведения о нахождении лесного участка в границах особо защитных участков лесов (в случае, если подготовка проекта межевания территории осуществляется в целях определения местоположения границ образуемых и (или) изменяемых лесных участков).

Не разрабатывается.

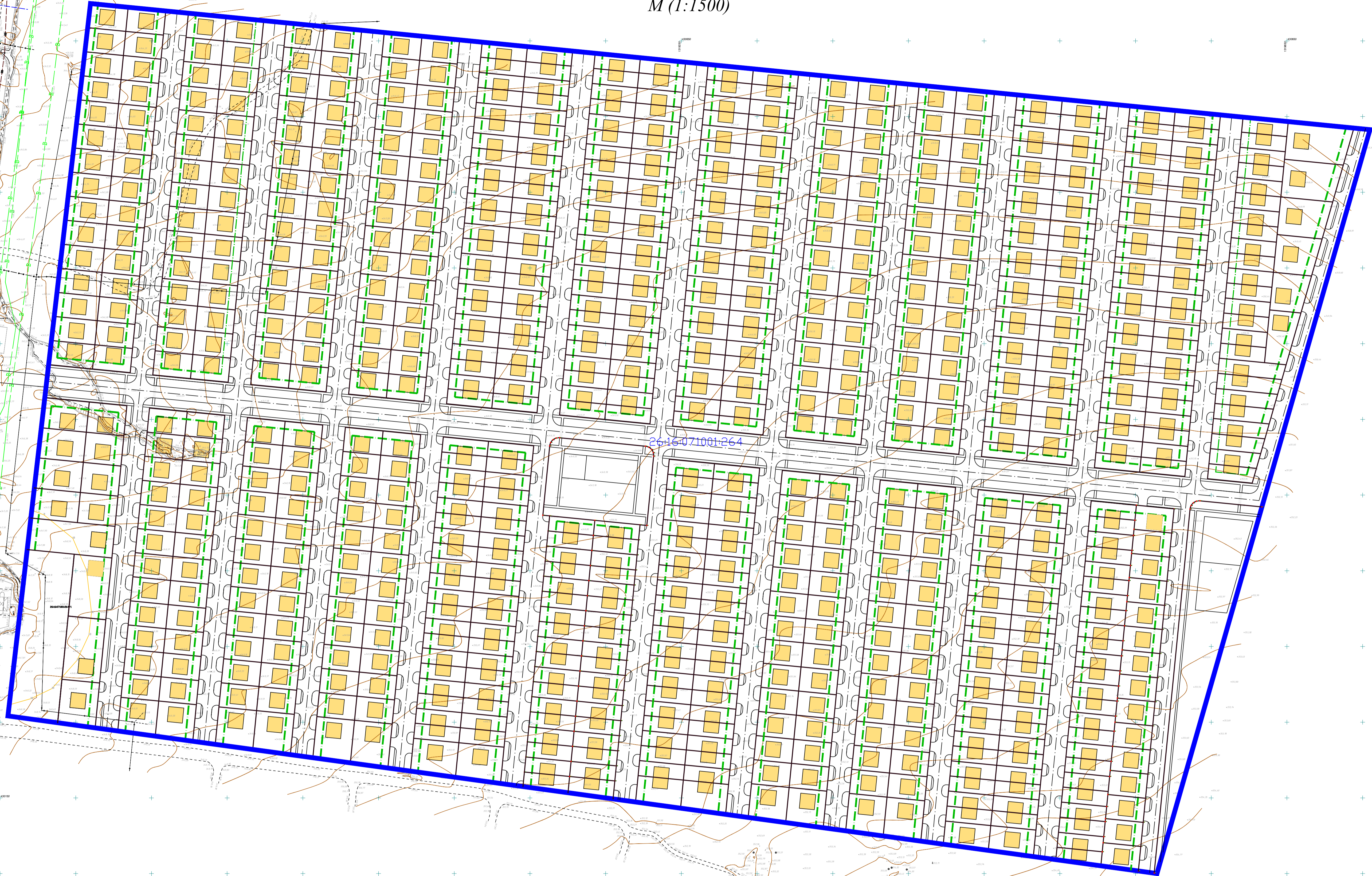

5. Сведения о границах территории, в отношении которой утвержден проект межевания, содержащие перечень координат характерных точек этих границ в системе координат, используемой для ведения Единого государственного реестра недвижимости. Координаты характерных точек границ территории, в отношении которой утвержден проект межевания, определяются в соответствии с требованиями к точности определения координат характерных точек границ, установленных в соответствии с настоящим Кодексом для территориальных зон.

Сведения о границах территории, в отношении которой утвержден проект межевания, отсутствует.

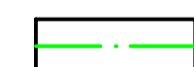



Инв. № подл. Подпись и дата. Взам. инв. №

							ВП-16.ПМТ-2022.ТЧ	Лист
								2
Изм.	Кол.уч	Лист	№док	Подп.	Дата			




План градостроительного регулирования .
М (1:1500)



Условные обозначения

-  Линия регулирования застройки
-  Ось проезжей части
-  Граница участков
-  Граница территории

Согласовано
Изм. № подл. Подп. и дата Взам. инв. №
Изм. № подл. Подп. и дата Взам. инв. №

ВП-16.ПМТ-2022					
Проектная документация по планировке территории (проект планировки территории) в границах земельного участка с кадастровым номером 26:16:071001:264, адресом: Российская Федерация, Ставропольский край, городской округ – город Новоимышкинский, город Новоимышкинский, улица Кочубея, земельный участок 191, площадью 394843 м2.					
Изм.	Кол.чл.	Лист	Издк	Подпись	Дата
					2022
гип		Головакин			2022
Выполнил		Касумова			2022
План градостроительного регулирования . М (1:1500)					Стадия
					Лист
					Листов
					П
					2
ООО ВРЕМЯ ПРОЕКТА					Формат
					А1

ТОЧКА	X	Y	ТОЧКА	X	Y	ТОЧКА	X	Y	ТОЧКА	X	Y	ТОЧКА	X	Y	ТОЧКА	X	Y	ТОЧКА	X	Y
988	430445,15	1319455,09	1041	430251,13	1319466,13	1094	430518,88	1319522,65	1147	430167,11	1319503,07	1200	430474,66	1319563,51	1253	430480,2	1319609,27	1306	430245,31	1319566,04
989	430455,1	1319456,07	1042	430241,18	1319465,15	1095	430528,83	1319523,63	1148	430157,15	1319502,09	1201	430484,61	1319564,49	1254	430490,16	1319610,25	1307	430229,39	1319564,47
990	430465,05	1319457,05	1043	430231,23	1319464,16	1096	430538,79	1319524,61	1149	430147,2	1319501,11	1202	430494,57	1319565,47	1255	430500,11	1319611,23	1308	430213,47	1319562,90
991	430475	1319458,03	1044	430221,28	1319463,18	1097	430548,74	1319525,59	1150	430137,25	1319500,13	1203	430504,52	1319566,45	1256	430510,06	1319612,21	1309	430197,54	1319561,33
992	430484,96	1319459,01	1045	430211,33	1319462,2	1098	430558,69	1319526,57	1151	430127,3	1319499,14	1204	430514,47	1319567,43	1257	430520,01	1319613,19	1310	430181,62	1319559,76
993	430494,91	1319459,99	1046	430201,37	1319461,22	1099	430568,64	1319527,55	1152	430117,35	1319498,16	1205	430524,42	1319568,41	1258	430529,96	1319614,17	1311	430165,70	1319558,19
994	430504,86	1319460,97	1047	430191,42	1319460,24	1100	430578,59	1319528,53	1153	430109,2	1319497,36	1206	430534,37	1319569,39	1259	430539,91	1319615,15	1312	430149,77	1319556,63
995	430514,81	1319461,95	1048	430181,47	1319459,26	1101	430588,54	1319529,51	1154	430105,12	1319527,11	1207	430544,33	1319570,37	1260	430549,87	1319616,13	1313	430133,85	1319555,06
996	430524,76	1319462,93	1049	430171,52	1319458,28	1102	430598,5	1319530,49	1155	430114,41	1319528,02	1208	430554,28	1319571,35	1261	430559,82	1319617,11	1314	430117,93	1319553,49
997	430534,72	1319463,92	1050	430161,57	1319457,3	1103	430608,45	1319531,47	1156	430120,38	1319528,61	1209	430564,23	1319572,33	1262	430569,77	1319618,09	1315	430101,72	1319551,89
998	430544,67	1319464,9	1051	430151,61	1319456,32	1104	430606,98	1319546,4	1157	430124,36	1319529,00	1210	430574,18	1319573,31	1263	430579,72	1319619,07	1316	430100,29	1319562,30
999	430554,62	1319465,88	1052	430141,66	1319455,34	1105	430597,03	1319545,42	1158	430134,31	1319529,98	1211	430584,13	1319574,29	1264	430589,67	1319620,05	1317	430340,81	1319586,00
1000	430564,57	1319466,86	1053	430131,71	1319454,36	1106	430587,07	1319544,44	1159	430136,30	1319530,18	1212	430594,08	1319575,27	1265	430599,63	1319621,04	1318	430343,05	1319586,67
1001	430574,52	1319467,84	1054	430115,32	1319452,75	1107	430577,12	1319543,46	1160	430144,26	1319530,96	1213	430604,04	1319576,25	1266	430596,68	1319650,89	1319	430344,86	1319588,16
1002	430584,47	1319468,82	1055	430111,24	1319482,49	1108	430567,17	1319542,48	1161	430152,22	1319531,75	1214	430601,1	1319606,11	1267	430586,73	1319649,91	1320	430345,97	1319590,22
1003	430594,43	1319469,8	1056	430128,77	1319484,22	1109	430557,22	1319541,49	1162	430164,17	1319532,92	1215	430591,14	1319605,13	1268	430576,78	1319648,93	1321	430346,20	1319592,55
1004	430604,38	1319470,78	1057	430138,72	1319485,2	1110	430547,27	1319540,51	1163	430168,15	1319533,31	1216	430581,19	1319604,15	1269	430571,8	1319648,44	1322	430342,17	1319633,48
1005	430614,33	1319471,76	1058	430148,67	1319486,18	1111	430537,31	1319539,53	1164	430174,12	1319533,90	1217	430571,24	1319603,17	1270	430566,83	1319647,95	1323	430356,82	1319637,68
1006	430611,39	1319501,61	1059	430158,63	1319487,16	1112	430527,36	1319538,55	1165	430184,07	1319534,88	1218	430561,29	1319602,19	1271	430556,88	1319646,97			
1007	430601,44	1319500,63	1060	430168,58	1319488,14	1113	430517,41	1319537,57	1166	430194,02	1319535,86	1219	430551,34	1319601,21	1272	430546,93	1319645,99			
1008	430591,49	1319499,65	1061	430178,53	1319489,12	1114	430507,46	1319536,59	1167	430199,99	1319536,45	1220	430541,38	1319600,23	1273	430536,97	1319645,01			
1009	430581,53	1319498,67	1062	430188,48	1319490,1	1115	430497,51	1319535,61	1168	430203,97	1319536,84	1221	430531,43	1319599,25	1274	430527,02	1319644,03			
1010	430571,58	1319497,69	1063	430198,43	1319491,08	1116	430487,56	1319534,63	1169	430213,93	1319537,82	1222	430521,48	1319598,26	1275	430522,05	1319643,54			
1011	430561,63	1319496,71	1064	430208,38	1319492,06	1117	430477,6	1319533,65	1170	430215,92	1319538,02	1223	430511,53	1319597,28	1276	430517,07	1319643,05			
1012	430551,68	1319495,73	1065	430218,34	1319493,04	1118	430467,65	1319532,67	1171	430223,88	1319538,80	1224	430501,58	1319596,3	1277	430507,12	1319642,07			
1013	430541,73	1319494,75	1066	430228,29	1319494,02	1119	430457,7	1319531,69	1172	430231,84	1319539,59	1225	430491,63	1319595,32	1278	430497,17	1319641,09			
1014	430531,77	1319493,77	1067	430238,24	1319495	1120	430447,75	1319530,71	1173	430233,83	1319539,78	1226	430481,67	1319594,34	1279	430487,21	1319640,11			
1015	430521,82	1319492,79	1068	430248,19	1319495,98	1121	430437,8	1319529,73	1174	430243,78	1319540,76	1227	430471,72	1319593,36	1280	430477,26	1319639,13			
1016	430511,87	1319491,81	1069	430258,14	1319496,96	1122	430427,84	1319528,75	1175	430247,76	1319541,16	1228	430461,77	1319592,38	1281	430472,29	1319638,64			
1017	430501,92	1319490,83	1070	430268,1	1319497,94	1123	430417,89	1319527,77	1176	430253,73	1319541,75	1229	430451,82	1319591,4	1282	430467,31	1319638,15			
1018	430491,97	1319489,85	1071	430278,05	1319498,92	1124	430407,94	1319526,79	1177	430263,68	1319542,73	1230	430441,87	1319590,42	1283	430457,36	1319637,17			
1019	430482,02	1319488,87	1072	430288	1319499,9	1125	430397,99	1319525,81	1178	430273,64	1319543,71	1231	430431,91	1319589,44	1284	430447,41	1319636,19			
1020	430472,06	1319487,89	1073	430297,95	1319500,88	1126	430388,04	1319524,83	1179	430279,61	1319544,29	1232	430421,96	1319588,46	1285	430437,46	1319635,21			
1021	430462,11	1319486,91	1074	430307,9	1319501,86	1127	430378,09	1319523,85	1180	430283,59	1319544,69	1233	430412,01	1319587,48	1286	430592,42	1319694,22			
1022	430452,16	1319485,93	1075	430317,85	1319502,84	1128	430368,13	1319522,87	1181	430293,54	1319545,67	1234	430402,06	1319586,5	1287	430567,98	1319687,22			
1023	430442,21	1319484,95	1076	430327,81	1319503,82	1129	430346,24	1319520,71	1182	430295,53	1319545,86	1235	430392,11	1319585,52	1288	430543,55	1319680,23			
1024	430432,26	1319483,97	1077	430337,76	1319504,80	1130	430336,29	1319519,73	1183	430303,49	1319546,65	1236	430382,16	1319584,54	1289	430519,12	1319673,23			
1025	430422,3	1319482,99	1078	430347,71	1319505,78	1131	430326,34	1319518,75	1184	430311,45	1319547,43	1237	430372,20	1319583,56	1290	430494,69	1319666,23			
1026	430412,35	1319482,01	1079	430369,6	1319507,94	1132	430316,38	1319517,77	1185	430313,44	1319547,63	1238	430362,25	1319582,58	1291	430470,26	1319659,24			
1027	430402,4	1319481,03	1080	430379,56	1319508,92	1133	430306,43	1319516,79	1186	430323,40	1319548,61	1239	430343,30	1319550,57	1292	430436,05	1319649,44			
1028	430392,45	1319480,05	1081	430389,51	1319509,9	1134	430296,48	1319515,81	1187	430327,38	1319549,00	1240	430340,85	1319575,45	1293	430426,28	1319646,65			
1029	430382,50	1319479,07	1082	430399,46	1319510,88	1135	430286,53	1319514,83	1188	430333,35	1319549,59	1241	430360,78	1319597,51	1294	430416,51	1319643,85			
1030	430372,55	1319478,09	1083	430409,41	1319511,86	1136	430276,58	1319513,85	1189	430365,19	1319552,72	1242	430370,73	1319598,49	1295	430406,73	1319641,05			
1031	430350,65	1319475,93	1084	430419,36	1319512,84	1137	430266,63	1319512,87	1190	430375,14	1319553,70	1243	430380,69	1319599,47	1296	430396,96	1319638,25			
1032	430340,70	1319474,95	1085	430429,32	1319513,82	1138	430256,67	1319511,89	1191	430385,1	1319554,68	1244	430390,64	1319600,45	1297	430387,19	1319635,45			
1033	430330,75	1319473,97	1086	430439,27	1319514,8	1139	430246,72	1319510,91	1192	430395,05	1319555,67	1245	430400,59	1319601,43	1298	430377,42	1319632,65			
1034	430320,8	1319472,99	1087	430449,22	1319515,78	1140	430236,77	1319509,93	1193	430405	1319556,65	1246	430410,54	1319602,41	1299	430367,64	1319629,85			
1035	430310,84	1319472,01	1088	430459,17	1319516,76	1141	430226,82	1319508,95	1194	430414,95	1319557,63	1247	430420,49	1319603,39	1300	430357,87	1319627,06			
1036	430300,89																			

Согласовано

Инв. № подл. Подп. и дата. Взам. инв. №

Номер участка	Вид разрешенного использования земельного участка	Категория земель	Площадь м ²	Координаты точек, образуемые ЗУ			Номер участка	Вид разрешенного использования земельного участка	Категория земель	Площадь м ²	Координаты точек, образуемые ЗУ				
				№	X	Y					№	X	Y		
зу:30	Для индивидуального жилищного строительства	земли населенных пунктов	400.0	38	430528,86	1318870,48	зу:50	Для индивидуального жилищного строительства	земли населенных пунктов	400.0	91	430509,02	1318908,72		
				57	430526,41	1318895,36					112	430506,57	1318933,6		
				58	430510,49	1318893,79					113	430490,64	1318932,03		
				37	430512,94	1318868,91					90	430493,1	1318907,15		
зу:31	Для индивидуального жилищного строительства	земли населенных пунктов	400.0	39	430544,79	1318872,05	зу:51	Для индивидуального жилищного строительства	земли населенных пунктов	400.0	90	430493,1	1318907,15		
				56	430542,33	1318896,93					113	430490,64	1318932,03		
				57	430526,41	1318895,36					114	430474,72	1318930,46		
				38	430528,86	1318870,48					89	430477,17	1318905,58		
зу:32	Для индивидуального жилищного строительства	земли населенных пунктов	400.0	40	430560,71	1318873,62	зу:52	Для индивидуального жилищного строительства	земли населенных пунктов	400.0	89	430477,17	1318905,58		
				55	430558,26	1318898,5					114	430474,72	1318930,46		
				56	430542,33	1318896,93					115	430458,8	1318928,9		
				39	430544,79	1318872,05					88	430461,25	1318904,02		
зу:33	Для индивидуального жилищного строительства	земли населенных пунктов	400.0	41	430576,63	1318875,19	зу:53	Для индивидуального жилищного строительства	земли населенных пунктов	400.0	88	430461,25	1318904,02		
				54	430574,18	1318900,07					115	430458,8	1318928,9		
				55	430558,26	1318898,5					116	430442,88	1318927,33		
				40	430560,71	1318873,62					87	430445,33	1318902,45		
зу:34	Для индивидуального жилищного строительства	земли населенных пунктов	400.0	42	430592,55	1318876,76	зу:54	Для индивидуального жилищного строительства	земли населенных пунктов	400.0	87	430445,33	1318902,45		
				53	430590,1	1318901,64					116	430442,88	1318927,33		
				54	430574,18	1318900,07					117	430426,95	1318925,76		
				41	430576,63	1318875,19					86	430429,4	1318900,88		
зу:35	Для индивидуального жилищного строительства	земли населенных пунктов	400.0	43	430608,48	1318878,33	зу:55	Для индивидуального жилищного строительства	земли населенных пунктов	400.0	85	430407,51	1318898,72		
				52	430606,03	1318903,21					118	430405,06	1318923,6		
				53	430590,1	1318901,64					119	430389,14	1318922,03		
				42	430592,55	1318876,76					84	430391,59	1318897,15		
зу:36	Для индивидуального жилищного строительства	земли населенных пунктов	400.0	44	430624,4	1318879,89	зу:56	Для индивидуального жилищного строительства	земли населенных пунктов	400.0	84	430391,59	1318897,15		
				51	430621,95	1318904,77					119	430389,14	1318922,03		
				52	430606,03	1318903,21					120	430373,21	1318920,47		
				43	430608,48	1318878,33					83	430375,66	1318895,59		
зу:37	Для индивидуального жилищного строительства	земли населенных пунктов	400.0	45	430640,32	1318881,46	зу:57	Для индивидуального жилищного строительства	земли населенных пунктов	400.0	83	430375,66	1318895,59		
				50	430637,87	1318906,34					120	430373,21	1318920,47		
				51	430621,95	1318904,77					121	430357,29	1318918,9		
				44	430624,4	1318879,89					82	430359,74	1318894,02		
зу:38	Для индивидуального жилищного строительства	земли населенных пунктов	400.0	46	430637,87	1318906,34	зу:58	Для индивидуального жилищного строительства	земли населенных пунктов	400.0	82	430359,74	1318894,02		
				49	430637,87	1318906,34					121	430357,29	1318918,9		
				50	430637,87	1318906,34					122	430341,37	1318917,33		
				45	430640,32	1318881,46					81	430343,82	1318892,45		
зу:39	Для индивидуального жилищного строительства	земли населенных пунктов	400.0	47	430672,17	1318884,6	зу:59	Для индивидуального жилищного строительства	земли населенных пунктов	400.0	81	430343,82	1318892,45		
				48	430669,72	1318909,48					122	430341,37	1318917,33		
				49	430637,87	1318906,34					123	430325,44	1318915,76		
				46	430637,87	1318906,34					80	430327,9	1318890,88		
зу:40	Для индивидуального жилищного строительства	земли населенных пунктов	400.0	101	430668,25	1318924,41	зу:60	Для индивидуального жилищного строительства	земли населенных пунктов	400.0	80	430327,9	1318890,88		
				102	430665,8	1318949,29					123	430325,44	1318915,76		
				103	430649,87	1318947,72					124	430309,52	1318914,19		
				100	430652,32	1318922,84					79	430311,97	1318889,31		
зу:41	Для индивидуального жилищного строительства	земли населенных пунктов	400.0	100	430652,32	1318922,84	зу:61	Для индивидуального жилищного строительства	земли населенных пунктов	400.0	79	430311,97	1318889,31		
				103	430649,87	1318947,72					124	430309,52	1318914,19		
				104	430633,95	1318946,15					125	430293,6	1318912,62		
				99	430636,4	1318921,27					78	430296,05	1318887,74		
зу:42	Для индивидуального жилищного строительства	земли населенных пунктов	400.0	99	430636,4	1318921,27	зу:62	Для индивидуального жилищного строительства	земли населенных пунктов	400.0	78	430296,05	1318887,74		
				104	430633,95	1318946,15					125	430293,6	1318912,62		
				105	430618,03	1318944,58					126	430277,68	1318911,05		
				98	430620,48	1318919,7					77	430280,13	1318886,17		
зу:43	Для индивидуального жилищного строительства	земли населенных пунктов	400.0	98	430620,48	1318919,7	зу:63	Для индивидуального жилищного строительства	земли населенных пунктов	400.0	77	430280,13	1318886,17		
				105	430618,03	1318944,58					126	430277,68	1318911,05		
				106	430602,11	1318943,01					127	430261,75	1318909,49		
				97	430604,56	1318918,13					76	430264,2	1318884,61		
зу:44	Для индивидуального жилищного строительства	земли населенных пунктов	400.0	97	430604,56	1318918,13	зу:64	Для индивидуального жилищного строительства	земли населенных пунктов	400.0	76	430264,2	1318884,61		
				106	430602,11	1318943,01					127	430261,75	1318909,49		
				107	430586,18	1318941,44					128	430245,83	1318907,92		
				96	430588,63	1318916,56					75	430248,28	1318883,04		
зу:45	Для индивидуального жилищного строительства	земли населенных пунктов	400.0	96	430588,63	1318916,56	зу:65	Для индивидуального жилищного строительства	земли населенных пунктов	400.0	75	430248,28	1318883,04		
				107	430586,18	1318941,44					128	430245,83	1318907,92		
				108	430570,26	1318939,88					129	430229,91	1318906,35		
				95	430572,71	1318915					74	430232,36	1318881,47		
зу:46	Для индивидуального жилищного строительства	земли населенных пунктов	400.0	95	430572,71	1318915	зу:66	Для индивидуального жилищного строительства	земли населенных пунктов	400.0	74	430232,36	1318881,47		
				108	430570,26	1318939,88					129	430229,91	1318906,35		
				109	430554,34	1318938,31					130	430213,98	1318904,78		
				94	430556,79	1318913,43					73	430216,43	1318879,9		
зу:47	Для индивидуального жилищного строительства	земли населенных пунктов	400.0	94	430556,79	1318913,43	зу:67	Для индивидуального жилищного строительства	земли населенных пунктов	570.6	73	430216,43	1318879,9		
				109	430554,34	1318938,31					130	430213,98	1318904,78		
				110	430538,41	1318936,74					131	430190,8	1318902,5		
				93	430540,86	1318911,86					72	430194,2	1318877,71		
зу:48	Для индивидуального жилищного строительства	земли населенных пунктов	400.0	93	430540,86	1318911,86	зу:68	Для индивидуального жилищного строительства	земли населенных пунктов	594.4	130	430213,98	1318904,78		
				110	430538,41	1318936,74					133	430211,53	1318929,66		
				111	430522,49	1318935,17					132	430187,4	1318927,28		
				92	430524,94	1318910,29					4	430188,26	1318920,98		
зу:49	Для индивидуального жилищного строительства	земли населенных пунктов	400.0	92	430524,94	1318910,29									
				111	430522,49	1318935,17									
				112	430506,57	1318933,6									
				91	430509,02	1318908,72									

Согласовано

Инв. № подл. Подп. и дата. Взам. инв. №

Номер участка	Вид разрешенного использования земельного участка	Категория земель	Площадь м ²	Координаты точек, образуемые ЗУ			Номер участка	Вид разрешенного использования земельного участка	Категория земель	Площадь м ²	Координаты точек, образуемые ЗУ		
				№	X	Y					№	X	Y
зу:69	Для индивидуального жилищного строительства	земли населенных пунктов	400.0	129	430229,91	1318906,35	зу:89	Для индивидуального жилищного строительства	земли населенных пунктов	400.0	108	430570,26	1318939,88
				134	430227,46	1318931,23					155	430567,81	1318964,75
				133	430211,53	1318929,66					154	430551,89	1318963,19
				130	430213,98	1318904,78					109	430554,34	1318938,31
зу:70	Для индивидуального жилищного строительства	земли населенных пунктов	400.0	128	430245,83	1318907,92	зу:90	Для индивидуального жилищного строительства	земли населенных пунктов	400.0	107	430586,18	1318941,44
				135	430243,38	1318932,8					156	430583,73	1318966,32
				134	430227,46	1318931,23					155	430567,81	1318964,75
				129	430229,91	1318906,35					108	430570,26	1318939,88
зу:71	Для индивидуального жилищного строительства	земли населенных пунктов	400.0	127	430261,75	1318909,49	зу:91	Для индивидуального жилищного строительства	земли населенных пунктов	400.0	106	430602,11	1318943,01
				136	430259,3	1318934,36					157	430599,65	1318967,89
				135	430243,38	1318932,8					156	430583,73	1318966,32
				128	430245,83	1318907,92					107	430586,18	1318941,44
зу:72	Для индивидуального жилищного строительства	земли населенных пунктов	400.0	126	430277,68	1318911,05	зу:92	Для индивидуального жилищного строительства	земли населенных пунктов	400.0	105	430618,03	1318944,58
				137	430275,22	1318935,93					158	430615,58	1318969,46
				136	430259,3	1318934,36					157	430599,65	1318967,89
				127	430261,75	1318909,49					106	430602,11	1318943,01
зу:73	Для индивидуального жилищного строительства	земли населенных пунктов	400.0	125	430293,6	1318912,62	зу:93	Для индивидуального жилищного строительства	земли населенных пунктов	400.0	104	430633,95	1318946,15
				138	430291,15	1318937,5					159	430631,5	1318971,03
				137	430275,22	1318935,93					158	430615,58	1318969,46
				126	430277,68	1318911,05					105	430618,03	1318944,58
зу:74	Для индивидуального жилищного строительства	земли населенных пунктов	400.0	124	430309,52	1318914,19	зу:94	Для индивидуального жилищного строительства	земли населенных пунктов	400.0	103	430649,87	1318947,72
				139	430307,07	1318939,07					160	430647,42	1318972,6
				138	430291,15	1318937,5					159	430631,5	1318971,03
				125	430293,6	1318912,62					104	430633,95	1318946,15
зу:75	Для индивидуального жилищного строительства	земли населенных пунктов	400.0	123	430325,44	1318915,76	зу:95	Для индивидуального жилищного строительства	земли населенных пунктов	400.0	102	430665,8	1318949,29
				140	430322,99	1318940,64					161	430663,35	1318974,17
				139	430307,07	1318939,07					160	430647,42	1318972,6
				124	430309,52	1318914,19					103	430649,87	1318947,72
зу:76	Для индивидуального жилищного строительства	земли населенных пунктов	400.0	122	430341,37	1318917,33	зу:96	Для индивидуального жилищного строительства	земли населенных пунктов	400.0	162	430661,88	1318989,09
				141	430338,92	1318942,21					221	430659,43	1319013,97
				140	430322,99	1318940,64					220	430643,5	1319012,4
				123	430325,44	1318915,76					163	430645,95	1318987,53
зу:77	Для индивидуального жилищного строительства	земли населенных пунктов	400.0	121	430357,29	1318918,9	зу:97	Для индивидуального жилищного строительства	земли населенных пунктов	400.0	163	430645,95	1318987,53
				142	430354,84	1318943,78					220	430643,5	1319012,4
				141	430338,92	1318942,21					219	430627,58	1319010,84
				122	430341,37	1318917,33					164	430630,03	1318985,96
зу:78	Для индивидуального жилищного строительства	земли населенных пунктов	400.0	120	430373,21	1318920,47	зу:98	Для индивидуального жилищного строительства	земли населенных пунктов	400.0	164	430630,03	1318985,96
				143	430370,76	1318945,34					219	430627,58	1319010,84
				142	430354,84	1318943,78					218	430611,66	1319009,27
				121	430357,29	1318918,9					165	430614,11	1318984,39
зу:79	Для индивидуального жилищного строительства	земли населенных пунктов	400.0	119	430389,14	1318922,03	зу:99	Для индивидуального жилищного строительства	земли населенных пунктов	400.0	165	430614,11	1318984,39
				144	430386,69	1318946,91					218	430611,66	1319009,27
				143	430370,76	1318945,34					217	430595,73	1319007,7
				120	430373,21	1318920,47					166	430598,18	1318982,82
зу:80	Для индивидуального жилищного строительства	земли населенных пунктов	400.0	118	430405,06	1318923,6	зу:100	Для индивидуального жилищного строительства	земли населенных пунктов	400.0	166	430598,18	1318982,82
				145	430402,61	1318948,48					217	430595,73	1319007,7
				144	430386,69	1318946,91					216	430579,81	1319006,13
				119	430389,14	1318922,03					167	430582,26	1318981,25
зу:81	Для индивидуального жилищного строительства	земли населенных пунктов	400.0	116	430442,88	1318927,33	зу:101	Для индивидуального жилищного строительства	земли населенных пунктов	400.0	167	430582,26	1318981,25
				147	430440,43	1318952,21					216	430579,81	1319006,13
				146	430424,5	1318950,64					215	430563,89	1319004,56
				117	430426,95	1318925,76					168	430566,34	1318979,68
зу:82	Для индивидуального жилищного строительства	земли населенных пунктов	400.0	115	430458,8	1318928,9	зу:102	Для индивидуального жилищного строительства	земли населенных пунктов	400.0	168	430566,34	1318979,68
				148	430456,35	1318953,78					215	430563,89	1319004,56
				147	430440,43	1318952,21					214	430547,96	1319002,99
				116	430442,88	1318927,33					169	430550,42	1318978,11
зу:83	Для индивидуального жилищного строительства	земли населенных пунктов	400.0	114	430474,72	1318930,46	зу:103	Для индивидуального жилищного строительства	земли населенных пунктов	400.0	169	430550,42	1318978,11
				149	430472,27	1318955,34					214	430547,96	1319002,99
				148	430456,35	1318953,78					213	430532,04	1319001,43
				115	430458,8	1318928,9					170	430534,49	1318976,55
зу:84	Для индивидуального жилищного строительства	земли населенных пунктов	400.0	113	430490,64	1318932,03	зу:104	Для индивидуального жилищного строительства	земли населенных пунктов	400.0	170	430534,49	1318976,55
				150	430488,19	1318956,91					213	430532,04	1319001,43
				149	430472,27	1318955,34					212	430516,12	1318999,86
				114	430474,72	1318930,46					171	430518,57	1318974,98
зу:85	Для индивидуального жилищного строительства	земли населенных пунктов	400.0	112	430506,57	1318933,6	зу:105	Для индивидуального жилищного строительства	земли населенных пунктов	400.0	171	430518,57	1318974,98
				151	430504,12	1318958,48					212	430516,12	1318999,86
				150	430488,19	1318956,91					211	430500,2	1318998,29
				113	430490,64	1318932,03					172	430502,65	1318973,41
зу:86	Для индивидуального жилищного строительства	земли населенных пунктов	400.0	111	430522,49	1318935,17	зу:106	Для индивидуального жилищного строительства	земли населенных пунктов	400.0	172	430502,65	1318973,41
				152	430520,04	1318960,05					211	430500,2	1318998,29
				151	430504,12	1318958,48					210	430484,27	1318996,72
				112	430506,57	1318933,6					173	430486,72	1318971,84
зу:87	Для индивидуального жилищного строительства	земли населенных пунктов	400.0	110	430538,41	1318936,74	зу:107	Для индивидуального жилищного строительства	земли населенных пунктов	400.0	173	430486,72	1318971,84
				153	430535,96	1318961,62					210	430484,27	1318996,72
				152	430520,04	1318960,05					209	430468,35	1318995,15
				111	430522,49	1318935,17					174	430470,8	1318970,27
зу:88	Для индивидуального жилищного строительства	земли населенных пунктов	400.0	109	430554,34	1318938,31	зу:108	Для индивидуального жилищного строительства	земли населенных пунктов	400.0	174	430470,8	1318970,27
				154	430551,89	1318963,19					209	430468,35	1318995,15
				153	430535,96	1318961,62					208	430452,43	1318993,58
				110	430538,41	1318936,74					175	430454,88	1318968,7

Согласовано

Инв. № подл. Подп. и дата. Взам. инв. №

Номер участка	Вид разрешенного использования земельного участка	Категория земель	Площадь м ²	Координаты точек, образуемые ЗУ			Номер участка	Вид разрешенного использования земельного участка	Категория земель	Площадь м ²	Координаты точек, образуемые ЗУ		
				№	X	Y					№	X	Y
зу:109	Для индивидуального жилищного строительства	земли населенных пунктов	400.0	175	430454,88	1318968,7	зу:129	Для индивидуального жилищного строительства	земли населенных пунктов	400.0	198	430287,23	1318977,31
				208	430452,43	1318993,58					245	430284,78	1319002,19
				207	430436,5	1318992,01					246	430268,85	1319000,62
				176	430438,95	1318967,13					197	430271,3	1318975,74
зу:110	Для индивидуального жилищного строительства	земли населенных пунктов	400.0	176	430438,95	1318967,13	зу:130	Для индивидуального жилищного строительства	земли населенных пунктов	400.0	199	430303,15	1318978,88
				207	430436,5	1318992,01					244	430300,7	1319003,76
				206	430420,58	1318990,45					245	430284,78	1319002,19
				177	430423,03	1318965,57					198	430287,23	1318977,31
зу:111	Для индивидуального жилищного строительства	земли населенных пунктов	400.0	178	430401,14	1318963,41	зу:131	Для индивидуального жилищного строительства	земли населенных пунктов	400.0	200	430319,07	1318980,45
				205	430398,69	1318988,29					243	430316,62	1319005,33
				204	430382,76	1318986,72					244	430300,7	1319003,76
				179	430385,21	1318961,84					199	430303,15	1318978,88
зу:112	Для индивидуального жилищного строительства	земли населенных пунктов	400.0	179	430385,21	1318961,84	зу:132	Для индивидуального жилищного строительства	земли населенных пунктов	400.0	201	430335	1318982,01
				204	430382,76	1318986,72					242	430332,54	1319006,89
				203	430366,84	1318985,15					243	430316,62	1319005,33
				180	430369,29	1318960,27					200	430319,07	1318980,45
зу:113	Для индивидуального жилищного строительства	земли населенных пунктов	400.0	180	430369,29	1318960,27	зу:133	Для индивидуального жилищного строительства	земли населенных пунктов	400.0	202	430350,92	1318983,58
				203	430366,84	1318985,15					241	430348,47	1319008,46
				202	430350,92	1318983,58					242	430332,54	1319006,89
				181	430353,37	1318958,7					201	430335	1318982,01
зу:114	Для индивидуального жилищного строительства	земли населенных пунктов	400.0	181	430353,37	1318958,7	зу:134	Для индивидуального жилищного строительства	земли населенных пунктов	400.0	203	430366,84	1318985,15
				202	430350,92	1318983,58					240	430364,39	1319010,03
				201	430335	1318982,01					241	430348,47	1319008,46
				182	430337,45	1318957,14					202	430350,92	1318983,58
зу:115	Для индивидуального жилищного строительства	земли населенных пунктов	400.0	182	430337,45	1318957,14	зу:135	Для индивидуального жилищного строительства	земли населенных пунктов	400.0	204	430382,76	1318986,72
				201	430335	1318982,01					239	430380,31	1319011,6
				200	430319,07	1318980,45					240	430364,39	1319010,03
				183	430321,52	1318955,57					203	430366,84	1318985,15
зу:116	Для индивидуального жилищного строительства	земли населенных пунктов	400.0	183	430321,52	1318955,57	зу:136	Для индивидуального жилищного строительства	земли населенных пунктов	400.0	205	430398,69	1318988,29
				200	430319,07	1318980,45					238	430396,24	1319013,17
				199	430303,15	1318978,88					239	430380,31	1319011,6
				184	430305,6	1318954					204	430382,76	1318986,72
зу:117	Для индивидуального жилищного строительства	земли населенных пунктов	400.0	184	430305,6	1318954	зу:137	Для индивидуального жилищного строительства	земли населенных пунктов	400.0	207	430436,5	1318992,01
				199	430303,15	1318978,88					236	430434,05	1319016,89
				198	430287,23	1318977,31					237	430418,13	1319015,33
				185	430289,68	1318952,43					206	430420,58	1318990,45
зу:118	Для индивидуального жилищного строительства	земли населенных пунктов	400.0	185	430289,68	1318952,43	зу:138	Для индивидуального жилищного строительства	земли населенных пунктов	400.0	208	430452,43	1318993,58
				198	430287,23	1318977,31					235	430449,98	1319018,46
				197	430271,3	1318975,74					236	430434,05	1319016,89
				186	430273,75	1318950,86					207	430436,5	1318992,01
зу:119	Для индивидуального жилищного строительства	земли населенных пунктов	400.0	186	430273,75	1318950,86	зу:139	Для индивидуального жилищного строительства	земли населенных пунктов	400.0	209	430468,35	1318995,15
				197	430271,3	1318975,74					234	430465,9	1319020,03
				196	430255,38	1318974,17					235	430449,98	1319018,46
				187	430257,83	1318949,29					208	430452,43	1318993,58
зу:120	Для индивидуального жилищного строительства	земли населенных пунктов	400.0	187	430257,83	1318949,29	зу:140	Для индивидуального жилищного строительства	земли населенных пунктов	400.0	210	430484,27	1318996,72
				196	430255,38	1318974,17					233	430481,82	1319021,6
				195	430239,46	1318972,6					234	430465,9	1319020,03
				188	430241,91	1318947,72					209	430468,35	1318995,15
зу:121	Для индивидуального жилищного строительства	земли населенных пунктов	400.0	188	430241,91	1318947,72	зу:141	Для индивидуального жилищного строительства	земли населенных пунктов	400.0	211	430500,2	1318998,29
				195	430239,46	1318972,6					232	430497,74	1319023,17
				194	430223,53	1318971,04					233	430481,82	1319021,6
				189	430225,99	1318946,16					210	430484,27	1318996,72
зу:122	Для индивидуального жилищного строительства	земли населенных пунктов	400.0	189	430225,99	1318946,16	зу:142	Для индивидуального жилищного строительства	земли населенных пунктов	400.0	212	430516,12	1318999,86
				194	430223,53	1318971,04					231	430513,67	1319024,74
				193	430207,61	1318969,47					232	430497,74	1319023,17
				190	430210,06	1318944,59					211	430500,2	1318998,29
зу:123	Для индивидуального жилищного строительства	земли населенных пунктов	632.6	190	430210,06	1318944,59	зу:143	Для индивидуального жилищного строительства	земли населенных пунктов	400.0	213	430532,04	1319001,43
				193	430207,61	1318969,47					230	430529,59	1319026,3
				192	430181,96	1318966,94					231	430513,67	1319024,74
				191	430185,36	1318942,15					212	430516,12	1318999,86
зу:124	Для индивидуального жилищного строительства	земли населенных пунктов	656.4	193	430207,61	1318969,47	зу:144	Для индивидуального жилищного строительства	земли населенных пунктов	400.0	214	430547,96	1319002,99
				250	430205,16	1318994,35					229	430545,51	1319027,87
				251	430178,56	1318991,73					230	430529,59	1319026,3
				192	430181,96	1318966,94					213	430532,04	1319001,43
зу:125	Для индивидуального жилищного строительства	земли населенных пунктов	400.0	194	430223,53	1318971,04	зу:145	Для индивидуального жилищного строительства	земли населенных пунктов	400.0	215	430563,89	1319004,56
				249	430221,08	1318995,91					228	430561,44	1319029,44
				250	430205,16	1318994,35					229	430545,51	1319027,87
				193	430207,61	1318969,47					214	430547,96	1319002,99
зу:126	Для индивидуального жилищного строительства	земли населенных пунктов	400.0	195	430239,46	1318972,6	зу:146	Для индивидуального жилищного строительства	земли населенных пунктов	400.0	216	430579,81	1319006,13
				248	430237,01	1318997,48					227	430577,36	1319031,01
				249	430221,08	1318995,91					228	430561,44	1319029,44
				194	430223,53	1318971,04					215	430563,89	1319004,56
зу:127	Для индивидуального жилищного строительства	земли населенных пунктов	400.0	196	430255,38	1318974,17	зу:147	Для индивидуального жилищного строительства	земли населенных пунктов	400.0	217	430595,73	1319007,7
				247	430252,93	1318999,05					226	430593,28	1319032,58
				248	430237,01	1318997,48					227	430577,36	1319031,01
				195	430239,46	1318972,6					216	430579,81	1319006,13
зу:128	Для индивидуального жилищного строительства	земли населенных пунктов	400.0	197	430271,3	1318975,74	зу:148	Для индивидуального жилищного строительства	земли населенных пунктов	400.0	218	430611,66	1319009,27
				246	430268,85	1319000,62					225	430609,21	1319034,15
				247	430252,93	1318999,05					226	430593,28	1319032,58
				196	430255,38	1318974,17					217	430595,73	1319007,7

Согласовано

Инв. № подл. Подп. и дата. Взам. инв. №

Номер участка	Вид разрешенного использования земельного участка	Категория земель	Площадь м ²	Координаты точек, образуемые ЗУ			Номер участка	Вид разрешенного использования земельного участка	Категория земель	Площадь м ²	Координаты точек, образуемые ЗУ		
				№	X	Y					№	X	Y
зу:149	Для индивидуального жилищного строительства	земли населенных пунктов	400.0	219	430627,58	1319010,84	зу:169	Для индивидуального жилищного строительства	земли населенных пунктов	400.0	263	430362,92	1319024,96
				224	430625,13	1319035,72					300	430360,47	1319049,84
				225	430609,21	1319034,15					301	430344,55	1319048,27
				218	430611,66	1319009,27					262	430347,00	1319023,39
зу:150	Для индивидуального жилищного строительства	земли населенных пунктов	400.0	220	430643,5	1319012,4	зу:170	Для индивидуального жилищного строительства	земли населенных пунктов	400.0	262	430347,00	1319023,39
				223	430641,05	1319037,28					301	430344,55	1319048,27
				224	430625,13	1319035,72					302	430328,62	1319046,7
				219	430627,58	1319010,84					261	430331,07	1319021,82
зу:151	Для индивидуального жилищного строительства	земли населенных пунктов	400.0	221	430659,43	1319013,97	зу:171	Для индивидуального жилищного строительства	земли населенных пунктов	400.0	261	430331,07	1319021,82
				222	430656,97	1319038,85					302	430328,62	1319046,7
				223	430641,05	1319037,28					303	430312,7	1319045,13
				220	430643,5	1319012,4					260	430315,15	1319020,25
зу:152	Для индивидуального жилищного строительства	земли населенных пунктов	400.0	281	430655,5	1319053,78	зу:172	Для индивидуального жилищного строительства	земли населенных пунктов	400.0	260	430315,15	1319020,25
				282	430653,05	1319078,66					303	430312,7	1319045,13
				283	430637,13	1319077,09					304	430296,78	1319043,56
				280	430639,58	1319052,21					259	430299,23	1319018,69
зу:153	Для индивидуального жилищного строительства	земли населенных пунктов	400.0	280	430639,58	1319052,21	зу:173	Для индивидуального жилищного строительства	земли населенных пунктов	400.0	259	430299,23	1319018,69
				283	430637,13	1319077,09					304	430296,78	1319043,56
				284	430621,21	1319075,52					305	430280,85	1319042,00
				279	430623,66	1319050,64					258	430283,31	1319017,12
зу:154	Для индивидуального жилищного строительства	земли населенных пунктов	400.0	279	430623,66	1319050,64	зу:174	Для индивидуального жилищного строительства	земли населенных пунктов	400.0	258	430283,31	1319017,12
				284	430621,21	1319075,52					305	430280,85	1319042,00
				285	430605,28	1319073,95					306	430264,93	1319040,43
				278	430607,73	1319049,08					257	430267,38	1319015,55
зу:155	Для индивидуального жилищного строительства	земли населенных пунктов	400.0	278	430607,73	1319049,08	зу:175	Для индивидуального жилищного строительства	земли населенных пунктов	400.0	257	430267,38	1319015,55
				285	430605,28	1319073,95					306	430264,93	1319040,43
				286	430589,36	1319072,39					307	430249,01	1319038,86
				277	430591,81	1319047,51					256	430251,46	1319013,98
зу:156	Для индивидуального жилищного строительства	земли населенных пунктов	400.0	277	430591,81	1319047,51	зу:176	Для индивидуального жилищного строительства	земли населенных пунктов	400.0	256	430251,46	1319013,98
				286	430589,36	1319072,39					307	430249,01	1319038,86
				287	430573,44	1319070,82					308	430233,09	1319037,29
				276	430575,89	1319045,94					255	430235,54	1319012,41
зу:157	Для индивидуального жилищного строительства	земли населенных пунктов	400.0	276	430575,89	1319045,94	зу:177	Для индивидуального жилищного строительства	земли населенных пунктов	400.0	255	430235,54	1319012,41
				287	430573,44	1319070,82					308	430233,09	1319037,29
				288	430557,52	1319069,25					309	430217,16	1319035,72
				275	430559,97	1319044,37					254	430219,61	1319010,84
зу:158	Для индивидуального жилищного строительства	земли населенных пунктов	400.0	275	430559,97	1319044,37	зу:178	Для индивидуального жилищного строительства	земли населенных пунктов	400.0	254	430219,61	1319010,84
				288	430557,52	1319069,25					309	430217,16	1319035,72
				289	430541,59	1319067,68					310	430201,24	1319034,15
				274	430544,04	1319042,8					253	430203,69	1319009,27
зу:159	Для индивидуального жилищного строительства	земли населенных пунктов	400.0	274	430544,04	1319042,8	зу:179	Для индивидуального жилищного строительства	земли населенных пунктов	694.6	253	430203,69	1319009,27
				289	430541,59	1319067,68					310	430201,24	1319034,15
				290	430525,67	1319066,11					311	430173,12	1319031,38
				273	430528,12	1319041,23					252	430176,52	1319006,6
зу:160	Для индивидуального жилищного строительства	земли населенных пунктов	400.0	273	430528,12	1319041,23	зу:180	Для индивидуального жилищного строительства	земли населенных пунктов	718.4	310	430201,24	1319034,15
				290	430525,67	1319066,11					313	430198,79	1319059,03
				291	430509,75	1319064,54					312	430169,72	1319056,17
				272	430512,2	1319039,66					311	430173,12	1319031,38
зу:161	Для индивидуального жилищного строительства	земли населенных пунктов	400.0	272	430512,2	1319039,66	зу:181	Для индивидуального жилищного строительства	земли населенных пунктов	400.0	309	430217,16	1319035,72
				291	430509,75	1319064,54					314	430214,71	1319060,6
				292	430493,82	1319062,98					313	430198,79	1319059,03
				271	430496,27	1319038,1					310	430201,24	1319034,15
зу:162	Для индивидуального жилищного строительства	земли населенных пунктов	400.0	271	430496,27	1319038,1	зу:182	Для индивидуального жилищного строительства	земли населенных пунктов	400.0	308	430233,09	1319037,29
				292	430493,82	1319062,98					315	430230,63	1319062,17
				293	430477,9	1319061,41					314	430214,71	1319060,6
				270	430480,35	1319036,53					309	430217,16	1319035,72
зу:163	Для индивидуального жилищного строительства	земли населенных пунктов	400.0	270	430480,35	1319036,53	зу:183	Для индивидуального жилищного строительства	земли населенных пунктов	400.0	307	430249,01	1319038,86
				293	430477,9	1319061,41					316	430246,56	1319063,74
				294	430461,98	1319059,84					315	430230,63	1319062,17
				269	430464,43	1319034,96					308	430233,09	1319037,29
зу:164	Для индивидуального жилищного строительства	земли населенных пунктов	400.0	269	430464,43	1319034,96	зу:184	Для индивидуального жилищного строительства	земли населенных пунктов	400.0	306	430264,93	1319040,43
				294	430461,98	1319059,84					317	430262,48	1319065,31
				295	430446,05	1319058,27					316	430246,56	1319063,74
				268	430448,51	1319033,39					307	430249,01	1319038,86
зу:165	Для индивидуального жилищного строительства	земли населенных пунктов	400.0	268	430448,51	1319033,39	зу:185	Для индивидуального жилищного строительства	земли населенных пунктов	400.0	305	430280,85	1319042,00
				295	430446,05	1319058,27					318	430278,4	1319066,88
				296	430430,13	1319056,7					317	430262,48	1319065,31
				267	430432,58	1319031,82					306	430264,93	1319040,43
зу:166	Для индивидуального жилищного строительства	земли населенных пунктов	400.0	267	430432,58	1319031,82	зу:186	Для индивидуального жилищного строительства	земли населенных пунктов	400.0	304	430296,78	1319043,56
				296	430430,13	1319056,7					319	430294,33	1319068,44
				297	430414,21	1319055,13					318	430278,4	1319066,88
				266	430416,66	1319030,25					305	430280,85	1319042,00
зу:167	Для индивидуального жилищного строительства	земли населенных пунктов	400.0	265	430394,77	1319028,1	зу:187	Для индивидуального жилищного строительства	земли населенных пунктов	400.0	303	430312,7	1319045,13
				298	430392,31	1319052,98					320	430310,25	1319070,01
				299	430376,39	1319051,41					319	430294,33	1319068,44
				264	430378,84	1319026,53					304	430296,78	1319043,56
зу:168	Для индивидуального жилищного строительства	земли населенных пунктов	400.0	264	430378,84	1319026,53	зу:188	Для индивидуального жилищного строительства	земли населенных пунктов	400.0	302	430328,62	1319046,7
				299	430376,39	1319051,41					321	430326,17	1319071,58
				300	430360,47	1319049,84					320	430310,25	1319070,01
				263	430362,92	1319024,96					303	430312,7	1319045,13

Согласовано

Инв. № подл. Подп. и дата. Взам. инв. №

Номер участка	Вид разрешенного использования земельного участка	Категория земель	Площадь м ²	Координаты точек, образуемые ЗУ			Номер участка	Вид разрешенного использования земельного участка	Категория земель	Площадь м ²	Координаты точек, образуемые ЗУ		
				№	X	Y					№	X	Y
зу:189	Для индивидуального жилищного строительства	земли населенных пунктов	400.0	301	430344,55	1319048,27	зу:209	Блокированная жилая застройка	земли населенных пунктов	300.0	343	430639,18	1319117,49
				322	430342,1	1319073,15					434	430636,24	1319147,34
				321	430326,17	1319071,58					433	430626,29	1319146,36
				302	430328,62	1319046,7					344	430629,23	1319116,51
зу:190	Для индивидуального жилищного строительства	земли населенных пунктов	400.0	300	430360,47	1319049,84	зу:210	Блокированная жилая застройка	земли населенных пунктов	300.0	344	430629,23	1319116,51
				323	430358,02	1319074,72					433	430626,29	1319146,36
				322	430342,1	1319073,15					432	430616,34	1319145,38
				301	430344,55	1319048,27					345	430619,28	1319115,53
зу:191	Для индивидуального жилищного строительства	земли населенных пунктов	400.0	299	430376,39	1319051,41	зу:211	Блокированная жилая застройка	земли населенных пунктов	300.0	345	430619,28	1319115,53
				324	430373,94	1319076,29					432	430616,34	1319145,38
				323	430358,02	1319074,72					431	430606,38	1319144,4
				300	430360,47	1319049,84					346	430609,32	1319114,55
зу:192	Для индивидуального жилищного строительства	земли населенных пунктов	400.0	298	430392,31	1319052,98	зу:212	Блокированная жилая застройка	земли населенных пунктов	300.0	346	430609,32	1319114,55
				325	430389,86	1319077,86					431	430606,38	1319144,4
				324	430373,94	1319076,29					430	430596,43	1319143,42
				299	430376,39	1319051,41					347	430599,37	1319113,57
зу:193	Для индивидуального жилищного строительства	земли населенных пунктов	400.0	296	430430,13	1319056,7	зу:213	Блокированная жилая застройка	земли населенных пунктов	300.0	347	430599,37	1319113,57
				327	430427,68	1319081,58					430	430596,43	1319143,42
				326	430411,76	1319080,01					429	430586,48	1319142,44
				297	430414,21	1319055,13					348	430589,42	1319112,59
зу:194	Для индивидуального жилищного строительства	земли населенных пунктов	400.0	295	430446,05	1319058,27	зу:214	Блокированная жилая застройка	земли населенных пунктов	300.0	348	430589,42	1319112,59
				328	430443,6	1319083,15					429	430586,48	1319142,44
				327	430427,68	1319081,58					428	430576,53	1319141,46
				296	430430,13	1319056,7					349	430579,47	1319111,61
зу:195	Для индивидуального жилищного строительства	земли населенных пунктов	400.0	294	430461,98	1319059,84	зу:215	Блокированная жилая застройка	земли населенных пунктов	300.0	349	430579,47	1319111,61
				329	430459,53	1319084,72					428	430576,53	1319141,46
				328	430443,6	1319083,15					427	430566,58	1319140,48
				295	430446,05	1319058,27					350	430569,52	1319110,63
зу:196	Для индивидуального жилищного строительства	земли населенных пунктов	400.0	293	430477,9	1319061,41	зу:216	Блокированная жилая застройка	земли населенных пунктов	300.0	350	430569,52	1319110,63
				330	430475,45	1319086,29					427	430566,58	1319140,48
				329	430459,53	1319084,72					426	430556,62	1319139,5
				294	430461,98	1319059,84					351	430559,57	1319109,64
зу:197	Для индивидуального жилищного строительства	земли населенных пунктов	400.0	292	430493,82	1319062,98	зу:217	Блокированная жилая застройка	земли населенных пунктов	300.0	351	430559,57	1319109,64
				331	430491,37	1319087,85					426	430556,62	1319139,5
				330	430475,45	1319086,29					425	430546,67	1319138,52
				293	430477,9	1319061,41					352	430549,61	1319108,66
зу:198	Для индивидуального жилищного строительства	земли населенных пунктов	400.0	291	430509,75	1319064,54	зу:218	Блокированная жилая застройка	земли населенных пунктов	300.0	352	430549,61	1319108,66
				332	430507,3	1319089,42					425	430546,67	1319138,52
				331	430491,37	1319087,85					424	430536,72	1319137,54
				292	430493,82	1319062,98					353	430539,66	1319107,68
зу:199	Для индивидуального жилищного строительства	земли населенных пунктов	400.0	290	430525,67	1319066,11	зу:219	Блокированная жилая застройка	земли населенных пунктов	300.0	353	430539,66	1319107,68
				333	430523,22	1319090,99					424	430536,72	1319137,54
				332	430507,3	1319089,42					423	430526,77	1319136,56
				291	430509,75	1319064,54					354	430529,71	1319106,7
зу:200	Для индивидуального жилищного строительства	земли населенных пунктов	400.0	289	430541,59	1319067,68	зу:220	Блокированная жилая застройка	земли населенных пунктов	300.0	354	430529,71	1319106,7
				334	430539,14	1319092,56					423	430526,77	1319136,56
				333	430523,22	1319090,99					422	430516,82	1319135,58
				290	430525,67	1319066,11					355	430519,76	1319105,72
зу:201	Для индивидуального жилищного строительства	земли населенных пунктов	400.0	288	430557,52	1319069,25	зу:221	Блокированная жилая застройка	земли населенных пунктов	300.0	355	430519,76	1319105,72
				335	430555,06	1319094,13					422	430516,82	1319135,58
				334	430539,14	1319092,56					421	430506,86	1319134,6
				289	430541,59	1319067,68					356	430509,81	1319104,74
зу:202	Для индивидуального жилищного строительства	земли населенных пунктов	400.0	287	430573,44	1319070,82	зу:222	Блокированная жилая застройка	земли населенных пунктов	300.0	356	430509,81	1319104,74
				336	430570,99	1319095,7					421	430506,86	1319134,6
				335	430555,06	1319094,13					420	430496,91	1319133,62
				288	430557,52	1319069,25					357	430499,85	1319103,76
зу:203	Для индивидуального жилищного строительства	земли населенных пунктов	400.0	286	430589,36	1319072,39	зу:223	Блокированная жилая застройка	земли населенных пунктов	300.0	357	430499,85	1319103,76
				337	430586,91	1319097,27					420	430496,91	1319133,62
				336	430570,99	1319095,7					419	430486,96	1319132,64
				287	430573,44	1319070,82					358	430489,9	1319102,78
зу:204	Для индивидуального жилищного строительства	земли населенных пунктов	400.0	285	430605,28	1319073,95	зу:224	Блокированная жилая застройка	земли населенных пунктов	300.0	358	430489,9	1319102,78
				338	430602,83	1319098,83					419	430486,96	1319132,64
				337	430586,91	1319097,27					418	430477,01	1319131,66
				286	430589,36	1319072,39					359	430479,95	1319101,8
зу:205	Для индивидуального жилищного строительства	земли населенных пунктов	400.0	284	430621,21	1319075,52	зу:225	Блокированная жилая застройка	земли населенных пунктов	300.0	359	430479,95	1319101,8
				339	430618,76	1319100,4					418	430477,01	1319131,66
				338	430602,83	1319098,83					417	430467,06	1319130,68
				285	430605,28	1319073,95					360	430470,00	1319100,82
зу:206	Для индивидуального жилищного строительства	земли населенных пунктов	400.0	283	430637,13	1319077,09	зу:226	Блокированная жилая застройка	земли населенных пунктов	300.0	360	430470,00	1319100,82
				340	430634,68	1319101,97					417	430467,06	1319130,68
				339	430618,76	1319100,4					416	430457,11	1319129,7
				284	430621,21	1319075,52					361	430460,05	1319099,84
зу:207	Для индивидуального жилищного строительства	земли населенных пунктов	400.0	282	430653,05	1319078,66	зу:227	Блокированная жилая застройка	земли населенных пунктов	300.0	361	430460,05	1319099,84
				341	430650,6	1319103,54					416	430457,11	1319129,7
				340	430634,68	1319101,97					415	430447,15	1319128,72
				283	430637,13	1319077,09					362	430450,09	1319098,86
зу:208	Блокированная жилая застройка	земли населенных пунктов	300.0	342	430649,13	1319118,47	зу:228	Блокированная жилая застройка	земли населенных пунктов	300.0	362	430450,09	1319098,86
				435	430646,19	1319148,32					415	430447,15	1319128,72
				434	430636,24	1319147,34					414	430437,2	1319127,74
				343	430639,18	1319117,49					363	430440,14	1319097,88

Согласовано

Инв. № подл. Подп. и дата. Взам. инв. №

Номер участка	Вид разрешенного использования земельного участка	Категория земель	Площадь м ²	Координаты точек, образуемые ЗУ			Номер участка	Вид разрешенного использования земельного участка	Категория земель	Площадь м ²	Координаты точек, образуемые ЗУ		
				№	X	Y					№	X	Y
зу:229	Блокированная жилая застройка	земли населенных пунктов	300.0	363	430440,14	1319097,88	зу:249	Блокированная жилая застройка	земли населенных пунктов	300.0	384	430219,21	1319076,12
				414	430437,2	1319127,74					393	430216,27	1319105,97
				413	430427,25	1319126,76					392	430206,32	1319104,99
				364	430430,19	1319096,9					385	430209,26	1319075,14
зу:230	Блокированная жилая застройка	земли населенных пунктов	300.0	364	430430,19	1319096,9	зу:250	Блокированная жилая застройка	земли населенных пунктов	300.0	385	430209,26	1319075,14
				413	430427,25	1319126,76					392	430206,32	1319104,99
				412	430417,30	1319125,78					391	430196,37	1319104,01
				365	430420,24	1319095,92					386	430199,31	1319074,16
зу:231	Блокированная жилая застройка	земли населенных пунктов	300.0	365	430420,24	1319095,92	зу:251	Блокированная жилая застройка	земли населенных пунктов	300.0	386	430199,31	1319074,16
				412	430417,30	1319125,78					391	430196,37	1319104,01
				411	430407,35	1319124,8					390	430186,42	1319103,03
				366	430410,29	1319094,94					387	430189,36	1319073,18
зу:232	Блокированная жилая застройка	земли населенных пунктов	300.0	367	430388,39	1319092,78	зу:252	Для индивидуального жилищного строительства	земли населенных пунктов	670.7	387	430189,36	1319073,18
				410	430385,45	1319122,64					390	430186,42	1319103,03
				409	430375,50	1319121,66					389	430163,6	1319100,78
				368	430378,44	1319091,8					388	430167,68	1319071,04
зу:233	Блокированная жилая застройка	земли населенных пунктов	300.0	368	430378,44	1319091,8	зу:253	Для индивидуального жилищного строительства	земли населенных пунктов	705.0	390	430186,42	1319103,03
				409	430375,50	1319121,66					481	430183,48	1319132,89
				408	430365,55	1319120,68					482	430159,52	1319130,53
				369	430368,49	1319090,82					389	430163,6	1319100,78
зу:234	Блокированная жилая застройка	земли населенных пунктов	300.0	369	430368,49	1319090,82	зу:254	Блокированная жилая застройка	земли населенных пунктов	300.0	391	430196,37	1319104,01
				408	430365,55	1319120,68					480	430193,43	1319133,87
				407	430355,6	1319119,7					481	430183,48	1319132,89
				370	430358,54	1319089,84					390	430186,42	1319103,03
зу:235	Блокированная жилая застройка	земли населенных пунктов	300.0	370	430358,54	1319089,84	зу:255	Блокированная жилая застройка	земли населенных пунктов	300.0	392	430206,32	1319104,99
				407	430355,6	1319119,7					479	430203,38	1319134,85
				406	430345,65	1319118,72					480	430193,43	1319133,87
				371	430348,59	1319088,86					391	430196,37	1319104,01
зу:236	Блокированная жилая застройка	земли населенных пунктов	300.0	371	430348,59	1319088,86	зу:256	Блокированная жилая застройка	земли населенных пунктов	300.0	393	430216,27	1319105,97
				406	430345,65	1319118,72					478	430213,33	1319135,83
				405	430335,69	1319117,74					479	430203,38	1319134,85
				372	430338,63	1319087,88					392	430206,32	1319104,99
зу:237	Блокированная жилая застройка	земли населенных пунктов	300.0	372	430338,63	1319087,88	зу:257	Блокированная жилая застройка	земли населенных пунктов	300.0	394	430226,22	1319106,95
				405	430335,69	1319117,74					477	430223,28	1319136,81
				404	430325,74	1319116,76					478	430213,33	1319135,83
				373	430328,68	1319086,9					393	430216,27	1319105,97
зу:238	Блокированная жилая застройка	земли населенных пунктов	300.0	373	430328,68	1319086,9	зу:258	Блокированная жилая застройка	земли населенных пунктов	300.0	395	430236,18	1319107,93
				404	430325,74	1319116,76					476	430233,23	1319137,79
				403	430315,79	1319115,78					477	430223,28	1319136,81
				374	430318,73	1319085,92					394	430226,22	1319106,95
зу:239	Блокированная жилая застройка	земли населенных пунктов	300.0	374	430318,73	1319085,92	зу:259	Блокированная жилая застройка	земли населенных пунктов	300.0	396	430246,13	1319108,91
				403	430315,79	1319115,78					475	430243,19	1319138,77
				402	430305,84	1319114,8					476	430233,23	1319137,79
				375	430308,78	1319084,94					395	430236,18	1319107,93
зу:240	Блокированная жилая застройка	земли населенных пунктов	300.0	375	430308,78	1319084,94	зу:260	Блокированная жилая застройка	земли населенных пунктов	300.0	397	430256,08	1319109,89
				402	430305,84	1319114,8					474	430253,14	1319139,75
				401	430295,89	1319113,82					475	430243,19	1319138,77
				376	430298,83	1319083,96					396	430246,13	1319108,91
зу:241	Блокированная жилая застройка	земли населенных пунктов	300.0	376	430298,83	1319083,96	зу:261	Блокированная жилая застройка	земли населенных пунктов	300.0	398	430266,03	1319110,87
				401	430295,89	1319113,82					473	430263,09	1319140,73
				400	430285,93	1319112,84					474	430253,14	1319139,75
				377	430288,88	1319082,98					397	430256,08	1319109,89
зу:242	Блокированная жилая застройка	земли населенных пунктов	300.0	377	430288,88	1319082,98	зу:262	Блокированная жилая застройка	земли населенных пунктов	300.0	399	430275,98	1319111,86
				400	430285,93	1319112,84					472	430273,04	1319141,71
				399	430275,98	1319111,86					473	430263,09	1319140,73
				378	430278,92	1319082,00					398	430266,03	1319110,87
зу:243	Блокированная жилая застройка	земли населенных пунктов	300.0	378	430278,92	1319082,00	зу:263	Блокированная жилая застройка	земли населенных пунктов	300.0	400	430285,93	1319112,84
				399	430275,98	1319111,86					471	430282,99	1319142,69
				398	430266,03	1319110,87					472	430273,04	1319141,71
				379	430268,97	1319081,02					399	430275,98	1319111,86
зу:244	Блокированная жилая застройка	земли населенных пунктов	300.0	379	430268,97	1319081,02	зу:264	Блокированная жилая застройка	земли населенных пунктов	300.0	401	430295,89	1319113,82
				398	430266,03	1319110,87					470	430292,95	1319143,67
				397	430256,08	1319109,89					471	430282,99	1319142,69
				380	430259,02	1319080,04					400	430285,93	1319112,84
зу:245	Блокированная жилая застройка	земли населенных пунктов	300.0	380	430259,02	1319080,04	зу:265	Блокированная жилая застройка	земли населенных пунктов	300.0	402	430305,84	1319114,8
				397	430256,08	1319109,89					469	430302,9	1319144,65
				396	430246,13	1319108,91					470	430292,95	1319143,67
				381	430249,07	1319079,06					401	430295,89	1319113,82
зу:246	Блокированная жилая застройка	земли населенных пунктов	300.0	381	430249,07	1319079,06	зу:266	Блокированная жилая застройка	земли населенных пунктов	300.0	403	430315,79	1319115,78
				396	430246,13	1319108,91					468	430312,85	1319145,63
				395	430236,18	1319107,93					469	430302,9	1319144,65
				382	430239,12	1319078,08					402	430305,84	1319114,8
зу:247	Блокированная жилая застройка	земли населенных пунктов	300.0	382	430239,12	1319078,08	зу:267	Блокированная жилая застройка	земли населенных пунктов	300.0	404	430325,74	1319116,76
				395	430236,18	1319107,93					467	430322,8	1319146,61
				394	430226,22	1319106,95					468	430312,85	1319145,63
				383	430229,16	1319077,1					403	430315,79	1319115,78
зу:248	Блокированная жилая застройка	земли населенных пунктов	300.0	383	430229,16	1319077,1	зу:268	Блокированная жилая застройка	земли населенных пунктов	300.0	405	430335,69	1319117,74
				394	430226,22	1319106,95					466	430332,75	1319147,59
				393	430216,27	1319105,97					467	430322,8	1319146,61
				384	430219,21	1319076,12					404	430325,74	1319116,76

Согласовано

Инв. № подл. Подп. и дата. Взам. инв. №

Номер участка	Вид разрешенного использования земельного участка	Категория земель	Площадь м ²	Координаты точек, образуемые ЗУ			Номер участка	Вид разрешенного использования земельного участка	Категория земель	Площадь м ²	Координаты точек, образуемые ЗУ		
				№	X	Y					№	X	Y
зу:269	Блокированная жилая застройка	земли населенных пунктов	300.0	406	430345,65	1319118,72	зу:289	Блокированная жилая застройка	земли населенных пунктов	300.0	427	430566,58	1319140,48
				465	430342,7	1319148,57					444	430563,64	1319170,34
				466	430332,75	1319147,59					445	430553,68	1319169,36
				405	430335,69	1319117,74					426	430556,62	1319139,5
зу:270	Блокированная жилая застройка	земли населенных пунктов	300.0	407	430355,6	1319119,7	зу:290	Блокированная жилая застройка	земли населенных пунктов	300.0	428	430576,53	1319141,46
				464	430352,66	1319149,55					443	430573,59	1319171,32
				465	430342,7	1319148,57					444	430563,64	1319170,34
				406	430345,65	1319118,72					427	430566,58	1319140,48
зу:271	Блокированная жилая застройка	земли населенных пунктов	300.0	408	430365,55	1319120,68	зу:291	Блокированная жилая застройка	земли населенных пунктов	300.0	429	430586,48	1319142,44
				463	430362,61	1319150,53					442	430583,54	1319172,3
				464	430352,66	1319149,55					443	430573,59	1319171,32
				407	430355,6	1319119,7					428	430576,53	1319141,46
зу:272	Блокированная жилая застройка	земли населенных пунктов	300.0	409	430375,50	1319121,66	зу:292	Блокированная жилая застройка	земли населенных пунктов	300.0	430	430596,43	1319143,42
				462	430372,56	1319151,51					441	430593,49	1319173,28
				463	430362,61	1319150,53					442	430583,54	1319172,3
				408	430365,55	1319120,68					429	430586,48	1319142,44
зу:273	Блокированная жилая застройка	земли населенных пунктов	300.0	410	430385,45	1319122,64	зу:293	Блокированная жилая застройка	земли населенных пунктов	300.0	431	430606,38	1319144,4
				461	430382,51	1319152,49					440	430603,44	1319174,26
				462	430372,56	1319151,51					441	430593,49	1319173,28
				409	430375,50	1319121,66					430	430596,43	1319143,42
зу:274	Блокированная жилая застройка	земли населенных пунктов	300.0	412	430417,30	1319125,78	зу:294	Блокированная жилая застройка	земли населенных пунктов	300.0	432	430616,34	1319145,38
				459	430414,36	1319155,63					439	430613,39	1319175,24
				460	430404,41	1319154,65					440	430603,44	1319174,26
				411	430407,35	1319124,8					431	430606,38	1319144,4
зу:275	Блокированная жилая застройка	земли населенных пунктов	300.0	413	430427,25	1319126,76	зу:295	Блокированная жилая застройка	земли населенных пунктов	300.0	433	430626,29	1319146,36
				458	430424,31	1319156,61					438	430623,35	1319176,22
				459	430414,36	1319155,63					439	430613,39	1319175,24
				412	430417,30	1319125,78					432	430616,34	1319145,38
зу:276	Блокированная жилая застройка	земли населенных пунктов	300.0	414	430437,2	1319127,74	зу:296	Блокированная жилая застройка	земли населенных пунктов	300.0	434	430636,24	1319147,34
				457	430434,26	1319157,59					437	430633,3	1319177,2
				458	430424,31	1319156,61					438	430623,35	1319176,22
				413	430427,25	1319126,76					433	430626,29	1319146,36
зу:277	Блокированная жилая застройка	земли населенных пунктов	300.0	415	430447,15	1319128,72	зу:297	Блокированная жилая застройка	земли населенных пунктов	300.0	435	430646,19	1319148,32
				456	430444,21	1319158,57					436	430643,25	1319178,18
				457	430434,26	1319157,59					437	430633,3	1319177,2
				414	430437,2	1319127,74					434	430636,24	1319147,34
зу:278	Блокированная жилая застройка	земли населенных пунктов	300.0	416	430457,11	1319129,7	зу:298	Блокированная жилая застройка	земли населенных пунктов	300.0	530	430641,78	1319193,11
				455	430454,16	1319159,55					531	430638,84	1319222,96
				456	430444,21	1319158,57					532	430628,89	1319221,98
				415	430447,15	1319128,72					529	430631,83	1319192,13
зу:279	Блокированная жилая застройка	земли населенных пунктов	300.0	417	430467,06	1319130,68	зу:299	Блокированная жилая застройка	земли населенных пунктов	300.0	529	430631,83	1319192,13
				454	430464,12	1319160,53					532	430628,89	1319221,98
				455	430454,16	1319159,55					533	430618,93	1319221,00
				416	430457,11	1319129,7					528	430621,88	1319191,15
зу:280	Блокированная жилая застройка	земли населенных пунктов	300.0	418	430477,01	1319131,66	зу:300	Блокированная жилая застройка	земли населенных пунктов	300.0	528	430621,88	1319191,15
				453	430474,07	1319161,51					533	430618,93	1319221,00
				454	430464,12	1319160,53					534	430608,98	1319220,02
				417	430467,06	1319130,68					527	430611,92	1319190,17
зу:281	Блокированная жилая застройка	земли населенных пунктов	300.0	419	430486,96	1319132,64	зу:301	Блокированная жилая застройка	земли населенных пунктов	300.0	527	430611,92	1319190,17
				452	430484,02	1319162,49					534	430608,98	1319220,02
				453	430474,07	1319161,51					535	430599,03	1319219,04
				418	430477,01	1319131,66					526	430601,97	1319189,19
зу:282	Блокированная жилая застройка	земли населенных пунктов	300.0	420	430496,91	1319133,62	зу:302	Блокированная жилая застройка	земли населенных пунктов	300.0	526	430601,97	1319189,19
				451	430493,97	1319163,47					535	430599,03	1319219,04
				452	430484,02	1319162,49					536	430589,08	1319218,06
				419	430486,96	1319132,64					525	430592,02	1319188,2
зу:283	Блокированная жилая застройка	земли населенных пунктов	300.0	421	430506,86	1319134,6	зу:303	Блокированная жилая застройка	земли населенных пунктов	300.0	525	430592,02	1319188,2
				450	430503,92	1319164,45					536	430589,08	1319218,06
				451	430493,97	1319163,47					537	430579,13	1319217,08
				420	430496,91	1319133,62					524	430582,07	1319187,22
зу:284	Блокированная жилая застройка	земли населенных пунктов	300.0	422	430516,82	1319135,58	зу:304	Блокированная жилая застройка	земли населенных пунктов	300.0	524	430582,07	1319187,22
				449	430513,88	1319165,43					537	430579,13	1319217,08
				450	430503,92	1319164,45					538	430569,18	1319216,1
				421	430506,86	1319134,6					523	430572,12	1319186,24
зу:285	Блокированная жилая застройка	земли населенных пунктов	300.0	423	430526,77	1319136,56	зу:305	Блокированная жилая застройка	земли населенных пунктов	300.0	523	430572,12	1319186,24
				448	430523,83	1319166,41					538	430569,18	1319216,1
				449	430513,88	1319165,43					539	430559,22	1319215,12
				422	430516,82	1319135,58					522	430562,16	1319185,26
зу:286	Блокированная жилая застройка	земли населенных пунктов	300.0	424	430536,72	1319137,54	зу:306	Блокированная жилая застройка	земли населенных пунктов	300.0	522	430562,16	1319185,26
				447	430533,78	1319167,4					539	430559,22	1319215,12
				448	430523,83	1319166,41					540	430549,27	1319214,14
				423	430526,77	1319136,56					521	430552,21	1319184,28
зу:287	Блокированная жилая застройка	земли населенных пунктов	300.0	425	430546,67	1319138,52	зу:307	Блокированная жилая застройка	земли населенных пунктов	300.0	521	430552,21	1319184,28
				446	430543,73	1319168,38					540	430549,27	1319214,14
				447	430533,78	1319167,4					541	430539,32	1319213,16
				424	430536,72	1319137,54					520	430542,26	1319183,3
зу:288	Блокированная жилая застройка	земли населенных пунктов	300.0	426	430556,62	1319139,5	зу:308	Блокированная жилая застройка	земли населенных пунктов	300.0	520	430542,26	1319183,3
				445	430553,68	1319169,36					541	430539,32	1319213,16
				446	430543,73	1319168,38					542	430529,37	1319212,18
				425	430546,67	1319138,52					519	430532,31	1319182,32

Согласовано

Инв. № подл. Подп. и дата. Взам. инв. №

Номер участка	Вид разрешенного использования земельного участка	Категория земель	Площадь м ²	Координаты точек, образуемые ЗУ			Номер участка	Вид разрешенного использования земельного участка	Категория земель	Площадь м ²	Координаты точек, образуемые ЗУ			
				№	X	Y					№	X	Y	
зу:309	Блокированная жилая застройка	земли населенных пунктов	300.0	519	430532,31	1319182,32						73	430216,43	1318879,9
				542	430529,37	1319212,18						74	430232,36	1318881,47
				543	430519,42	1319211,2						75	430248,28	1318883,04
				518	430522,36	1319181,34						76	430264,2	1318884,61
зу:310	Блокированная жилая застройка	земли населенных пунктов	300.0	518	430522,36	1319181,34						77	430280,13	1318886,17
				543	430519,42	1319211,2						78	430296,05	1318887,74
				544	430509,46	1319210,22						79	430311,97	1318889,31
				517	430512,41	1319180,36						80	430327,9	1318890,88
зу:311	Блокированная жилая застройка	земли населенных пунктов	300.0	517	430512,41	1319180,36						81	430343,82	1318892,45
				544	430509,46	1319210,22						82	430359,74	1318894,02
				545	430499,51	1319209,24						83	430375,66	1318895,59
				516	430502,45	1319179,38						84	430391,59	1318897,15
зу:312	Блокированная жилая застройка	земли населенных пунктов	300.0	516	430502,45	1319179,38						85	430407,51	1318898,72
				545	430499,51	1319209,24						86	430429,4	1318900,88
				546	430489,56	1319208,26						87	430445,33	1318902,45
				515	430492,5	1319178,4						88	430461,25	1318904,02
зу:313	Блокированная жилая застройка	земли населенных пунктов	300.0	515	430492,5	1319178,4						89	430477,17	1318905,58
				546	430489,56	1319208,26						90	430493,1	1318907,15
				547	430479,61	1319207,28						91	430509,02	1318908,72
				514	430482,55	1319177,42						92	430524,94	1318910,29
зу:314	Блокированная жилая застройка	земли населенных пунктов	300.0	514	430482,55	1319177,42						93	430540,86	1318911,86
				547	430479,61	1319207,28						94	430556,79	1318913,43
				548	430469,66	1319206,3						95	430572,71	1318915
				513	430472,6	1319176,44						96	430588,63	1318916,56
зу:315	Блокированная жилая застройка	земли населенных пунктов	300.0	513	430472,6	1319176,44						97	430604,56	1318918,13
				548	430469,66	1319206,3						98	430620,48	1318919,7
				549	430459,71	1319205,32						99	430636,4	1318921,27
				512	430462,65	1319175,46						100	430652,32	1318922,84
зу:316	Блокированная жилая застройка	земли населенных пунктов	300.0	512	430462,65	1319175,46						101	430668,25	1318924,41
				549	430459,71	1319205,32						132	430187,4	1318927,28
				550	430449,75	1319204,34						133	430211,53	1318929,66
				511	430452,69	1319174,48						134	430227,46	1318931,23
зу:317	Блокированная жилая застройка	земли населенных пунктов	300.0	511	430452,69	1319174,48						135	430243,38	1318932,8
				550	430449,75	1319204,34						136	430259,3	1318934,36
				551	430439,8	1319203,36						137	430275,22	1318935,93
				510	430442,74	1319173,5						138	430291,15	1318937,5
зу:318	Блокированная жилая застройка	земли населенных пунктов	300.0	510	430442,74	1319173,5						139	430307,07	1318939,07
				551	430439,8	1319203,36						140	430322,99	1318940,64
				552	430429,85	1319202,38						141	430338,92	1318942,21
				509	430432,79	1319172,52						142	430354,84	1318943,78
зу:319	Блокированная жилая застройка	земли населенных пунктов	300.0	509	430432,79	1319172,52						143	430370,76	1318945,34
				552	430429,85	1319202,38						144	430386,69	1318946,91
				553	430419,9	1319201,39						145	430402,61	1318948,48
				508	430422,84	1319171,54						146	430424,5	1318950,64
зу:320	Блокированная жилая застройка	земли населенных пунктов	300.0	508	430422,84	1319171,54						147	430440,43	1318952,21
				553	430419,9	1319201,39						148	430456,35	1318953,78
				554	430409,95	1319200,41						149	430472,27	1318955,34
				507	430412,89	1319170,56						150	430488,19	1318956,91
зу:321	Блокированная жилая застройка	земли населенных пунктов	300.0	507	430412,89	1319170,56						151	430504,12	1318958,48
				554	430409,95	1319200,41						152	430520,04	1318960,05
				555	430399,99	1319199,43						153	430535,96	1318961,62
				506	430402,94	1319169,58						154	430551,89	1318963,19
зу:322	Улично-дорожная сеть.	земли населенных пунктов	6810.9	48	430669,72	1318909,48	зу:323	Улично-дорожная сеть.	земли населенных пунктов	6848.1	155	430567,81	1318964,75	
				49	430653,8	1318907,91					156	430583,73	1318966,32	
				50	430637,87	1318906,34					157	430599,65	1318967,89	
				51	430621,95	1318904,77					158	430615,58	1318969,46	
				52	430606,03	1318903,21					159	430631,5	1318971,03	
				53	430590,1	1318901,64					160	430647,42	1318972,6	
				54	430574,18	1318900,07					161	430663,35	1318974,17	
				55	430558,26	1318898,5					162	430661,88	1318989,09	
				56	430542,33	1318896,93					163	430645,95	1318987,53	
				57	430526,41	1318895,36					164	430630,03	1318985,96	
				58	430510,49	1318893,79					165	430614,11	1318984,39	
				59	430494,57	1318892,23					166	430598,18	1318982,82	
				60	430478,64	1318890,66					167	430582,26	1318981,25	
				61	430462,72	1318889,09					168	430566,34	1318979,68	
				62	430446,8	1318887,52					169	430550,42	1318978,11	
				63	430430,87	1318885,95					170	430534,49	1318976,55	
				64	430408,98	1318883,79					171	430518,57	1318974,98	
				65	430389,08	1318881,83					172	430502,65	1318973,41	
				66	430369,17	1318879,87					173	430486,72	1318971,84	
				66.1	430349,27	1318877,91					174	430470,8	1318970,27	
				67	430329,37	1318875,95					175	430454,88	1318968,7	
				67.1	430309,46	1318873,99					176	430438,95	1318967,13	
				67.2	430267,66	1318869,87					177	430423,03	1318965,57	
				68	430228,32	1318840,88					178	430401,14	1318963,41	
69	430199,64	1318838,05	179	430385,21	1318961,84									
70	430225,87	1318865,76	180	430369,29	1318960,27									
71	430196,24	1318862,84	181	430353,37	1318958,7									
72	430194,2	1318877,71	182	430337,45	1318957,14									

Номер участка	Вид разрешенного использования земельного участка	Категория земель	Площадь м ²	Координаты точек, образуемые ЗУ			Номер участка	Вид разрешенного использования земельного участка	Категория земель	Площадь м ²	Координаты точек, образуемые ЗУ		
				№	X	Y					№	X	Y
зу:329	Блокированная жилая застройка	земли населенных пунктов	300.0	498	430306.40	1319160.07	зу:349	Блокированная жилая застройка	земли населенных пунктов	300.0	572	430213.90	1319181.10
				563	430303.46	1319189.93					585	430210.95	1319210.96
				564	430293.51	1319188.95					584	430201.00	1319209.98
				497	430296.45	1319159.09					573	430203.94	1319180.12
зу:330	Блокированная жилая застройка	земли населенных пунктов	300.0	497	430296.45	1319159.09	зу:350	Блокированная жилая застройка	земли населенных пунктов	300.0	571	430223.85	1319182.08
				564	430293.51	1319188.95					586	430220.91	1319211.94
				565	430283.56	1319187.96					585	430210.95	1319210.96
				496	430286.50	1319158.11					572	430213.90	1319181.10
зу:331	Блокированная жилая застройка	земли населенных пунктов	300.0	496	430286.50	1319158.11	зу:351	Блокированная жилая застройка	земли населенных пунктов	300.0	570	430233.80	1319183.06
				565	430283.56	1319187.96					587	430230.86	1319212.92
				566	430273.61	1319186.98					586	430220.91	1319211.94
				495	430276.55	1319157.13					571	430223.85	1319182.08
зу:332	Блокированная жилая застройка	земли населенных пунктов	300.0	495	430276.55	1319157.13	зу:352	Блокированная жилая застройка	земли населенных пунктов	300.0	569	430243.75	1319184.04
				566	430273.61	1319186.98					588	430240.81	1319213.90
				567	430263.65	1319186.00					587	430230.86	1319212.92
				494	430266.60	1319156.15					570	430233.80	1319183.06
зу:333	Блокированная жилая застройка	земли населенных пунктов	300.0	494	430266.60	1319156.15	зу:353	Блокированная жилая застройка	земли населенных пунктов	300.0	568	430253.70	1319185.02
				567	430263.65	1319186.00					589	430250.76	1319214.88
				568	430253.70	1319185.02					588	430240.81	1319213.90
				493	430256.64	1319155.17					569	430243.75	1319184.04
зу:334	Блокированная жилая застройка	земли населенных пунктов	300.0	493	430256.64	1319155.17	зу:354	Блокированная жилая застройка	земли населенных пунктов	300.0	567	430263.65	1319186.00
				568	430253.70	1319185.02					590	430260.71	1319215.86
				569	430243.75	1319184.04					589	430250.76	1319214.88
				492	430246.69	1319154.19					568	430253.70	1319185.02
зу:335	Блокированная жилая застройка	земли населенных пунктов	300.0	492	430246.69	1319154.19	зу:355	Блокированная жилая застройка	земли населенных пунктов	300.0	566	430273.61	1319186.98
				569	430243.75	1319184.04					591	430270.67	1319216.84
				570	430233.80	1319183.06					590	430260.71	1319215.86
				491	430236.74	1319153.21					567	430263.65	1319186.00
зу:336	Блокированная жилая застройка	земли населенных пунктов	300.0	491	430236.74	1319153.21	зу:356	Блокированная жилая застройка	земли населенных пунктов	300.0	565	430283.56	1319187.96
				570	430233.80	1319183.06					592	430280.62	1319217.82
				571	430223.85	1319182.08					591	430270.67	1319216.84
				490	430226.79	1319152.23					566	430273.61	1319186.98
зу:337	Блокированная жилая застройка	земли населенных пунктов	300.0	490	430226.79	1319152.23	зу:357	Блокированная жилая застройка (Зона Ж-1)	земли населенных пунктов	300.0	564	430293.51	1319188.95
				571	430223.85	1319182.08					593	430290.57	1319218.80
				572	430213.90	1319181.10					592	430280.62	1319217.82
				489	430216.84	1319151.25					565	430283.56	1319187.96
зу:338	Блокированная жилая застройка	земли населенных пунктов	300.0	489	430216.84	1319151.25	зу:358	Блокированная жилая застройка	земли населенных пунктов	300.0	563	430303.46	1319189.93
				572	430213.90	1319181.10					594	430300.52	1319219.78
				573	430203.94	1319180.12					593	430290.57	1319218.80
				488	430206.88	1319150.27					564	430293.51	1319188.95
зу:339	Блокированная жилая застройка	земли населенных пунктов	300.0	488	430206.88	1319150.27	зу:359	Блокированная жилая застройка	земли населенных пунктов	300.0	562	430313.41	1319190.91
				573	430203.94	1319180.12					595	430310.47	1319220.76
				574	430193.99	1319179.14					594	430300.52	1319219.78
				487	430196.93	1319149.29					563	430303.46	1319189.93
зу:340	Блокированная жилая застройка	земли населенных пунктов	300.0	487	430196.93	1319149.29	зу:360	Блокированная жилая застройка	земли населенных пунктов	300.0	561	430323.37	1319191.89
				574	430193.99	1319179.14					596	430320.42	1319221.74
				575	430184.04	1319178.16					595	430310.47	1319220.76
				486	430186.98	1319148.31					562	430313.41	1319190.91
зу:341	Блокированная жилая застройка	земли населенных пунктов	300.0	486	430186.98	1319148.31	зу:361	Блокированная жилая застройка	земли населенных пунктов	300.0	560	430333.32	1319192.87
				575	430184.04	1319178.16					597	430330.38	1319222.72
				576	430174.09	1319177.18					596	430320.42	1319221.74
				485	430177.03	1319147.33					561	430323.37	1319191.89
зу:342	Блокированная жилая застройка	земли населенных пунктов	300.0	485	430177.03	1319147.33	зу:362	Благоустройство территории	земли населенных пунктов	3572.6	501	430336.26	1319163.01
				576	430174.09	1319177.18					502	430336.70	1319158.53
				577	430164.14	1319176.20					503	430382.48	1319163.04
				484	430167.08	1319146.35					504	430384.72	1319163.72
зу:343	Блокированная жилая застройка	земли населенных пунктов	306.5	484	430167.08	1319146.35	зу:363	Улично-дорожная сеть.	земли населенных пунктов	6768.1	436	430643.25	1319178.18
				577	430164.14	1319176.20					437	430633.3	1319177.2
				578	430153.4	1319175.14					438	430623.35	1319176.22
				483	430157.48	1319145.4					439	430613.39	1319175.24
зу:344	Блокированная жилая застройка	земли населенных пунктов	340.9	577	430164.14	1319176.20	зу:363	Улично-дорожная сеть.	земли населенных пунктов	6768.1	440	430603.44	1319174.26
				580	430161.20	1319206.06					441	430593.49	1319173.28
				579	430149.32	1319204.89					442	430583.54	1319172.3
				578	430153.4	1319175.14					443	430573.59	1319171.32
зу:345	Блокированная жилая застройка	земли населенных пунктов	300.0	576	430174.09	1319177.18	зу:363	Улично-дорожная сеть.	земли населенных пунктов	6768.1	444	430563.64	1319170.34
				581	430171.15	1319207.04					445	430553.68	1319169.36
				580	430161.20	1319206.06					446	430543.73	1319168.38
				577	430164.14	1319176.20					447	430533.78	1319167.4
зу:346	Блокированная жилая застройка	земли населенных пунктов	300.0	575	430184.04	1319178.16	зу:363	Улично-дорожная сеть.	земли населенных пунктов	6768.1	448	430523.83	1319166.41
				582	430181.10	1319208.02							
				581	430171.15	1319207.04							
				576	430174.09	1319177.18							
зу:347	Блокированная жилая застройка	земли населенных пунктов	300.0	574	430193.99	1319179.14	зу:363	Улично-дорожная сеть.	земли населенных пунктов	6768.1			
				583	430191.05	1319209.00							
				582	430181.10	1319208.02							
				575	430184.04	1319178.16							
зу:348	Блокированная жилая застройка	земли населенных пунктов	300.0	573	430203.94	1319180.12	зу:363	Улично-дорожная сеть.	земли населенных пунктов	6768.1			
				584	430201.00	1319209.98							
				583	430191.05	1319209.00							
				574	430193.99	1319179.14							

Согласовано

Инв. № подл. Подп. и дата. Взам. инв. №

Номер участка	Вид разрешенного использования земельного участка	Категория земель	Площадь м ²	Координаты точек, образуемые ЗУ			Номер участка	Вид разрешенного использования земельного участка	Категория земель	Площадь м ²	Координаты точек, образуемые ЗУ		
				№	X	Y					№	X	Y
				449	430513,88	1319165,43					579	430149,32	1319204,89
				450	430503,92	1319164,45					580	430161,20	1319206,06
				451	430493,97	1319163,47					581	430171,15	1319207,04
				452	430484,02	1319162,49					582	430181,10	1319208,02
				453	430474,07	1319161,51					583	430191,05	1319209,00
				454	430464,12	1319160,53					584	430201,00	1319209,98
				455	430454,16	1319159,55					585	430210,95	1319210,96
				456	430444,21	1319158,57					586	430220,91	1319211,94
				457	430434,26	1319157,59					587	430230,86	1319212,92
				458	430424,31	1319156,61					588	430240,81	1319213,90
				459	430414,36	1319155,63					589	430250,76	1319214,88
				460	430404,41	1319154,65					590	430260,71	1319215,86
				461	430382,51	1319152,49					591	430270,67	1319216,84
				462	430372,56	1319151,51					592	430280,62	1319217,82
				463	430362,61	1319150,53					593	430290,57	1319218,80
				464	430352,66	1319149,55					594	430300,52	1319219,78
				465	430342,7	1319148,57					595	430310,47	1319220,76
				466	430332,75	1319147,59					596	430320,42	1319221,74
				467	430322,8	1319146,61					597	430330,38	1319222,72
				468	430312,85	1319145,63					598	430329,94	1319227,20
				469	430302,9	1319144,65					599	430375,71	1319231,71
				470	430292,95	1319143,67					602	430397,05	1319229,29
				471	430282,99	1319142,69					603	430407,01	1319230,27
				472	430273,04	1319141,71					604	430416,96	1319231,25
				473	430263,09	1319140,73					605	430426,91	1319232,23
				474	430253,14	1319139,75					606	430436,86	1319233,21
				475	430243,19	1319138,77					607	430446,81	1319234,19
				476	430233,23	1319137,79					608	430456,76	1319235,17
				477	430223,28	1319136,81					609	430466,72	1319236,15
				478	430213,33	1319135,83					610	430476,67	1319237,13
				479	430203,38	1319134,85					611	430486,62	1319238,11
				480	430193,43	1319133,87					612	430496,57	1319239,09
				481	430183,48	1319132,89					613	430506,52	1319240,07
				482	430159,52	1319130,53					614	430516,48	1319241,05
				483	430157,48	1319145,4					615	430526,43	1319242,03
				484	430167,08	1319146,35					616	430536,38	1319243,01
				485	430177,03	1319147,33					617	430546,33	1319243,99
				486	430186,98	1319148,31					618	430556,28	1319244,97
				487	430196,93	1319149,29					619	430566,23	1319245,96
				488	430206,88	1319150,27					620	430576,19	1319246,94
				489	430216,84	1319151,25					621	430586,14	1319247,92
				490	430226,79	1319152,23					622	430596,09	1319248,9
				491	430236,74	1319153,21					623	430606,04	1319249,88
				492	430246,69	1319154,19					624	430615,99	1319250,86
				493	430256,64	1319155,17					625	430625,95	1319251,84
				494	430266,60	1319156,15					626	430635,9	1319252,82
				495	430276,55	1319157,13					627	430634,43	1319267,75
				496	430286,50	1319158,11					628	430624,47	1319266,76
				497	430296,45	1319159,09					629	430614,52	1319265,78
				498	430306,40	1319160,07					630	430604,57	1319264,8
				499	430316,35	1319161,05					631	430594,62	1319263,82
				500	430326,31	1319162,03					632	430584,67	1319262,84
				501	430336,26	1319163,01					633	430574,72	1319261,86
				502	430336,70	1319158,53					634	430564,76	1319260,88
				503	430382,48	1319163,04					635	430554,81	1319259,9
				506	430402,94	1319169,58					636	430544,86	1319258,92
				507	430412,89	1319170,56					637	430534,91	1319257,94
				508	430422,84	1319171,54					638	430524,96	1319256,96
				509	430432,79	1319172,52					639	430515	1319255,98
				510	430442,74	1319173,5					640	430505,05	1319255
				511	430452,69	1319174,48					641	430495,1	1319254,02
				512	430462,65	1319175,46					642	430485,15	1319253,04
				513	430472,6	1319176,44					643	430475,2	1319252,06
				514	430482,55	1319177,42					644	430465,25	1319251,08
				515	430492,5	1319178,4					645	430455,29	1319250,1
				516	430502,45	1319179,38					646	430445,34	1319249,12
				517	430512,41	1319180,36					647	430435,39	1319248,14
				518	430522,36	1319181,34					648	430425,44	1319247,16
				519	430532,31	1319182,32					649	430415,49	1319246,18
				520	430542,26	1319183,3					650	430405,53	1319245,20
				521	430552,21	1319184,28					651	430395,58	1319244,22
				522	430562,16	1319185,26					652	430373,69	1319242,06
				523	430572,12	1319186,24					653	430363,74	1319241,08
				524	430582,07	1319187,22					654	430353,79	1319240,1
				525	430592,02	1319188,2					655	430343,83	1319239,12
				526	430601,97	1319189,19					656	430333,88	1319238,14
				527	430611,92	1319190,17					657	430323,93	1319237,16
				528	430621,88	1319191,15					658	430313,98	1319236,18
				529	430631,83	1319192,13					659	430304,03	1319235,2
				530	430641,78	1319193,11					660	430294,07	1319234,22

Согласовано

Инв. № подл. Подп. и дата. Взам. инв. №

Номер участка	Вид разрешенного использования земельного участка	Категория земель	Площадь м ²	Координаты точек, образуемые ЗУ			Номер участка	Вид разрешенного использования земельного участка	Категория земель	Площадь м ²	Координаты точек, образуемые ЗУ		
				№	X	Y					№	X	Y
				661	430284,12	1319233,24					789	430436	1319323,56
				662	430274,17	1319232,26					790	430451,92	1319325,13
				663	430264,22	1319231,28					791	430467,85	1319326,7
				664	430254,27	1319230,3					792	430483,77	1319328,27
				665	430244,31	1319229,32					793	430499,69	1319329,84
				666	430234,36	1319228,34					794	430515,61	1319331,4
				667	430224,41	1319227,36					795	430531,54	1319332,97
				668	430214,46	1319226,38					796	430547,46	1319334,54
				669	430204,51	1319225,4					797	430563,38	1319336,11
				670	430194,56	1319224,41					798	430579,31	1319337,68
				671	430184,6	1319223,43					799	430595,23	1319339,25
				672	430174,65	1319222,45					800	430611,15	1319340,82
				673	430164,7	1319221,47					801	430627,07	1319342,38
				674	430147,28	1319219,76					554	430409,95	1319200,41
				723	430628,54	1319327,46	зу:366	Блокированная жилая застройка	земли населенных пунктов	300.0	603	430407,01	1319230,27
				724	430618,59	1319326,48					602	430397,05	1319229,29
				725	430608,64	1319325,5					555	430399,99	1319199,43
				726	430598,69	1319324,52					553	430419,9	1319201,39
				727	430588,74	1319323,53	зу:367	Блокированная жилая застройка	земли населенных пунктов	300.0	604	430416,96	1319231,25
				728	430578,79	1319322,55					603	430407,01	1319230,27
				729	430568,83	1319321,57					554	430409,95	1319200,41
				730	430558,88	1319320,59					552	430429,85	1319202,38
				731	430548,93	1319319,61	зу:368	Блокированная жилая застройка	земли населенных пунктов	300.0	605	430426,91	1319232,23
				732	430538,98	1319318,63					604	430416,96	1319231,25
				733	430529,03	1319317,65					553	430419,9	1319201,39
				734	430519,07	1319316,67					551	430439,8	1319203,36
				735	430509,12	1319315,69	зу:369	Блокированная жилая застройка	земли населенных пунктов	300.0	606	430436,86	1319233,21
				736	430499,17	1319314,71					605	430426,91	1319232,23
				737	430489,22	1319313,73					552	430429,85	1319202,38
				738	430479,27	1319312,75					550	430449,75	1319204,34
				739	430469,32	1319311,77	зу:370	Блокированная жилая застройка	земли населенных пунктов	300.0	607	430446,81	1319234,19
				740	430459,36	1319310,79					606	430436,86	1319233,21
				741	430449,41	1319309,81					551	430439,8	1319203,36
				742	430439,46	1319308,83					549	430459,71	1319205,32
				743	430429,51	1319307,85	зу:371	Блокированная жилая застройка	земли населенных пунктов	300.0	608	430456,76	1319235,17
				744	430419,56	1319306,87					607	430446,81	1319234,19
				745	430409,6	1319305,89					550	430449,75	1319204,34
				746	430399,65	1319304,91					548	430469,66	1319206,3
				747	430389,7	1319303,93	зу:372	Блокированная жилая застройка	земли населенных пунктов	300.0	609	430466,72	1319236,15
				748	430367,81	1319301,77					608	430456,76	1319235,17
				749	430357,86	1319300,79					549	430459,71	1319205,32
				750	430347,9	1319299,81					547	430479,61	1319207,28
				751	430337,95	1319298,83	зу:373	Блокированная жилая застройка	земли населенных пунктов	300.0	610	430476,67	1319237,13
				752	430328	1319297,85					609	430466,72	1319236,15
				753	430318,05	1319296,87					548	430469,66	1319206,3
				754	430308,1	1319295,89					546	430489,56	1319208,26
				755	430298,14	1319294,91	зу:374	Блокированная жилая застройка	земли населенных пунктов	300.0	611	430486,62	1319238,11
				756	430288,19	1319293,93					610	430476,67	1319237,13
				757	430278,24	1319292,95					547	430479,61	1319207,28
				758	430268,29	1319291,97					545	430499,51	1319209,24
				759	430258,34	1319290,99	зу:375	Блокированная жилая застройка	земли населенных пунктов	300.0	612	430496,57	1319239,09
				760	430248,38	1319290,01					611	430486,62	1319238,11
				761	430238,43	1319289,03					546	430489,56	1319208,26
				762	430228,48	1319288,05					544	430509,46	1319210,22
				763	430218,53	1319287,07	зу:376	Блокированная жилая застройка	земли населенных пунктов	300.0	613	430506,52	1319240,07
				764	430208,58	1319286,09					612	430496,57	1319239,09
				765	430198,63	1319285,11					545	430499,51	1319209,24
				766	430188,67	1319284,13					543	430519,42	1319211,2
				767	430178,72	1319283,15	зу:377	Блокированная жилая застройка	земли населенных пунктов	300.0	614	430516,48	1319241,05
				768	430168,77	1319282,17					613	430506,52	1319240,07
				769	430158,82	1319281,18					544	430509,46	1319210,22
				770	430139,12	1319279,24					542	430529,37	1319212,18
				771	430137,08	1319294,12	зу:378	Блокированная жилая застройка	земли населенных пунктов	300.0	615	430526,43	1319242,03
				772	430159,34	1319296,31					614	430516,48	1319241,05
				773	430175,26	1319297,88					543	430519,42	1319211,2
				774	430191,18	1319299,45					541	430539,32	1319213,16
				775	430207,11	1319301,01	зу:379	Блокированная жилая застройка	земли населенных пунктов	300.0	616	430536,38	1319243,01
				776	430223,03	1319302,58					615	430526,43	1319242,03
				777	430238,95	1319304,15					542	430529,37	1319212,18
				778	430254,88	1319305,72					540	430549,27	1319214,14
				779	430270,8	1319307,29	зу:380	Блокированная жилая застройка	земли населенных пунктов	300.0	617	430546,33	1319243,99
				780	430286,72	1319308,86					616	430536,38	1319243,01
				781	430302,64	1319310,43					541	430539,32	1319213,16
				782	430318,57	1319311,99					539	430559,22	1319215,12
				783	430334,49	1319313,56	зу:381	Блокированная жилая застройка	земли населенных пунктов	300.0	618	430556,28	1319244,97
				784	430350,41	1319315,13					617	430546,33	1319243,99
				785	430366,34	1319316,7					540	430549,27	1319214,14
				786	430388,23	1319318,86							
				787	430404,15	1319320,42							
				788	430420,08	1319321,99							

Номер участка	Вид разрешенного использования земельного участка	Категория земель	Площадь м ²	Координаты точек, образуемые ЗУ		
				№	X	Y
зу:382	Блокированная жилая застройка	земли населенных пунктов	300.0	538	430569,18	1319216,1
				619	430566,23	1319245,96
				618	430556,28	1319244,97
				539	430559,22	1319215,12
зу:383	Блокированная жилая застройка	земли населенных пунктов	300.0	537	430579,13	1319217,08
				620	430576,19	1319246,94
				619	430566,23	1319245,96
				538	430569,18	1319216,1
зу:384	Блокированная жилая застройка	земли населенных пунктов	300.0	536	430589,08	1319218,06
				621	430586,14	1319247,92
				620	430576,19	1319246,94
				537	430579,13	1319217,08
зу:385	Блокированная жилая застройка	земли населенных пунктов	300.0	535	430599,03	1319219,04
				622	430596,09	1319248,9
				621	430586,14	1319247,92
				536	430589,08	1319218,06
зу:386	Блокированная жилая застройка	земли населенных пунктов	300.0	534	430608,98	1319220,02
				623	430606,04	1319249,88
				622	430596,09	1319248,9
				535	430599,03	1319219,04
зу:387	Блокированная жилая застройка	земли населенных пунктов	300.0	533	430618,93	1319221,00
				624	430615,99	1319250,86
				623	430606,04	1319249,88
				534	430608,98	1319220,02
зу:388	Блокированная жилая застройка	земли населенных пунктов	300.0	532	430628,89	1319221,98
				625	430625,95	1319251,84
				624	430615,99	1319250,86
				533	430618,93	1319221,00

Согласовано

Взам. инв. №

Подп. и дата

Инв. № подл.

Согласовано

Инв. № подл. Подп. и дата. Взам. инв. №

Номер участка	Вид разрешенного использования земельного участка	Категория земель	Площадь м ²	Координаты точек, образуемые ЗУ			Номер участка	Вид разрешенного использования земельного участка	Категория земель	Площадь м ²	Координаты точек, образуемые ЗУ		
				№	X	Y					№	X	Y
зу:389	Блокированная жилая застройка	земли населенных пунктов	300.0	531	430638,84	1319222,96	зу:409	Блокированная жилая застройка	земли населенных пунктов	300.0	646	430445,34	1319249,12
				626	430635,9	1319252,82					703	430442,4	1319278,97
				625	430625,95	1319251,84					702	430432,45	1319277,99
				532	430628,89	1319221,98					647	430435,39	1319248,14
зу:390	Блокированная жилая застройка	земли населенных пунктов	300.0	627	430634,43	1319267,75	зу:410	Блокированная жилая застройка	земли населенных пунктов	300.0	647	430435,39	1319248,14
				722	430631,49	1319297,6					702	430432,45	1319277,99
				721	430621,53	1319296,62					701	430422,5	1319277,01
				628	430624,47	1319266,76					648	430425,44	1319247,16
зу:391	Блокированная жилая застройка	земли населенных пунктов	300.0	628	430624,47	1319266,76	зу:411	Блокированная жилая застройка	земли населенных пунктов	300.0	648	430425,44	1319247,16
				721	430621,53	1319296,62					701	430422,5	1319277,01
				720	430611,58	1319295,64					700	430412,55	1319276,03
				629	430614,52	1319265,78					649	430415,49	1319246,18
зу:392	Блокированная жилая застройка	земли населенных пунктов	300.0	629	430614,52	1319265,78	зу:412	Блокированная жилая застройка	земли населенных пунктов	300.0	649	430415,49	1319246,18
				720	430611,58	1319295,64					700	430412,55	1319276,03
				719	430601,63	1319294,66					699	430402,59	1319275,05
				630	430604,57	1319264,8					650	430405,53	1319245,20
зу:393	Блокированная жилая застройка	земли населенных пунктов	300.0	630	430604,57	1319264,8	зу:413	Блокированная жилая застройка	земли населенных пунктов	300.0	650	430405,53	1319245,20
				719	430601,63	1319294,66					699	430402,59	1319275,05
				718	430591,68	1319293,68					698	430392,64	1319274,07
				631	430594,62	1319263,82					651	430395,58	1319244,22
зу:394	Блокированная жилая застройка	земли населенных пунктов	300.0	631	430594,62	1319263,82	зу:414	Блокированная жилая застройка	земли населенных пунктов	300.0	652	430373,69	1319242,06
				718	430591,68	1319293,68					697	430370,75	1319271,92
				717	430581,73	1319292,7					696	430360,80	1319270,94
				632	430584,67	1319262,84					653	430363,74	1319241,08
зу:395	Блокированная жилая застройка	земли населенных пунктов	300.0	632	430584,67	1319262,84	зу:415	Блокированная жилая застройка	земли населенных пунктов	300.0	653	430363,74	1319241,08
				717	430581,73	1319292,7					696	430360,80	1319270,94
				716	430571,77	1319291,72					695	430350,84	1319269,96
				633	430574,72	1319261,86					654	430353,79	1319240,1
зу:396	Блокированная жилая застройка	земли населенных пунктов	300.0	633	430574,72	1319261,86	зу:416	Блокированная жилая застройка	земли населенных пунктов	300.0	654	430353,79	1319240,1
				716	430571,77	1319291,72					695	430350,84	1319269,96
				715	430561,82	1319290,74					694	430340,89	1319268,98
				634	430564,76	1319260,88					655	430343,83	1319239,12
зу:397	Блокированная жилая застройка	земли населенных пунктов	300.0	634	430564,76	1319260,88	зу:417	Блокированная жилая застройка	земли населенных пунктов	300.0	655	430343,83	1319239,12
				715	430561,82	1319290,74					694	430340,89	1319268,98
				714	430551,87	1319289,76					693	430330,94	1319267,99
				635	430554,81	1319259,9					656	430333,88	1319238,14
зу:398	Блокированная жилая застройка	земли населенных пунктов	300.0	635	430554,81	1319259,9	зу:418	Блокированная жилая застройка	земли населенных пунктов	300.0	656	430333,88	1319238,14
				714	430551,87	1319289,76					693	430330,94	1319267,99
				713	430541,92	1319288,78					692	430320,99	1319267,01
				636	430544,86	1319258,92					657	430323,93	1319237,16
зу:399	Блокированная жилая застройка	земли населенных пунктов	300.0	636	430544,86	1319258,92	зу:419	Блокированная жилая застройка	земли населенных пунктов	300.0	657	430323,93	1319237,16
				713	430541,92	1319288,78					692	430320,99	1319267,01
				712	430531,97	1319287,8					691	430311,04	1319266,03
				637	430534,91	1319257,94					658	430313,98	1319236,18
зу:400	Блокированная жилая застройка	земли населенных пунктов	300.0	637	430534,91	1319257,94	зу:420	Блокированная жилая застройка	земли населенных пунктов	300.0	658	430313,98	1319236,18
				712	430531,97	1319287,8					691	430311,04	1319266,03
				711	430522,02	1319286,82					690	430301,08	1319265,05
				638	430524,96	1319256,96					659	430304,03	1319235,2
зу:401	Блокированная жилая застройка	земли населенных пунктов	300.0	638	430524,96	1319256,96	зу:421	Блокированная жилая застройка	земли населенных пунктов	300.0	659	430304,03	1319235,2
				711	430522,02	1319286,82					690	430301,08	1319265,05
				710	430512,06	1319285,84					689	430291,13	1319264,07
				639	430515,00	1319255,98					660	430294,07	1319234,22
зу:402	Блокированная жилая застройка	земли населенных пунктов	300.0	639	430515,00	1319255,98	зу:422	Блокированная жилая застройка	земли населенных пунктов	300.0	660	430294,07	1319234,22
				710	430512,06	1319285,84					689	430291,13	1319264,07
				709	430502,11	1319284,86					688	430281,18	1319263,09
				640	430505,05	1319255,00					661	430284,12	1319233,24
зу:403	Блокированная жилая застройка	земли населенных пунктов	300.0	640	430505,05	1319255,00	зу:423	Блокированная жилая застройка	земли населенных пунктов	300.0	661	430284,12	1319233,24
				709	430502,11	1319284,86					688	430281,18	1319263,09
				708	430492,16	1319283,88					687	430271,23	1319262,11
				641	430495,1	1319254,02					662	430274,17	1319232,26
зу:404	Блокированная жилая застройка	земли населенных пунктов	300.0	641	430495,1	1319254,02	зу:424	Блокированная жилая застройка	земли населенных пунктов	300.0	662	430274,17	1319232,26
				708	430492,16	1319283,88					687	430271,23	1319262,11
				707	430482,21	1319282,9					686	430261,28	1319261,13
				642	430485,15	1319253,04					663	430264,22	1319231,28
зу:405	Блокированная жилая застройка	земли населенных пунктов	300.0	642	430485,15	1319253,04	зу:425	Блокированная жилая застройка	земли населенных пунктов	300.0	663	430264,22	1319231,28
				707	430482,21	1319282,9					686	430261,28	1319261,13
				706	430472,26	1319281,92					685	430251,33	1319260,15
				643	430475,2	1319252,06					664	430254,27	1319230,3
зу:406	Блокированная жилая застройка	земли населенных пунктов	300.0	643	430475,2	1319252,06	зу:426	Блокированная жилая застройка	земли населенных пунктов	300.0	664	430254,27	1319230,3
				706	430472,26	1319281,92					685	430251,33	1319260,15
				705	430462,3	1319280,94					684	430241,37	1319259,17
				644	430465,25	1319251,08					665	430244,31	1319229,32
зу:407	Блокированная жилая застройка	земли населенных пунктов	300.0	644	430465,25	1319251,08	зу:427	Блокированная жилая застройка	земли населенных пунктов	300.0	665	430244,31	1319229,32
				705	430462,3	1319280,94					684	430241,37	1319259,17
				704	430452,35	1319279,95					683	430231,42	1319258,19
				645	430455,29	1319250,1					666	430234,36	1319228,34
зу:408	Блокированная жилая застройка	земли населенных пунктов	300.0	645	430455,29	1319250,1	зу:428	Блокированная жилая застройка	земли населенных пунктов	300.0	666	430234,36	1319228,34
				704	430452,35	1319279,95					683	430231,42	1319258,19
				703	430442,4	1319278,97					682	430221,47	1319257,21
				646	430445,34	1319249,12					667	430224,41	1319227,36

Согласовано

Взам. инв. №

Подп. и дата

Инв. № подл.

Номер участка	Вид разрешенного использования земельного участка	Категория земель	Площадь м ²	Координаты точек, образуемые ЗУ			Номер участка	Вид разрешенного использования земельного участка	Категория земель	Площадь м ²	Координаты точек, образуемые ЗУ		
				№	X	Y					№	X	Y
зу:429	Блокированная жилая застройка	земли населенных пунктов	300.0	667	430224,41	1319227,36	зу:449	Блокированная жилая застройка	земли населенных пунктов	300.0	689	430291,13	1319264,07
				682	430221,47	1319257,21					756	430288,19	1319293,93
				681	430211,52	1319256,23					757	430278,24	1319292,95
				668	430214,46	1319226,38					688	430281,18	1319263,09
зу:430	Блокированная жилая застройка	земли населенных пунктов	300.0	668	430214,46	1319226,38	зу:450	Блокированная жилая застройка	земли населенных пунктов	300.0	690	430301,08	1319265,05
				681	430211,52	1319256,23					755	430298,14	1319294,91
				680	430201,57	1319255,25					756	430288,19	1319293,93
				669	430204,51	1319225,4					689	430291,13	1319264,07
зу:431	Блокированная жилая застройка	земли населенных пунктов	300.0	669	430204,51	1319225,4	зу:451	Блокированная жилая застройка	земли населенных пунктов	300.0	691	430311,04	1319266,03
				680	430201,57	1319255,25					754	430308,1	1319295,89
				679	430191,61	1319254,27					755	430298,14	1319294,91
				670	430194,56	1319224,41					690	430301,08	1319265,05
зу:432	Блокированная жилая застройка	земли населенных пунктов	300.0	670	430194,56	1319224,41	зу:452	Блокированная жилая застройка	земли населенных пунктов	300.0	692	430320,99	1319267,01
				679	430191,61	1319254,27					753	430318,05	1319296,87
				678	430181,66	1319253,29					754	430308,1	1319295,89
				671	430184,6	1319223,43					691	430311,04	1319266,03
зу:433	Блокированная жилая застройка	земли населенных пунктов	300.0	671	430184,6	1319223,43	зу:453	Блокированная жилая застройка	земли населенных пунктов	300.0	693	430330,94	1319267,99
				678	430181,66	1319253,29					752	430328,00	1319297,85
				677	430171,71	1319252,31					753	430318,05	1319296,87
				672	430174,65	1319222,45					692	430320,99	1319267,01
зу:434	Блокированная жилая застройка	земли населенных пунктов	300.0	672	430174,65	1319222,45	зу:454	Блокированная жилая застройка	земли населенных пунктов	300.0	694	430340,89	1319268,98
				677	430171,71	1319252,31					751	430337,95	1319298,83
				676	430161,76	1319251,33					752	430328,00	1319297,85
				673	430164,7	1319221,47					693	430330,94	1319267,99
зу:435	Блокированная жилая застройка	земли населенных пунктов	542,4	673	430164,7	1319221,47	зу:455	Блокированная жилая застройка	земли населенных пунктов	300.0	695	430350,84	1319269,96
				676	430161,76	1319251,33					750	430347,9	1319299,81
				675	430143,2	1319249,5					751	430337,95	1319298,83
				674	430147,28	1319219,76					694	430340,89	1319268,98
зу:436	Блокированная жилая застройка	земли населенных пунктов	576,7	676	430161,76	1319251,33	зу:456	Блокированная жилая застройка	земли населенных пунктов	300.0	696	430360,80	1319270,94
				769	430158,82	1319281,18					749	430357,86	1319300,79
				770	430139,12	1319279,24					750	430347,9	1319299,81
				675	430143,2	1319249,5					695	430350,84	1319269,96
зу:437	Блокированная жилая застройка	земли населенных пунктов	300.0	677	430171,71	1319252,31	зу:457	Блокированная жилая застройка	земли населенных пунктов	300.0	697	430370,75	1319271,92
				768	430168,77	1319282,17					748	430367,81	1319301,77
				769	430158,82	1319281,18					749	430357,86	1319300,79
				676	430161,76	1319251,33					696	430360,80	1319270,94
зу:438	Блокированная жилая застройка	земли населенных пунктов	300.0	678	430181,66	1319253,29	зу:458	Блокированная жилая застройка	земли населенных пунктов	300.0	699	430402,59	1319275,05
				767	430178,72	1319283,15					746	430399,65	1319304,91
				768	430168,77	1319282,17					747	430389,7	1319303,93
				677	430171,71	1319252,31					698	430392,64	1319274,07
зу:439	Блокированная жилая застройка	земли населенных пунктов	300.0	679	430191,61	1319254,27	зу:459	Блокированная жилая застройка	земли населенных пунктов	300.0	700	430412,55	1319276,03
				766	430188,67	1319284,13					745	430409,6	1319305,89
				767	430178,72	1319283,15					746	430399,65	1319304,91
				678	430181,66	1319253,29					699	430402,59	1319275,05
зу:440	Блокированная жилая застройка	земли населенных пунктов	300.0	680	430201,57	1319255,25	зу:460	Блокированная жилая застройка	земли населенных пунктов	300.0	701	430422,5	1319277,01
				765	430198,63	1319285,11					744	430419,56	1319306,87
				766	430188,67	1319284,13					745	430409,6	1319305,89
				679	430191,61	1319254,27					700	430412,55	1319276,03
зу:441	Блокированная жилая застройка	земли населенных пунктов	300.0	681	430211,52	1319256,23	зу:461	Блокированная жилая застройка	земли населенных пунктов	300.0	702	430432,45	1319277,99
				764	430208,58	1319286,09					743	430429,51	1319307,85
				765	430198,63	1319285,11					744	430419,56	1319306,87
				680	430201,57	1319255,25					701	430422,5	1319277,01
зу:442	Блокированная жилая застройка	земли населенных пунктов	300.0	682	430221,47	1319257,21	зу:462	Блокированная жилая застройка	земли населенных пунктов	300.0	703	430442,4	1319278,97
				763	430218,53	1319287,07					742	430439,46	1319308,83
				764	430208,58	1319286,09					743	430429,51	1319307,85
				681	430211,52	1319256,23					702	430432,45	1319277,99
зу:443	Блокированная жилая застройка	земли населенных пунктов	300.0	683	430231,42	1319258,19	зу:463	Блокированная жилая застройка	земли населенных пунктов	300.0	704	430452,35	1319279,95
				762	430228,48	1319288,05					741	430449,41	1319309,81
				763	430218,53	1319287,07					742	430439,46	1319308,83
				682	430221,47	1319257,21					703	430442,4	1319278,97
зу:444	Блокированная жилая застройка	земли населенных пунктов	300.0	684	430241,37	1319259,17	зу:464	Блокированная жилая застройка	земли населенных пунктов	300.0	705	430462,3	1319280,94
				761	430238,43	1319289,03					740	430459,36	1319310,79
				762	430228,48	1319288,05					741	430449,41	1319309,81
				683	430231,42	1319258,19					704	430452,35	1319279,95
зу:445	Блокированная жилая застройка	земли населенных пунктов	300.0	685	430251,33	1319260,15	зу:465	Блокированная жилая застройка	земли населенных пунктов	300.0	706	430472,26	1319281,92
				760	430248,38	1319290,01					739	430469,32	1319311,77
				761	430238,43	1319289,03					740	430459,36	1319310,79
				684	430241,37	1319259,17					705	430462,3	1319280,94
зу:446	Блокированная жилая застройка	земли населенных пунктов	300.0	686	430261,28	1319261,13	зу:466	Блокированная жилая застройка	земли населенных пунктов	300.0	707	430482,21	1319282,9
				759	430258,34	1319290,99					738	430479,27	1319312,75
				760	430248,38	1319290,01					739	430469,32	1319311,77
				685	430251,33	1319260,15					706	430472,26	1319281,92
зу:447	Блокированная жилая застройка	земли населенных пунктов	300.0	687	430271,23	1319262,11	зу:467	Блокированная жилая застройка	земли населенных пунктов	300.0	708	430492,16	1319283,88
				758	430268,29	1319291,97					737	430489,22	1319313,73
				759	430258,34	1319290,99					738	430479,27	1319312,75
				686	430261,28	1319261,13					707	430482,21	1319282,9
зу:448	Блокированная жилая застройка	земли населенных пунктов	300.0	688	430281,18	1319263,09	зу:468	Блокированная жилая застройка	земли населенных пунктов	300.0	709	430502,11	1319284,86
				757	430278,24	1319292,95					736	430499,17	1319314,71
				758	430268,29	1319291,97					737	430489,22	1319313,73
				687	430271,23	1319262,11					708	430492,16	1319283,88

Согласовано

Инв. № подл. Подп. и дата. Взам. инв. №

Номер участка	Вид разрешенного использования земельного участка	Категория земель	Площадь м ²	Координаты точек, образуемые ЗУ			Номер участка	Вид разрешенного использования земельного участка	Категория земель	Площадь м ²	Координаты точек, образуемые ЗУ		
				№	X	Y					№	X	Y
зу:469	Блокированная жилая застройка	земли населенных пунктов	300.0	710	430512,06	1319285,84	зу:489	Для индивидуального жилищного строительства	земли населенных пунктов	400.0	794	430515,61	1319331,4
				735	430509,12	1319315,69					809	430513,16	1319356,28
				736	430499,17	1319314,71					810	430497,24	1319354,72
				709	430502,11	1319284,86					793	430499,69	1319329,84
зу:470	Блокированная жилая застройка	земли населенных пунктов	300.0	711	430522,02	1319286,82	зу:490	Для индивидуального жилищного строительства	земли населенных пунктов	400.0	793	430499,69	1319329,84
				734	430519,07	1319316,67					810	430497,24	1319354,72
				735	430509,12	1319315,69					811	430481,32	1319353,15
				710	430512,06	1319285,84					792	430483,77	1319328,27
зу:471	Блокированная жилая застройка	земли населенных пунктов	300.0	712	430531,97	1319287,8	зу:491	Для индивидуального жилищного строительства	земли населенных пунктов	400.0	792	430483,77	1319328,27
				733	430529,03	1319317,65					811	430481,32	1319353,15
				734	430519,07	1319316,67					812	430465,39	1319351,58
				711	430522,02	1319286,82					791	430467,85	1319326,7
зу:472	Блокированная жилая застройка	земли населенных пунктов	300.0	713	430541,92	1319288,78	зу:492	Для индивидуального жилищного строительства	земли населенных пунктов	400.0	791	430467,85	1319326,7
				732	430538,98	1319318,63					812	430465,39	1319351,58
				733	430529,03	1319317,65					813	430449,47	1319350,01
				712	430531,97	1319287,8					790	430451,92	1319325,13
зу:473	Блокированная жилая застройка	земли населенных пунктов	300.0	714	430551,87	1319289,76	зу:493	Для индивидуального жилищного строительства	земли населенных пунктов	400.0	790	430451,92	1319325,13
				731	430548,93	1319319,61					813	430449,47	1319350,01
				732	430538,98	1319318,63					814	430433,55	1319348,44
				713	430541,92	1319288,78					789	430436,00	1319323,56
зу:474	Блокированная жилая застройка	земли населенных пунктов	300.0	715	430561,82	1319290,74	зу:494	Для индивидуального жилищного строительства	земли населенных пунктов	400.0	789	430436,00	1319323,56
				730	430558,88	1319320,59					814	430433,55	1319348,44
				731	430548,93	1319319,61					815	430417,63	1319346,87
				714	430551,87	1319289,76					788	430420,08	1319321,99
зу:475	Блокированная жилая застройка	земли населенных пунктов	300.0	716	430571,77	1319291,72	зу:495	Для индивидуального жилищного строительства	земли населенных пунктов	400.0	788	430420,08	1319321,99
				729	430568,83	1319321,57					815	430417,63	1319346,87
				730	430558,88	1319320,59					816	430401,7	1319345,3
				715	430561,82	1319290,74					787	430404,15	1319320,42
зу:476	Блокированная жилая застройка	земли населенных пунктов	300.0	717	430581,73	1319292,7	зу:496	Для индивидуального жилищного строительства	земли населенных пунктов	400.0	787	430404,15	1319320,42
				728	430578,79	1319322,55					816	430401,7	1319345,3
				729	430568,83	1319321,57					817	430385,78	1319343,74
				716	430571,77	1319291,72					786	430388,23	1319318,86
зу:477	Блокированная жилая застройка	земли населенных пунктов	300.0	718	430591,68	1319293,68	зу:497	Для индивидуального жилищного строительства	земли населенных пунктов	400.0	785	430366,34	1319316,7
				727	430588,74	1319323,53					818	430363,89	1319341,58
				728	430578,79	1319322,55					819	430347,96	1319340,01
				717	430581,73	1319292,7					784	430350,41	1319315,13
зу:478	Блокированная жилая застройка	земли населенных пунктов	300.0	719	430601,63	1319294,66	зу:498	Для индивидуального жилищного строительства	земли населенных пунктов	400.0	784	430350,41	1319315,13
				726	430598,69	1319324,52					819	430347,96	1319340,01
				727	430588,74	1319323,53					820	430332,04	1319338,44
				718	430591,68	1319293,68					783	430334,49	1319313,56
зу:479	Блокированная жилая застройка	земли населенных пунктов	300.0	720	430611,58	1319295,64	зу:499	Для индивидуального жилищного строительства	земли населенных пунктов	400.0	783	430334,49	1319313,56
				725	430608,64	1319325,5					820	430332,04	1319338,44
				726	430598,69	1319324,52					821	430316,12	1319336,87
				719	430601,63	1319294,66					782	430318,57	1319311,99
зу:480	Блокированная жилая застройка	земли населенных пунктов	300.0	721	430621,53	1319296,62	зу:500	Для индивидуального жилищного строительства	земли населенных пунктов	400.0	782	430318,57	1319311,99
				724	430618,59	1319326,48					821	430316,12	1319336,87
				725	430608,64	1319325,5					822	430300,19	1319335,3
				720	430611,58	1319295,64					781	430302,64	1319310,43
зу:481	Блокированная жилая застройка	земли населенных пунктов	300.0	722	430631,49	1319297,6	зу:501	Для индивидуального жилищного строительства	земли населенных пунктов	400.0	781	430302,64	1319310,43
				723	430628,54	1319327,46					822	430300,19	1319335,3
				724	430618,59	1319326,48					823	430284,27	1319333,74
				721	430621,53	1319296,62					780	430286,72	1319308,86
зу:482	Для индивидуального жилищного строительства	земли населенных пунктов	400.0	801	430627,07	1319342,38	зу:502	Для индивидуального жилищного строительства	земли населенных пунктов	400.0	780	430286,72	1319308,86
				802	430624,62	1319367,26					823	430284,27	1319333,74
				803	430608,7	1319365,69					824	430268,35	1319332,17
				800	430611,15	1319340,82					779	430270,8	1319307,29
зу:483	Для индивидуального жилищного строительства	земли населенных пунктов	400.0	800	430611,15	1319340,82	зу:503	Для индивидуального жилищного строительства	земли населенных пунктов	400.0	779	430270,8	1319307,29
				803	430608,7	1319365,69					824	430268,35	1319332,17
				804	430592,78	1319364,13					825	430252,43	1319330,6
				799	430595,23	1319339,25					778	430254,88	1319305,72
зу:484	Для индивидуального жилищного строительства	земли населенных пунктов	400.0	799	430595,23	1319339,25	зу:504	Для индивидуального жилищного строительства	земли населенных пунктов	400.0	778	430254,88	1319305,72
				804	430592,78	1319364,13					825	430252,43	1319330,6
				805	430576,85	1319362,56					826	430236,5	1319329,03
				798	430579,31	1319337,68					777	430238,95	1319304,15
зу:485	Для индивидуального жилищного строительства	земли населенных пунктов	400.0	798	430579,31	1319337,68	зу:505	Для индивидуального жилищного строительства	земли населенных пунктов	400.0	777	430238,95	1319304,15
				805	430576,85	1319362,56					826	430236,5	1319329,03
				806	430560,93	1319360,99					827	430220,58	1319327,46
				797	430563,38	1319336,11					776	430223,03	1319302,58
зу:486	Для индивидуального жилищного строительства	земли населенных пунктов	400.0	797	430563,38	1319336,11	зу:506	Для индивидуального жилищного строительства	земли населенных пунктов	400.0	776	430223,03	1319302,58
				806	430560,93	1319360,99					827	430220,58	1319327,46
				807	430545,01	1319359,42					828	430204,66	1319325,89
				796	430547,46	1319334,54					775	430207,11	1319301,01
зу:487	Для индивидуального жилищного строительства	земли населенных пунктов	400.0	796	430547,46	1319334,54	зу:507	Для индивидуального жилищного строительства	земли населенных пунктов	400.0	775	430207,11	1319301,01
				807	430545,01	1319359,42					828	430204,66	1319325,89
				808	430529,09	1319357,85					829	430188,73	1319324,33
				795	430531,54	1319332,97					774	430191,18	1319299,45
зу:488	Для индивидуального жилищного строительства	земли населенных пунктов	400.0	795	430531,54	1319332,97	зу:508	Для индивидуального жилищного строительства	земли населенных пунктов	400.0	774	430191,18	1319299,45
				808	430529,09	1319357,85					829	430188,73	1319324,33
				809	430513,16	1319356,28					830	430172,81	1319322,76
				794	430515,61	1319331,4					773	430175,26	1319297,88

Согласовано

Инв. № подл. Подп. и дата. Взам. инв. №

Номер участка	Вид разрешенного использования земельного участка	Категория земель	Площадь м ²	Координаты точек, образуемые ЗУ			Номер участка	Вид разрешенного использования земельного участка	Категория земель	Площадь м ²	Координаты точек, образуемые ЗУ		
				№	X	Y					№	X	Y
зу:509	Для индивидуального жилищного строительства	земли населенных пунктов	400.0	773	430175,26	1319297,88	зу:529	Для индивидуального жилищного строительства	земли населенных пунктов	400.0	812	430465,39	1319351,58
				830	430172,81	1319322,76					853	430462,94	1319376,46
				831	430156,89	1319321,19					852	430447,02	1319374,89
				772	430159,34	1319296,31					813	430449,47	1319350,01
зу:510	Для индивидуального жилищного строительства	земли населенных пунктов	571.1	772	430159,34	1319296,31	зу:530	Для индивидуального жилищного строительства	земли населенных пунктов	400.0	811	430481,32	1319353,15
				831	430156,89	1319321,19					854	430478,87	1319378,03
				832	430133,68	1319318,9					853	430462,94	1319376,46
				771	430137,08	1319294,12					812	430465,39	1319351,58
зу:511	Для индивидуального жилищного строительства	земли населенных пунктов	594.9	831	430156,89	1319321,19	зу:531	Для индивидуального жилищного строительства	земли населенных пунктов	400.0	810	430497,24	1319354,72
				834	430154,44	1319346,07					855	430494,79	1319379,59
				833	430130,28	1319343,69					854	430478,87	1319378,03
				832	430133,68	1319318,9					811	430481,32	1319353,15
зу:512	Для индивидуального жилищного строительства	земли населенных пунктов	400.0	830	430172,81	1319322,76	зу:532	Для индивидуального жилищного строительства	земли населенных пунктов	400.0	809	430513,16	1319356,28
				835	430170,36	1319347,64					856	430510,71	1319381,16
				834	430154,44	1319346,07					855	430494,79	1319379,59
				831	430156,89	1319321,19					810	430497,24	1319354,72
зу:513	Для индивидуального жилищного строительства	земли населенных пунктов	400.0	829	430188,73	1319324,33	зу:533	Для индивидуального жилищного строительства	земли населенных пунктов	400.0	808	430529,09	1319357,85
				836	430186,28	1319349,2					857	430526,64	1319382,73
				835	430170,36	1319347,64					856	430510,71	1319381,16
				830	430172,81	1319322,76					809	430513,16	1319356,28
зу:514	Для индивидуального жилищного строительства	земли населенных пунктов	400.0	828	430204,66	1319325,89	зу:534	Для индивидуального жилищного строительства	земли населенных пунктов	400.0	807	430545,01	1319359,42
				837	430202,21	1319350,77					858	430542,56	1319384,3
				836	430186,28	1319349,2					857	430526,64	1319382,73
				829	430188,73	1319324,33					808	430529,09	1319357,85
зу:515	Для индивидуального жилищного строительства	земли населенных пунктов	400.0	827	430220,58	1319327,46	зу:535	Для индивидуального жилищного строительства	земли населенных пунктов	400.0	806	430560,93	1319360,99
				838	430218,13	1319352,34					859	430558,48	1319385,87
				837	430202,21	1319350,77					858	430542,56	1319384,3
				828	430204,66	1319325,89					807	430545,01	1319359,42
зу:516	Для индивидуального жилищного строительства	земли населенных пунктов	400.0	826	430236,5	1319329,03	зу:536	Для индивидуального жилищного строительства	земли населенных пунктов	400.0	805	430576,85	1319362,56
				839	430234,05	1319353,91					860	430574,4	1319387,44
				838	430218,13	1319352,34					859	430558,48	1319385,87
				827	430220,58	1319327,46					806	430560,93	1319360,99
зу:517	Для индивидуального жилищного строительства	земли населенных пунктов	400.0	825	430252,43	1319330,6	зу:537	Для индивидуального жилищного строительства	земли населенных пунктов	400.0	804	430592,78	1319364,13
				840	430249,97	1319355,48					861	430590,33	1319389,01
				839	430234,05	1319353,91					860	430574,4	1319387,44
				826	430236,5	1319329,03					805	430576,85	1319362,56
зу:518	Для индивидуального жилищного строительства	земли населенных пунктов	400.0	824	430268,35	1319332,17	зу:538	Для индивидуального жилищного строительства	земли населенных пунктов	400.0	803	430608,7	1319365,69
				841	430265,9	1319357,05					862	430606,25	1319390,57
				840	430249,97	1319355,48					861	430590,33	1319389,01
				825	430252,43	1319330,6					804	430592,78	1319364,13
зу:519	Для индивидуального жилищного строительства	земли населенных пунктов	400.0	823	430284,27	1319333,74	зу:539	Для индивидуального жилищного строительства	земли населенных пунктов	400.0	802	430624,62	1319367,26
				842	430281,82	1319358,62					863	430622,17	1319392,14
				841	430265,9	1319357,05					862	430606,25	1319390,57
				824	430268,35	1319332,17					803	430608,7	1319365,69
зу:520	Для индивидуального жилищного строительства	земли населенных пунктов	400.0	822	430300,19	1319335,3	зу:540	Для индивидуального жилищного строительства	земли населенных пунктов	400.0	864	430620,7	1319407,07
				843	430297,74	1319360,18					925	430618,25	1319431,95
				842	430281,82	1319358,62					924	430602,33	1319430,38
				823	430284,27	1319333,74					865	430604,78	1319405,5
зу:521	Для индивидуального жилищного строительства	земли населенных пунктов	400.0	821	430316,12	1319336,87	зу:541	Для индивидуального жилищного строительства	земли населенных пунктов	400.0	924	430602,33	1319430,38
				844	430313,67	1319361,75					923	430586,41	1319428,81
				843	430297,74	1319360,18					866	430588,86	1319403,93
				822	430300,19	1319335,3					866	430588,86	1319403,93
зу:522	Для индивидуального жилищного строительства	земли населенных пунктов	400.0	820	430332,04	1319338,44	зу:542	Для индивидуального жилищного строительства	земли населенных пунктов	400.0	923	430586,41	1319428,81
				845	430329,59	1319363,32					922	430570,48	1319427,24
				844	430313,67	1319361,75					867	430572,93	1319402,37
				821	430316,12	1319336,87					867	430572,93	1319402,37
зу:523	Для индивидуального жилищного строительства	земли населенных пунктов	400.0	819	430347,96	1319340,01	зу:543	Для индивидуального жилищного строительства	земли населенных пунктов	400.0	922	430570,48	1319427,24
				846	430345,51	1319364,89					921	430554,56	1319425,68
				845	430329,59	1319363,32					868	430557,01	1319400,8
				820	430332,04	1319338,44					868	430557,01	1319400,8
зу:524	Для индивидуального жилищного строительства	земли населенных пунктов	400.0	818	430363,89	1319341,58	зу:544	Для индивидуального жилищного строительства	земли населенных пунктов	400.0	921	430554,56	1319425,68
				847	430361,43	1319366,46					920	430538,64	1319424,11
				846	430345,51	1319364,89					869	430541,09	1319399,23
				819	430347,96	1319340,01					869	430541,09	1319399,23
зу:525	Для индивидуального жилищного строительства	земли населенных пунктов	400.0	816	430401,7	1319345,3	зу:545	Для индивидуального жилищного строительства	земли населенных пунктов	400.0	920	430538,64	1319424,11
				849	430399,25	1319370,18					919	430522,71	1319422,54
				848	430383,33	1319368,62					870	430525,16	1319397,66
				817	430385,78	1319343,74					870	430525,16	1319397,66
зу:526	Для индивидуального жилищного строительства	земли населенных пунктов	400.0	815	430417,63	1319346,87	зу:546	Для индивидуального жилищного строительства	земли населенных пунктов	400.0	919	430522,71	1319422,54
				850	430415,17	1319371,75					918	430506,79	1319420,97
				849	430399,25	1319370,18					871	430509,24	1319396,09
				816	430401,7	1319345,3					871	430509,24	1319396,09
зу:527	Для индивидуального жилищного строительства	земли населенных пунктов	400.0	814	430433,55	1319348,44	зу:547	Для индивидуального жилищного строительства	земли населенных пунктов	400.0	918	430506,79	1319420,97
				851	430431,1	1319373,32					917	430490,87	1319419,4
				850	430415,17	1319371,75					872	430493,32	1319394,52
				815	430417,63	1319346,87					872	430493,32	1319394,52
зу:528	Для индивидуального жилищного строительства	земли населенных пунктов	400.0	813	430449,47	1319350,01	зу:548	Для индивидуального жилищного строительства	земли населенных пунктов	400.0	917	430490,87	1319419,4
				852	430447,02	1319374,89					916	430474,95	1319417,83
				851	430431,1	1319373,32					873	430477,4	1319392,95
				814	430433,55	1319348,44					873	430477,4	1319392,95

Согласовано

Инв. № подл. Подп. и дата. Взам. инв. №

Номер участка	Вид разрешенного использования земельного участка	Категория земель	Площадь м ²	Координаты точек, образуемые ЗУ			Номер участка	Вид разрешенного использования земельного участка	Категория земель	Площадь м ²	Координаты точек, образуемые ЗУ		
				№	X	Y					№	X	Y
зу:549	Для индивидуального жилищного строительства	земли населенных пунктов	400.0	873	430477,4	1319392,95	зу:569	Для индивидуального жилищного строительства	земли населенных пунктов	656.9	896	430150,52	1319385,88
				916	430465,39	1319351,58					955	430148,06	1319410,75
				915	430465,39	1319351,58					956	430121,44	1319408,13
				874	430461,47	1319391,39					895	430124,84	1319383,35
зу:550	Для индивидуального жилищного строительства	земли населенных пунктов	400.0	874	430461,47	1319391,39	зу:570	Для индивидуального жилищного строительства	земли населенных пунктов	400.0	897	430166,44	1319387,44
				915	430459,02	1319416,27					954	430163,99	1319412,32
				914	430443,1	1319414,7					955	430148,06	1319410,75
				875	430445,55	1319389,82					896	430150,52	1319385,88
зу:551	Для индивидуального жилищного строительства	земли населенных пунктов	400.0	875	430445,55	1319389,82	зу:571	Для индивидуального жилищного строительства	земли населенных пунктов	400.0	898	430182,36	1319389,01
				914	430443,1	1319414,7					953	430179,91	1319413,89
				913	430427,18	1319413,13					954	430163,99	1319412,32
				876	430429,63	1319388,25					897	430166,44	1319387,44
зу:552	Для индивидуального жилищного строительства	земли населенных пунктов	400.0	876	430429,63	1319388,25	зу:572	Для индивидуального жилищного строительства	земли населенных пунктов	400.0	899	430198,28	1319390,58
				913	430427,18	1319413,13					952	430195,83	1319415,46
				912	430411,25	1319411,56					953	430179,91	1319413,89
				877	430413,7	1319386,68					898	430182,36	1319389,01
зу:553	Для индивидуального жилищного строительства	земли населенных пунктов	400.0	877	430413,7	1319386,68	зу:573	Для индивидуального жилищного строительства	земли населенных пунктов	400.0	900	430214,21	1319392,15
				912	430411,25	1319411,56					951	430211,76	1319417,03
				911	430395,33	1319409,99					952	430195,83	1319415,46
				878	430397,78	1319385,11					899	430198,28	1319390,58
зу:554	Для индивидуального жилищного строительства	земли населенных пунктов	400.0	878	430397,78	1319385,11	зу:574	Для индивидуального жилищного строительства	земли населенных пунктов	400.0	901	430230,13	1319393,72
				911	430395,33	1319409,99					950	430227,68	1319418,6
				910	430379,41	1319408,42					951	430211,76	1319417,03
				879	430381,86	1319383,54					900	430214,21	1319392,15
зу:555	Для индивидуального жилищного строительства	земли населенных пунктов	400.0	880	430359,96	1319381,39	зу:575	Для индивидуального жилищного строительства	земли населенных пунктов	400.0	902	430246,05	1319395,29
				909	430357,51	1319406,27					949	430243,6	1319420,17
				908	430341,59	1319404,7					950	430227,68	1319418,6
				881	430344,04	1319379,82					901	430230,13	1319393,72
зу:556	Для индивидуального жилищного строительства	земли населенных пунктов	400.0	881	430344,04	1319379,82	зу:576	Для индивидуального жилищного строительства	земли населенных пунктов	400.0	903	430261,98	1319396,85
				908	430341,59	1319404,7					948	430259,53	1319421,73
				907	430325,67	1319403,13					949	430243,6	1319420,17
				882	430328,12	1319378,25					902	430246,05	1319395,29
зу:557	Для индивидуального жилищного строительства	земли населенных пунктов	400.0	882	430328,12	1319378,25	зу:577	Для индивидуального жилищного строительства	земли населенных пунктов	400.0	904	430277,9	1319398,42
				907	430325,67	1319403,13					947	430275,45	1319423,3
				906	430309,74	1319401,56					948	430259,53	1319421,73
				883	430312,2	1319376,68					903	430261,98	1319396,85
зу:558	Для индивидуального жилищного строительства	земли населенных пунктов	400.0	883	430312,2	1319376,68	зу:578	Для индивидуального жилищного строительства	земли населенных пунктов	400.0	905	430293,82	1319399,99
				906	430309,74	1319401,56					946	430291,37	1319424,87
				905	430293,82	1319399,99					947	430275,45	1319423,3
				884	430296,27	1319375,11					904	430277,9	1319398,42
зу:559	Для индивидуального жилищного строительства	земли населенных пунктов	400.0	884	430296,27	1319375,11	зу:579	Для индивидуального жилищного строительства	земли населенных пунктов	400.0	906	430309,74	1319401,56
				905	430293,82	1319399,99					945	430307,29	1319426,44
				904	430277,9	1319398,42					946	430291,37	1319424,87
				885	430280,35	1319373,54					905	430293,82	1319399,99
зу:560	Для индивидуального жилищного строительства	земли населенных пунктов	400.0	885	430280,35	1319373,54	зу:580	Для индивидуального жилищного строительства	земли населенных пунктов	400.0	907	430325,67	1319403,13
				904	430277,9	1319398,42					944	430323,22	1319428,01
				903	430261,98	1319396,85					945	430307,29	1319426,44
				886	430264,43	1319371,98					906	430309,74	1319401,56
зу:561	Для индивидуального жилищного строительства	земли населенных пунктов	400.0	886	430264,43	1319371,98	зу:581	Для индивидуального жилищного строительства	земли населенных пунктов	400.0	908	430341,59	1319404,7
				903	430261,98	1319396,85					943	430339,14	1319429,58
				902	430246,05	1319395,29					944	430323,22	1319428,01
				887	430248,5	1319370,41					907	430325,67	1319403,13
зу:562	Для индивидуального жилищного строительства	земли населенных пунктов	400.0	887	430248,5	1319370,41	зу:582	Для индивидуального жилищного строительства	земли населенных пунктов	400.0	909	430357,51	1319406,27
				902	430246,05	1319395,29					942	430355,06	1319431,15
				901	430230,13	1319393,72					943	430339,14	1319429,58
				888	430232,58	1319368,84					908	430341,59	1319404,7
зу:563	Для индивидуального жилищного строительства	земли населенных пунктов	400.0	888	430232,58	1319368,84	зу:583	Для индивидуального жилищного строительства	земли населенных пунктов	400.0	911	430395,33	1319409,99
				901	430230,13	1319393,72					940	430392,88	1319434,87
				900	430214,21	1319392,15					941	430376,96	1319433,3
				889	430216,66	1319367,27					910	430379,41	1319408,42
зу:564	Для индивидуального жилищного строительства	земли населенных пунктов	400.0	889	430216,66	1319367,27	зу:584	Для индивидуального жилищного строительства	земли населенных пунктов	400.0	912	430411,25	1319411,56
				900	430214,21	1319392,15					939	430408,8	1319436,44
				899	430198,28	1319390,58					940	430392,88	1319434,87
				890	430200,73	1319365,7					911	430395,33	1319409,99
зу:565	Для индивидуального жилищного строительства	земли населенных пунктов	400.0	890	430200,73	1319365,7	зу:585	Для индивидуального жилищного строительства	земли населенных пунктов	400.0	913	430427,18	1319413,13
				899	430198,28	1319390,58					938	430424,73	1319438,01
				898	430182,36	1319389,01					939	430408,8	1319436,44
				891	430184,81	1319364,13					912	430411,25	1319411,56
зу:566	Для индивидуального жилищного строительства	земли населенных пунктов	400.0	891	430184,81	1319364,13	зу:586	Для индивидуального жилищного строительства	земли населенных пунктов	400.0	914	430443,1	1319414,7
				898	430182,36	1319389,01					937	430440,65	1319439,58
				897	430166,44	1319387,44					938	430424,73	1319438,01
				892	430168,89	1319362,56					913	430427,18	1319413,13
зу:567	Для индивидуального жилищного строительства	земли населенных пунктов	400.0	892	430168,89	1319362,56	зу:587	Для индивидуального жилищного строительства	земли населенных пунктов	400.0	915	430459,02	1319416,27
				897	430166,44	1319387,44					936	430456,57	1319441,14
				896	430150,52	1319385,88					937	430440,65	1319439,58
				893	430152,97	1319361,00					914	430443,1	1319414,7
зу:568	Для индивидуального жилищного строительства	земли населенных пунктов	633.1	893	430152,97	1319361,00	зу:588	Для индивидуального жилищного строительства	земли населенных пунктов	400.0	916	430474,95	1319417,83
				896	430150,52	1319385,88					935	430472,49	1319442,71
				895	430124,84	1319383,35					936	430456,57	1319441,14
				894	430128,24	1319358,56					915	430459,02	1319416,27

Номер участка	Вид разрешенного использования земельного участка	Категория земель	Площадь м ²	Координаты точек, образуемые ЗУ			Номер участка	Вид разрешенного использования земельного участка	Категория земель	Площадь м ²	Координаты точек, образуемые ЗУ		
				№	X	Y					№	X	Y
зу:589	Для индивидуального жилищного строительства	земли населенных пунктов	400.0	917	430490,87	1319419,4	зу:609	Блокированная жилая застройка	земли населенных пунктов	300.0	994	430504,86	1319460,97
				934	430488,42	1319444,28					1017	430501,92	1319490,83
				935	430472,49	1319442,71					1018	430491,97	1319489,85
				916	430474,95	1319417,83					993	430494,91	1319459,99
зу:590	Для индивидуального жилищного строительства	земли населенных пунктов	400.0	918	430506,79	1319420,97	зу:610	Блокированная жилая застройка	земли населенных пунктов	300.0	993	430494,91	1319459,99
				933	430504,34	1319445,85					1018	430491,97	1319489,85
				934	430488,42	1319444,28					1019	430482,02	1319488,87
				917	430490,87	1319419,4					992	430484,96	1319459,01
зу:591	Для индивидуального жилищного строительства	земли населенных пунктов	400.0	919	430522,71	1319422,54	зу:611	Блокированная жилая застройка	земли населенных пунктов	300.0	992	430484,96	1319459,01
				932	430520,26	1319447,42					1019	430482,02	1319488,87
				933	430504,34	1319445,85					1020	430472,06	1319487,89
				918	430506,79	1319420,97					991	430475,00	1319458,03
зу:592	Для индивидуального жилищного строительства	земли населенных пунктов	400.0	920	430538,64	1319424,11	зу:612	Блокированная жилая застройка	земли населенных пунктов	300.0	991	430475,00	1319458,03
				931	430536,19	1319448,99					1020	430472,06	1319487,89
				932	430520,26	1319447,42					1021	430462,11	1319486,91
				919	430522,71	1319422,54					990	430465,05	1319457,05
зу:593	Для индивидуального жилищного строительства	земли населенных пунктов	400.0	921	430554,56	1319425,68	зу:613	Блокированная жилая застройка	земли населенных пунктов	300.0	990	430465,05	1319457,05
				930	430552,11	1319450,56					1021	430462,11	1319486,91
				931	430536,19	1319448,99					1022	430452,16	1319485,93
				920	430538,64	1319424,11					989	430455,1	1319456,07
зу:594	Для индивидуального жилищного строительства	земли населенных пунктов	400.0	922	430570,48	1319427,24	зу:614	Блокированная жилая застройка	земли населенных пунктов	300.0	989	430455,1	1319456,07
				929	430568,03	1319452,12					1022	430452,16	1319485,93
				930	430552,11	1319450,56					1023	430442,21	1319484,95
				921	430554,56	1319425,68					988	430445,15	1319455,09
зу:595	Для индивидуального жилищного строительства	земли населенных пунктов	400.0	923	430586,41	1319428,81	зу:615	Блокированная жилая застройка	земли населенных пунктов	300.0	988	430445,15	1319455,09
				928	430583,95	1319453,69					1023	430442,21	1319484,95
				929	430568,03	1319452,12					1024	430432,26	1319483,97
				922	430570,48	1319427,24					987	430435,2	1319454,11
зу:596	Для индивидуального жилищного строительства	земли населенных пунктов	400.0	924	430602,33	1319430,38	зу:616	Блокированная жилая застройка	земли населенных пунктов	300.0	987	430435,2	1319454,11
				927	430599,88	1319455,26					1024	430432,26	1319483,97
				928	430583,95	1319453,69					1025	430422,3	1319482,99
				923	430586,41	1319428,81					986	430425,25	1319453,13
зу:597	Для индивидуального жилищного строительства	земли населенных пунктов	400.0	925	430618,25	1319431,95	зу:617	Блокированная жилая застройка	земли населенных пунктов	300.0	986	430425,25	1319453,13
				926	430615,8	1319456,83					1025	430422,3	1319482,99
				927	430599,88	1319455,26					1026	430412,35	1319482,01
				924	430602,33	1319430,38					985	430415,29	1319452,15
зу:598	Блокированная жилая застройка	земли населенных пунктов	300.0	1005	430614,33	1319471,76	зу:618	Блокированная жилая застройка	земли населенных пунктов	300.0	985	430415,29	1319452,15
				1006	430611,39	1319501,61					1026	430412,35	1319482,01
				1007	430601,44	1319500,63					1027	430402,4	1319481,03
				1004	430604,38	1319470,78					984	430405,34	1319451,17
зу:599	Блокированная жилая застройка	земли населенных пунктов	300.0	1004	430604,38	1319470,78	зу:619	Блокированная жилая застройка	земли населенных пунктов	300.0	984	430405,34	1319451,17
				1007	430601,44	1319500,63					1027	430402,4	1319481,03
				1008	430591,49	1319499,65					1028	430392,45	1319480,05
				1003	430594,43	1319469,8					983	430395,39	1319450,19
зу:600	Блокированная жилая застройка	земли населенных пунктов	300.0	1003	430594,43	1319469,8	зу:620	Блокированная жилая застройка	земли населенных пунктов	300.0	983	430395,39	1319450,19
				1008	430591,49	1319499,65					1028	430392,45	1319480,05
				1009	430581,53	1319498,67					1029	430382,50	1319479,07
				1002	430584,47	1319468,82					982	430385,44	1319449,21
зу:601	Блокированная жилая застройка	земли населенных пунктов	300.0	1002	430584,47	1319468,82	зу:621	Блокированная жилая застройка	земли населенных пунктов	300.0	982	430385,44	1319449,21
				1009	430581,53	1319498,67					1029	430382,50	1319479,07
				1010	430571,58	1319497,69					1030	430372,55	1319478,09
				1001	430574,52	1319467,84					981	430375,49	1319448,23
зу:602	Блокированная жилая застройка	земли населенных пунктов	300.0	1001	430574,52	1319467,84	зу:622	Блокированная жилая застройка	земли населенных пунктов	300.0	980	430353,59	1319446,07
				1010	430571,58	1319497,69					1031	430350,65	1319475,93
				1011	430561,63	1319496,71					1032	430340,70	1319474,95
				1000	430564,57	1319466,86					979	430343,64	1319445,09
зу:603	Блокированная жилая застройка	земли населенных пунктов	300.0	1000	430564,57	1319466,86	зу:623	Блокированная жилая застройка	земли населенных пунктов	300.0	979	430343,64	1319445,09
				1011	430561,63	1319496,71					1032	430340,70	1319474,95
				1012	430551,68	1319495,73					1033	430330,75	1319473,97
				999	430554,62	1319465,88					978	430333,69	1319444,11
зу:604	Блокированная жилая застройка	земли населенных пунктов	300.0	999	430554,62	1319465,88	зу:624	Блокированная жилая застройка	земли населенных пунктов	300.0	978	430333,69	1319444,11
				1012	430551,68	1319495,73					1033	430330,75	1319473,97
				1013	430541,73	1319494,75					1034	430320,8	1319472,99
				998	430544,67	1319464,9					977	430323,74	1319443,13
зу:605	Блокированная жилая застройка	земли населенных пунктов	300.0	998	430544,67	1319464,9	зу:625	Блокированная жилая застройка	земли населенных пунктов	300.0	977	430323,74	1319443,13
				1013	430541,73	1319494,75					1034	430320,8	1319472,99
				1014	430531,77	1319493,77					1035	430310,84	1319472,01
				997	430534,72	1319463,92					976	430313,78	1319442,15
зу:606	Блокированная жилая застройка	земли населенных пунктов	300.0	997	430534,72	1319463,92	зу:626	Блокированная жилая застройка	земли населенных пунктов	300.0	976	430313,78	1319442,15
				1014	430531,77	1319493,77					1035	430310,84	1319472,01
				1015	430521,82	1319492,79					1036	430300,89	1319471,03
				996	430524,76	1319462,93					975	430303,83	1319441,17
зу:607	Блокированная жилая застройка	земли населенных пунктов	300.0	996	430524,76	1319462,93	зу:627	Блокированная жилая застройка	земли населенных пунктов	300.0	975	430303,83	1319441,17
				1015	430521,82	1319492,79					1036	430300,89	1319471,03
				1016	430511,87	1319491,81					1037	430290,94	1319470,05
				995	430514,81	1319461,95					974	430293,88	1319440,19
зу:608	Блокированная жилая застройка	земли населенных пунктов	300.0	995	430514,81	1319461,95	зу:628	Блокированная жилая застройка	земли населенных пунктов	300.0	974	430293,88	1319440,19
				1016	430511,87	1319491,81					1037	430290,94	1319470,05
				1017	430501,92	1319490,83					1038	430280,99	1319469,07
				994	430504,86	1319460,97					973	430283,93	1319439,21

Согласовано

Инв. № подл. Подп. и дата. Взам. инв. №

Номер участка	Вид разрешенного использования земельного участка	Категория земель	Площадь м ²	Координаты точек, образуемые ЗУ			Номер участка	Вид разрешенного использования земельного участка	Категория земель	Площадь м ²	Координаты точек, образуемые ЗУ		
				№	X	Y					№	X	Y
зу:629	Блокированная жилая застройка	земли населенных пунктов	300.0	973	430283,93	1319439,21	зу:649	Блокированная жилая застройка	земли населенных пунктов	300.0	1049	430171,52	1319458,28
				1038	430280,99	1319469,07					1060	430168,58	1319488,14
				1039	430271,04	1319468,09					1059	430158,63	1319487,16
				972	430273,98	1319438,23					1050	430161,57	1319457,3
зу:630	Блокированная жилая застройка	земли населенных пунктов	300.0	972	430273,98	1319438,23	зу:650	Блокированная жилая застройка	земли населенных пунктов	300.0	1048	430181,47	1319459,26
				1039	430271,04	1319468,09					1061	430178,53	1319489,12
				1040	430261,08	1319467,11					1060	430168,58	1319488,14
				971	430264,03	1319437,25					1049	430171,52	1319458,28
зу:631	Блокированная жилая застройка	земли населенных пунктов	300.0	971	430264,03	1319437,25	зу:651	Блокированная жилая застройка	земли населенных пунктов	300.0	1047	430191,42	1319460,24
				1040	430261,08	1319467,11					1062	430188,48	1319490,1
				1041	430251,13	1319466,13					1061	430178,53	1319489,12
				970	430254,07	1319436,27					1048	430181,47	1319459,26
зу:632	Блокированная жилая застройка	земли населенных пунктов	300.0	970	430254,07	1319436,27	зу:652	Блокированная жилая застройка	земли населенных пунктов	300.0	1046	430201,37	1319461,22
				1041	430251,13	1319466,13					1063	430198,43	1319491,08
				1042	430241,18	1319465,15					1062	430188,48	1319490,1
				969	430244,12	1319435,29					1047	430191,42	1319460,24
зу:633	Блокированная жилая застройка	земли населенных пунктов	300.0	969	430244,12	1319435,29	зу:653	Блокированная жилая застройка	земли населенных пунктов	300.0	1045	430211,33	1319462,2
				1042	430241,18	1319465,15					1064	430208,38	1319492,06
				1043	430231,23	1319464,16					1063	430198,43	1319491,08
				968	430234,17	1319434,31					1046	430201,37	1319461,22
зу:634	Блокированная жилая застройка	земли населенных пунктов	300.0	968	430234,17	1319434,31	зу:654	Блокированная жилая застройка	земли населенных пунктов	300.0	1044	430221,28	1319463,18
				1043	430231,23	1319464,16					1065	430218,34	1319493,04
				1044	430221,28	1319463,18					1064	430208,38	1319492,06
				967	430224,22	1319433,33					1045	430211,33	1319462,2
зу:635	Блокированная жилая застройка	земли населенных пунктов	300.0	967	430224,22	1319433,33	зу:655	Блокированная жилая застройка	земли населенных пунктов	300.0	1043	430231,23	1319464,16
				1044	430221,28	1319463,18					1066	430228,29	1319494,02
				1045	430211,33	1319462,2					1065	430218,34	1319493,04
				966	430214,27	1319432,35					1044	430221,28	1319463,18
зу:636	Блокированная жилая застройка	земли населенных пунктов	300.0	966	430214,27	1319432,35	зу:656	Блокированная жилая застройка	земли населенных пунктов	300.0	1042	430241,18	1319465,15
				1045	430211,33	1319462,2					1067	430238,24	1319495,00
				1046	430201,37	1319461,22					1066	430228,29	1319494,02
				965	430204,31	1319431,37					1043	430231,23	1319464,16
зу:637	Блокированная жилая застройка	земли населенных пунктов	300.0	965	430204,31	1319431,37	зу:657	Блокированная жилая застройка	земли населенных пунктов	300.0	1041	430251,13	1319466,13
				1046	430201,37	1319461,22					1068	430248,19	1319495,98
				1047	430191,42	1319460,24					1067	430238,24	1319495,00
				964	430194,36	1319430,39					1042	430241,18	1319465,15
зу:638	Блокированная жилая застройка	земли населенных пунктов	300.0	964	430194,36	1319430,39	зу:658	Блокированная жилая застройка	земли населенных пунктов	300.0	1040	430261,08	1319467,11
				1047	430191,42	1319460,24					1069	430258,14	1319496,96
				1048	430181,47	1319459,26					1068	430248,19	1319495,98
				963	430184,41	1319429,41					1041	430251,13	1319466,13
зу:639	Блокированная жилая застройка	земли населенных пунктов	300.0	963	430184,41	1319429,41	зу:659	Блокированная жилая застройка	земли населенных пунктов	300.0	1039	430271,04	1319468,09
				1048	430181,47	1319459,26					1070	430268,1	1319497,94
				1049	430171,52	1319458,28					1069	430258,14	1319496,96
				962	430174,46	1319428,43					1040	430261,08	1319467,11
зу:640	Блокированная жилая застройка	земли населенных пунктов	300.0	962	430174,46	1319428,43	зу:660	Блокированная жилая застройка	земли населенных пунктов	300.0	1038	430280,99	1319469,07
				1049	430171,52	1319458,28					1071	430278,05	1319498,92
				1050	430161,57	1319457,3					1070	430268,1	1319497,94
				961	430164,51	1319427,45					1039	430271,04	1319468,09
зу:641	Блокированная жилая застройка	земли населенных пунктов	300.0	961	430164,51	1319427,45	зу:661	Блокированная жилая застройка	земли населенных пунктов	300.0	1037	430290,94	1319470,05
				1050	430161,57	1319457,3					1072	430288,00	1319499,9
				1051	430151,61	1319456,32					1071	430278,05	1319498,92
				960	430154,56	1319426,47					1038	430280,99	1319469,07
зу:642	Блокированная жилая застройка	земли населенных пунктов	300.0	960	430154,56	1319426,47	зу:662	Блокированная жилая застройка	земли населенных пунктов	300.0	1036	430300,89	1319471,03
				1051	430151,61	1319456,32					1073	430297,95	1319500,88
				1052	430141,66	1319455,34					1072	430288,00	1319499,9
				959	430144,6	1319425,49					1037	430290,94	1319470,05
зу:643	Блокированная жилая застройка	земли населенных пунктов	300.0	959	430144,6	1319425,49	зу:663	Блокированная жилая застройка	земли населенных пунктов	300.0	1035	430310,84	1319472,01
				1052	430141,66	1319455,34					1074	430307,9	1319501,86
				1053	430131,71	1319454,36					1073	430297,95	1319500,88
				958	430134,65	1319424,51					1036	430300,89	1319471,03
зу:644	Для индивидуального жилищного строительства	земли населенных пунктов	476.9	958	430134,65	1319424,51	зу:664	Блокированная жилая застройка	земли населенных пунктов	300.0	1034	430320,8	1319472,99
				1053	430131,71	1319454,36					1075	430317,85	1319502,84
				1054	430115,32	1319452,75					1074	430307,9	1319501,86
				957	430119,4	1319423,00					1035	430310,84	1319472,01
зу:645	Для индивидуального жилищного строительства	земли населенных пунктов	511.3	1053	430131,71	1319454,36	зу:665	Блокированная жилая застройка	земли населенных пунктов	300.0	1033	430330,75	1319473,97
				1056	430128,77	1319484,22					1076	430327,81	1319503,82
				1055	430111,24	1319482,49					1075	430317,85	1319502,84
				1054	430115,32	1319452,75					1034	430320,8	1319472,99
зу:646	Блокированная жилая застройка	земли населенных пунктов	300.0	1052	430141,66	1319455,34	зу:666	Блокированная жилая застройка	земли населенных пунктов	300.0	1032	430340,70	1319474,95
				1057	430138,72	1319485,2					1077	430337,76	1319504,80
				1056	430128,77	1319484,22					1076	430327,81	1319503,82
				1053	430131,71	1319454,36					1033	430330,75	1319473,97
зу:647	Блокированная жилая застройка	земли населенных пунктов	300.0	1051	430151,61	1319456,32	зу:667	Блокированная жилая застройка	земли населенных пунктов	300.0	1031	430350,65	1319475,93
				1058	430148,67	1319486,18					1078	430347,71	1319505,78
				1057	430138,72	1319485,2					1077	430337,76	1319504,80
				1052	430141,66	1319455,34					1032	430340,70	1319474,95
зу:648	Блокированная жилая застройка	земли населенных пунктов	300.0	1050	430161,57	1319457,3	зу:668	Блокированная жилая застройка	земли населенных пунктов	300.0	1029	430382,50	1319479,07
				1059	430158,63	1319487,16					1080	430379,56	1319508,92
				1058	430148,67	1319486,18					1079	430369,6	1319507,94
				1051	430151,61	1319456,32					1030	430372,55	1319478,09

Согласовано

Инв. № подл. Подп. и дата. Взам. инв. №

Номер участка	Вид разрешенного использования земельного участка	Категория земель	Площадь м ²	Координаты точек, образуемые ЗУ			Номер участка	Вид разрешенного использования земельного участка	Категория земель	Площадь м ²	Координаты точек, образуемые ЗУ		
				№	X	Y					№	X	Y
зу:669	Блокированная жилая застройка	земли населенных пунктов	300.0	1028	430392,45	1319480,05	зу:689	Блокированная жилая застройка	земли населенных пунктов	300.0	1008	430591,49	1319499,65
				1081	430389,51	1319509,9					1101	430588,54	1319529,51
				1080	430379,56	1319508,92					1100	430578,59	1319528,53
				1029	430382,50	1319479,07					1009	430581,53	1319498,67
зу:670	Блокированная жилая застройка	земли населенных пунктов	300.0	1027	430402,4	1319481,03	зу:690	Блокированная жилая застройка	земли населенных пунктов	300.0	1007	430601,44	1319500,63
				1082	430399,46	1319510,88					1102	430598,5	1319530,49
				1081	430389,51	1319509,9					1101	430588,54	1319529,51
				1028	430392,45	1319480,05					1008	430591,49	1319499,65
зу:671	Блокированная жилая застройка	земли населенных пунктов	300.0	1026	430412,35	1319482,01	зу:691	Блокированная жилая застройка	земли населенных пунктов	300.0	1006	430611,39	1319501,61
				1083	430409,41	1319511,86					1103	430608,45	1319531,47
				1082	430399,46	1319510,88					1102	430598,5	1319530,49
				1027	430402,4	1319481,03					1007	430601,44	1319500,63
зу:672	Блокированная жилая застройка	земли населенных пунктов	300.0	1025	430422,3	1319482,99	зу:692	Блокированная жилая застройка	земли населенных пунктов	300.0	1104	430606,98	1319546,4
				1084	430419,36	1319512,84					1213	430604,04	1319576,25
				1083	430409,41	1319511,86					1212	430594,08	1319575,27
				1026	430412,35	1319482,01					1105	430597,03	1319545,42
зу:673	Блокированная жилая застройка	земли населенных пунктов	300.0	1024	430432,26	1319483,97	зу:693	Блокированная жилая застройка	земли населенных пунктов	300.0	1105	430597,03	1319545,42
				1085	430429,32	1319513,82					1212	430594,08	1319575,27
				1084	430419,36	1319512,84					1211	430584,13	1319574,29
				1025	430422,3	1319482,99					1106	430587,07	1319544,44
зу:674	Блокированная жилая застройка	земли населенных пунктов	300.0	1023	430442,21	1319484,95	зу:694	Блокированная жилая застройка	земли населенных пунктов	300.0	1106	430587,07	1319544,44
				1086	430439,27	1319514,8					1211	430584,13	1319574,29
				1085	430429,32	1319513,82					1210	430574,18	1319573,31
				1024	430432,26	1319483,97					1107	430577,12	1319543,46
зу:675	Блокированная жилая застройка	земли населенных пунктов	300.0	1022	430452,16	1319485,93	зу:695	Блокированная жилая застройка	земли населенных пунктов	300.0	1107	430577,12	1319543,46
				1087	430449,22	1319515,78					1210	430574,18	1319573,31
				1086	430439,27	1319514,8					1209	430564,23	1319572,33
				1023	430442,21	1319484,95					1108	430567,17	1319542,48
зу:676	Блокированная жилая застройка	земли населенных пунктов	300.0	1021	430462,11	1319486,91	зу:696	Блокированная жилая застройка	земли населенных пунктов	300.0	1108	430567,17	1319542,48
				1088	430459,17	1319516,76					1209	430564,23	1319572,33
				1087	430449,22	1319515,78					1208	430554,28	1319571,35
				1022	430452,16	1319485,93					1109	430557,22	1319541,49
зу:677	Блокированная жилая застройка	земли населенных пунктов	300.0	1020	430472,06	1319487,89	зу:697	Блокированная жилая застройка	земли населенных пунктов	300.0	1109	430557,22	1319541,49
				1089	430469,12	1319517,74					1208	430554,28	1319571,35
				1088	430459,17	1319516,76					1207	430544,33	1319570,37
				1021	430462,11	1319486,91					1110	430547,27	1319540,51
зу:678	Блокированная жилая застройка	земли населенных пунктов	300.0	1019	430482,02	1319488,87	зу:698	Блокированная жилая застройка	земли населенных пунктов	300.0	1110	430547,27	1319540,51
				1090	430479,07	1319518,72					1207	430544,33	1319570,37
				1089	430469,12	1319517,74					1206	430534,37	1319569,39
				1020	430472,06	1319487,89					1111	430537,31	1319539,53
зу:679	Блокированная жилая застройка	земли населенных пунктов	300.0	1018	430491,97	1319489,85	зу:699	Блокированная жилая застройка	земли населенных пунктов	300.0	1111	430537,31	1319539,53
				1091	430489,03	1319519,7					1206	430534,37	1319569,39
				1090	430479,07	1319518,72					1205	430524,42	1319568,41
				1019	430482,02	1319488,87					1112	430527,36	1319538,55
зу:680	Блокированная жилая застройка	земли населенных пунктов	300.0	1017	430501,92	1319490,83	зу:700	Блокированная жилая застройка	земли населенных пунктов	300.0	1112	430527,36	1319538,55
				1092	430498,98	1319520,69					1205	430524,42	1319568,41
				1091	430489,03	1319519,7					1204	430514,47	1319567,43
				1018	430491,97	1319489,85					1113	430517,41	1319537,57
зу:681	Блокированная жилая застройка	земли населенных пунктов	300.0	1016	430511,87	1319491,81	зу:701	Блокированная жилая застройка	земли населенных пунктов	300.0	1113	430517,41	1319537,57
				1093	430508,93	1319521,67					1204	430514,47	1319567,43
				1092	430498,98	1319520,69					1203	430504,52	1319566,45
				1017	430501,92	1319490,83					1114	430507,46	1319536,59
зу:682	Блокированная жилая застройка	земли населенных пунктов	300.0	1015	430521,82	1319492,79	зу:702	Блокированная жилая застройка	земли населенных пунктов	300.0	1114	430507,46	1319536,59
				1094	430518,88	1319522,65					1203	430504,52	1319566,45
				1093	430508,93	1319521,67					1202	430494,57	1319565,47
				1016	430511,87	1319491,81					1115	430497,51	1319535,61
зу:683	Блокированная жилая застройка	земли населенных пунктов	300.0	1014	430531,77	1319493,77	зу:703	Блокированная жилая застройка	земли населенных пунктов	300.0	1115	430497,51	1319535,61
				1095	430528,83	1319523,63					1202	430494,57	1319565,47
				1094	430518,88	1319522,65					1201	430484,61	1319564,49
				1015	430521,82	1319492,79					1116	430487,56	1319534,63
зу:684	Блокированная жилая застройка	земли населенных пунктов	300.0	1013	430541,73	1319494,75	зу:704	Блокированная жилая застройка	земли населенных пунктов	300.0	1116	430487,56	1319534,63
				1096	430538,79	1319524,61					1201	430484,61	1319564,49
				1095	430528,83	1319523,63					1200	430474,66	1319563,51
				1014	430531,77	1319493,77					1117	430477,6	1319533,65
зу:685	Блокированная жилая застройка	земли населенных пунктов	300.0	1012	430551,68	1319495,73	зу:705	Блокированная жилая застройка	земли населенных пунктов	300.0	1117	430477,6	1319533,65
				1097	430548,74	1319525,59					1200	430474,66	1319563,51
				1096	430538,79	1319524,61					1199	430464,71	1319562,53
				1013	430541,73	1319494,75					1118	430467,65	1319532,67
зу:686	Блокированная жилая застройка	земли населенных пунктов	300.0	1011	430561,63	1319496,71	зу:706	Блокированная жилая застройка	земли населенных пунктов	300.0	1118	430467,65	1319532,67
				1098	430558,69	1319526,57					1199	430464,71	1319562,53
				1097	430548,74	1319525,59					1198	430454,76	1319561,55
				1012	430551,68	1319495,73					1119	430457,7	1319531,69
зу:687	Блокированная жилая застройка	земли населенных пунктов	300.0	1010	430571,58	1319497,69	зу:707	Блокированная жилая застройка	земли населенных пунктов	300.0	1119	430457,7	1319531,69
				1099	430568,64	1319527,55					1198	430454,76	1319561,55
				1098	430558,69	1319526,57					1197	430444,81	1319560,57
				1011	430561,63	1319496,71					1120	430447,75	1319530,71
зу:688	Блокированная жилая застройка	земли населенных пунктов	300.0	1009	430581,53	1319498,67	зу:708	Блокированная жилая застройка	земли населенных пунктов	300.0	1120	430447,75	1319530,71
				1100	430578,59	1319528,53					1197	430444,81	1319560,57
				1099	430568,64	1319527,55					1196	430434,86	1319559,59
				1010	430571,58	1319497,69					1121	430437,8	1319529,73

Согласовано

Взам. инв. №

Подп. и дата

Инв. № подл.

Номер участка	Вид разрешенного использования земельного участка	Категория земель	Площадь м ²	Координаты точек, образуемые ЗУ			Номер участка	Вид разрешенного использования земельного участка	Категория земель	Площадь м ²	Координаты точек, образуемые ЗУ		
				№	X	Y					№	X	Y
зу:747	Для индивидуального жилищного строительства	земли населенных пунктов	400.0	1170	430215.92	1319538.02	зу:764	Блокированная жилая застройка	земли населенных пунктов	300.0	1200	430474,66	1319563,51
				1171	430223.88	1319538.80					1227	430471,72	1319593,36
				1172	430231.84	1319539.59					1228	430461,77	1319592,38
				1307	430229.39	1319564.47					1199	430464,71	1319562,53
				1308	430213.47	1319562.90					1201	430484,61	1319564,49
зу:748	Для индивидуального жилищного строительства	земли населенных пунктов	400.0	1172	430231.84	1319539.59	зу:765	Блокированная жилая застройка	земли населенных пунктов	300.0	1226	430481,67	1319594,34
				1173	430233.83	1319539.78					1227	430471,72	1319593,36
				1174	430243.78	1319540.76					1200	430474,66	1319563,51
				1175	430247.76	1319541.16					1202	430494,57	1319565,47
зу:749	Для индивидуального жилищного строительства	земли населенных пунктов	400.0	1306	430245.31	1319566.04	зу:766	Блокированная жилая застройка	земли населенных пунктов	300.0	1225	430491,63	1319595,32
				1307	430229.39	1319564.47					1226	430481,67	1319594,34
				1175	430247.76	1319541.16					1201	430484,61	1319564,49
зу:750	Для индивидуального жилищного строительства	земли населенных пунктов	400.0	1176	430253.73	1319541.75	зу:767	Блокированная жилая застройка	земли населенных пунктов	300.0	1203	430504,52	1319566,45
				1177	430263.68	1319542.73					1224	430501,58	1319596,3
				1305	430261.23	1319567.60					1225	430491,63	1319595,32
				1306	430245.31	1319566.04					1202	430494,57	1319565,47
зу:751	Для индивидуального жилищного строительства	земли населенных пунктов	400.0	1177	430263.68	1319542.73	зу:768	Блокированная жилая застройка	земли населенных пунктов	300.0	1204	430514,47	1319567,43
				1178	430273.64	1319543.71					1223	430511,53	1319597,28
				1179	430279.61	1319544.29					1224	430501,58	1319596,3
				1304	430277.16	1319569.17					1203	430504,52	1319566,45
				1305	430261.23	1319567.60					1205	430524,42	1319568,41
зу:752	Для индивидуального жилищного строительства	земли населенных пунктов	400.0	1179	430279.61	1319544.29	зу:769	Блокированная жилая застройка	земли населенных пунктов	300.0	1222	430521,48	1319598,26
				1180	430283.59	1319544.69					1223	430511,53	1319597,28
				1181	430293.54	1319545.67					1204	430514,47	1319567,43
				1182	430295.53	1319545.86					1206	430534,37	1319569,39
зу:753	Для индивидуального жилищного строительства	земли населенных пунктов	400.0	1303	430293.08	1319570.74	зу:770	Блокированная жилая застройка	земли населенных пунктов	300.0	1221	430531,43	1319599,25
				1304	430277.16	1319569.17					1222	430521,48	1319598,26
				1182	430295.53	1319545.86					1205	430524,42	1319568,41
				1183	430303.49	1319546.65					1207	430544,33	1319570,37
				1184	430311.45	1319547.43					1220	430541,38	1319600,23
зу:754	Блокированная жилая застройка	земли населенных пунктов	300.0	1302	430309.00	1319572.31	зу:771	Блокированная жилая застройка	земли населенных пунктов	300.0	1221	430531,43	1319599,25
				1303	430293.08	1319570.74					1206	430534,37	1319569,39
				1184	430311.45	1319547.43					1208	430554,28	1319571,35
				1185	430313.44	1319547.63					1219	430551,34	1319601,21
зу:755	Блокированная жилая застройка	земли населенных пунктов	300.0	1186	430323.40	1319548.61	зу:772	Блокированная жилая застройка	земли населенных пунктов	300.0	1220	430541,38	1319600,23
				1187	430327.38	1319549.00					1207	430544,33	1319570,37
				1301	430324.93	1319573.88					1209	430564,23	1319572,33
				1302	430309.00	1319572.31					1218	430561,29	1319602,19
				1190	430375.14	1319553.70					1219	430551,34	1319601,21
зу:756	Блокированная жилая застройка	земли населенных пунктов	300.0	1237	430372.20	1319583.56	зу:773	Блокированная жилая застройка	земли населенных пунктов	300.0	1208	430554,28	1319571,35
				1238	430362.25	1319582.58					1210	430574,18	1319573,31
				1189	430365.19	1319552.72					1217	430571,24	1319603,17
				1191	430385.1	1319554.68					1218	430561,29	1319602,19
зу:757	Блокированная жилая застройка	земли населенных пунктов	300.0	1236	430382.16	1319584.54	зу:774	Блокированная жилая застройка	земли населенных пунктов	300.0	1209	430564,23	1319572,33
				1237	430372.20	1319583.56					1211	430584,13	1319574,29
				1190	430375.14	1319553.70					1216	430581,19	1319604,15
зу:758	Блокированная жилая застройка	земли населенных пунктов	300.0	1192	430395.05	1319555.67	зу:775	Блокированная жилая застройка	земли населенных пунктов	300.0	1217	430571,24	1319603,17
				1235	430392.11	1319585.52					1218	430561,29	1319602,19
				1236	430382.16	1319584.54					1209	430564,23	1319572,33
				1237	430372.20	1319583.56					1211	430584,13	1319574,29
				1190	430375.14	1319553.70					1216	430581,19	1319604,15
зу:759	Блокированная жилая застройка	земли населенных пунктов	300.0	1192	430395.05	1319555.67	зу:776	Блокированная жилая застройка	земли населенных пунктов	300.0	1212	430594,08	1319575,27
				1235	430392.11	1319585.52					1215	430591,14	1319605,13
				1236	430382.16	1319584.54					1216	430581,19	1319604,15
				1191	430385.1	1319554.68					1211	430584,13	1319574,29
зу:760	Блокированная жилая застройка	земли населенных пунктов	300.0	1193	430405.00	1319556.65	зу:777	Блокированная жилая застройка	земли населенных пунктов	300.0	1213	430604,04	1319576,25
				1234	430402.06	1319586.5					1214	430601,1	1319606,11
				1235	430392.11	1319585.52					1215	430591,14	1319605,13
				1192	430395.05	1319555.67					1212	430594,08	1319575,27
				1194	430414.95	1319557.63					1265	430599,63	1319621,04
зу:761	Блокированная жилая застройка	земли населенных пунктов	300.0	1234	430402.06	1319586.5	зу:778	Блокированная жилая застройка	земли населенных пунктов	300.0	1266	430596,68	1319650,89
				1193	430405.00	1319556.65					1267	430586,73	1319649,91
				1195	430424.9	1319558.61					1264	430589,67	1319620,05
				1232	430421.96	1319588.46					1264	430589,67	1319620,05
зу:762	Блокированная жилая застройка	земли населенных пунктов	300.0	1233	430412.01	1319587.48	зу:779	Блокированная жилая застройка	земли населенных пунктов	300.0	1264	430589,67	1319620,05
				1194	430414.95	1319557.63					1267	430586,73	1319649,91
				1196	430434.86	1319559.59					1268	430576,78	1319648,93
зу:763	Блокированная жилая застройка	земли населенных пунктов	300.0	1231	430431.91	1319589.44	зу:780	Блокированная жилая застройка	земли населенных пунктов	300.0	1263	430579,72	1319619,07
				1232	430421.96	1319588.46					1268	430576,78	1319648,93
				1195	430424.9	1319558.61					1270	430566,83	1319647,95
				1197	430444.81	1319560.57					1262	430569,77	1319618,09
зу:764	Блокированная жилая застройка	земли населенных пунктов	300.0	1230	430441.87	1319590.42	зу:781	Блокированная жилая застройка	земли населенных пунктов	300.0	1262	430569,77	1319618,09
				1231	430431.91	1319589.44					1270	430566,83	1319647,95
				1196	430434.86	1319559.59					1271	430556,88	1319646,97
зу:765	Блокированная жилая застройка	земли населенных пунктов	300.0	1198	430454.76	1319561.55	зу:782	Блокированная жилая застройка	земли населенных пунктов	300.0	1261	430559,82	1319617,11
				1229	430451.82	1319591.4					1261	430559,82	1319617,11
				1230	430441.87	1319590.42					1271	430556,88	1319646,97
				1197	430444.81	1319560.57					1272	430546,93	1319645,99
				1199	430464.71	1319562.53					1260	430549,87	1319616,13
зу:766	Блокированная жилая застройка	земли населенных пунктов	300.0	1228	430461.77	1319592.38	зу:783	Блокированная жилая застройка	земли населенных пунктов	300.0	1260	430549,87	1319616,13
				1229	430451.82	1319591.4					1272	430546,93	1319645,99
				1198	430454.76	1319561.55					1273	430536,97	1319645,01
зу:767	Блокированная жилая застройка	земли населенных пунктов	300.0	1229	430451.82	1319591.4					1259	430539,91	1319615,15
				1198	430454.76	1319561.55							

Номер участка	Вид разрешенного использования земельного участка	Категория земель	Площадь м ²	Координаты точек, образуемые ЗУ			Номер участка	Вид разрешенного использования земельного участка	Категория земель	Площадь м ²	Координаты точек, образуемые ЗУ		
				№	X	Y					№	X	Y
зу:784	Блокированная жилая застройка	земли населенных пунктов	300.0	1259	430539,91	1319615,15	зу:803	Для индивидуального жилищного строительства	земли населенных пунктов	574.6	1278	430497,17	1319641,09
				1273	430536,97	1319645,01					1290	430494,69	1319666,23
				1274	430527,02	1319644,03					1291	430470,26	1319659,24
				1258	430529,96	1319614,17					1281	430472,29	1319638,64
зу:785	Блокированная жилая застройка	земли населенных пунктов	300.0	1258	430529,96	1319614,17	зу:804	Для индивидуального жилищного строительства	земли населенных пунктов	688.8	1275	430522,05	1319643,54
				1274	430527,02	1319644,03					1289	430519,12	1319673,23
				1275	430522,05	1319643,54					1290	430494,69	1319666,23
				1276	430517,07	1319643,05					1278	430497,17	1319641,09
зу:786	Блокированная жилая застройка	земли населенных пунктов	300.0	1257	430520,01	1319613,19	зу:805	Для индивидуального жилищного строительства	земли населенных пунктов	803.0	1276	430517,07	1319643,05
				1257	430520,01	1319613,19					1277	430507,12	1319642,07
				1276	430517,07	1319643,05					1276	430517,07	1319643,05
				1277	430507,12	1319642,07					1272	430546,93	1319645,99
зу:787	Блокированная жилая застройка	земли населенных пунктов	300.0	1256	430510,06	1319612,21	зу:806	Для индивидуального жилищного строительства	земли населенных пунктов	917.2	1288	430543,55	1319680,23
				1277	430507,12	1319642,07					1289	430519,12	1319673,23
				1278	430497,17	1319641,09					1275	430522,05	1319643,54
				1255	430500,11	1319611,23					1274	430527,02	1319644,03
зу:788	Блокированная жилая застройка	земли населенных пунктов	300.0	1255	430500,11	1319611,23	зу:807	Для индивидуального жилищного строительства	земли населенных пунктов	1031.3	1273	430536,97	1319645,01
				1278	430497,17	1319641,09					1269	430571,8	1319648,44
				1279	430487,21	1319640,11					1287	430567,98	1319687,22
				1254	430490,16	1319610,25					1288	430543,55	1319680,23
зу:789	Блокированная жилая застройка	земли населенных пунктов	300.0	1254	430490,16	1319610,25	зу:808	Для индивидуального жилищного строительства	земли населенных пунктов	400.0	1272	430546,93	1319645,99
				1279	430487,21	1319640,11					1271	430556,88	1319646,97
				1280	430477,26	1319639,13					1270	430566,83	1319647,95
				1253	430480,2	1319609,27					1266	430596,68	1319650,89
зу:790	Блокированная жилая застройка	земли населенных пунктов	300.0	1253	430480,2	1319609,27	зу:809	Благоустройство территории	земли населенных пунктов	2697.6	1286	430592,42	1319694,22
				1280	430477,26	1319639,13					1287	430567,98	1319687,22
				1281	430472,29	1319638,64					1269	430571,8	1319648,44
				1282	430467,31	1319638,15					1268	430576,78	1319648,93
зу:791	Блокированная жилая застройка	земли населенных пунктов	300.0	1252	430470,25	1319608,29	зу:810	Улично-дорожная сеть.	земли населенных пунктов	7088.4	1267	430586,73	1319649,91
				1282	430467,31	1319638,15					1239	430343,30	1319550,57
				1283	430457,36	1319637,17					1240	430340,85	1319575,45
				1251	430460,3	1319607,31					1301	430324,93	1319573,88
зу:792	Блокированная жилая застройка	земли населенных пунктов	300.0	1251	430460,3	1319607,31	зу:811				1187	430327,38	1319549,00
				1283	430457,36	1319637,17					1188	430333,35	1319549,59
				1284	430447,41	1319636,19					1316	430100,29	1319562,30
				1250	430450,35	1319606,33					1317	430340,81	1319586,00
зу:793	Блокированная жилая застройка	земли населенных пунктов	300.0	1250	430450,35	1319606,33	зу:812				1318	430343,05	1319586,67
				1284	430447,41	1319636,19					1319	430344,86	1319588,16
				1285	430437,46	1319635,21					1320	430345,97	1319590,22
				1249	430440,4	1319605,35					1321	430346,20	1319592,55
зу:794	Блокированная жилая застройка	земли населенных пунктов	433.9	1249	430440,4	1319605,35	зу:813				1322	430342,17	1319633,48
				1285	430437,46	1319635,21					3	430100,04	1319564,15
				1292	430436,05	1319649,44					833	430130,28	1319343,69
				1293	430426,28	1319646,65					834	430154,44	1319346,07
зу:795	Блокированная жилая застройка	земли населенных пунктов	415.7	1248	430430,44	1319604,37	зу:814				835	430170,36	1319347,64
				1294	430416,51	1319643,85					836	430186,28	1319349,2
				1247	430420,49	1319603,39					837	430202,21	1319350,77
				1294	430416,51	1319643,85					838	430218,13	1319352,34
зу:796	Блокированная жилая застройка	земли населенных пунктов	397.4	1247	430420,49	1319603,39	зу:815				839	430234,05	1319353,91
				1294	430416,51	1319643,85					840	430249,97	1319355,48
				1295	430406,73	1319641,05					841	430265,9	1319357,05
				1246	430410,54	1319602,41					842	430281,82	1319358,62
зу:797	Блокированная жилая застройка	земли населенных пунктов	379.1	1246	430410,54	1319602,41	зу:816				843	430297,74	1319360,18
				1295	430406,73	1319641,05					844	430313,67	1319361,75
				1296	430396,96	1319638,25					845	430329,59	1319363,32
				1245	430400,59	1319601,43					846	430345,51	1319364,89
зу:798	Блокированная жилая застройка	земли населенных пунктов	360.9	1245	430400,59	1319601,43	зу:817				847	430361,43	1319366,46
				1296	430396,96	1319638,25					848	430383,33	1319368,62
				1297	430387,19	1319635,45					849	430399,25	1319370,18
				1244	430390,64	1319600,45					850	430415,17	1319371,75
зу:799	Блокированная жилая застройка	земли населенных пунктов	342.6	1244	430390,64	1319600,45	зу:818				851	430431,1	1319373,32
				1297	430387,19	1319635,45					852	430447,02	1319374,89
				1298	430377,42	1319632,65					853	430462,94	1319376,46
				1243	430380,69	1319599,47					854	430478,87	1319378,03
зу:800	Блокированная жилая застройка	земли населенных пунктов	292.7	1243	430380,69	1319599,47	зу:819				855	430494,79	1319379,59
				1298	430377,42	1319632,65					856	430510,71	1319381,16
				1299	430367,64	1319629,85					857	430526,64	1319382,73
				1242	430370,73	1319598,49					858	430542,56	1319384,3
зу:801	Блокированная жилая застройка	земли населенных пунктов	337.7	1242	430370,73	1319598,49	зу:820				859	430558,48	1319385,87
				1299	430367,64	1319629,85					860	430574,4	1319387,44
				1300	430357,87	1319627,06					861	430590,33	1319389,01
				1241	430360,78	1319597,51					862	430606,25	1319390,57
зу:802	Для индивидуального жилищного строительства	земли населенных пунктов	612.6	1281	430472,29	1319638,64	зу:821				863	430622,17	1319392,14
				1291	430470,26	1319659,24					864	430620,7	1319407,07
				1292	430436,05	1319649,44					865	430604,78	1319405,5
				1285	430437,46	1319635,21					866	430588,86	1319403,93
				1284	430447,41	1319636,19					867	430572,93	1319402,37
				1283	430457,36	1319637,17					868	430557,01	1319400,8
1282	430467,31	1319638,15	869	430541,09	1319399,23								

Согласовано

Инв. № подл. Подп. и дата. Взам. инв. №

Номер участка	Вид разрешенного использования земельного участка	Категория земель	Площадь м ²	Координаты точек, образуемые ЗУ			Номер участка	Вид разрешенного использования земельного участка	Категория земель	Площадь м ²	Координаты точек, образуемые ЗУ		
				№	X	Y					№	X	Y
				870	430525,16	1319397,66					981	430375,49	1319448,23
				871	430509,24	1319396,09					982	430385,44	1319449,21
				872	430493,32	1319394,52					983	430395,39	1319450,19
				873	430477,4	1319392,95					984	430405,34	1319451,17
				874	430461,47	1319391,39					985	430415,29	1319452,15
				875	430445,55	1319389,82					986	430425,25	1319453,13
				876	430429,63	1319388,25					987	430435,2	1319454,11
				877	430413,7	1319386,68					988	430445,15	1319455,09
				878	430397,78	1319385,11					989	430455,1	1319456,07
				879	430381,86	1319383,54					990	430465,05	1319457,05
				880	430359,96	1319381,39					991	430475	1319458,03
				881	430344,04	1319379,82					992	430484,96	1319459,01
				882	430328,12	1319378,25					993	430494,91	1319459,99
				883	430312,2	1319376,68					994	430504,86	1319460,97
				884	430296,27	1319375,11					995	430514,81	1319461,95
				885	430280,35	1319373,54					996	430524,76	1319462,93
				886	430264,43	1319371,98					997	430534,72	1319463,92
				887	430248,5	1319370,41					998	430544,67	1319464,9
				888	430232,58	1319368,84					999	430554,62	1319465,88
				889	430216,66	1319367,27					1000	430564,57	1319466,86
				890	430200,73	1319365,7					1001	430574,52	1319467,84
				891	430184,81	1319364,13					1002	430584,47	1319468,82
				892	430168,89	1319362,56					1003	430594,43	1319469,8
				893	430152,97	1319361					1004	430604,38	1319470,78
				894	430128,24	1319358,56					1005	430614,33	1319471,76
зу:811	Улично-дорожная сеть.	земли населенных пунктов	7125.6	926	430615,8	1319456,83	зу:812	Улично-дорожная сеть.	земли населенных пунктов	7168.5	1055	430111,24	1319482,49
				927	430599,88	1319455,26					1056	430128,77	1319484,22
				928	430583,95	1319453,69					1057	430138,72	1319485,2
				929	430568,03	1319452,12					1058	430148,67	1319486,18
				930	430552,11	1319450,56					1059	430158,63	1319487,16
				931	430536,19	1319448,99					1060	430168,58	1319488,14
				932	430520,26	1319447,42					1061	430178,53	1319489,12
				933	430504,34	1319445,85					1062	430188,48	1319490,1
				934	430488,42	1319444,28					1063	430198,43	1319491,08
				935	430472,49	1319442,71					1064	430208,38	1319492,06
				936	430456,57	1319441,14					1065	430218,34	1319493,04
				937	430440,65	1319439,58					1066	430228,29	1319494,02
				938	430424,73	1319438,01					1067	430238,24	1319495
				939	430408,8	1319436,44					1068	430248,19	1319495,98
				940	430392,88	1319434,87					1069	430258,14	1319496,96
				941	430376,96	1319433,3					1070	430268,1	1319497,94
				942	430355,06	1319431,15					1071	430278,05	1319498,92
				943	430339,14	1319429,58					1072	430288	1319499,9
				944	430323,22	1319428,01					1073	430297,95	1319500,88
				945	430307,29	1319426,44					1074	430307,9	1319501,86
				946	430291,37	1319424,87					1075	430317,85	1319502,84
				947	430275,45	1319423,3					1076	430327,81	1319503,82
				948	430259,53	1319421,73					1077	430337,76	1319504,80
				949	430243,6	1319420,17					1078	430347,71	1319505,78
				950	430227,68	1319418,6					1079	430369,6	1319507,94
				951	430211,76	1319417,03					1080	430379,56	1319508,92
				952	430195,83	1319415,46					1081	430389,51	1319509,9
				953	430179,91	1319413,89					1082	430399,46	1319510,88
				954	430163,99	1319412,32					1083	430409,41	1319511,86
				955	430148,06	1319410,75					1084	430419,36	1319512,84
				956	430121,44	1319408,13					1085	430429,32	1319513,82
				957	430119,4	1319423					1086	430439,27	1319514,8
				958	430134,65	1319424,51					1087	430449,22	1319515,78
				959	430144,6	1319425,49					1088	430459,17	1319516,76
				960	430154,56	1319426,47					1089	430469,12	1319517,74
				961	430164,51	1319427,45					1090	430479,07	1319518,72
				962	430174,46	1319428,43					1091	430489,03	1319519,7
				963	430184,41	1319429,41					1092	430498,98	1319520,69
				964	430194,36	1319430,39					1093	430508,93	1319521,67
				965	430204,31	1319431,37					1094	430518,88	1319522,65
				966	430214,27	1319432,35					1095	430528,83	1319523,63
				967	430224,22	1319433,33					1096	430538,79	1319524,61
				968	430234,17	1319434,31					1097	430548,74	1319525,59
				969	430244,12	1319435,29					1098	430558,69	1319526,57
				970	430254,07	1319436,27					1099	430568,64	1319527,55
				971	430264,03	1319437,25					1100	430578,59	1319528,53
				972	430273,98	1319438,23					1101	430588,54	1319529,51
				973	430283,93	1319439,21					1102	430598,5	1319530,49
				974	430293,88	1319440,19					1103	430608,45	1319531,47
				975	430303,83	1319441,17					1104	430606,98	1319546,4
				976	430313,78	1319442,15					1105	430597,03	1319545,42
				977	430323,74	1319443,13					1106	430587,07	1319544,44
				978	430333,69	1319444,11					1107	430577,12	1319543,46
				979	430343,64	1319445,09					1108	430567,17	1319542,48
				980	430353,59	1319446,07					1109	430557,22	1319541,49

Согласовано

Инв. № подл. Подп. и дата. Взам. инв. №

Номер участка	Вид разрешенного использования земельного участка	Категория земель	Площадь м²	Координаты точек, образуемые ЗУ			Номер участка	Вид разрешенного использования земельного участка	Категория земель	Площадь м²	Координаты точек, образуемые ЗУ		
				№	X	Y					№	X	Y
				1110	430547,27	1319540,51					1252	430470,25	1319608,29
				1111	430537,31	1319539,53					1253	430480,2	1319609,27
				1112	430527,36	1319538,55					1254	430490,16	1319610,25
				1113	430517,41	1319537,57					1255	430500,11	1319611,23
				1114	430507,46	1319536,59					1256	430510,06	1319612,21
				1115	430497,51	1319535,61					1257	430520,01	1319613,19
				1116	430487,56	1319534,63					1258	430529,96	1319614,17
				1117	430477,6	1319533,65					1259	430539,91	1319615,15
				1118	430467,65	1319532,67					1260	430549,87	1319616,13
				1119	430457,7	1319531,69					1261	430559,82	1319617,11
				1120	430447,75	1319530,71					1262	430569,77	1319618,09
				1121	430437,8	1319529,73					1263	430579,72	1319619,07
				1122	430427,84	1319528,75					1264	430589,67	1319620,05
				1123	430417,89	1319527,77					1265	430599,63	1319621,04
				1124	430407,94	1319526,79					1240	430340,85	1319575,45
				1125	430397,99	1319525,81					1301	430324,93	1319573,88
				1126	430388,04	1319524,83					1302	430309,00	1319572,31
				1127	430378,09	1319523,85					1303	430293,08	1319570,74
				1128	430368,13	1319522,87					1304	430277,16	1319569,17
				1129	430346,24	1319520,71					1305	430261,23	1319567,60
				1130	430336,29	1319519,73					1306	430245,31	1319566,04
				1131	430326,34	1319518,75					1307	430229,39	1319564,47
				1132	430316,38	1319517,77					1308	430213,47	1319562,90
				1133	430306,43	1319516,79					1309	430197,54	1319561,33
				1134	430296,48	1319515,81					1310	430181,62	1319559,76
				1135	430286,53	1319514,83					1311	430165,70	1319558,19
				1136	430276,58	1319513,85					1312	430149,77	1319556,63
				1137	430266,63	1319512,87					1313	430133,85	1319555,06
				1138	430256,67	1319511,89					1314	430117,93	1319553,49
				1139	430246,72	1319510,91					1315	430101,72	1319551,89
				1140	430236,77	1319509,93					1316	430100,29	1319562,30
				1141	430226,82	1319508,95					1317	430340,81	1319586,00
				1142	430216,87	1319507,97					1286	430592,42	1319694,22
				1143	430206,91	1319506,99					1287	430567,98	1319687,22
				1144	430196,96	1319506,01					1288	430543,55	1319680,23
				1145	430187,01	1319505,03					1289	430519,12	1319673,23
				1146	430177,06	1319504,05					1290	430494,69	1319666,23
				1147	430167,11	1319503,07					1291	430470,26	1319659,24
				1148	430157,15	1319502,09					1292	430436,05	1319649,44
				1149	430147,2	1319501,11					1293	430426,28	1319646,65
				1150	430137,25	1319500,13					1294	430416,51	1319643,85
				1151	430127,3	1319499,14					1295	430406,73	1319641,05
				1152	430117,35	1319498,16					1296	430396,96	1319638,25
				1153	430109,2	1319497,36					1297	430387,19	1319635,45
				1214	430601,1	1319606,11					1298	430377,42	1319632,65
				1215	430591,14	1319605,13					1299	430367,64	1319629,85
				1216	430581,19	1319604,15					1300	430357,87	1319627,06
				1217	430571,24	1319603,17					2	430591,37	1319704,84
				1218	430561,29	1319602,19					1323	430356,82	1319637,68
				1219	430551,34	1319601,21					21	430436,18	1318832,09
				1220	430541,38	1319600,23					32	430433,33	1318861,07
				1221	430531,43	1319599,25					63	430430,87	1318885,95
				1222	430521,48	1319598,26					86	430429,4	1318900,88
				1223	430511,53	1319597,28					117	430426,95	1318925,76
				1224	430501,58	1319596,3					146	430424,5	1318950,64
				1225	430491,63	1319595,32					177	430423,03	1318965,57
				1226	430481,67	1319594,34					206	430420,58	1318990,45
				1227	430471,72	1319593,36					237	430418,13	1319015,33
				1228	430461,77	1319592,38					266	430416,66	1319030,25
				1229	430451,82	1319591,4					297	430414,21	1319055,13
				1230	430441,87	1319590,42					326	430411,76	1319080,01
				1231	430431,91	1319589,44					366	430410,29	1319094,94
				1232	430421,96	1319588,46					411	430407,35	1319124,8
				1233	430412,01	1319587,48					460	430404,41	1319154,65
				1234	430402,06	1319586,5					506	430402,94	1319169,58
				1235	430392,11	1319585,52					555	430399,99	1319199,43
				1236	430382,16	1319584,54					602	430397,05	1319229,29
				1237	430372,20	1319583,56					651	430395,58	1319244,22
				1238	430362,25	1319582,58					698	430392,64	1319274,07
				1241	430360,78	1319597,51					747	430389,7	1319303,93
				1242	430370,73	1319598,49					786	430388,23	1319318,86
				1243	430380,69	1319599,47					817	430385,78	1319343,74
				1244	430390,64	1319600,45					848	430383,33	1319368,62
				1245	430400,59	1319601,43					879	430381,86	1319383,54
				1246	430410,54	1319602,41					910	430379,41	1319408,42
				1247	430420,49	1319603,39					941	430376,96	1319433,3
				1248	430430,44	1319604,37					981	430375,49	1319448,23
				1249	430440,4	1319605,35					1030	430372,55	1319478,09
				1250	430450,35	1319606,33					1079	430369,6	1319507,94
				1251	430460,3	1319607,31					1128	430368,13	1319522,87

Номер участка	Вид разрешенного использования земельного участка	Категория земель	Площадь м ²	Координаты точек, образуемые ЗУ		
				№	X	Y
				1189	430365,19	1319552,72
				1238	430362,25	1319582,58
				1241	430360,78	1319597,51
				1300	430357,87	1319627,06
				1323	430356,82	1319637,68
				1322	430342,17	1319633,48
				1321	430346,20	1319592,55
				1320	430345,97	1319590,22
				1319	430344,86	1319588,16
				1318	430343,05	1319586,67
				1317	430340,81	1319586,00
				1240	430340,85	1319575,45
				1239	430343,30	1319550,57
				1129	430346,24	1319520,71
				1078	430347,71	1319505,78
				1031	430350,65	1319475,93
				980	430353,59	1319446,07
				942	430355,06	1319431,15
				909	430357,51	1319406,27
				880	430359,96	1319381,39
				847	430361,43	1319366,46
				818	430363,89	1319341,58
				785	430366,34	1319316,7
				748	430367,81	1319301,77
				697	430370,75	1319271,92
				652	430373,69	1319242,06
				599	430375,71	1319231,71
				600	430378,04	1319231,48
				601	430380,11	1319230,38
				559	430381,59	1319228,57
				558	430382,27	1319226,33
				557	430387,86	1319169,60
				556	430387,63	1319167,27
				505	430386,53	1319165,21
				504	430384,72	1319163,72
				503	430382,48	1319163,04
				461	430382,51	1319152,49
				410	430385,45	1319122,64
				367	430388,39	1319092,78
				325	430389,86	1319077,86
				298	430392,31	1319052,98
				265	430394,77	1319028,1
				238	430396,24	1319013,17
				205	430398,69	1318988,29
				178	430401,14	1318963,41
				145	430402,61	1318948,48
				118	430405,06	1318923,6
				85	430407,51	1318898,72
				64	430408,98	1318883,79
				31	430411,43	1318858,92
				22	430414,32	1318829,56
			Итого: всего 819 участков	39.48 га		

Согласовано

Взам. инв. №

Подп. и дата

Инв. № подл.