

Приложение 3
к Правилам землепользования и
застройки муниципального
образования города Невинномыска
Ставропольского края

СВЕДЕНИЯ О ГРАНИЦАХ ТЕРРИТОРИАЛЬНЫХ ЗОН

ОПИСАНИЕ МЕСТОПОЛОЖЕНИЯ ГРАНИЦ**Территориальная зона Ж1. Зона застройки индивидуальными жилыми домами**

(наименование объекта, местоположение границ которого описано (далее - объект))

Сведения об объекте

№ п/п	Характеристики объекта	Описание характеристик
1	2	3
1	Местоположение объекта	Ставропольский край, г. Невинномысск
2	Площадь объекта \pm величина погрешности определения площади ($P \pm \Delta P$)	13413278 \pm 1282 кв.м
3	Иные характеристики объекта	—

ОПИСАНИЕ МЕСТОПОЛОЖЕНИЯ ГРАНИЦ

Территориальная зона Ж1. Зона застройки индивидуальными жилыми домами

(наименование объекта, местоположение границ которого описано (далее – объект)

Сведения о местоположении границ объекта

1. Система координат *МСК-26 от СК-95, зона 1*

2. Сведения о характерных точках границ объекта

Обозначение характерных точек границ	Координаты, м		Метод определения координат характерной точки	Средняя квадратическая погрешность положения характерной точки (M _t), м	Описание обозначения точки на местности (при наличии)
	X	Y			
1	2	3	4	5	6
1	437627,82	1312660,15	Геодезический метод	0,10	—
2	437653,50	1312685,98	Геодезический метод	0,10	—
3	437662,47	1312695,41	Геодезический метод	0,10	—
4	437667,80	1312698,24	Геодезический метод	0,10	—
5	437641,99	1312746,31	Геодезический метод	0,10	—
6	437637,44	1312756,06	Геодезический метод	0,10	—
7	437611,06	1312749,54	Геодезический метод	0,10	—
8	437584,86	1312743,04	Геодезический метод	0,10	—
9	437579,75	1312742,04	Геодезический метод	0,10	—
10	437568,06	1312738,79	Геодезический метод	0,10	—
11	437539,76	1312729,55	Геодезический метод	0,10	—
12	437548,05	1312702,10	Геодезический метод	0,10	—
13	437543,63	1312698,10	Геодезический метод	0,10	—
14	437567,89	1312670,20	Геодезический метод	0,10	—
15	437571,46	1312666,61	Геодезический метод	0,10	—
16	437589,08	1312648,95	Геодезический метод	0,10	—
17	437602,74	1312660,19	Геодезический метод	0,10	—
18	437614,72	1312646,95	Геодезический метод	0,10	—
1	437627,82	1312660,15	Геодезический метод	0,10	—
19	436296,49	1311763,22	Геодезический метод	0,10	—
20	436297,60	1311763,94	Геодезический метод	0,10	—
21	436329,79	1311785,15	Геодезический метод	0,10	—
22	436335,82	1311789,12	Геодезический метод	0,10	—
23	436364,08	1311807,74	Геодезический метод	0,10	—
24	436364,60	1311808,09	Геодезический метод	0,10	—
25	436374,87	1311814,85	Геодезический метод	0,10	—
26	436453,29	1311866,52	Геодезический метод	0,10	—
27	436476,15	1311881,58	Геодезический метод	0,10	—
28	436490,43	1311890,98	Геодезический метод	0,10	—
29	436547,33	1311928,47	Геодезический метод	0,10	—
30	436559,02	1311938,55	Геодезический метод	0,10	—
31	436601,15	1311974,85	Геодезический метод	0,10	—
32	436662,21	1312027,47	Геодезический метод	0,10	—
33	436696,48	1312057,00	Геодезический метод	0,10	—
34	436662,21	1312072,15	Геодезический метод	0,10	—
35	436653,57	1312075,97	Геодезический метод	0,10	—
36	436642,58	1312131,48	Геодезический метод	0,10	—
37	436641,46	1312134,73	Геодезический метод	0,10	—
38	436625,15	1312152,43	Геодезический метод	0,10	—

ОПИСАНИЕ МЕСТОПОЛОЖЕНИЯ ГРАНИЦ

Территориальная зона Ж1. Зона застройки индивидуальными жилыми домами

(наименование объекта, местоположение границ которого описано (далее – объект)

Сведения о местоположении границ объекта

1	2	3	4	5	6
39	436617,23	1312161,21	Геодезический метод	0,10	—
40	436608,11	1312166,04	Геодезический метод	0,10	—
41	436605,46	1312166,27	Геодезический метод	0,10	—
42	436593,37	1312167,29	Геодезический метод	0,10	—
43	436578,68	1312161,74	Геодезический метод	0,10	—
44	436575,87	1312160,34	Геодезический метод	0,10	—
45	436565,64	1312145,52	Геодезический метод	0,10	—
46	436570,13	1312131,34	Геодезический метод	0,10	—
47	436572,16	1312119,43	Геодезический метод	0,10	—
48	436573,66	1312107,12	Геодезический метод	0,10	—
49	436579,23	1312096,85	Геодезический метод	0,10	—
50	436587,21	1312085,02	Геодезический метод	0,10	—
51	436552,42	1312075,31	Геодезический метод	0,10	—
52	436549,04	1312074,10	Геодезический метод	0,10	—
53	436541,03	1312069,52	Геодезический метод	0,10	—
54	436527,26	1312062,45	Геодезический метод	0,10	—
55	436523,20	1312060,36	Геодезический метод	0,10	—
56	436507,14	1312051,23	Геодезический метод	0,10	—
57	436501,22	1312047,86	Геодезический метод	0,10	—
58	436498,33	1312051,34	Геодезический метод	0,10	—
59	436484,15	1312046,51	Геодезический метод	0,10	—
60	436427,64	1312066,72	Геодезический метод	0,10	—
61	436400,90	1312089,57	Геодезический метод	0,10	—
62	436374,77	1312109,47	Геодезический метод	0,10	—
63	436375,13	1312109,93	Геодезический метод	0,10	—
64	436349,89	1312130,30	Геодезический метод	0,10	—
65	436348,15	1312128,23	Геодезический метод	0,10	—
66	436338,55	1312136,42	Геодезический метод	0,10	—
67	436313,15	1312158,07	Геодезический метод	0,10	—
68	436288,16	1312179,05	Геодезический метод	0,10	—
69	436283,24	1312183,18	Геодезический метод	0,10	—
70	436282,47	1312183,83	Геодезический метод	0,10	—
71	436276,33	1312188,99	Геодезический метод	0,10	—
72	436262,04	1312200,98	Геодезический метод	0,10	—
73	436254,56	1312207,49	Геодезический метод	0,10	—
74	436239,44	1312220,66	Геодезический метод	0,10	—
75	436216,64	1312240,22	Геодезический метод	0,10	—
76	436193,79	1312259,25	Геодезический метод	0,10	—
77	436175,71	1312274,01	Геодезический метод	0,10	—
78	436173,06	1312276,18	Геодезический метод	0,10	—
79	436170,66	1312278,14	Геодезический метод	0,10	—
80	436164,17	1312283,49	Геодезический метод	0,10	—
81	436159,36	1312283,29	Геодезический метод	0,10	—
82	436156,85	1312285,42	Геодезический метод	0,10	—
83	436156,09	1312286,07	Геодезический метод	0,10	—
84	436128,82	1312282,68	Геодезический метод	0,10	—
85	436121,05	1312281,71	Геодезический метод	0,10	—
86	436115,75	1312281,49	Геодезический метод	0,10	—
87	436113,70	1312281,34	Геодезический метод	0,10	—
88	436112,05	1312280,16	Геодезический метод	0,10	—

ОПИСАНИЕ МЕСТОПОЛОЖЕНИЯ ГРАНИЦ

Территориальная зона Ж1. Зона застройки индивидуальными жилыми домами

(наименование объекта, местоположение границ которого описано (далее – объект))

Сведения о местоположении границ объекта

1	2	3	4	5	6
89	436094,02	1312267,78	Геодезический метод	0,10	—
90	436054,62	1312232,57	Геодезический метод	0,10	—
91	435993,92	1312178,32	Геодезический метод	0,10	—
92	435906,95	1312100,59	Геодезический метод	0,10	—
93	435899,95	1312094,33	Геодезический метод	0,10	—
94	435899,68	1312094,09	Геодезический метод	0,10	—
95	435843,26	1312043,66	Геодезический метод	0,10	—
96	435760,06	1311969,30	Геодезический метод	0,10	—
97	435732,21	1311944,43	Геодезический метод	0,10	—
98	435698,73	1311914,54	Геодезический метод	0,10	—
99	435711,22	1311898,33	Геодезический метод	0,10	—
100	435730,67	1311871,70	Геодезический метод	0,10	—
101	435738,88	1311859,82	Геодезический метод	0,10	—
102	435741,55	1311855,97	Геодезический метод	0,10	—
103	435759,66	1311868,38	Геодезический метод	0,10	—
104	435758,41	1311870,39	Геодезический метод	0,10	—
105	435768,69	1311877,51	Геодезический метод	0,10	—
106	435772,62	1311873,03	Геодезический метод	0,10	—
107	435794,98	1311841,90	Геодезический метод	0,10	—
108	435801,64	1311832,65	Геодезический метод	0,10	—
109	435816,81	1311811,59	Геодезический метод	0,10	—
110	435818,59	1311812,91	Геодезический метод	0,10	—
111	435828,79	1311798,17	Геодезический метод	0,10	—
112	435843,64	1311807,74	Геодезический метод	0,10	—
113	435882,22	1311834,77	Геодезический метод	0,10	—
114	435969,79	1311758,57	Геодезический метод	0,10	—
115	435950,32	1311743,11	Геодезический метод	0,10	—
116	435946,54	1311740,11	Геодезический метод	0,10	—
117	435922,42	1311721,21	Геодезический метод	0,10	—
118	435899,90	1311703,80	Геодезический метод	0,10	—
119	435889,69	1311696,05	Геодезический метод	0,10	—
120	435881,38	1311704,04	Геодезический метод	0,10	—
121	435784,89	1311642,18	Геодезический метод	0,10	—
122	435794,39	1311632,51	Геодезический метод	0,10	—
123	435712,83	1311578,16	Геодезический метод	0,10	—
124	435691,24	1311563,77	Геодезический метод	0,10	—
125	435706,30	1311555,41	Геодезический метод	0,10	—
126	435847,56	1311476,60	Геодезический метод	0,10	—
127	436191,67	1311714,38	Геодезический метод	0,10	—
128	436204,01	1311702,20	Геодезический метод	0,10	—
129	436225,27	1311716,23	Геодезический метод	0,10	—
130	436250,73	1311733,03	Геодезический метод	0,10	—
131	436259,62	1311738,90	Геодезический метод	0,10	—
132	436275,22	1311749,20	Геодезический метод	0,10	—
19	436296,49	1311763,22	Геодезический метод	0,10	—
133	436304,23	1312454,38	Геодезический метод	0,10	—
134	436317,24	1312467,09	Геодезический метод	0,10	—
135	436331,92	1312485,12	Геодезический метод	0,10	—
136	436348,20	1312491,68	Геодезический метод	0,10	—

ОПИСАНИЕ МЕСТОПОЛОЖЕНИЯ ГРАНИЦ

Территориальная зона Ж1. Зона застройки индивидуальными жилыми домами

(наименование объекта, местоположение границ которого описано (далее – объект)

Сведения о местоположении границ объекта

1	2	3	4	5	6
137	436382,22	1312530,38	Геодезический метод	0,10	—
138	436403,20	1312537,40	Геодезический метод	0,10	—
139	436402,57	1312541,04	Геодезический метод	0,10	—
140	436400,37	1312547,83	Геодезический метод	0,10	—
141	436405,51	1312565,50	Геодезический метод	0,10	—
142	436404,46	1312618,12	Геодезический метод	0,10	—
143	436339,24	1312617,94	Геодезический метод	0,10	—
144	436299,58	1312617,83	Геодезический метод	0,10	—
145	436282,75	1312617,79	Геодезический метод	0,10	—
146	436247,93	1312617,69	Геодезический метод	0,10	—
147	436214,09	1312598,13	Геодезический метод	0,10	—
148	436194,51	1312586,81	Геодезический метод	0,10	—
149	436125,03	1312546,64	Геодезический метод	0,10	—
150	436103,12	1312533,96	Геодезический метод	0,10	—
151	436090,36	1312523,31	Геодезический метод	0,10	—
152	436080,52	1312515,10	Геодезический метод	0,10	—
153	436074,67	1312510,21	Геодезический метод	0,10	—
154	436175,87	1312403,69	Геодезический метод	0,10	—
155	436135,34	1312355,06	Геодезический метод	0,10	—
156	436154,78	1312337,07	Геодезический метод	0,10	—
157	436157,97	1312340,03	Геодезический метод	0,10	—
158	436204,05	1312381,53	Геодезический метод	0,10	—
159	436206,23	1312379,25	Геодезический метод	0,10	—
160	436210,22	1312382,67	Геодезический метод	0,10	—
161	436218,39	1312388,28	Геодезический метод	0,10	—
162	436225,45	1312393,88	Геодезический метод	0,10	—
163	436227,25	1312395,30	Геодезический метод	0,10	—
164	436231,30	1312400,48	Геодезический метод	0,10	—
165	436232,86	1312405,39	Геодезический метод	0,10	—
166	436242,60	1312410,98	Геодезический метод	0,10	—
167	436241,60	1312414,23	Геодезический метод	0,10	—
168	436245,06	1312415,66	Геодезический метод	0,10	—
169	436252,25	1312421,36	Геодезический метод	0,10	—
170	436275,40	1312445,08	Геодезический метод	0,10	—
171	436276,79	1312443,59	Геодезический метод	0,10	—
172	436297,15	1312454,03	Геодезический метод	0,10	—
133	436304,23	1312454,38	Геодезический метод	0,10	—
173	434799,38	1312443,15	Геодезический метод	0,10	—
174	434795,25	1312486,09	Геодезический метод	0,10	—
175	434769,34	1312483,60	Геодезический метод	0,10	—
176	434740,50	1312480,82	Геодезический метод	0,10	—
177	434744,33	1312440,91	Геодезический метод	0,10	—
178	434768,63	1312443,27	Геодезический метод	0,10	—
179	434777,03	1312440,21	Геодезический метод	0,10	—
173	434799,38	1312443,15	Геодезический метод	0,10	—
180	434369,76	1311555,36	Геодезический метод	0,10	—
181	434347,23	1311597,99	Геодезический метод	0,10	—
182	434342,68	1311609,77	Геодезический метод	0,10	—

ОПИСАНИЕ МЕСТОПОЛОЖЕНИЯ ГРАНИЦ

Территориальная зона Ж1. Зона застройки индивидуальными жилыми домами

(наименование объекта, местоположение границ которого описано (далее – объект)

Сведения о местоположении границ объекта

1	2	3	4	5	6
183	434321,26	1311665,33	Геодезический метод	0,10	—
184	434307,99	1311699,74	Геодезический метод	0,10	—
185	434303,69	1311710,89	Геодезический метод	0,10	—
186	434285,96	1311751,50	Геодезический метод	0,10	—
187	434273,85	1311779,25	Геодезический метод	0,10	—
188	434231,82	1311841,43	Геодезический метод	0,10	—
189	434222,62	1311855,03	Геодезический метод	0,10	—
190	434206,86	1311869,34	Геодезический метод	0,10	—
191	434135,63	1311933,98	Геодезический метод	0,10	—
192	434119,80	1311916,63	Геодезический метод	0,10	—
193	434095,77	1311890,70	Геодезический метод	0,10	—
194	434090,87	1311887,22	Геодезический метод	0,10	—
195	434076,11	1311876,74	Геодезический метод	0,10	—
196	434058,31	1311864,10	Геодезический метод	0,10	—
197	434045,46	1311856,55	Геодезический метод	0,10	—
198	434042,93	1311855,07	Геодезический метод	0,10	—
199	434025,88	1311845,05	Геодезический метод	0,10	—
200	434009,86	1311821,17	Геодезический метод	0,10	—
201	434026,24	1311787,79	Геодезический метод	0,10	—
202	434038,31	1311775,41	Геодезический метод	0,10	—
203	434050,01	1311764,25	Геодезический метод	0,10	—
204	434059,95	1311754,65	Геодезический метод	0,10	—
205	434060,94	1311753,55	Геодезический метод	0,10	—
206	434061,94	1311752,43	Геодезический метод	0,10	—
207	434070,81	1311743,39	Геодезический метод	0,10	—
208	434079,54	1311733,58	Геодезический метод	0,10	—
209	434085,20	1311727,55	Геодезический метод	0,10	—
210	434081,47	1311717,36	Геодезический метод	0,10	—
211	434076,65	1311704,18	Геодезический метод	0,10	—
212	434064,85	1311671,94	Геодезический метод	0,10	—
213	434046,45	1311621,65	Геодезический метод	0,10	—
214	434139,65	1311539,86	Геодезический метод	0,10	—
215	434219,45	1311575,84	Геодезический метод	0,10	—
216	434270,75	1311494,29	Геодезический метод	0,10	—
217	434290,10	1311506,10	Геодезический метод	0,10	—
218	434290,14	1311506,12	Геодезический метод	0,10	—
219	434290,15	1311506,13	Геодезический метод	0,10	—
220	434291,31	1311506,83	Геодезический метод	0,10	—
221	434300,89	1311512,67	Геодезический метод	0,10	—
222	434332,05	1311531,69	Геодезический метод	0,10	—
180	434369,76	1311555,36	Геодезический метод	0,10	—
223	433538,48	1313308,36	Геодезический метод	0,10	—
224	433521,72	1313480,94	Геодезический метод	0,10	—
225	433628,40	1313491,10	Геодезический метод	0,10	—
226	433624,92	1313545,06	Геодезический метод	0,10	—
227	433622,89	1313576,61	Геодезический метод	0,10	—
228	433595,80	1313672,71	Геодезический метод	0,10	—
229	433608,50	1313677,36	Геодезический метод	0,10	—
230	433576,46	1313758,46	Геодезический метод	0,10	—

ОПИСАНИЕ МЕСТОПОЛОЖЕНИЯ ГРАНИЦ

Территориальная зона Ж1. Зона застройки индивидуальными жилыми домами

(наименование объекта, местоположение границ которого описано (далее – объект)

Сведения о местоположении границ объекта

1	2	3	4	5	6
231	433517,72	1313850,00	Геодезический метод	0,10	—
232	433577,33	1313878,05	Геодезический метод	0,10	—
233	433521,84	1313953,59	Геодезический метод	0,10	—
234	433517,78	1313959,30	Геодезический метод	0,10	—
235	433510,15	1313969,67	Геодезический метод	0,10	—
236	433492,49	1313993,67	Геодезический метод	0,10	—
237	433423,47	1314043,95	Геодезический метод	0,10	—
238	433281,99	1314147,02	Геодезический метод	0,10	—
239	433124,51	1314081,30	Геодезический метод	0,10	—
240	433107,42	1314074,44	Геодезический метод	0,10	—
241	433046,95	1314050,15	Геодезический метод	0,10	—
242	432916,55	1313997,79	Геодезический метод	0,10	—
243	432901,84	1313992,77	Геодезический метод	0,10	—
244	432854,22	1313976,52	Геодезический метод	0,10	—
245	432810,50	1313961,60	Геодезический метод	0,10	—
246	432716,24	1313944,75	Геодезический метод	0,10	—
247	432713,44	1313944,21	Геодезический метод	0,10	—
248	432705,27	1313942,32	Геодезический метод	0,10	—
249	432692,82	1313939,45	Геодезический метод	0,10	—
250	432682,54	1313936,23	Геодезический метод	0,10	—
251	432676,31	1313933,14	Геодезический метод	0,10	—
252	432674,15	1313931,39	Геодезический метод	0,10	—
253	432667,27	1313928,20	Геодезический метод	0,10	—
254	432668,08	1313925,51	Геодезический метод	0,10	—
255	432669,49	1313920,93	Геодезический метод	0,10	—
256	432671,76	1313913,54	Геодезический метод	0,10	—
257	432676,47	1313898,13	Геодезический метод	0,10	—
258	432676,77	1313885,84	Геодезический метод	0,10	—
259	432677,26	1313865,36	Геодезический метод	0,10	—
260	432677,71	1313846,80	Геодезический метод	0,10	—
261	432671,45	1313839,20	Геодезический метод	0,10	—
262	432663,06	1313829,01	Геодезический метод	0,10	—
263	432659,20	1313823,59	Геодезический метод	0,10	—
264	432658,84	1313823,58	Геодезический метод	0,10	—
265	432656,10	1313823,53	Геодезический метод	0,10	—
266	432630,62	1313823,07	Геодезический метод	0,10	—
267	432603,26	1313822,04	Геодезический метод	0,10	—
268	432590,80	1313821,57	Геодезический метод	0,10	—
269	432568,21	1313836,76	Геодезический метод	0,10	—
270	432549,83	1313834,78	Геодезический метод	0,10	—
271	432562,10	1313819,56	Геодезический метод	0,10	—
272	432641,47	1313761,11	Геодезический метод	0,10	—
273	432736,11	1313728,80	Геодезический метод	0,10	—
274	432755,26	1313722,57	Геодезический метод	0,10	—
275	432795,42	1313709,50	Геодезический метод	0,10	—
276	432806,86	1313707,52	Геодезический метод	0,10	—
277	432813,27	1313706,41	Геодезический метод	0,10	—
278	432819,07	1313707,37	Геодезический метод	0,10	—
279	432831,49	1313707,22	Геодезический метод	0,10	—
280	432888,38	1313689,90	Геодезический метод	0,10	—

ОПИСАНИЕ МЕСТОПОЛОЖЕНИЯ ГРАНИЦ

Территориальная зона Ж1. Зона застройки индивидуальными жилыми домами

(наименование объекта, местоположение границ которого описано (далее – объект)

Сведения о местоположении границ объекта

1	2	3	4	5	6
281	432928,81	1313677,59	Геодезический метод	0,10	—
282	432947,08	1313664,31	Геодезический метод	0,10	—
283	432953,55	1313659,61	Геодезический метод	0,10	—
284	432980,61	1313639,94	Геодезический метод	0,10	—
285	432992,47	1313631,31	Геодезический метод	0,10	—
286	433009,02	1313619,28	Геодезический метод	0,10	—
287	433068,35	1313540,09	Геодезический метод	0,10	—
288	433158,46	1313462,13	Геодезический метод	0,10	—
289	433186,30	1313471,51	Геодезический метод	0,10	—
290	433266,18	1313457,49	Геодезический метод	0,10	—
291	433280,85	1313450,95	Геодезический метод	0,10	—
292	433402,95	1313371,53	Геодезический метод	0,10	—
293	433481,28	1313320,58	Геодезический метод	0,10	—
294	433499,91	1313313,03	Геодезический метод	0,10	—
295	433508,50	1313309,55	Геодезический метод	0,10	—
296	433530,28	1313307,81	Геодезический метод	0,10	—
223	433538,48	1313308,36	Геодезический метод	0,10	—
297	427475,36	1316192,20	Геодезический метод	0,10	—
298	427598,17	1316268,25	Геодезический метод	0,10	—
299	427589,54	1316283,05	Геодезический метод	0,10	—
300	427515,35	1316410,35	Геодезический метод	0,10	—
301	427547,54	1316429,11	Геодезический метод	0,10	—
302	427776,14	1316360,11	Геодезический метод	0,10	—
303	427851,42	1316404,10	Геодезический метод	0,10	—
304	427937,36	1316478,35	Геодезический метод	0,10	—
305	427927,66	1316481,29	Геодезический метод	0,10	—
306	427918,23	1316484,15	Геодезический метод	0,10	—
307	427787,21	1316526,10	Геодезический метод	0,10	—
308	427780,97	1316528,10	Геодезический метод	0,10	—
309	427727,02	1316545,91	Геодезический метод	0,10	—
310	427624,18	1316579,86	Геодезический метод	0,10	—
311	427622,04	1316580,57	Геодезический метод	0,10	—
312	427601,92	1316587,21	Геодезический метод	0,10	—
313	427578,64	1316594,89	Геодезический метод	0,10	—
314	427568,06	1316598,39	Геодезический метод	0,10	—
315	427541,71	1316607,08	Геодезический метод	0,10	—
316	427526,52	1316612,10	Геодезический метод	0,10	—
317	427500,29	1316621,03	Геодезический метод	0,10	—
318	427488,00	1316627,31	Геодезический метод	0,10	—
319	427478,12	1316635,60	Геодезический метод	0,10	—
320	427472,60	1316641,15	Геодезический метод	0,10	—
321	427465,26	1316651,99	Геодезический метод	0,10	—
322	427461,43	1316659,47	Геодезический метод	0,10	—
323	427460,25	1316662,79	Геодезический метод	0,10	—
324	427457,32	1316671,02	Геодезический метод	0,10	—
325	427450,05	1316701,73	Геодезический метод	0,10	—
326	427440,88	1316738,28	Геодезический метод	0,10	—
327	427437,42	1316752,10	Геодезический метод	0,10	—
328	427435,29	1316768,12	Геодезический метод	0,10	—

ОПИСАНИЕ МЕСТОПОЛОЖЕНИЯ ГРАНИЦ

Территориальная зона Ж1. Зона застройки индивидуальными жилыми домами

(наименование объекта, местоположение границ которого описано (далее – объект)

Сведения о местоположении границ объекта

1	2	3	4	5	6
329	427436,19	1316778,15	Геодезический метод	0,10	—
330	427436,57	1316782,39	Геодезический метод	0,10	—
331	427439,14	1316794,65	Геодезический метод	0,10	—
332	427442,89	1316806,60	Геодезический метод	0,10	—
333	427448,16	1316823,37	Геодезический метод	0,10	—
334	427449,34	1316827,13	Геодезический метод	0,10	—
335	427451,85	1316844,27	Геодезический метод	0,10	—
336	427454,21	1316852,39	Геодезический метод	0,10	—
337	427455,59	1316857,12	Геодезический метод	0,10	—
338	427456,42	1316859,98	Геодезический метод	0,10	—
339	427462,96	1316882,44	Геодезический метод	0,10	—
340	427463,14	1316883,05	Геодезический метод	0,10	—
341	427481,42	1316945,82	Геодезический метод	0,10	—
342	427366,33	1316691,15	Геодезический метод	0,10	—
343	427256,79	1316724,67	Геодезический метод	0,10	—
344	427242,13	1316702,94	Геодезический метод	0,10	—
345	427221,83	1316667,01	Геодезический метод	0,10	—
346	427207,05	1316642,62	Геодезический метод	0,10	—
347	427199,97	1316630,93	Геодезический метод	0,10	—
348	427195,82	1316627,79	Геодезический метод	0,10	—
349	427161,72	1316588,04	Геодезический метод	0,10	—
350	427125,79	1316564,68	Геодезический метод	0,10	—
351	427121,26	1316561,74	Геодезический метод	0,10	—
352	427074,48	1316531,44	Геодезический метод	0,10	—
353	427041,34	1316511,53	Геодезический метод	0,10	—
354	427023,94	1316501,66	Геодезический метод	0,10	—
355	426999,15	1316486,76	Геодезический метод	0,10	—
356	427009,69	1316469,76	Геодезический метод	0,10	—
357	426960,17	1316440,00	Геодезический метод	0,10	—
358	426949,08	1316433,13	Геодезический метод	0,10	—
359	426860,44	1316379,72	Геодезический метод	0,10	—
360	426856,18	1316375,79	Геодезический метод	0,10	—
361	426739,21	1316307,51	Геодезический метод	0,10	—
362	426729,02	1316321,50	Геодезический метод	0,10	—
363	426721,33	1316316,51	Геодезический метод	0,10	—
364	426703,39	1316306,12	Геодезический метод	0,10	—
365	426677,30	1316289,26	Геодезический метод	0,10	—
366	426662,42	1316273,30	Геодезический метод	0,10	—
367	426654,14	1316264,72	Геодезический метод	0,10	—
368	426642,17	1316241,11	Геодезический метод	0,10	—
369	426626,98	1316204,00	Геодезический метод	0,10	—
370	426625,63	1316196,66	Геодезический метод	0,10	—
371	426646,23	1316187,23	Геодезический метод	0,10	—
372	426623,86	1316115,85	Геодезический метод	0,10	—
373	426605,86	1316122,73	Геодезический метод	0,10	—
374	426601,09	1316107,84	Геодезический метод	0,10	—
375	426585,12	1316059,28	Геодезический метод	0,10	—
376	426578,39	1316038,82	Геодезический метод	0,10	—
377	426569,06	1316008,83	Геодезический метод	0,10	—
378	426566,83	1316001,67	Геодезический метод	0,10	—

ОПИСАНИЕ МЕСТОПОЛОЖЕНИЯ ГРАНИЦ**Территориальная зона Ж1. Зона застройки индивидуальными жилыми домами**

(наименование объекта, местоположение границ которого описано (далее – объект))

Сведения о местоположении границ объекта

1	2	3	4	5	6
379	426560,69	1315982,64	Геодезический метод	0,10	—
380	426553,18	1315958,80	Геодезический метод	0,10	—
381	426542,43	1315925,49	Геодезический метод	0,10	—
382	426534,75	1315901,72	Геодезический метод	0,10	—
383	426524,01	1315868,40	Геодезический метод	0,10	—
384	426513,25	1315835,10	Геодезический метод	0,10	—
385	426511,91	1315830,17	Геодезический метод	0,10	—
386	426508,35	1315817,15	Геодезический метод	0,10	—
387	426503,43	1315818,58	Геодезический метод	0,10	—
388	426501,30	1315813,33	Геодезический метод	0,10	—
389	426488,81	1315784,94	Геодезический метод	0,10	—
390	426494,85	1315778,00	Геодезический метод	0,10	—
391	426484,09	1315744,69	Геодезический метод	0,10	—
392	426532,84	1315708,75	Геодезический метод	0,10	—
393	426646,53	1315624,91	Геодезический метод	0,10	—
394	426664,98	1315637,73	Геодезический метод	0,10	—
395	426698,94	1315661,32	Геодезический метод	0,10	—
396	426679,62	1315679,99	Геодезический метод	0,10	—
397	426674,08	1315685,34	Геодезический метод	0,10	—
398	426659,92	1315697,78	Геодезический метод	0,10	—
399	426647,00	1315702,00	Геодезический метод	0,10	—
400	426601,00	1315715,60	Геодезический метод	0,10	—
401	426586,00	1315702,92	Геодезический метод	0,10	—
402	426565,40	1315730,01	Геодезический метод	0,10	—
403	426562,05	1315735,43	Геодезический метод	0,10	—
404	426560,59	1315738,09	Геодезический метод	0,10	—
405	426554,21	1315736,77	Геодезический метод	0,10	—
406	426552,96	1315736,86	Геодезический метод	0,10	—
407	426552,39	1315739,98	Геодезический метод	0,10	—
408	426552,45	1315746,29	Геодезический метод	0,10	—
409	426553,27	1315749,43	Геодезический метод	0,10	—
410	426560,11	1315770,79	Геодезический метод	0,10	—
411	426566,88	1315792,91	Геодезический метод	0,10	—
412	426596,93	1315890,18	Геодезический метод	0,10	—
413	426697,87	1315861,69	Геодезический метод	0,10	—
414	426707,25	1315861,64	Геодезический метод	0,10	—
415	426921,04	1315858,98	Геодезический метод	0,10	—
416	426936,90	1315827,36	Геодезический метод	0,10	—
417	427055,63	1315870,68	Геодезический метод	0,10	—
418	427140,72	1315924,02	Геодезический метод	0,10	—
419	427121,67	1315973,55	Геодезический метод	0,10	—
420	427186,97	1316103,83	Геодезический метод	0,10	—
421	427446,79	1316229,78	Геодезический метод	0,10	—
297	427475,36	1316192,20	Геодезический метод	0,10	—
422	429406,11	1316798,34	Геодезический метод	0,10	—
423	429415,92	1316832,96	Геодезический метод	0,10	—
424	429422,41	1316855,16	Геодезический метод	0,10	—
425	429422,92	1316857,05	Геодезический метод	0,10	—
426	429418,83	1316881,97	Геодезический метод	0,10	—

ОПИСАНИЕ МЕСТОПОЛОЖЕНИЯ ГРАНИЦ

Территориальная зона Ж1. Зона застройки индивидуальными жилыми домами

(наименование объекта, местоположение границ которого описано (далее – объект)

Сведения о местоположении границ объекта

1	2	3	4	5	6
427	429414,58	1316906,64	Геодезический метод	0,10	—
428	429410,44	1316931,06	Геодезический метод	0,10	—
429	429405,21	1316971,73	Геодезический метод	0,10	—
430	429342,20	1316960,47	Геодезический метод	0,10	—
431	429322,87	1316957,15	Геодезический метод	0,10	—
432	429277,12	1316948,66	Геодезический метод	0,10	—
433	429263,95	1316946,33	Геодезический метод	0,10	—
434	429223,34	1316937,97	Геодезический метод	0,10	—
435	429200,30	1316934,09	Геодезический метод	0,10	—
436	429205,87	1316896,57	Геодезический метод	0,10	—
437	429229,90	1316900,61	Геодезический метод	0,10	—
438	429231,38	1316892,14	Геодезический метод	0,10	—
439	429250,73	1316895,73	Геодезический метод	0,10	—
440	429251,19	1316895,82	Геодезический метод	0,10	—
441	429266,43	1316898,65	Геодезический метод	0,10	—
442	429348,95	1316871,50	Геодезический метод	0,10	—
443	429343,31	1316850,30	Геодезический метод	0,10	—
444	429348,74	1316848,69	Геодезический метод	0,10	—
445	429338,95	1316814,02	Геодезический метод	0,10	—
446	429377,23	1316804,20	Геодезический метод	0,10	—
422	429406,11	1316798,34	Геодезический метод	0,10	—
447	431299,96	1314622,93	Геодезический метод	0,10	—
448	431330,46	1314766,73	Геодезический метод	0,10	—
449	431337,07	1314836,50	Геодезический метод	0,10	—
450	431342,37	1314920,79	Геодезический метод	0,10	—
451	431342,52	1314943,63	Геодезический метод	0,10	—
452	431343,34	1315066,95	Геодезический метод	0,10	—
453	431293,08	1315080,45	Геодезический метод	0,10	—
454	431273,25	1315025,87	Геодезический метод	0,10	—
455	431230,54	1314931,89	Геодезический метод	0,10	—
456	431208,38	1314879,20	Геодезический метод	0,10	—
457	431201,26	1314862,25	Геодезический метод	0,10	—
458	431200,80	1314860,24	Геодезический метод	0,10	—
459	431196,58	1314850,19	Геодезический метод	0,10	—
460	431135,73	1314749,23	Геодезический метод	0,10	—
461	431127,47	1314739,63	Геодезический метод	0,10	—
462	431114,68	1314743,39	Геодезический метод	0,10	—
463	431099,88	1314715,90	Геодезический метод	0,10	—
464	431091,21	1314699,61	Геодезический метод	0,10	—
465	431081,24	1314677,14	Геодезический метод	0,10	—
466	431079,45	1314665,52	Геодезический метод	0,10	—
467	431093,82	1314660,13	Геодезический метод	0,10	—
468	431096,28	1314654,10	Геодезический метод	0,10	—
469	431178,10	1314600,20	Геодезический метод	0,10	—
447	431299,96	1314622,93	Геодезический метод	0,10	—
470	430865,38	1316232,37	Геодезический метод	0,10	—
471	430826,64	1316713,70	Геодезический метод	0,10	—
472	430605,03	1316660,36	Геодезический метод	0,10	—

ОПИСАНИЕ МЕСТОПОЛОЖЕНИЯ ГРАНИЦ

Территориальная зона Ж1. Зона застройки индивидуальными жилыми домами

(наименование объекта, местоположение границ которого описано (далее – объект)

Сведения о местоположении границ объекта

1	2	3	4	5	6
473	430525,67	1316646,31	Геодезический метод	0,10	—
474	430519,71	1316645,26	Геодезический метод	0,10	—
475	430318,01	1316609,56	Геодезический метод	0,10	—
476	430309,75	1316319,36	Геодезический метод	0,10	—
477	430330,71	1316301,58	Геодезический метод	0,10	—
478	430529,59	1316306,33	Геодезический метод	0,10	—
479	430537,43	1316306,52	Геодезический метод	0,10	—
480	430543,43	1316306,66	Геодезический метод	0,10	—
481	430786,64	1316281,26	Геодезический метод	0,10	—
482	430792,99	1316230,46	Геодезический метод	0,10	—
470	430865,38	1316232,37	Геодезический метод	0,10	—
483	431154,36	1316307,26	Геодезический метод	0,10	—
484	431153,01	1316316,97	Геодезический метод	0,10	—
485	431112,25	1316608,48	Геодезический метод	0,10	—
486	431088,79	1316776,25	Геодезический метод	0,10	—
487	430842,69	1316717,81	Геодезический метод	0,10	—
488	430879,52	1316226,32	Геодезический метод	0,10	—
489	430969,40	1316238,17	Геодезический метод	0,10	—
490	430972,65	1316239,17	Геодезический метод	0,10	—
491	430994,57	1316245,88	Геодезический метод	0,10	—
492	431034,52	1316261,15	Геодезический метод	0,10	—
493	431050,23	1316267,05	Геодезический метод	0,10	—
494	431127,58	1316296,75	Геодезический метод	0,10	—
495	431152,34	1316306,26	Геодезический метод	0,10	—
483	431154,36	1316307,26	Геодезический метод	0,10	—
496	430765,56	1316708,05	Геодезический метод	0,10	—
497	430820,69	1316724,28	Геодезический метод	0,10	—
498	430804,16	1316793,68	Геодезический метод	0,10	—
499	430801,64	1316804,29	Геодезический метод	0,10	—
500	430768,50	1316888,06	Геодезический метод	0,10	—
501	430758,17	1316914,19	Геодезический метод	0,10	—
502	430737,85	1317112,00	Геодезический метод	0,10	—
503	430734,76	1317111,25	Геодезический метод	0,10	—
504	430702,47	1317103,49	Геодезический метод	0,10	—
505	430589,89	1317076,44	Геодезический метод	0,10	—
506	430330,07	1317034,74	Геодезический метод	0,10	—
507	430323,38	1316874,61	Геодезический метод	0,10	—
508	430321,14	1316631,75	Геодезический метод	0,10	—
509	430469,94	1316652,60	Геодезический метод	0,10	—
510	430532,71	1316661,40	Геодезический метод	0,10	—
511	430585,08	1316667,03	Геодезический метод	0,10	—
512	430610,80	1316672,59	Геодезический метод	0,10	—
513	430628,32	1316676,38	Геодезический метод	0,10	—
514	430680,57	1316687,69	Геодезический метод	0,10	—
496	430765,56	1316708,05	Геодезический метод	0,10	—
515	430737,70	1317127,39	Геодезический метод	0,10	—
516	430686,90	1317575,70	Геодезический метод	0,10	—

ОПИСАНИЕ МЕСТОПОЛОЖЕНИЯ ГРАНИЦ

Территориальная зона Ж1. Зона застройки индивидуальными жилыми домами

(наименование объекта, местоположение границ которого описано (далее – объект)

Сведения о местоположении границ объекта

1	2	3	4	5	6
517	430349,72	1317529,35	Геодезический метод	0,10	—
518	430329,40	1317053,73	Геодезический метод	0,10	—
519	430564,35	1317084,85	Геодезический метод	0,10	—
515	430737,70	1317127,39	Геодезический метод	0,10	—
520	431086,90	1316790,71	Геодезический метод	0,10	—
521	431081,18	1316823,22	Геодезический метод	0,10	—
522	431065,30	1316882,37	Геодезический метод	0,10	—
523	431064,70	1316884,59	Геодезический метод	0,10	—
524	431060,61	1316899,82	Геодезический метод	0,10	—
525	431058,56	1316909,40	Геодезический метод	0,10	—
526	430988,42	1316881,45	Геодезический метод	0,10	—
527	430987,68	1316883,05	Геодезический метод	0,10	—
528	430981,01	1316901,23	Геодезический метод	0,10	—
529	430975,43	1316900,03	Геодезический метод	0,10	—
530	430975,22	1316901,00	Геодезический метод	0,10	—
531	430968,54	1316899,57	Геодезический метод	0,10	—
532	430960,93	1316897,94	Геодезический метод	0,10	—
533	430960,77	1316898,69	Геодезический метод	0,10	—
534	430958,67	1316898,06	Геодезический метод	0,10	—
535	430958,66	1316902,68	Геодезический метод	0,10	—
536	430953,52	1316921,04	Геодезический метод	0,10	—
537	430953,48	1316921,17	Геодезический метод	0,10	—
538	430950,56	1316929,80	Геодезический метод	0,10	—
539	430950,21	1316930,85	Геодезический метод	0,10	—
540	430949,39	1316933,27	Геодезический метод	0,10	—
541	430948,27	1316936,58	Геодезический метод	0,10	—
542	430943,82	1316954,87	Геодезический метод	0,10	—
543	430942,39	1316961,12	Геодезический метод	0,10	—
544	430938,48	1316978,17	Геодезический метод	0,10	—
545	430938,09	1316979,89	Геодезический метод	0,10	—
546	430933,31	1317005,43	Геодезический метод	0,10	—
547	430933,07	1317006,71	Геодезический метод	0,10	—
548	430932,85	1317007,73	Геодезический метод	0,10	—
549	430932,02	1317011,50	Геодезический метод	0,10	—
550	430949,87	1317020,69	Геодезический метод	0,10	—
551	430963,88	1317027,90	Геодезический метод	0,10	—
552	430973,81	1317035,23	Геодезический метод	0,10	—
553	430986,69	1317044,74	Геодезический метод	0,10	—
554	431029,91	1317055,37	Геодезический метод	0,10	—
555	431021,45	1317101,26	Геодезический метод	0,10	—
556	431017,81	1317111,75	Геодезический метод	0,10	—
557	431013,85	1317116,14	Геодезический метод	0,10	—
558	431011,68	1317118,54	Геодезический метод	0,10	—
559	431000,20	1317126,32	Геодезический метод	0,10	—
560	430990,09	1317129,01	Геодезический метод	0,10	—
561	430935,77	1317126,53	Геодезический метод	0,10	—
562	430903,05	1317157,54	Геодезический метод	0,10	—
563	430898,54	1317204,52	Геодезический метод	0,10	—
564	430894,72	1317244,35	Геодезический метод	0,10	—

ОПИСАНИЕ МЕСТОПОЛОЖЕНИЯ ГРАНИЦ

Территориальная зона Ж1. Зона застройки индивидуальными жилыми домами

(наименование объекта, местоположение границ которого описано (далее – объект)

Сведения о местоположении границ объекта

1	2	3	4	5	6
565	430886,94	1317304,42	Геодезический метод	0,10	—
566	430847,93	1317605,64	Геодезический метод	0,10	—
567	430842,26	1317649,44	Геодезический метод	0,10	—
568	430840,35	1317664,22	Геодезический метод	0,10	—
569	430823,94	1317826,15	Геодезический метод	0,10	—
570	430707,47	1317813,97	Геодезический метод	0,10	—
571	430714,89	1317728,40	Геодезический метод	0,10	—
572	430730,32	1317550,38	Геодезический метод	0,10	—
573	430737,19	1317471,16	Геодезический метод	0,10	—
574	430748,12	1317345,06	Геодезический метод	0,10	—
575	430768,00	1317115,72	Геодезический метод	0,10	—
576	430776,41	1317018,67	Геодезический метод	0,10	—
577	430777,32	1317008,16	Геодезический метод	0,10	—
578	430769,07	1316932,00	Геодезический метод	0,10	—
579	430780,62	1316896,36	Геодезический метод	0,10	—
580	430794,61	1316853,20	Геодезический метод	0,10	—
581	430834,26	1316730,92	Геодезический метод	0,10	—
582	430968,68	1316762,73	Геодезический метод	0,10	—
583	430970,95	1316763,27	Геодезический метод	0,10	—
520	431086,90	1316790,71	Геодезический метод	0,10	—
584	430661,29	1318796,13	Геодезический метод	0,10	—
585	430656,59	1318837,84	Геодезический метод	0,10	—
586	430656,57	1318838,00	Геодезический метод	0,10	—
587	430653,04	1318869,37	Геодезический метод	0,10	—
588	430566,06	1319712,47	Геодезический метод	0,10	—
589	430109,71	1319570,22	Геодезический метод	0,10	—
590	430216,34	1318814,22	Геодезический метод	0,10	—
591	430226,46	1318742,43	Геодезический метод	0,10	—
592	430236,07	1318743,37	Геодезический метод	0,10	—
593	430241,23	1318743,88	Геодезический метод	0,10	—
594	430293,46	1318750,40	Геодезический метод	0,10	—
595	430339,45	1318756,11	Геодезический метод	0,10	—
596	430385,44	1318761,81	Геодезический метод	0,10	—
597	430409,73	1318764,86	Геодезический метод	0,10	—
598	430451,11	1318769,76	Геодезический метод	0,10	—
599	430469,50	1318772,16	Геодезический метод	0,10	—
600	430490,15	1318774,86	Геодезический метод	0,10	—
601	430521,01	1318778,34	Геодезический метод	0,10	—
602	430531,03	1318779,61	Геодезический метод	0,10	—
603	430606,80	1318789,22	Геодезический метод	0,10	—
584	430661,29	1318796,13	Геодезический метод	0,10	—
604	430315,92	1317296,83	Геодезический метод	0,10	—
605	430321,79	1317540,86	Геодезический метод	0,10	—
606	430322,20	1317558,16	Геодезический метод	0,10	—
607	430323,64	1317617,85	Геодезический метод	0,10	—
608	430323,92	1317629,68	Геодезический метод	0,10	—
609	430314,71	1317710,22	Геодезический метод	0,10	—
610	429959,75	1317669,58	Геодезический метод	0,10	—

ОПИСАНИЕ МЕСТОПОЛОЖЕНИЯ ГРАНИЦ

Территориальная зона Ж1. Зона застройки индивидуальными жилыми домами

(наименование объекта, местоположение границ которого описано (далее – объект))

Сведения о местоположении границ объекта

1	2	3	4	5	6
611	430008,54	1317257,68	Геодезический метод	0,10	—
612	430315,88	1317294,93	Геодезический метод	0,10	—
604	430315,92	1317296,83	Геодезический метод	0,10	—
613	430295,52	1316711,78	Геодезический метод	0,10	—
614	430306,95	1317159,24	Геодезический метод	0,10	—
615	430055,49	1317099,55	Геодезический метод	0,10	—
616	430091,80	1316585,11	Геодезический метод	0,10	—
617	430294,88	1316622,38	Геодезический метод	0,10	—
613	430295,52	1316711,78	Геодезический метод	0,10	—
618	430292,76	1316326,60	Геодезический метод	0,10	—
619	430294,76	1316605,44	Геодезический метод	0,10	—
620	430109,83	1316572,71	Геодезический метод	0,10	—
621	430092,89	1316569,71	Геодезический метод	0,10	—
622	430102,56	1316432,72	Геодезический метод	0,10	—
623	430103,62	1316421,01	Геодезический метод	0,10	—
624	430113,00	1316378,32	Геодезический метод	0,10	—
625	430116,03	1316375,25	Геодезический метод	0,10	—
626	430126,23	1316364,94	Геодезический метод	0,10	—
627	430131,30	1316359,80	Геодезический метод	0,10	—
628	430134,04	1316357,03	Геодезический метод	0,10	—
629	430137,81	1316353,21	Геодезический метод	0,10	—
630	430153,11	1316337,73	Геодезический метод	0,10	—
631	430150,66	1316327,25	Геодезический метод	0,10	—
632	430147,93	1316315,58	Геодезический метод	0,10	—
633	430168,52	1316309,70	Геодезический метод	0,10	—
634	430172,33	1316308,62	Геодезический метод	0,10	—
635	430182,48	1316305,72	Геодезический метод	0,10	—
636	430203,30	1316299,78	Геодезический метод	0,10	—
637	430213,85	1316296,77	Геодезический метод	0,10	—
638	430238,45	1316289,76	Геодезический метод	0,10	—
639	430244,92	1316287,91	Геодезический метод	0,10	—
640	430277,77	1316278,54	Геодезический метод	0,10	—
641	430284,71	1316276,56	Геодезический метод	0,10	—
642	430286,29	1316276,11	Геодезический метод	0,10	—
643	430286,64	1316278,49	Геодезический метод	0,10	—
644	430292,71	1316319,94	Геодезический метод	0,10	—
618	430292,76	1316326,60	Геодезический метод	0,10	—
645	430045,49	1316661,17	Геодезический метод	0,10	—
646	430055,87	1316662,20	Геодезический метод	0,10	—
647	430075,43	1316664,17	Геодезический метод	0,10	—
648	430075,45	1316663,84	Геодезический метод	0,10	—
649	430076,57	1316664,02	Геодезический метод	0,10	—
650	430067,14	1316770,92	Геодезический метод	0,10	—
651	430051,26	1316951,04	Геодезический метод	0,10	—
652	430041,30	1317064,03	Геодезический метод	0,10	—
653	430014,17	1317078,29	Геодезический метод	0,10	—
654	429977,76	1317001,48	Геодезический метод	0,10	—

ОПИСАНИЕ МЕСТОПОЛОЖЕНИЯ ГРАНИЦ

Территориальная зона Ж1. Зона застройки индивидуальными жилыми домами

(наименование объекта, местоположение границ которого описано (далее – объект)

Сведения о местоположении границ объекта

1	2	3	4	5	6
655	429950,14	1316887,53	Геодезический метод	0,10	—
656	429901,69	1316687,64	Геодезический метод	0,10	—
657	429898,25	1316674,81	Геодезический метод	0,10	—
658	429847,48	1316485,21	Геодезический метод	0,10	—
659	429827,06	1316417,84	Геодезический метод	0,10	—
660	429912,16	1316394,09	Геодезический метод	0,10	—
661	429912,41	1316394,84	Геодезический метод	0,10	—
662	429912,93	1316394,75	Геодезический метод	0,10	—
663	429914,95	1316400,37	Геодезический метод	0,10	—
664	429921,02	1316429,21	Геодезический метод	0,10	—
665	429920,04	1316429,37	Геодезический метод	0,10	—
666	429922,69	1316442,23	Геодезический метод	0,10	—
667	429922,28	1316442,25	Геодезический метод	0,10	—
668	429916,65	1316443,61	Геодезический метод	0,10	—
669	429914,42	1316449,10	Геодезический метод	0,10	—
670	429913,14	1316455,02	Геодезический метод	0,10	—
671	429907,58	1316457,18	Геодезический метод	0,10	—
672	429901,89	1316459,36	Геодезический метод	0,10	—
673	429891,88	1316462,22	Геодезический метод	0,10	—
674	429883,83	1316464,53	Геодезический метод	0,10	—
675	429886,58	1316474,55	Геодезический метод	0,10	—
676	429892,40	1316495,93	Геодезический метод	0,10	—
677	429893,64	1316500,51	Геодезический метод	0,10	—
678	429892,55	1316502,98	Геодезический метод	0,10	—
679	429894,28	1316509,16	Геодезический метод	0,10	—
680	429897,47	1316520,62	Геодезический метод	0,10	—
681	429925,51	1316513,26	Геодезический метод	0,10	—
682	429937,04	1316510,45	Геодезический метод	0,10	—
683	429938,02	1316513,40	Геодезический метод	0,10	—
684	429943,51	1316533,43	Геодезический метод	0,10	—
685	429955,64	1316582,57	Геодезический метод	0,10	—
686	429955,63	1316582,84	Геодезический метод	0,10	—
687	429988,59	1316574,39	Геодезический метод	0,10	—
688	429988,56	1316575,85	Геодезический метод	0,10	—
689	429992,25	1316575,91	Геодезический метод	0,10	—
690	429992,27	1316574,17	Геодезический метод	0,10	—
691	429998,87	1316573,76	Геодезический метод	0,10	—
692	429996,29	1316585,68	Геодезический метод	0,10	—
693	429994,55	1316594,25	Геодезический метод	0,10	—
694	429998,15	1316620,58	Геодезический метод	0,10	—
695	430010,67	1316620,29	Геодезический метод	0,10	—
696	430014,44	1316614,00	Геодезический метод	0,10	—
697	430016,03	1316612,22	Геодезический метод	0,10	—
698	430020,19	1316616,65	Геодезический метод	0,10	—
699	430020,12	1316633,88	Геодезический метод	0,10	—
700	430020,39	1316651,47	Геодезический метод	0,10	—
645	430045,49	1316661,17	Геодезический метод	0,10	—
701	429527,94	1315991,10	Геодезический метод	0,10	—
702	429609,75	1316301,46	Геодезический метод	0,10	—

ОПИСАНИЕ МЕСТОПОЛОЖЕНИЯ ГРАНИЦ

Территориальная зона Ж1. Зона застройки индивидуальными жилыми домами

(наименование объекта, местоположение границ которого описано (далее – объект)

Сведения о местоположении границ объекта

1	2	3	4	5	6
703	429644,62	1316455,26	Геодезический метод	0,10	—
704	429643,20	1316455,68	Геодезический метод	0,10	—
705	429627,09	1316460,38	Геодезический метод	0,10	—
706	429223,71	1316578,17	Геодезический метод	0,10	—
707	429211,43	1316483,77	Геодезический метод	0,10	—
708	429157,03	1316089,42	Геодезический метод	0,10	—
709	429201,98	1316077,50	Геодезический метод	0,10	—
710	429198,90	1316065,60	Геодезический метод	0,10	—
711	429196,43	1316058,26	Геодезический метод	0,10	—
712	429194,17	1316048,91	Геодезический метод	0,10	—
713	429190,98	1316035,83	Геодезический метод	0,10	—
714	429188,02	1316023,95	Геодезический метод	0,10	—
715	429182,66	1316003,46	Геодезический метод	0,10	—
716	429177,07	1315981,16	Геодезический метод	0,10	—
717	429199,10	1315974,07	Геодезический метод	0,10	—
718	429218,99	1315968,51	Геодезический метод	0,10	—
719	429240,81	1315962,57	Геодезический метод	0,10	—
720	429258,72	1315958,89	Геодезический метод	0,10	—
721	429292,41	1315950,43	Геодезический метод	0,10	—
722	429302,03	1315948,01	Геодезический метод	0,10	—
723	429317,52	1315944,00	Геодезический метод	0,10	—
724	429337,15	1315939,34	Геодезический метод	0,10	—
725	429357,34	1315934,44	Геодезический метод	0,10	—
726	429366,11	1315932,89	Геодезический метод	0,10	—
727	429370,72	1315931,35	Геодезический метод	0,10	—
728	429402,54	1315923,95	Геодезический метод	0,10	—
729	429405,27	1315925,43	Геодезический метод	0,10	—
730	429405,46	1315924,50	Геодезический метод	0,10	—
731	429434,35	1315916,56	Геодезический метод	0,10	—
732	429435,03	1315917,80	Геодезический метод	0,10	—
733	429439,36	1315916,66	Геодезический метод	0,10	—
734	429439,28	1315916,33	Геодезический метод	0,10	—
735	429439,55	1315916,20	Геодезический метод	0,10	—
736	429439,25	1315914,96	Геодезический метод	0,10	—
737	429445,96	1315913,28	Геодезический метод	0,10	—
738	429446,14	1315914,04	Геодезический метод	0,10	—
739	429501,96	1315900,41	Геодезический метод	0,10	—
740	429515,80	1315955,45	Геодезический метод	0,10	—
741	429516,33	1315955,31	Геодезический метод	0,10	—
742	429522,12	1315980,49	Геодезический метод	0,10	—
701	429527,94	1315991,10	Геодезический метод	0,10	—
743	428918,31	1315606,19	Геодезический метод	0,10	—
744	428967,66	1315692,88	Геодезический метод	0,10	—
745	428974,93	1315787,16	Геодезический метод	0,10	—
746	429070,76	1315785,51	Геодезический метод	0,10	—
747	429113,54	1315885,87	Геодезический метод	0,10	—
748	428998,56	1315893,26	Геодезический метод	0,10	—
749	428831,35	1315916,02	Геодезический метод	0,10	—
750	428822,02	1316154,90	Геодезический метод	0,10	—

ОПИСАНИЕ МЕСТОПОЛОЖЕНИЯ ГРАНИЦ

Территориальная зона Ж1. Зона застройки индивидуальными жилыми домами

(наименование объекта, местоположение границ которого описано (далее – объект))

Сведения о местоположении границ объекта

1	2	3	4	5	6
751	428813,52	1316156,96	Геодезический метод	0,10	—
752	428800,59	1316157,55	Геодезический метод	0,10	—
753	428724,13	1316161,00	Геодезический метод	0,10	—
754	428702,65	1316161,97	Геодезический метод	0,10	—
755	428651,36	1316162,67	Геодезический метод	0,10	—
756	428557,50	1316163,94	Геодезический метод	0,10	—
757	428398,90	1316166,10	Геодезический метод	0,10	—
758	428394,28	1315963,18	Геодезический метод	0,10	—
759	428391,04	1315820,95	Геодезический метод	0,10	—
760	428390,69	1315805,55	Геодезический метод	0,10	—
761	428413,16	1315804,85	Геодезический метод	0,10	—
762	428411,04	1315658,38	Геодезический метод	0,10	—
763	428566,83	1315637,64	Геодезический метод	0,10	—
764	428658,37	1315578,58	Геодезический метод	0,10	—
765	428881,68	1315547,89	Геодезический метод	0,10	—
743	428918,31	1315606,19	Геодезический метод	0,10	—
766	429577,94	1315512,93	Геодезический метод	0,10	—
767	429616,58	1315653,79	Геодезический метод	0,10	—
768	429664,99	1315845,37	Геодезический метод	0,10	—
769	429528,80	1315880,00	Геодезический метод	0,10	—
770	429374,46	1315916,19	Геодезический метод	0,10	—
771	429346,46	1315922,64	Геодезический метод	0,10	—
772	429321,16	1315928,51	Геодезический метод	0,10	—
773	429313,08	1315930,49	Геодезический метод	0,10	—
774	429305,23	1315932,38	Геодезический метод	0,10	—
775	429289,14	1315936,19	Геодезический метод	0,10	—
776	429252,58	1315944,57	Геодезический метод	0,10	—
777	429235,27	1315949,57	Геодезический метод	0,10	—
778	429217,18	1315954,94	Геодезический метод	0,10	—
779	429202,13	1315958,66	Геодезический метод	0,10	—
780	429188,93	1315961,72	Геодезический метод	0,10	—
781	429171,82	1315966,62	Геодезический метод	0,10	—
782	429160,89	1315947,71	Геодезический метод	0,10	—
783	429152,95	1315933,59	Геодезический метод	0,10	—
784	429143,18	1315916,43	Геодезический метод	0,10	—
785	429132,10	1315887,96	Геодезический метод	0,10	—
786	429126,40	1315877,67	Геодезический метод	0,10	—
787	429121,48	1315866,34	Геодезический метод	0,10	—
788	429092,22	1315806,89	Геодезический метод	0,10	—
789	429080,39	1315780,25	Геодезический метод	0,10	—
790	429076,24	1315771,31	Геодезический метод	0,10	—
791	429073,07	1315760,55	Геодезический метод	0,10	—
792	429074,45	1315754,74	Геодезический метод	0,10	—
793	429098,22	1315744,17	Геодезический метод	0,10	—
794	429143,74	1315723,93	Геодезический метод	0,10	—
795	429181,10	1315707,32	Геодезический метод	0,10	—
796	429169,06	1315692,07	Геодезический метод	0,10	—
797	429218,17	1315648,26	Геодезический метод	0,10	—
798	429209,81	1315634,38	Геодезический метод	0,10	—

ОПИСАНИЕ МЕСТОПОЛОЖЕНИЯ ГРАНИЦ

Территориальная зона Ж1. Зона застройки индивидуальными жилыми домами

(наименование объекта, местоположение границ которого описано (далее – объект)

Сведения о местоположении границ объекта

1	2	3	4	5	6
799	429205,41	1315627,11	Геодезический метод	0,10	—
800	429205,40	1315627,09	Геодезический метод	0,10	—
801	429187,86	1315599,19	Геодезический метод	0,10	—
802	429176,68	1315583,61	Геодезический метод	0,10	—
803	429252,78	1315468,09	Геодезический метод	0,10	—
804	429414,81	1315372,44	Геодезический метод	0,10	—
805	429418,85	1315370,98	Геодезический метод	0,10	—
806	429553,77	1315426,60	Геодезический метод	0,10	—
766	429577,94	1315512,93	Геодезический метод	0,10	—
807	428293,43	1315567,99	Геодезический метод	0,10	—
808	428276,76	1315603,18	Геодезический метод	0,10	—
809	428188,87	1315573,02	Геодезический метод	0,10	—
810	428200,78	1315553,15	Геодезический метод	0,10	—
811	428229,70	1315508,59	Геодезический метод	0,10	—
807	428293,43	1315567,99	Геодезический метод	0,10	—
812	429146,79	1316095,17	Геодезический метод	0,10	—
813	429159,07	1316163,33	Геодезический метод	0,10	—
814	429185,32	1316363,14	Геодезический метод	0,10	—
815	429210,29	1316582,85	Геодезический метод	0,10	—
816	429097,26	1316618,84	Геодезический метод	0,10	—
817	428896,18	1316672,60	Геодезический метод	0,10	—
818	428750,37	1316713,40	Геодезический метод	0,10	—
819	428750,88	1316715,45	Геодезический метод	0,10	—
820	428706,98	1316727,89	Геодезический метод	0,10	—
821	428706,39	1316725,71	Геодезический метод	0,10	—
822	428701,02	1316727,21	Геодезический метод	0,10	—
823	428501,74	1316784,31	Геодезический метод	0,10	—
824	428442,26	1316508,64	Геодезический метод	0,10	—
825	428442,26	1316190,61	Геодезический метод	0,10	—
826	428743,35	1316181,93	Геодезический метод	0,10	—
827	428809,50	1316180,02	Геодезический метод	0,10	—
828	428854,10	1316168,80	Геодезический метод	0,10	—
812	429146,79	1316095,17	Геодезический метод	0,10	—
829	429903,54	1316753,81	Геодезический метод	0,10	—
830	429969,58	1317022,10	Геодезический метод	0,10	—
831	429972,82	1317029,82	Геодезический метод	0,10	—
832	429990,79	1317072,64	Геодезический метод	0,10	—
833	429572,47	1317389,46	Геодезический метод	0,10	—
834	429559,42	1317408,88	Геодезический метод	0,10	—
835	429539,57	1317405,18	Геодезический метод	0,10	—
836	429522,90	1317375,02	Геодезический метод	0,10	—
837	429417,86	1316991,63	Геодезический метод	0,10	—
838	429432,15	1316885,80	Геодезический метод	0,10	—
839	429463,48	1316860,18	Геодезический метод	0,10	—
829	429903,54	1316753,81	Геодезический метод	0,10	—
840	429997,94	1317109,60	Геодезический метод	0,10	—

ОПИСАНИЕ МЕСТОПОЛОЖЕНИЯ ГРАНИЦ

Территориальная зона Ж1. Зона застройки индивидуальными жилыми домами

(наименование объекта, местоположение границ которого описано (далее – объект)

Сведения о местоположении границ объекта

1	2	3	4	5	6
841	429997,40	1317118,07	Геодезический метод	0,10	—
842	429996,25	1317135,91	Геодезический метод	0,10	—
843	429996,21	1317136,46	Геодезический метод	0,10	—
844	429996,10	1317138,16	Геодезический метод	0,10	—
845	429995,93	1317140,77	Геодезический метод	0,10	—
846	429995,80	1317142,82	Геодезический метод	0,10	—
847	429995,49	1317147,66	Геодезический метод	0,10	—
848	429995,09	1317153,75	Геодезический метод	0,10	—
849	429994,82	1317158,05	Геодезический метод	0,10	—
850	429993,71	1317175,09	Геодезический метод	0,10	—
851	429993,26	1317182,12	Геодезический метод	0,10	—
852	429992,08	1317200,39	Геодезический метод	0,10	—
853	429991,79	1317204,95	Геодезический метод	0,10	—
854	429990,17	1317229,98	Геодезический метод	0,10	—
855	429987,26	1317256,34	Геодезический метод	0,10	—
856	429985,41	1317273,15	Геодезический метод	0,10	—
857	429974,31	1317373,75	Геодезический метод	0,10	—
858	429966,50	1317444,56	Геодезический метод	0,10	—
859	429964,08	1317466,45	Геодезический метод	0,10	—
860	429961,43	1317490,49	Геодезический метод	0,10	—
861	429955,92	1317540,44	Геодезический метод	0,10	—
862	429952,00	1317575,99	Геодезический метод	0,10	—
863	429951,69	1317578,76	Геодезический метод	0,10	—
864	429942,35	1317663,47	Геодезический метод	0,10	—
865	429939,01	1317663,11	Геодезический метод	0,10	—
866	429864,59	1317655,04	Геодезический метод	0,10	—
867	429845,98	1317653,02	Геодезический метод	0,10	—
868	429784,20	1317646,32	Геодезический метод	0,10	—
869	429736,11	1317641,10	Геодезический метод	0,10	—
870	429688,32	1317635,92	Геодезический метод	0,10	—
871	429622,05	1317628,73	Геодезический метод	0,10	—
872	429577,40	1317623,89	Геодезический метод	0,10	—
873	429553,52	1317621,30	Геодезический метод	0,10	—
874	429550,38	1317620,96	Геодезический метод	0,10	—
875	429575,07	1317423,73	Геодезический метод	0,10	—
876	429587,38	1317403,86	Геодезический метод	0,10	—
877	429669,91	1317340,45	Геодезический метод	0,10	—
878	429706,39	1317312,42	Геодезический метод	0,10	—
879	429973,70	1317107,04	Геодезический метод	0,10	—
880	429997,94	1317109,60	Геодезический метод	0,10	—
880	429941,96	1317690,93	Геодезический метод	0,10	—
881	429904,13	1317996,57	Геодезический метод	0,10	—
882	429870,07	1317992,52	Геодезический метод	0,10	—
883	429845,43	1318193,94	Геодезический метод	0,10	—
884	429839,14	1318197,52	Геодезический метод	0,10	—
885	429769,49	1318237,19	Геодезический метод	0,10	—
886	429679,35	1318285,75	Геодезический метод	0,10	—
887	429673,73	1318278,88	Геодезический метод	0,10	—
888	429669,61	1318273,85	Геодезический метод	0,10	—

ОПИСАНИЕ МЕСТОПОЛОЖЕНИЯ ГРАНИЦ

Территориальная зона Ж1. Зона застройки индивидуальными жилыми домами

(наименование объекта, местоположение границ которого описано (далее – объект)

Сведения о местоположении границ объекта

1	2	3	4	5	6
889	429649,07	1318245,00	Геодезический метод	0,10	—
890	429624,81	1318210,93	Геодезический метод	0,10	—
891	429586,41	1318143,15	Геодезический метод	0,10	—
892	429558,43	1318093,78	Геодезический метод	0,10	—
893	429477,50	1317950,93	Геодезический метод	0,10	—
894	429460,85	1317921,54	Геодезический метод	0,10	—
895	429460,71	1317921,30	Геодезический метод	0,10	—
896	429460,64	1317921,17	Геодезический метод	0,10	—
897	429460,48	1317920,90	Геодезический метод	0,10	—
898	429446,37	1317896,00	Геодезический метод	0,10	—
899	429387,97	1317792,92	Геодезический метод	0,10	—
900	429379,10	1317777,26	Геодезический метод	0,10	—
901	429378,38	1317775,99	Геодезический метод	0,10	—
902	429374,24	1317768,69	Геодезический метод	0,10	—
903	429370,65	1317762,34	Геодезический метод	0,10	—
904	429335,65	1317700,57	Геодезический метод	0,10	—
905	429334,09	1317697,81	Геодезический метод	0,10	—
906	429446,85	1317631,97	Геодезический метод	0,10	—
880	429941,96	1317690,93	Геодезический метод	0,10	—
907	429423,52	1317074,42	Геодезический метод	0,10	—
908	429507,94	1317383,59	Геодезический метод	0,10	—
909	429531,08	1317425,50	Геодезический метод	0,10	—
910	429553,57	1317429,47	Геодезический метод	0,10	—
911	429529,57	1317618,71	Геодезический метод	0,10	—
912	429523,15	1317618,01	Геодезический метод	0,10	—
913	429462,94	1317611,48	Геодезический метод	0,10	—
914	429448,79	1317618,66	Геодезический метод	0,10	—
915	429413,23	1317636,72	Геодезический метод	0,10	—
916	429354,62	1317666,49	Геодезический метод	0,10	—
917	429324,85	1317681,60	Геодезический метод	0,10	—
918	429319,79	1317672,67	Геодезический метод	0,10	—
919	429282,84	1317607,42	Геодезический метод	0,10	—
920	429257,74	1317563,11	Геодезический метод	0,10	—
921	429245,56	1317541,60	Геодезический метод	0,10	—
922	429227,27	1317509,31	Геодезический метод	0,10	—
923	429210,59	1317479,87	Геодезический метод	0,10	—
924	429204,98	1317471,93	Геодезический метод	0,10	—
925	429157,57	1317404,83	Геодезический метод	0,10	—
926	429151,84	1317396,71	Геодезический метод	0,10	—
927	429134,01	1317371,48	Геодезический метод	0,10	—
928	429127,10	1317365,15	Геодезический метод	0,10	—
929	429109,72	1317349,24	Геодезический метод	0,10	—
930	429104,97	1317346,42	Геодезический метод	0,10	—
931	429114,05	1317333,36	Геодезический метод	0,10	—
932	429128,42	1317312,68	Геодезический метод	0,10	—
933	429132,46	1317250,81	Геодезический метод	0,10	—
934	429164,22	1317254,88	Геодезический метод	0,10	—
935	429165,70	1317244,51	Геодезический метод	0,10	—
936	429192,37	1317247,90	Геодезический метод	0,10	—

ОПИСАНИЕ МЕСТОПОЛОЖЕНИЯ ГРАНИЦ

Территориальная зона Ж1. Зона застройки индивидуальными жилыми домами

(наименование объекта, местоположение границ которого описано (далее – объект)

Сведения о местоположении границ объекта

1	2	3	4	5	6
937	429306,88	1317263,35	Геодезический метод	0,10	—
938	429299,55	1317306,73	Геодезический метод	0,10	—
939	429309,94	1317304,98	Геодезический метод	0,10	—
940	429323,35	1317302,71	Геодезический метод	0,10	—
941	429348,77	1317296,52	Геодезический метод	0,10	—
942	429357,82	1317294,10	Геодезический метод	0,10	—
943	429365,91	1317293,09	Геодезический метод	0,10	—
944	429374,66	1317259,18	Геодезический метод	0,10	—
945	429388,88	1317166,55	Геодезический метод	0,10	—
946	429282,20	1317150,12	Геодезический метод	0,10	—
947	429271,61	1317121,84	Геодезический метод	0,10	—
948	429167,65	1317103,44	Геодезический метод	0,10	—
949	429194,50	1316952,25	Геодезический метод	0,10	—
950	429398,41	1316987,58	Геодезический метод	0,10	—
951	429391,73	1317029,18	Геодезический метод	0,10	—
952	429386,66	1317060,78	Геодезический метод	0,10	—
953	429386,45	1317062,10	Геодезический метод	0,10	—
954	429291,15	1317046,70	Геодезический метод	0,10	—
955	429287,97	1317065,42	Геодезический метод	0,10	—
956	429304,48	1317067,81	Геодезический метод	0,10	—
957	429304,37	1317068,23	Геодезический метод	0,10	—
958	429297,39	1317103,63	Геодезический метод	0,10	—
959	429292,81	1317127,49	Геодезический метод	0,10	—
960	429291,50	1317136,18	Геодезический метод	0,10	—
961	429292,79	1317137,73	Геодезический метод	0,10	—
962	429310,51	1317136,36	Геодезический метод	0,10	—
963	429320,34	1317136,32	Геодезический метод	0,10	—
964	429328,18	1317136,22	Геодезический метод	0,10	—
965	429332,72	1317136,74	Геодезический метод	0,10	—
966	429339,60	1317138,06	Геодезический метод	0,10	—
967	429342,25	1317137,88	Геодезический метод	0,10	—
968	429346,71	1317137,83	Геодезический метод	0,10	—
969	429347,75	1317138,40	Геодезический метод	0,10	—
970	429351,75	1317138,29	Геодезический метод	0,10	—
971	429351,69	1317134,22	Геодезический метод	0,10	—
972	429358,58	1317118,08	Геодезический метод	0,10	—
973	429361,78	1317118,52	Геодезический метод	0,10	—
974	429370,30	1317119,04	Геодезический метод	0,10	—
975	429375,12	1317118,92	Геодезический метод	0,10	—
976	429375,30	1317145,20	Геодезический метод	0,10	—
977	429399,06	1317144,11	Геодезический метод	0,10	—
978	429391,68	1317105,20	Геодезический метод	0,10	—
979	429393,23	1317080,51	Геодезический метод	0,10	—
907	429423,52	1317074,42	Геодезический метод	0,10	—
980	430182,09	1318806,18	Геодезический метод	0,10	—
981	430190,01	1318807,04	Геодезический метод	0,10	—
982	430188,44	1318819,96	Геодезический метод	0,10	—
983	430186,97	1318834,88	Геодезический метод	0,10	—
984	430185,15	1318832,40	Геодезический метод	0,10	—

ОПИСАНИЕ МЕСТОПОЛОЖЕНИЯ ГРАНИЦ

Территориальная зона Ж1. Зона застройки индивидуальными жилыми домами

(наименование объекта, местоположение границ которого описано (далее – объект)

Сведения о местоположении границ объекта

1	2	3	4	5	6
985	430184,41	1318831,67	Геодезический метод	0,10	—
986	430183,41	1318830,68	Геодезический метод	0,10	—
987	430182,55	1318830,42	Геодезический метод	0,10	—
988	430180,29	1318846,73	Геодезический метод	0,10	—
989	430177,61	1318866,11	Геодезический метод	0,10	—
990	430174,00	1318892,23	Геодезический метод	0,10	—
991	430172,77	1318901,16	Геодезический метод	0,10	—
992	430171,94	1318907,15	Геодезический метод	0,10	—
993	430170,00	1318921,18	Геодезический метод	0,10	—
994	430167,63	1318938,31	Геодезический метод	0,10	—
995	430166,75	1318944,64	Геодезический метод	0,10	—
996	430165,08	1318956,69	Геодезический метод	0,10	—
997	430162,76	1318973,53	Геодезический метод	0,10	—
998	430158,90	1319001,44	Геодезический метод	0,10	—
999	430156,03	1319022,12	Геодезический метод	0,10	—
1000	430153,98	1319036,94	Геодезический метод	0,10	—
1001	430152,44	1319048,11	Геодезический метод	0,10	—
1002	430149,81	1319067,10	Геодезический метод	0,10	—
1003	430149,06	1319072,52	Геодезический метод	0,10	—
1004	430145,15	1319100,78	Геодезический метод	0,10	—
1005	430143,60	1319112,02	Геодезический метод	0,10	—
1006	430141,36	1319128,20	Геодезический метод	0,10	—
1007	430140,11	1319137,25	Геодезический метод	0,10	—
1008	430134,77	1319175,88	Геодезический метод	0,10	—
1009	430131,83	1319197,14	Геодезический метод	0,10	—
1010	430130,81	1319204,46	Геодезический метод	0,10	—
1011	430127,22	1319230,44	Геодезический метод	0,10	—
1012	430125,60	1319242,17	Геодезический метод	0,10	—
1013	430122,42	1319265,12	Геодезический метод	0,10	—
1014	430122,05	1319267,85	Геодезический метод	0,10	—
1015	430118,48	1319293,60	Геодезический метод	0,10	—
1016	430115,75	1319313,38	Геодезический метод	0,10	—
1017	430114,85	1319319,88	Геодезический метод	0,10	—
1018	430112,54	1319336,60	Геодезический метод	0,10	—
1019	430106,21	1319382,35	Геодезический метод	0,10	—
1020	430105,42	1319388,05	Геодезический метод	0,10	—
1021	430103,60	1319401,23	Геодезический метод	0,10	—
1022	430103,04	1319405,27	Геодезический метод	0,10	—
1023	430099,58	1319430,25	Геодезический метод	0,10	—
1024	430098,04	1319441,42	Геодезический метод	0,10	—
1025	430094,33	1319468,23	Геодезический метод	0,10	—
1026	430094,13	1319469,65	Геодезический метод	0,10	—
1027	430092,50	1319481,44	Геодезический метод	0,10	—
1028	430091,21	1319490,80	Геодезический метод	0,10	—
1029	430087,76	1319515,73	Геодезический метод	0,10	—
1030	430082,61	1319552,93	Геодезический метод	0,10	—
1031	430081,73	1319559,31	Геодезический метод	0,10	—
1032	430081,22	1319563,00	Геодезический метод	0,10	—
1033	430014,58	1319543,23	Геодезический метод	0,10	—
1034	430003,00	1319539,80	Геодезический метод	0,10	—

ОПИСАНИЕ МЕСТОПОЛОЖЕНИЯ ГРАНИЦ

Территориальная зона Ж1. Зона застройки индивидуальными жилыми домами

(наименование объекта, местоположение границ которого описано (далее – объект)

Сведения о местоположении границ объекта

1	2	3	4	5	6
1035	429853,64	1319495,48	Геодезический метод	0,10	—
1036	429679,88	1319443,94	Геодезический метод	0,10	—
1037	429671,94	1319441,58	Геодезический метод	0,10	—
1038	429645,85	1319433,84	Геодезический метод	0,10	—
1039	429457,63	1319378,00	Геодезический метод	0,10	—
1040	429448,10	1319375,18	Геодезический метод	0,10	—
1041	429414,54	1319365,22	Геодезический метод	0,10	—
1042	429402,56	1319347,82	Геодезический метод	0,10	—
1043	429362,38	1319289,48	Геодезический метод	0,10	—
1044	429312,77	1319217,46	Геодезический метод	0,10	—
1045	429362,38	1319050,55	Геодезический метод	0,10	—
1046	429373,88	1319011,86	Геодезический метод	0,10	—
1047	429387,14	1318967,25	Геодезический метод	0,10	—
1048	429508,51	1318972,60	Геодезический метод	0,10	—
1049	429530,98	1318975,60	Геодезический метод	0,10	—
1050	429538,17	1318976,29	Геодезический метод	0,10	—
1051	429552,18	1318584,92	Геодезический метод	0,10	—
1052	429568,27	1318490,09	Геодезический метод	0,10	—
1053	429583,68	1318426,60	Геодезический метод	0,10	—
1054	429639,35	1318398,93	Геодезический метод	0,10	—
1055	429845,34	1318743,50	Геодезический метод	0,10	—
1056	429863,90	1318746,77	Геодезический метод	0,10	—
980	430182,09	1318806,18	Геодезический метод	0,10	—
1057	429011,68	1317379,15	Геодезический метод	0,10	—
1058	429056,97	1317397,37	Геодезический метод	0,10	—
1059	429073,06	1317457,12	Геодезический метод	0,10	—
1060	428974,65	1317464,82	Геодезический метод	0,10	—
1061	428960,87	1317479,36	Геодезический метод	0,10	—
1062	428929,06	1317489,23	Геодезический метод	0,10	—
1063	428910,56	1317492,30	Геодезический метод	0,10	—
1064	428796,36	1317497,72	Геодезический метод	0,10	—
1065	428770,70	1317498,25	Геодезический метод	0,10	—
1066	428767,56	1317496,31	Геодезический метод	0,10	—
1067	428742,96	1317495,42	Геодезический метод	0,10	—
1068	428717,36	1317495,65	Геодезический метод	0,10	—
1069	428713,89	1317495,86	Геодезический метод	0,10	—
1070	428700,96	1317495,80	Геодезический метод	0,10	—
1071	428686,69	1317495,74	Геодезический метод	0,10	—
1072	428679,59	1317495,60	Геодезический метод	0,10	—
1073	428660,92	1317495,22	Геодезический метод	0,10	—
1074	428656,33	1317495,96	Геодезический метод	0,10	—
1075	428652,77	1317495,96	Геодезический метод	0,10	—
1076	428639,66	1317495,97	Геодезический метод	0,10	—
1077	428632,60	1317495,97	Геодезический метод	0,10	—
1078	428607,72	1317496,84	Геодезический метод	0,10	—
1079	428603,62	1317494,79	Геодезический метод	0,10	—
1080	428577,25	1317495,05	Геодезический метод	0,10	—
1081	428571,45	1317494,95	Геодезический метод	0,10	—
1082	428571,52	1317497,22	Геодезический метод	0,10	—

ОПИСАНИЕ МЕСТОПОЛОЖЕНИЯ ГРАНИЦ

Территориальная зона Ж1. Зона застройки индивидуальными жилыми домами

(наименование объекта, местоположение границ которого описано (далее – объект)

Сведения о местоположении границ объекта

1	2	3	4	5	6
1083	428569,00	1317497,11	Геодезический метод	0,10	—
1084	428556,73	1317496,57	Геодезический метод	0,10	—
1085	428552,15	1317496,49	Геодезический метод	0,10	—
1086	428550,50	1317496,46	Геодезический метод	0,10	—
1087	428521,55	1317496,48	Геодезический метод	0,10	—
1088	428518,64	1317496,44	Геодезический метод	0,10	—
1089	428510,40	1317496,47	Геодезический метод	0,10	—
1090	428509,52	1317484,82	Геодезический метод	0,10	—
1091	428508,16	1317466,64	Геодезический метод	0,10	—
1092	428506,42	1317446,11	Геодезический метод	0,10	—
1093	428503,81	1317415,27	Геодезический метод	0,10	—
1094	428503,39	1317410,27	Геодезический метод	0,10	—
1095	428502,13	1317395,43	Геодезический метод	0,10	—
1096	428501,34	1317386,17	Геодезический метод	0,10	—
1097	428501,07	1317382,93	Геодезический метод	0,10	—
1098	428500,22	1317369,76	Геодезический метод	0,10	—
1099	428499,96	1317365,80	Геодезический метод	0,10	—
1100	428499,94	1317365,47	Геодезический метод	0,10	—
1101	428497,43	1317326,63	Геодезический метод	0,10	—
1102	428496,03	1317305,04	Геодезический метод	0,10	—
1103	428495,92	1317296,82	Геодезический метод	0,10	—
1104	428495,77	1317285,46	Геодезический метод	0,10	—
1105	428495,29	1317249,24	Геодезический метод	0,10	—
1106	428494,94	1317222,70	Геодезический метод	0,10	—
1107	428494,85	1317215,78	Геодезический метод	0,10	—
1108	428607,92	1317216,69	Геодезический метод	0,10	—
1057	429011,68	1317379,15	Геодезический метод	0,10	—
1109	428076,98	1317154,31	Геодезический метод	0,10	—
1110	428001,43	1317221,18	Геодезический метод	0,10	—
1111	428036,99	1317289,34	Геодезический метод	0,10	—
1112	428122,04	1317452,35	Геодезический метод	0,10	—
1113	428007,78	1317544,19	Геодезический метод	0,10	—
1114	427915,36	1317618,47	Геодезический метод	0,10	—
1115	427885,08	1317577,57	Геодезический метод	0,10	—
1116	427924,45	1317535,66	Геодезический метод	0,10	—
1117	427692,11	1317196,75	Геодезический метод	0,10	—
1118	427857,42	1317080,70	Геодезический метод	0,10	—
1119	427904,05	1317047,97	Геодезический метод	0,10	—
1120	427922,61	1317034,94	Геодезический метод	0,10	—
1121	427938,05	1317024,10	Геодезический метод	0,10	—
1122	427948,00	1317040,53	Геодезический метод	0,10	—
1123	427952,49	1317047,97	Геодезический метод	0,10	—
1124	427981,97	1317096,70	Геодезический метод	0,10	—
1125	427991,76	1317092,76	Геодезический метод	0,10	—
1126	428000,05	1317089,43	Геодезический метод	0,10	—
1127	428043,67	1317071,82	Геодезический метод	0,10	—
1109	428076,98	1317154,31	Геодезический метод	0,10	—
1128	426442,86	1315741,64	Геодезический метод	0,10	—

ОПИСАНИЕ МЕСТОПОЛОЖЕНИЯ ГРАНИЦ

Территориальная зона Ж1. Зона застройки индивидуальными жилыми домами

(наименование объекта, местоположение границ которого описано (далее – объект)

Сведения о местоположении границ объекта

1	2	3	4	5	6
1129	426448,81	1315742,08	Геодезический метод	0,10	—
1130	426506,99	1315917,07	Геодезический метод	0,10	—
1131	426487,79	1315922,71	Геодезический метод	0,10	—
1132	426459,45	1315931,15	Геодезический метод	0,10	—
1133	426479,98	1316009,04	Геодезический метод	0,10	—
1134	426401,29	1316038,68	Геодезический метод	0,10	—
1135	426359,76	1316039,91	Геодезический метод	0,10	—
1136	426152,59	1316046,09	Геодезический метод	0,10	—
1137	426147,75	1316043,99	Геодезический метод	0,10	—
1138	426070,79	1316010,57	Геодезический метод	0,10	—
1139	425923,46	1315946,60	Геодезический метод	0,10	—
1140	425882,96	1315908,97	Геодезический метод	0,10	—
1141	425863,66	1315891,04	Геодезический метод	0,10	—
1142	425810,21	1315904,27	Геодезический метод	0,10	—
1143	425741,44	1315841,53	Геодезический метод	0,10	—
1144	426050,77	1315776,73	Геодезический метод	0,10	—
1145	426201,92	1315746,54	Геодезический метод	0,10	—
1146	426224,85	1315744,65	Геодезический метод	0,10	—
1147	426291,27	1315743,73	Геодезический метод	0,10	—
1148	426317,61	1315743,37	Геодезический метод	0,10	—
1149	426380,99	1315742,49	Геодезический метод	0,10	—
1128	426442,86	1315741,64	Геодезический метод	0,10	—
1150	427548,75	1316028,88	Геодезический метод	0,10	—
1151	427573,28	1316036,40	Геодезический метод	0,10	—
1152	427601,84	1316045,16	Геодезический метод	0,10	—
1153	427617,45	1316049,95	Геодезический метод	0,10	—
1154	427684,77	1316069,50	Геодезический метод	0,10	—
1155	427690,13	1316071,06	Геодезический метод	0,10	—
1156	427717,51	1316079,78	Геодезический метод	0,10	—
1157	427729,77	1316083,68	Геодезический метод	0,10	—
1158	427751,49	1316089,95	Геодезический метод	0,10	—
1159	427775,73	1316096,96	Геодезический метод	0,10	—
1160	427737,69	1316223,94	Геодезический метод	0,10	—
1161	427433,95	1316115,99	Геодезический метод	0,10	—
1162	427223,34	1316036,08	Геодезический метод	0,10	—
1163	427202,17	1316008,04	Геодезический метод	0,10	—
1164	427177,83	1315951,42	Геодезический метод	0,10	—
1165	427182,32	1315919,32	Геодезический метод	0,10	—
1166	427204,32	1315925,73	Геодезический метод	0,10	—
1167	427269,95	1315945,17	Геодезический метод	0,10	—
1168	427292,76	1315951,70	Геодезический метод	0,10	—
1169	427301,27	1315954,13	Геодезический метод	0,10	—
1170	427325,40	1315961,04	Геодезический метод	0,10	—
1171	427353,83	1315969,17	Геодезический метод	0,10	—
1172	427426,07	1315990,54	Геодезический метод	0,10	—
1173	427430,43	1315991,87	Геодезический метод	0,10	—
1174	427446,50	1315996,78	Геодезический метод	0,10	—
1175	427468,06	1316003,36	Геодезический метод	0,10	—
1176	427488,24	1316009,52	Геодезический метод	0,10	—

ОПИСАНИЕ МЕСТОПОЛОЖЕНИЯ ГРАНИЦ

Территориальная зона Ж1. Зона застройки индивидуальными жилыми домами

(наименование объекта, местоположение границ которого описано (далее – объект))

Сведения о местоположении границ объекта

1	2	3	4	5	6
1177	427512,37	1316017,24	Геодезический метод	0,10	—
1150	427548,75	1316028,88	Геодезический метод	0,10	—
1178	428236,82	1315013,62	Геодезический метод	0,10	—
1179	428274,59	1315018,82	Геодезический метод	0,10	—
1180	428272,15	1315030,94	Геодезический метод	0,10	—
1181	428259,45	1315137,99	Геодезический метод	0,10	—
1182	428253,89	1315184,80	Геодезический метод	0,10	—
1183	428251,79	1315220,70	Геодезический метод	0,10	—
1184	428252,38	1315291,44	Геодезический метод	0,10	—
1185	428252,59	1315317,09	Геодезический метод	0,10	—
1186	428253,01	1315367,32	Геодезический метод	0,10	—
1187	428253,10	1315378,26	Геодезический метод	0,10	—
1188	428251,65	1315415,13	Геодезический метод	0,10	—
1189	428248,69	1315437,56	Геодезический метод	0,10	—
1190	428243,37	1315459,01	Геодезический метод	0,10	—
1191	428236,82	1315475,87	Геодезический метод	0,10	—
1192	428228,16	1315494,49	Геодезический метод	0,10	—
1193	428220,92	1315507,97	Геодезический метод	0,10	—
1194	428209,45	1315525,65	Геодезический метод	0,10	—
1195	428203,92	1315534,33	Геодезический метод	0,10	—
1196	428198,23	1315543,25	Геодезический метод	0,10	—
1197	428172,98	1315582,84	Геодезический метод	0,10	—
1198	428161,21	1315604,81	Геодезический метод	0,10	—
1199	428131,61	1315660,06	Геодезический метод	0,10	—
1200	428130,02	1315663,03	Геодезический метод	0,10	—
1201	428101,23	1315717,21	Геодезический метод	0,10	—
1202	428075,81	1315765,03	Геодезический метод	0,10	—
1203	428053,66	1315806,70	Геодезический метод	0,10	—
1204	428046,71	1315819,78	Геодезический метод	0,10	—
1205	428033,09	1315845,48	Геодезический метод	0,10	—
1206	428022,14	1315866,12	Геодезический метод	0,10	—
1207	428013,23	1315882,94	Геодезический метод	0,10	—
1208	427978,42	1315948,62	Геодезический метод	0,10	—
1209	427960,80	1315977,22	Геодезический метод	0,10	—
1210	427948,54	1315993,01	Геодезический метод	0,10	—
1211	427900,35	1316049,78	Геодезический метод	0,10	—
1212	427889,14	1316067,41	Геодезический метод	0,10	—
1213	427887,90	1316068,00	Геодезический метод	0,10	—
1214	427887,40	1316068,24	Геодезический метод	0,10	—
1215	427884,41	1316069,67	Геодезический метод	0,10	—
1216	427881,20	1316071,20	Геодезический метод	0,10	—
1217	427873,06	1316075,09	Геодезический метод	0,10	—
1218	427859,09	1316081,76	Геодезический метод	0,10	—
1219	427839,88	1316090,93	Геодезический метод	0,10	—
1220	427828,83	1316096,20	Геодезический метод	0,10	—
1221	427817,60	1316100,13	Геодезический метод	0,10	—
1222	427817,39	1316100,20	Геодезический метод	0,10	—
1223	427811,35	1316101,03	Геодезический метод	0,10	—
1224	427800,16	1316097,99	Геодезический метод	0,10	—

ОПИСАНИЕ МЕСТОПОЛОЖЕНИЯ ГРАНИЦ

Территориальная зона Ж1. Зона застройки индивидуальными жилыми домами

(наименование объекта, местоположение границ которого описано (далее – объект)

Сведения о местоположении границ объекта

1	2	3	4	5	6
1225	427795,92	1316096,83	Геодезический метод	0,10	—
1226	427783,18	1316092,69	Геодезический метод	0,10	—
1227	427742,21	1316079,38	Геодезический метод	0,10	—
1228	427662,80	1316056,42	Геодезический метод	0,10	—
1229	427659,61	1316055,43	Геодезический метод	0,10	—
1230	427593,16	1316034,88	Геодезический метод	0,10	—
1231	427569,43	1316027,64	Геодезический метод	0,10	—
1232	427564,73	1316026,21	Геодезический метод	0,10	—
1233	427503,40	1316007,51	Геодезический метод	0,10	—
1234	427479,01	1316000,07	Геодезический метод	0,10	—
1235	427403,12	1315975,85	Геодезический метод	0,10	—
1236	427347,78	1315961,26	Геодезический метод	0,10	—
1237	427304,85	1315948,39	Геодезический метод	0,10	—
1238	427293,84	1315945,09	Геодезический метод	0,10	—
1239	427262,44	1315935,67	Геодезический метод	0,10	—
1240	427218,92	1315920,01	Геодезический метод	0,10	—
1241	427184,18	1315907,51	Геодезический метод	0,10	—
1242	426888,30	1315758,52	Геодезический метод	0,10	—
1243	426736,32	1315644,64	Геодезический метод	0,10	—
1244	426681,90	1315598,83	Геодезический метод	0,10	—
1245	426696,47	1315581,03	Геодезический метод	0,10	—
1246	426755,95	1315507,48	Геодезический метод	0,10	—
1247	426759,76	1315509,52	Геодезический метод	0,10	—
1248	426763,62	1315511,59	Геодезический метод	0,10	—
1249	426766,94	1315505,37	Геодезический метод	0,10	—
1250	426796,50	1315450,08	Геодезический метод	0,10	—
1251	426798,56	1315454,86	Геодезический метод	0,10	—
1252	426801,01	1315451,98	Геодезический метод	0,10	—
1253	426811,82	1315439,24	Геодезический метод	0,10	—
1254	426812,95	1315437,91	Геодезический метод	0,10	—
1255	426808,64	1315430,39	Геодезический метод	0,10	—
1256	426807,86	1315428,83	Геодезический метод	0,10	—
1257	426809,24	1315426,25	Геодезический метод	0,10	—
1258	426810,08	1315424,68	Геодезический метод	0,10	—
1259	426825,95	1315407,20	Геодезический метод	0,10	—
1260	426840,75	1315395,34	Геодезический метод	0,10	—
1261	426889,57	1315361,52	Геодезический метод	0,10	—
1262	426903,04	1315351,92	Геодезический метод	0,10	—
1263	426932,93	1315330,64	Геодезический метод	0,10	—
1264	426937,90	1315325,52	Геодезический метод	0,10	—
1265	426964,26	1315298,37	Геодезический метод	0,10	—
1266	426981,53	1315280,59	Геодезический метод	0,10	—
1267	427026,74	1315236,78	Геодезический метод	0,10	—
1268	427035,72	1315228,08	Геодезический метод	0,10	—
1269	427057,74	1315197,20	Геодезический метод	0,10	—
1270	427102,02	1315135,10	Геодезический метод	0,10	—
1271	427103,61	1315132,87	Геодезический метод	0,10	—
1272	427121,94	1315094,96	Геодезический метод	0,10	—
1273	427140,74	1315056,10	Геодезический метод	0,10	—
1274	427163,56	1315000,73	Геодезический метод	0,10	—

ОПИСАНИЕ МЕСТОПОЛОЖЕНИЯ ГРАНИЦ

Территориальная зона Ж1. Зона застройки индивидуальными жилыми домами

(наименование объекта, местоположение границ которого описано (далее – объект)

Сведения о местоположении границ объекта

1	2	3	4	5	6
1275	427187,27	1315001,20	Геодезический метод	0,10	—
1276	427194,34	1315001,45	Геодезический метод	0,10	—
1277	427207,95	1315001,92	Геодезический метод	0,10	—
1278	427217,96	1314998,18	Геодезический метод	0,10	—
1279	427320,06	1314941,80	Геодезический метод	0,10	—
1280	427382,49	1314902,13	Геодезический метод	0,10	—
1281	427477,15	1314904,33	Геодезический метод	0,10	—
1282	427485,48	1314906,70	Геодезический метод	0,10	—
1283	427612,84	1314942,88	Геодезический метод	0,10	—
1284	427634,54	1314980,09	Геодезический метод	0,10	—
1285	427636,45	1315012,09	Геодезический метод	0,10	—
1286	427715,19	1315054,96	Геодезический метод	0,10	—
1287	427788,22	1315072,74	Геодезический метод	0,10	—
1288	427792,66	1315047,34	Геодезический метод	0,10	—
1289	427936,49	1314974,31	Геодезический метод	0,10	—
1290	428003,56	1314983,57	Геодезический метод	0,10	—
1291	428081,88	1315039,87	Геодезический метод	0,10	—
1292	428075,53	1315077,97	Геодезический метод	0,10	—
1293	428169,93	1315095,33	Геодезический метод	0,10	—
1178	428236,82	1315013,62	Геодезический метод	0,10	—
1294	427383,90	1314339,28	Геодезический метод	0,10	—
1295	427431,48	1314342,17	Геодезический метод	0,10	—
1296	427476,87	1314344,93	Геодезический метод	0,10	—
1297	427501,97	1314346,45	Геодезический метод	0,10	—
1298	427522,96	1314347,39	Геодезический метод	0,10	—
1299	427584,86	1314350,17	Геодезический метод	0,10	—
1300	427593,83	1314350,57	Геодезический метод	0,10	—
1301	427636,95	1314352,51	Геодезический метод	0,10	—
1302	427663,89	1314353,72	Геодезический метод	0,10	—
1303	427678,95	1314357,69	Геодезический метод	0,10	—
1304	427699,48	1314358,87	Геодезический метод	0,10	—
1305	427699,17	1314416,39	Геодезический метод	0,10	—
1306	427675,89	1314417,65	Геодезический метод	0,10	—
1307	427501,06	1314427,17	Геодезический метод	0,10	—
1308	427352,24	1314462,17	Геодезический метод	0,10	—
1309	427325,46	1314468,47	Геодезический метод	0,10	—
1310	427311,90	1314471,66	Геодезический метод	0,10	—
1311	427157,97	1314496,85	Геодезический метод	0,10	—
1312	426977,73	1314498,75	Геодезический метод	0,10	—
1313	426976,67	1314411,16	Геодезический метод	0,10	—
1314	427036,11	1314404,05	Геодезический метод	0,10	—
1315	427073,19	1314370,52	Геодезический метод	0,10	—
1316	427106,62	1314334,37	Геодезический метод	0,10	—
1317	427146,02	1314332,95	Геодезический метод	0,10	—
1318	427172,53	1314327,26	Геодезический метод	0,10	—
1319	427195,10	1314328,54	Геодезический метод	0,10	—
1320	427228,96	1314330,46	Геодезический метод	0,10	—
1321	427263,10	1314332,40	Геодезический метод	0,10	—
1322	427304,79	1314334,77	Геодезический метод	0,10	—

ОПИСАНИЕ МЕСТОПОЛОЖЕНИЯ ГРАНИЦ

Территориальная зона Ж1. Зона застройки индивидуальными жилыми домами

(наименование объекта, местоположение границ которого описано (далее – объект))

Сведения о местоположении границ объекта

1	2	3	4	5	6
1323	427308,40	1314334,86	Геодезический метод	0,10	—
1324	427313,29	1314334,99	Геодезический метод	0,10	—
1294	427383,90	1314339,28	Геодезический метод	0,10	—
1325	428414,11	1314452,82	Геодезический метод	0,10	—
1326	428418,06	1314453,88	Геодезический метод	0,10	—
1327	428509,46	1314478,39	Геодезический метод	0,10	—
1328	428529,69	1314483,82	Геодезический метод	0,10	—
1329	428552,20	1314489,51	Геодезический метод	0,10	—
1330	428606,67	1314503,28	Геодезический метод	0,10	—
1331	428598,34	1314556,17	Геодезический метод	0,10	—
1332	428592,25	1314594,90	Геодезический метод	0,10	—
1333	428580,25	1314671,14	Геодезический метод	0,10	—
1334	428563,96	1314718,80	Геодезический метод	0,10	—
1335	428562,89	1314721,93	Геодезический метод	0,10	—
1336	428561,04	1314724,53	Геодезический метод	0,10	—
1337	428551,62	1314730,28	Геодезический метод	0,10	—
1338	428515,42	1314752,37	Геодезический метод	0,10	—
1339	428481,84	1314662,23	Геодезический метод	0,10	—
1340	428452,63	1314656,55	Геодезический метод	0,10	—
1341	428450,62	1314666,60	Геодезический метод	0,10	—
1342	428414,05	1314660,69	Геодезический метод	0,10	—
1343	428412,67	1314666,03	Геодезический метод	0,10	—
1344	428411,19	1314671,74	Геодезический метод	0,10	—
1345	428410,30	1314676,88	Геодезический метод	0,10	—
1346	428307,43	1314559,51	Геодезический метод	0,10	—
1347	428297,10	1314547,74	Геодезический метод	0,10	—
1348	428294,59	1314544,87	Геодезический метод	0,10	—
1349	428158,66	1314464,57	Геодезический метод	0,10	—
1350	428103,80	1314454,60	Геодезический метод	0,10	—
1351	428052,09	1314445,19	Геодезический метод	0,10	—
1352	427917,21	1314420,67	Геодезический метод	0,10	—
1353	427918,99	1314390,68	Геодезический метод	0,10	—
1354	427920,61	1314369,79	Геодезический метод	0,10	—
1355	427920,70	1314369,20	Геодезический метод	0,10	—
1356	427920,58	1314366,04	Геодезический метод	0,10	—
1357	427924,80	1314366,26	Геодезический метод	0,10	—
1358	427928,11	1314366,43	Геодезический метод	0,10	—
1359	427929,03	1314366,47	Геодезический метод	0,10	—
1360	427934,34	1314366,74	Геодезический метод	0,10	—
1361	427935,44	1314366,80	Геодезический метод	0,10	—
1362	427942,61	1314367,27	Геодезический метод	0,10	—
1363	427946,16	1314367,51	Геодезический метод	0,10	—
1364	427946,91	1314367,56	Геодезический метод	0,10	—
1365	427976,89	1314369,54	Геодезический метод	0,10	—
1366	428044,40	1314374,01	Геодезический метод	0,10	—
1367	428047,50	1314374,22	Геодезический метод	0,10	—
1368	428050,67	1314374,43	Геодезический метод	0,10	—
1369	428058,94	1314376,74	Геодезический метод	0,10	—
1370	428075,02	1314377,83	Геодезический метод	0,10	—

ОПИСАНИЕ МЕСТОПОЛОЖЕНИЯ ГРАНИЦ

Территориальная зона Ж1. Зона застройки индивидуальными жилыми домами

(наименование объекта, местоположение границ которого описано (далее – объект)

Сведения о местоположении границ объекта

1	2	3	4	5	6
1371	428084,96	1314374,73	Геодезический метод	0,10	—
1372	428100,70	1314375,50	Геодезический метод	0,10	—
1373	428107,51	1314375,84	Геодезический метод	0,10	—
1374	428110,73	1314376,34	Геодезический метод	0,10	—
1375	428140,49	1314380,93	Геодезический метод	0,10	—
1376	428221,01	1314401,95	Геодезический метод	0,10	—
1377	428236,95	1314406,15	Геодезический метод	0,10	—
1378	428275,18	1314416,22	Геодезический метод	0,10	—
1379	428287,10	1314419,36	Геодезический метод	0,10	—
1380	428368,30	1314440,75	Геодезический метод	0,10	—
1381	428387,56	1314445,83	Геодезический метод	0,10	—
1325	428414,11	1314452,82	Геодезический метод	0,10	—
1382	428344,80	1314096,39	Геодезический метод	0,10	—
1383	428420,36	1314138,38	Геодезический метод	0,10	—
1384	428420,81	1314138,51	Геодезический метод	0,10	—
1385	428507,82	1314162,51	Геодезический метод	0,10	—
1386	428535,16	1314170,05	Геодезический метод	0,10	—
1387	428526,57	1314209,66	Геодезический метод	0,10	—
1388	428551,31	1314214,55	Геодезический метод	0,10	—
1389	428615,12	1314227,18	Геодезический метод	0,10	—
1390	428631,16	1314179,06	Геодезический метод	0,10	—
1391	428644,56	1314187,11	Геодезический метод	0,10	—
1392	428673,56	1314190,42	Геодезический метод	0,10	—
1393	428706,44	1314200,52	Геодезический метод	0,10	—
1394	428706,43	1314200,56	Геодезический метод	0,10	—
1395	428722,04	1314205,32	Геодезический метод	0,10	—
1396	428790,44	1314226,34	Геодезический метод	0,10	—
1397	428798,82	1314220,54	Геодезический метод	0,10	—
1398	428799,11	1314220,58	Геодезический метод	0,10	—
1399	428834,56	1314224,96	Геодезический метод	0,10	—
1400	428845,00	1314229,28	Геодезический метод	0,10	—
1401	428873,52	1314241,08	Геодезический метод	0,10	—
1402	428882,67	1314244,87	Геодезический метод	0,10	—
1403	428914,44	1314273,98	Геодезический метод	0,10	—
1404	428992,59	1314292,41	Геодезический метод	0,10	—
1405	429008,45	1314319,39	Геодезический метод	0,10	—
1406	429052,13	1314393,68	Геодезический метод	0,10	—
1407	429065,58	1314401,62	Геодезический метод	0,10	—
1408	429053,22	1314459,74	Геодезический метод	0,10	—
1409	428987,76	1314676,93	Геодезический метод	0,10	—
1410	428977,98	1314706,64	Геодезический метод	0,10	—
1411	428973,01	1314720,22	Геодезический метод	0,10	—
1412	428852,71	1314716,29	Геодезический метод	0,10	—
1413	428620,57	1314800,84	Геодезический метод	0,10	—
1414	428529,13	1314826,24	Геодезический метод	0,10	—
1415	428495,95	1314788,87	Геодезический метод	0,10	—
1416	428544,21	1314755,85	Геодезический метод	0,10	—
1417	428589,26	1314743,15	Геодезический метод	0,10	—
1418	428612,28	1314651,54	Геодезический метод	0,10	—

ОПИСАНИЕ МЕСТОПОЛОЖЕНИЯ ГРАНИЦ

Территориальная зона Ж1. Зона застройки индивидуальными жилыми домами

(наименование объекта, местоположение границ которого описано (далее – объект)

Сведения о местоположении границ объекта

1	2	3	4	5	6
1419	428611,50	1314595,06	Геодезический метод	0,10	—
1420	428636,48	1314498,33	Геодезический метод	0,10	—
1421	428632,87	1314497,44	Геодезический метод	0,10	—
1422	428627,61	1314496,13	Геодезический метод	0,10	—
1423	428594,22	1314487,86	Геодезический метод	0,10	—
1424	428549,38	1314476,74	Геодезический метод	0,10	—
1425	428385,28	1314430,27	Геодезический метод	0,10	—
1426	428334,46	1314415,88	Геодезический метод	0,10	—
1427	428334,11	1314415,78	Геодезический метод	0,10	—
1428	428137,58	1314362,44	Геодезический метод	0,10	—
1429	427966,13	1314351,96	Геодезический метод	0,10	—
1430	427912,19	1314349,42	Геодезический метод	0,10	—
1431	427889,32	1314348,34	Геодезический метод	0,10	—
1432	427716,89	1314340,22	Геодезический метод	0,10	—
1433	427495,59	1314328,79	Геодезический метод	0,10	—
1434	427494,67	1314328,73	Геодезический метод	0,10	—
1435	427425,14	1314324,75	Геодезический метод	0,10	—
1436	427275,56	1314316,17	Геодезический метод	0,10	—
1437	427163,42	1314307,15	Геодезический метод	0,10	—
1438	427151,44	1314306,18	Геодезический метод	0,10	—
1439	427155,24	1314253,48	Геодезический метод	0,10	—
1440	427158,11	1314213,64	Геодезический метод	0,10	—
1441	427166,68	1314114,89	Геодезический метод	0,10	—
1442	427169,73	1314079,68	Геодезический метод	0,10	—
1443	427172,22	1314079,13	Геодезический метод	0,10	—
1444	427171,40	1314074,21	Геодезический метод	0,10	—
1445	427213,09	1314066,25	Геодезический метод	0,10	—
1446	427257,56	1314057,76	Геодезический метод	0,10	—
1447	427308,02	1314048,13	Геодезический метод	0,10	—
1448	427311,15	1314047,53	Геодезический метод	0,10	—
1449	427352,67	1314039,57	Геодезический метод	0,10	—
1450	427372,02	1314035,86	Геодезический метод	0,10	—
1451	427396,56	1314028,71	Геодезический метод	0,10	—
1452	427408,18	1314025,32	Геодезический метод	0,10	—
1453	427479,82	1314009,46	Геодезический метод	0,10	—
1454	427481,57	1314009,13	Геодезический метод	0,10	—
1455	427554,67	1313995,41	Геодезический метод	0,10	—
1456	427570,46	1313992,45	Геодезический метод	0,10	—
1457	427621,82	1313982,82	Геодезический метод	0,10	—
1458	427680,08	1313971,88	Геодезический метод	0,10	—
1459	427784,70	1313952,25	Геодезический метод	0,10	—
1460	427795,96	1313950,14	Геодезический метод	0,10	—
1461	427853,76	1313939,29	Геодезический метод	0,10	—
1462	427892,92	1313931,95	Геодезический метод	0,10	—
1463	427897,96	1313931,00	Геодезический метод	0,10	—
1464	427972,01	1313918,49	Геодезический метод	0,10	—
1465	427995,05	1313914,60	Геодезический метод	0,10	—
1466	428006,20	1313912,72	Геодезический метод	0,10	—
1467	428038,57	1313905,76	Геодезический метод	0,10	—
1468	428046,91	1313903,97	Геодезический метод	0,10	—

ОПИСАНИЕ МЕСТОПОЛОЖЕНИЯ ГРАНИЦ

Территориальная зона Ж1. Зона застройки индивидуальными жилыми домами

(наименование объекта, местоположение границ которого описано (далее – объект)

Сведения о местоположении границ объекта

1	2	3	4	5	6
1469	428096,22	1313893,57	Геодезический метод	0,10	—
1470	428139,83	1313881,18	Геодезический метод	0,10	—
1471	428145,15	1313879,67	Геодезический метод	0,10	—
1472	428158,75	1313905,22	Геодезический метод	0,10	—
1473	428191,67	1313908,79	Геодезический метод	0,10	—
1474	428225,41	1313912,45	Геодезический метод	0,10	—
1475	428285,37	1314028,43	Геодезический метод	0,10	—
1476	428293,81	1314038,09	Геодезический метод	0,10	—
1477	428330,91	1314080,51	Геодезический метод	0,10	—
1382	428344,80	1314096,39	Геодезический метод	0,10	—
1478	428468,77	1312688,96	Геодезический метод	0,10	—
1479	428479,45	1312699,00	Геодезический метод	0,10	—
1480	428559,26	1312774,05	Геодезический метод	0,10	—
1481	428614,01	1312820,24	Геодезический метод	0,10	—
1482	428665,08	1312863,33	Геодезический метод	0,10	—
1483	428666,89	1312864,85	Геодезический метод	0,10	—
1484	428747,22	1312934,70	Геодезический метод	0,10	—
1485	428751,98	1313122,99	Геодезический метод	0,10	—
1486	428585,93	1313052,18	Геодезический метод	0,10	—
1487	428638,55	1312918,89	Геодезический метод	0,10	—
1488	428512,73	1312862,16	Геодезический метод	0,10	—
1489	428439,38	1313013,88	Геодезический метод	0,10	—
1490	428436,03	1313013,06	Геодезический метод	0,10	—
1491	428427,48	1313025,93	Геодезический метод	0,10	—
1492	428422,50	1313022,79	Геодезический метод	0,10	—
1493	428412,33	1313029,79	Геодезический метод	0,10	—
1494	428412,86	1313030,04	Геодезический метод	0,10	—
1495	428413,39	1313030,29	Геодезический метод	0,10	—
1496	428409,61	1313039,31	Геодезический метод	0,10	—
1497	428392,33	1313031,84	Геодезический метод	0,10	—
1498	428390,86	1313035,26	Геодезический метод	0,10	—
1499	428383,47	1313032,09	Геодезический метод	0,10	—
1500	428373,44	1313027,47	Геодезический метод	0,10	—
1501	428376,40	1313016,64	Геодезический метод	0,10	—
1502	428357,51	1313012,09	Геодезический метод	0,10	—
1503	428336,70	1313007,07	Геодезический метод	0,10	—
1504	428330,03	1313004,81	Геодезический метод	0,10	—
1505	428329,60	1313004,65	Геодезический метод	0,10	—
1506	428324,03	1313002,92	Геодезический метод	0,10	—
1507	428320,39	1313001,49	Геодезический метод	0,10	—
1508	428309,56	1312997,50	Геодезический метод	0,10	—
1509	428305,09	1312995,85	Геодезический метод	0,10	—
1510	428301,73	1312994,63	Геодезический метод	0,10	—
1511	428300,67	1312994,13	Геодезический метод	0,10	—
1512	428293,95	1312991,55	Геодезический метод	0,10	—
1513	428293,62	1312991,42	Геодезический метод	0,10	—
1514	428291,96	1312992,26	Геодезический метод	0,10	—
1515	428277,68	1312986,91	Геодезический метод	0,10	—
1516	428266,50	1312981,11	Геодезический метод	0,10	—

ОПИСАНИЕ МЕСТОПОЛОЖЕНИЯ ГРАНИЦ

Территориальная зона Ж1. Зона застройки индивидуальными жилыми домами

(наименование объекта, местоположение границ которого описано (далее – объект)

Сведения о местоположении границ объекта

1	2	3	4	5	6
1517	428254,61	1312976,90	Геодезический метод	0,10	—
1518	428238,11	1312971,59	Геодезический метод	0,10	—
1519	428229,26	1312969,04	Геодезический метод	0,10	—
1520	428217,16	1312965,52	Геодезический метод	0,10	—
1521	428198,27	1312959,20	Геодезический метод	0,10	—
1522	428185,39	1312954,63	Геодезический метод	0,10	—
1523	428142,51	1312939,41	Геодезический метод	0,10	—
1524	428129,64	1312935,47	Геодезический метод	0,10	—
1525	428049,69	1312910,83	Геодезический метод	0,10	—
1526	427968,71	1312885,87	Геодезический метод	0,10	—
1527	427955,17	1312911,35	Геодезический метод	0,10	—
1528	427953,01	1312915,46	Геодезический метод	0,10	—
1529	427927,81	1312958,65	Геодезический метод	0,10	—
1530	427926,62	1312960,67	Геодезический метод	0,10	—
1531	427915,26	1312980,06	Геодезический метод	0,10	—
1532	427908,99	1312990,25	Геодезический метод	0,10	—
1533	427907,80	1312992,77	Геодезический метод	0,10	—
1534	427903,19	1313002,52	Геодезический метод	0,10	—
1535	427810,50	1312966,13	Геодезический метод	0,10	—
1536	427761,63	1312946,95	Геодезический метод	0,10	—
1537	427720,78	1312924,90	Геодезический метод	0,10	—
1538	427745,76	1312886,28	Геодезический метод	0,10	—
1539	427788,09	1312853,47	Геодезический метод	0,10	—
1540	427836,77	1312854,00	Геодезический метод	0,10	—
1541	427913,37	1312813,38	Геодезический метод	0,10	—
1542	428034,05	1312710,20	Геодезический метод	0,10	—
1543	428108,60	1312619,11	Геодезический метод	0,10	—
1544	428340,30	1312526,47	Геодезический метод	0,10	—
1545	428346,85	1312554,34	Геодезический метод	0,10	—
1478	428468,77	1312688,96	Геодезический метод	0,10	—
1546	429157,34	1313016,75	Геодезический метод	0,10	—
1547	429152,62	1313025,55	Геодезический метод	0,10	—
1548	429145,57	1313021,77	Геодезический метод	0,10	—
1549	429150,29	1313012,96	Геодезический метод	0,10	—
1546	429157,34	1313016,75	Геодезический метод	0,10	—
1550	429578,09	1312645,56	Геодезический метод	0,10	—
1551	429623,10	1312687,55	Геодезический метод	0,10	—
1552	429618,87	1312699,52	Геодезический метод	0,10	—
1553	429614,10	1312711,27	Геодезический метод	0,10	—
1554	429608,66	1312722,88	Геодезический метод	0,10	—
1555	429602,57	1312733,92	Геодезический метод	0,10	—
1556	429595,74	1312744,65	Геодезический метод	0,10	—
1557	429587,38	1312756,38	Геодезический метод	0,10	—
1558	429579,86	1312765,97	Геодезический метод	0,10	—
1559	429575,86	1312770,81	Геодезический метод	0,10	—
1560	429568,78	1312778,92	Геодезический метод	0,10	—
1561	429563,99	1312774,96	Геодезический метод	0,10	—
1562	429543,72	1312745,08	Геодезический метод	0,10	—

ОПИСАНИЕ МЕСТОПОЛОЖЕНИЯ ГРАНИЦ

Территориальная зона Ж1. Зона застройки индивидуальными жилыми домами

(наименование объекта, местоположение границ которого описано (далее – объект))

Сведения о местоположении границ объекта

1	2	3	4	5	6
1563	429494,55	1312751,88	Геодезический метод	0,10	—
1564	429455,96	1312772,59	Геодезический метод	0,10	—
1565	429417,82	1312793,07	Геодезический метод	0,10	—
1566	429374,85	1312818,29	Геодезический метод	0,10	—
1567	429319,23	1312850,94	Геодезический метод	0,10	—
1568	429262,88	1312884,01	Геодезический метод	0,10	—
1569	429206,31	1312919,27	Геодезический метод	0,10	—
1570	429189,95	1312932,32	Геодезический метод	0,10	—
1571	429182,64	1312938,15	Геодезический метод	0,10	—
1572	429203,23	1312975,88	Геодезический метод	0,10	—
1573	429206,74	1312982,31	Геодезический метод	0,10	—
1574	429187,55	1312989,84	Геодезический метод	0,10	—
1575	429147,47	1313005,57	Геодезический метод	0,10	—
1576	429088,95	1313038,92	Геодезический метод	0,10	—
1577	429081,92	1313038,93	Геодезический метод	0,10	—
1578	429068,10	1313038,11	Геодезический метод	0,10	—
1579	429048,72	1313033,09	Геодезический метод	0,10	—
1580	429018,33	1313025,22	Геодезический метод	0,10	—
1581	429001,98	1313022,44	Геодезический метод	0,10	—
1582	428988,79	1313016,04	Геодезический метод	0,10	—
1583	428934,34	1312995,59	Геодезический метод	0,10	—
1584	428915,98	1312989,17	Геодезический метод	0,10	—
1585	428879,08	1312976,27	Геодезический метод	0,10	—
1586	428874,74	1312974,51	Геодезический метод	0,10	—
1587	428843,67	1312961,87	Геодезический метод	0,10	—
1588	428815,88	1312950,58	Геодезический метод	0,10	—
1589	428793,68	1312941,55	Геодезический метод	0,10	—
1590	428759,89	1312916,48	Геодезический метод	0,10	—
1591	428717,19	1312882,66	Геодезический метод	0,10	—
1592	428693,58	1312863,97	Геодезический метод	0,10	—
1593	428660,94	1312836,37	Геодезический метод	0,10	—
1594	428626,20	1312808,31	Геодезический метод	0,10	—
1595	428597,44	1312784,84	Геодезический метод	0,10	—
1596	428588,63	1312777,65	Геодезический метод	0,10	—
1597	428581,29	1312771,10	Геодезический метод	0,10	—
1598	428548,43	1312741,78	Геодезический метод	0,10	—
1599	428516,61	1312713,22	Геодезический метод	0,10	—
1600	428514,15	1312710,60	Геодезический метод	0,10	—
1601	428483,79	1312678,30	Геодезический метод	0,10	—
1602	428466,22	1312657,47	Геодезический метод	0,10	—
1603	428442,30	1312631,33	Геодезический метод	0,10	—
1604	428418,11	1312605,40	Геодезический метод	0,10	—
1605	428401,71	1312587,01	Геодезический метод	0,10	—
1606	428387,40	1312570,10	Геодезический метод	0,10	—
1607	428375,04	1312552,66	Геодезический метод	0,10	—
1608	428368,29	1312536,07	Геодезический метод	0,10	—
1609	428361,02	1312518,18	Геодезический метод	0,10	—
1610	428533,94	1312369,78	Геодезический метод	0,10	—
1611	428679,99	1312280,25	Геодезический метод	0,10	—
1612	428720,00	1312345,02	Геодезический метод	0,10	—

ОПИСАНИЕ МЕСТОПОЛОЖЕНИЯ ГРАНИЦ

Территориальная зона Ж1. Зона застройки индивидуальными жилыми домами

(наименование объекта, местоположение границ которого описано (далее – объект)

Сведения о местоположении границ объекта

1	2	3	4	5	6
1613	428666,66	1312385,02	Геодезический метод	0,10	—
1614	428695,23	1312434,55	Геодезический метод	0,10	—
1615	428666,66	1312486,62	Геодезический метод	0,10	—
1616	428674,60	1312542,91	Геодезический метод	0,10	—
1617	428681,26	1312590,13	Геодезический метод	0,10	—
1618	428735,87	1312662,52	Геодезический метод	0,10	—
1619	428763,81	1312734,27	Геодезический метод	0,10	—
1620	428753,65	1312783,80	Геодезический метод	0,10	—
1621	428841,66	1312793,18	Геодезический метод	0,10	—
1622	428938,44	1312803,49	Геодезический метод	0,10	—
1623	429000,46	1312804,72	Геодезический метод	0,10	—
1624	429148,57	1312792,48	Геодезический метод	0,10	—
1625	429250,44	1312765,50	Геодезический метод	0,10	—
1626	429431,41	1312707,02	Геодезический метод	0,10	—
1627	429454,55	1312696,25	Геодезический метод	0,10	—
1628	429560,05	1312652,96	Геодезический метод	0,10	—
1550	429578,09	1312645,56	Геодезический метод	0,10	—
1629	430919,90	1314177,73	Геодезический метод	0,10	—
1630	430997,95	1314244,57	Геодезический метод	0,10	—
1631	430985,22	1314260,14	Геодезический метод	0,10	—
1632	430958,04	1314282,15	Геодезический метод	0,10	—
1633	430961,90	1314287,70	Геодезический метод	0,10	—
1634	430891,18	1314329,94	Геодезический метод	0,10	—
1635	430843,76	1314267,23	Геодезический метод	0,10	—
1636	430814,86	1314268,85	Геодезический метод	0,10	—
1637	430773,96	1314214,98	Геодезический метод	0,10	—
1638	430718,14	1314119,76	Геодезический метод	0,10	—
1639	430732,29	1314112,10	Геодезический метод	0,10	—
1640	430761,26	1314125,50	Геодезический метод	0,10	—
1641	430772,82	1314126,38	Геодезический метод	0,10	—
1642	430798,20	1314116,75	Геодезический метод	0,10	—
1643	430804,83	1314114,28	Геодезический метод	0,10	—
1644	430800,53	1314096,17	Геодезический метод	0,10	—
1645	430800,76	1314093,28	Геодезический метод	0,10	—
1646	430800,98	1314090,47	Геодезический метод	0,10	—
1647	430801,00	1314090,18	Геодезический метод	0,10	—
1648	430801,91	1314090,47	Геодезический метод	0,10	—
1649	430827,09	1314098,48	Геодезический метод	0,10	—
1650	430829,63	1314099,80	Геодезический метод	0,10	—
1651	430831,57	1314100,81	Геодезический метод	0,10	—
1652	430832,40	1314101,25	Геодезический метод	0,10	—
1653	430832,47	1314101,31	Геодезический метод	0,10	—
1654	430849,82	1314117,37	Геодезический метод	0,10	—
1655	430861,00	1314127,30	Геодезический метод	0,10	—
1629	430919,90	1314177,73	Геодезический метод	0,10	—
1656	432598,92	1311870,24	Геодезический метод	0,10	—
1657	432618,78	1311946,04	Геодезический метод	0,10	—
1658	432647,18	1312054,40	Геодезический метод	0,10	—

ОПИСАНИЕ МЕСТОПОЛОЖЕНИЯ ГРАНИЦ

Территориальная зона Ж1. Зона застройки индивидуальными жилыми домами

(наименование объекта, местоположение границ которого описано (далее – объект))

Сведения о местоположении границ объекта

1	2	3	4	5	6
1659	432602,81	1312119,75	Геодезический метод	0,10	—
1660	432598,15	1312129,81	Геодезический метод	0,10	—
1661	432596,14	1312134,29	Геодезический метод	0,10	—
1662	432593,54	1312139,65	Геодезический метод	0,10	—
1663	432586,85	1312152,68	Геодезический метод	0,10	—
1664	432586,67	1312153,07	Геодезический метод	0,10	—
1665	432604,40	1312177,81	Геодезический метод	0,10	—
1666	432647,27	1312237,63	Геодезический метод	0,10	—
1667	432663,31	1312242,14	Геодезический метод	0,10	—
1668	432676,11	1312245,74	Геодезический метод	0,10	—
1669	432707,71	1312243,88	Геодезический метод	0,10	—
1670	432723,15	1312248,74	Геодезический метод	0,10	—
1671	432737,94	1312253,96	Геодезический метод	0,10	—
1672	432759,13	1312261,16	Геодезический метод	0,10	—
1673	432768,50	1312264,34	Геодезический метод	0,10	—
1674	432785,80	1312271,21	Геодезический метод	0,10	—
1675	432805,08	1312278,87	Геодезический метод	0,10	—
1676	432804,00	1312281,47	Геодезический метод	0,10	—
1677	432808,26	1312283,18	Геодезический метод	0,10	—
1678	432808,30	1312283,20	Геодезический метод	0,10	—
1679	432807,88	1312284,63	Геодезический метод	0,10	—
1680	432806,92	1312288,30	Геодезический метод	0,10	—
1681	432800,84	1312308,31	Геодезический метод	0,10	—
1682	432797,67	1312322,57	Геодезический метод	0,10	—
1683	432830,38	1312340,25	Геодезический метод	0,10	—
1684	432858,46	1312355,43	Геодезический метод	0,10	—
1685	432887,60	1312371,18	Геодезический метод	0,10	—
1686	432892,10	1312373,61	Геодезический метод	0,10	—
1687	432895,68	1312375,55	Геодезический метод	0,10	—
1688	432918,97	1312388,77	Геодезический метод	0,10	—
1689	432937,54	1312394,46	Геодезический метод	0,10	—
1690	432939,26	1312395,13	Геодезический метод	0,10	—
1691	432945,31	1312397,50	Геодезический метод	0,10	—
1692	432948,35	1312398,69	Геодезический метод	0,10	—
1693	432949,59	1312399,18	Геодезический метод	0,10	—
1694	432962,81	1312404,35	Геодезический метод	0,10	—
1695	432979,64	1312410,93	Геодезический метод	0,10	—
1696	432978,51	1312415,33	Геодезический метод	0,10	—
1697	433008,10	1312427,66	Геодезический метод	0,10	—
1698	433031,64	1312433,98	Геодезический метод	0,10	—
1699	433062,09	1312461,37	Геодезический метод	0,10	—
1700	433048,95	1312494,54	Геодезический метод	0,10	—
1701	433015,09	1312581,03	Геодезический метод	0,10	—
1702	433003,02	1312632,94	Геодезический метод	0,10	—
1703	432976,73	1312728,31	Геодезический метод	0,10	—
1704	432963,26	1312777,18	Геодезический метод	0,10	—
1705	432813,50	1312728,31	Геодезический метод	0,10	—
1706	432673,97	1312682,78	Геодезический метод	0,10	—
1707	432608,00	1312661,25	Геодезический метод	0,10	—
1708	432602,85	1312667,93	Геодезический метод	0,10	—

ОПИСАНИЕ МЕСТОПОЛОЖЕНИЯ ГРАНИЦ

Территориальная зона Ж1. Зона застройки индивидуальными жилыми домами

(наименование объекта, местоположение границ которого описано (далее – объект)

Сведения о местоположении границ объекта

1	2	3	4	5	6
1709	432587,20	1312688,19	Геодезический метод	0,10	—
1710	432585,06	1312690,96	Геодезический метод	0,10	—
1711	432557,75	1312728,31	Геодезический метод	0,10	—
1712	432387,29	1312961,35	Геодезический метод	0,10	—
1713	432367,70	1312937,77	Геодезический метод	0,10	—
1714	432343,76	1312964,65	Геодезический метод	0,10	—
1715	432237,40	1313051,21	Геодезический метод	0,10	—
1716	432131,88	1313247,54	Геодезический метод	0,10	—
1717	432141,57	1313256,50	Геодезический метод	0,10	—
1718	432141,25	1313259,40	Геодезический метод	0,10	—
1719	432132,82	1313268,46	Геодезический метод	0,10	—
1720	432123,41	1313280,28	Геодезический метод	0,10	—
1721	432108,38	1313294,71	Геодезический метод	0,10	—
1722	432106,48	1313292,90	Геодезический метод	0,10	—
1723	432104,90	1313297,51	Геодезический метод	0,10	—
1724	432097,38	1313319,37	Геодезический метод	0,10	—
1725	431964,35	1313428,50	Геодезический метод	0,10	—
1726	431626,21	1313723,78	Геодезический метод	0,10	—
1727	431667,49	1313788,87	Геодезический метод	0,10	—
1728	431646,94	1313822,55	Геодезический метод	0,10	—
1729	431628,62	1313833,73	Геодезический метод	0,10	—
1730	431625,96	1313835,36	Геодезический метод	0,10	—
1731	431586,73	1313859,31	Геодезический метод	0,10	—
1732	431531,99	1313891,43	Геодезический метод	0,10	—
1733	431524,48	1313898,76	Геодезический метод	0,10	—
1734	431506,96	1313915,86	Геодезический метод	0,10	—
1735	431455,82	1313965,77	Геодезический метод	0,10	—
1736	431388,00	1314031,96	Геодезический метод	0,10	—
1737	431327,31	1314079,36	Геодезический метод	0,10	—
1738	431309,01	1314056,23	Геодезический метод	0,10	—
1739	431273,45	1314077,82	Геодезический метод	0,10	—
1740	431248,37	1314077,18	Геодезический метод	0,10	—
1741	431204,53	1314099,22	Геодезический метод	0,10	—
1742	431187,09	1314107,98	Геодезический метод	0,10	—
1743	431120,26	1314102,11	Геодезический метод	0,10	—
1744	431077,07	1314094,66	Геодезический метод	0,10	—
1745	431004,63	1314082,17	Геодезический метод	0,10	—
1746	430954,52	1314073,53	Геодезический метод	0,10	—
1747	430895,88	1314053,23	Геодезический метод	0,10	—
1748	430842,05	1314034,59	Геодезический метод	0,10	—
1749	430817,07	1314026,96	Геодезический метод	0,10	—
1750	430764,84	1314010,99	Геодезический метод	0,10	—
1751	430674,04	1314011,94	Геодезический метод	0,10	—
1752	430665,16	1314012,12	Геодезический метод	0,10	—
1753	430664,84	1314012,12	Геодезический метод	0,10	—
1754	430657,08	1313990,30	Геодезический метод	0,10	—
1755	430606,67	1313946,72	Геодезический метод	0,10	—
1756	430600,96	1313876,76	Геодезический метод	0,10	—
1757	430599,52	1313856,78	Геодезический метод	0,10	—
1758	430598,45	1313833,68	Геодезический метод	0,10	—

ОПИСАНИЕ МЕСТОПОЛОЖЕНИЯ ГРАНИЦ

Территориальная зона Ж1. Зона застройки индивидуальными жилыми домами

(наименование объекта, местоположение границ которого описано (далее – объект)

Сведения о местоположении границ объекта

1	2	3	4	5	6
1759	430599,35	1313823,10	Геодезический метод	0,10	—
1760	430594,10	1313771,88	Геодезический метод	0,10	—
1761	430587,34	1313700,85	Геодезический метод	0,10	—
1762	430583,78	1313680,48	Геодезический метод	0,10	—
1763	430608,40	1313676,71	Геодезический метод	0,10	—
1764	430604,72	1313663,84	Геодезический метод	0,10	—
1765	430604,32	1313661,06	Геодезический метод	0,10	—
1766	430602,20	1313646,60	Геодезический метод	0,10	—
1767	430599,39	1313632,05	Геодезический метод	0,10	—
1768	430602,54	1313631,15	Геодезический метод	0,10	—
1769	430598,19	1313613,00	Геодезический метод	0,10	—
1770	430584,43	1313616,68	Геодезический метод	0,10	—
1771	430579,81	1313617,98	Геодезический метод	0,10	—
1772	430559,80	1313530,34	Геодезический метод	0,10	—
1773	430561,70	1313528,69	Геодезический метод	0,10	—
1774	430561,49	1313527,94	Геодезический метод	0,10	—
1775	430560,31	1313528,41	Геодезический метод	0,10	—
1776	430558,58	1313520,40	Геодезический метод	0,10	—
1777	430557,78	1313517,02	Геодезический метод	0,10	—
1778	430563,16	1313514,30	Геодезический метод	0,10	—
1779	430563,75	1313513,96	Геодезический метод	0,10	—
1780	430548,65	1313439,05	Геодезический метод	0,10	—
1781	430562,03	1313423,46	Геодезический метод	0,10	—
1782	430562,70	1313404,09	Геодезический метод	0,10	—
1783	430567,42	1313404,58	Геодезический метод	0,10	—
1784	430574,62	1313405,56	Геодезический метод	0,10	—
1785	430576,00	1313396,16	Геодезический метод	0,10	—
1786	430580,34	1313394,96	Геодезический метод	0,10	—
1787	430581,99	1313386,54	Геодезический метод	0,10	—
1788	430576,56	1313383,43	Геодезический метод	0,10	—
1789	430600,40	1313280,02	Геодезический метод	0,10	—
1790	430605,61	1313281,18	Геодезический метод	0,10	—
1791	430626,04	1313286,08	Геодезический метод	0,10	—
1792	430625,76	1313287,22	Геодезический метод	0,10	—
1793	430627,36	1313287,68	Геодезический метод	0,10	—
1794	430626,32	1313292,29	Геодезический метод	0,10	—
1795	430637,20	1313295,51	Геодезический метод	0,10	—
1796	430638,58	1313291,28	Геодезический метод	0,10	—
1797	430643,58	1313292,67	Геодезический метод	0,10	—
1798	430642,37	1313297,16	Геодезический метод	0,10	—
1799	430647,03	1313298,13	Геодезический метод	0,10	—
1800	430650,36	1313282,94	Геодезический метод	0,10	—
1801	430652,00	1313275,15	Геодезический метод	0,10	—
1802	430651,02	1313274,95	Геодезический метод	0,10	—
1803	430651,86	1313270,83	Геодезический метод	0,10	—
1804	430651,20	1313270,61	Геодезический метод	0,10	—
1805	430651,38	1313269,45	Геодезический метод	0,10	—
1806	430646,37	1313268,62	Геодезический метод	0,10	—
1807	430610,60	1313261,74	Геодезический метод	0,10	—
1808	430579,63	1313251,10	Геодезический метод	0,10	—

ОПИСАНИЕ МЕСТОПОЛОЖЕНИЯ ГРАНИЦ

Территориальная зона Ж1. Зона застройки индивидуальными жилыми домами

(наименование объекта, местоположение границ которого описано (далее – объект))

Сведения о местоположении границ объекта

1	2	3	4	5	6
1809	430601,65	1313203,31	Геодезический метод	0,10	—
1810	430620,40	1313193,82	Геодезический метод	0,10	—
1811	430658,14	1313130,58	Геодезический метод	0,10	—
1812	430688,64	1313066,15	Геодезический метод	0,10	—
1813	430722,22	1313082,27	Геодезический метод	0,10	—
1814	430723,99	1313079,13	Геодезический метод	0,10	—
1815	430728,84	1313070,82	Геодезический метод	0,10	—
1816	430736,56	1313060,19	Геодезический метод	0,10	—
1817	430743,53	1313049,38	Геодезический метод	0,10	—
1818	430741,30	1313048,17	Геодезический метод	0,10	—
1819	430761,45	1313014,19	Геодезический метод	0,10	—
1820	430765,64	1313016,47	Геодезический метод	0,10	—
1821	430772,81	1313006,52	Геодезический метод	0,10	—
1822	430767,92	1313002,85	Геодезический метод	0,10	—
1823	430791,50	1312969,89	Геодезический метод	0,10	—
1824	430797,85	1312974,48	Геодезический метод	0,10	—
1825	430806,01	1312963,98	Геодезический метод	0,10	—
1826	430815,23	1312953,74	Геодезический метод	0,10	—
1827	430814,74	1312953,46	Геодезический метод	0,10	—
1828	430823,29	1312942,87	Геодезический метод	0,10	—
1829	430831,17	1312933,40	Геодезический метод	0,10	—
1830	430837,93	1312911,26	Геодезический метод	0,10	—
1831	430839,60	1312900,44	Геодезический метод	0,10	—
1832	430840,47	1312891,02	Геодезический метод	0,10	—
1833	430840,95	1312889,35	Геодезический метод	0,10	—
1834	430843,82	1312887,97	Геодезический метод	0,10	—
1835	430846,96	1312887,81	Геодезический метод	0,10	—
1836	430853,64	1312883,71	Геодезический метод	0,10	—
1837	430852,57	1312877,21	Геодезический метод	0,10	—
1838	430855,71	1312872,14	Геодезический метод	0,10	—
1839	430858,63	1312871,68	Геодезический метод	0,10	—
1840	430859,18	1312869,60	Геодезический метод	0,10	—
1841	430860,05	1312866,23	Геодезический метод	0,10	—
1842	430879,61	1312822,43	Геодезический метод	0,10	—
1843	430859,66	1312810,12	Геодезический метод	0,10	—
1844	430880,51	1312788,28	Геодезический метод	0,10	—
1845	430937,22	1312716,97	Геодезический метод	0,10	—
1846	430987,27	1312667,07	Геодезический метод	0,10	—
1847	430994,88	1312657,22	Геодезический метод	0,10	—
1848	431005,13	1312646,10	Геодезический метод	0,10	—
1849	431010,53	1312640,51	Геодезический метод	0,10	—
1850	431019,34	1312629,97	Геодезический метод	0,10	—
1851	431019,47	1312629,81	Геодезический метод	0,10	—
1852	431029,35	1312621,02	Геодезический метод	0,10	—
1853	431044,59	1312598,34	Геодезический метод	0,10	—
1854	431038,86	1312590,24	Геодезический метод	0,10	—
1855	431062,96	1312563,33	Геодезический метод	0,10	—
1856	431074,99	1312573,86	Геодезический метод	0,10	—
1857	431102,30	1312543,19	Геодезический метод	0,10	—
1858	431106,74	1312546,86	Геодезический метод	0,10	—

ОПИСАНИЕ МЕСТОПОЛОЖЕНИЯ ГРАНИЦ

Территориальная зона Ж1. Зона застройки индивидуальными жилыми домами

(наименование объекта, местоположение границ которого описано (далее – объект))

Сведения о местоположении границ объекта

1	2	3	4	5	6
1859	431097,16	1312557,80	Геодезический метод	0,10	—
1860	431105,62	1312564,99	Геодезический метод	0,10	—
1861	431088,80	1312591,65	Геодезический метод	0,10	—
1862	431104,20	1312616,52	Геодезический метод	0,10	—
1863	431111,44	1312628,22	Геодезический метод	0,10	—
1864	431125,36	1312634,70	Геодезический метод	0,10	—
1865	431272,21	1312465,60	Геодезический метод	0,10	—
1866	431267,72	1312457,91	Геодезический метод	0,10	—
1867	431368,08	1312340,10	Геодезический метод	0,10	—
1868	431419,31	1312279,97	Геодезический метод	0,10	—
1869	431545,45	1312136,84	Геодезический метод	0,10	—
1870	431598,38	1312076,77	Геодезический метод	0,10	—
1871	431679,46	1311984,09	Геодезический метод	0,10	—
1872	431714,42	1311944,13	Геодезический метод	0,10	—
1873	431753,64	1311899,29	Геодезический метод	0,10	—
1874	431893,98	1311739,59	Геодезический метод	0,10	—
1875	432057,81	1311549,09	Геодезический метод	0,10	—
1876	432064,55	1311541,07	Геодезический метод	0,10	—
1877	432223,54	1311351,92	Геодезический метод	0,10	—
1878	432291,86	1311360,34	Геодезический метод	0,10	—
1879	432363,70	1311369,19	Геодезический метод	0,10	—
1880	432375,65	1311370,75	Геодезический метод	0,10	—
1881	432377,58	1311371,01	Геодезический метод	0,10	—
1882	432393,62	1311373,11	Геодезический метод	0,10	—
1883	432422,80	1311376,50	Геодезический метод	0,10	—
1884	432436,86	1311418,11	Геодезический метод	0,10	—
1885	432446,60	1311442,75	Геодезический метод	0,10	—
1886	432456,09	1311466,76	Геодезический метод	0,10	—
1887	432459,01	1311474,16	Геодезический метод	0,10	—
1888	432466,75	1311493,72	Геодезический метод	0,10	—
1889	432479,86	1311526,88	Геодезический метод	0,10	—
1890	432488,13	1311547,80	Геодезический метод	0,10	—
1891	432513,29	1311611,45	Геодезический метод	0,10	—
1892	432544,54	1311690,51	Геодезический метод	0,10	—
1893	432566,16	1311745,22	Геодезический метод	0,10	—
1894	432569,52	1311758,03	Геодезический метод	0,10	—
1656	432598,92	1311870,24	Геодезический метод	0,10	—
1895	431154,14	1313427,65	Геодезический метод	0,10	—
1896	431159,39	1313431,44	Геодезический метод	0,10	—
1897	431169,00	1313430,01	Геодезический метод	0,10	—
1898	431179,19	1313445,66	Геодезический метод	0,10	—
1899	431176,92	1313467,76	Геодезический метод	0,10	—
1900	431146,89	1313488,73	Геодезический метод	0,10	—
1901	431105,51	1313517,03	Геодезический метод	0,10	—
1902	431091,91	1313526,69	Геодезический метод	0,10	—
1903	431092,28	1313529,10	Геодезический метод	0,10	—
1904	431069,61	1313544,78	Геодезический метод	0,10	—
1905	431045,14	1313510,77	Геодезический метод	0,10	—
1906	431030,47	1313505,55	Геодезический метод	0,10	—

ОПИСАНИЕ МЕСТОПОЛОЖЕНИЯ ГРАНИЦ

Территориальная зона Ж1. Зона застройки индивидуальными жилыми домами

(наименование объекта, местоположение границ которого описано (далее – объект)

Сведения о местоположении границ объекта

1	2	3	4	5	6
1907	431011,63	1313470,39	Геодезический метод	0,10	—
1908	431008,67	1313464,60	Геодезический метод	0,10	—
1909	431012,87	1313462,27	Геодезический метод	0,10	—
1910	431032,09	1313457,47	Геодезический метод	0,10	—
1911	431053,38	1313452,66	Геодезический метод	0,10	—
1912	431087,12	1313447,74	Геодезический метод	0,10	—
1913	431099,38	1313445,10	Геодезический метод	0,10	—
1914	431099,61	1313441,07	Геодезический метод	0,10	—
1915	431136,46	1313432,55	Геодезический метод	0,10	—
1895	431154,14	1313427,65	Геодезический метод	0,10	—
1916	429037,78	1313688,46	Геодезический метод	0,10	—
1917	429052,96	1313729,05	Геодезический метод	0,10	—
1918	428861,42	1313789,46	Геодезический метод	0,10	—
1919	428896,32	1313857,22	Геодезический метод	0,10	—
1920	428877,52	1313870,42	Геодезический метод	0,10	—
1921	428874,32	1313874,24	Геодезический метод	0,10	—
1922	428859,39	1313885,67	Геодезический метод	0,10	—
1923	428776,29	1313747,92	Геодезический метод	0,10	—
1924	428918,82	1313712,96	Геодезический метод	0,10	—
1925	428982,59	1313692,98	Геодезический метод	0,10	—
1916	429037,78	1313688,46	Геодезический метод	0,10	—
1926	430204,28	1313244,62	Геодезический метод	0,10	—
1927	430250,95	1313408,77	Геодезический метод	0,10	—
1928	430326,52	1313703,09	Геодезический метод	0,10	—
1929	430355,41	1313858,03	Геодезический метод	0,10	—
1930	430376,37	1313912,64	Геодезический метод	0,10	—
1931	430404,51	1313952,27	Геодезический метод	0,10	—
1932	430414,96	1313964,74	Геодезический метод	0,10	—
1933	430387,54	1313968,27	Геодезический метод	0,10	—
1934	430230,21	1313991,95	Геодезический метод	0,10	—
1935	430194,66	1313997,41	Геодезический метод	0,10	—
1936	430175,16	1313946,13	Геодезический метод	0,10	—
1937	430179,72	1313941,88	Геодезический метод	0,10	—
1938	430186,01	1313937,05	Геодезический метод	0,10	—
1939	430184,91	1313930,59	Геодезический метод	0,10	—
1940	430185,25	1313916,05	Геодезический метод	0,10	—
1941	430185,09	1313865,91	Геодезический метод	0,10	—
1942	430184,76	1313778,71	Геодезический метод	0,10	—
1943	430184,76	1313775,64	Геодезический метод	0,10	—
1944	430184,70	1313755,78	Геодезический метод	0,10	—
1945	430185,11	1313745,85	Геодезический метод	0,10	—
1946	430179,63	1313744,41	Геодезический метод	0,10	—
1947	430156,69	1313742,65	Геодезический метод	0,10	—
1948	430124,37	1313740,43	Геодезический метод	0,10	—
1949	430093,86	1313730,74	Геодезический метод	0,10	—
1950	430048,57	1313710,18	Геодезический метод	0,10	—
1951	430027,61	1313700,60	Геодезический метод	0,10	—
1952	429982,83	1313680,11	Геодезический метод	0,10	—

ОПИСАНИЕ МЕСТОПОЛОЖЕНИЯ ГРАНИЦ

Территориальная зона Ж1. Зона застройки индивидуальными жилыми домами

(наименование объекта, местоположение границ которого описано (далее – объект)

Сведения о местоположении границ объекта

1	2	3	4	5	6
1953	429890,22	1313637,76	Геодезический метод	0,10	—
1954	429890,33	1313637,16	Геодезический метод	0,10	—
1955	429835,55	1313612,30	Геодезический метод	0,10	—
1956	429812,73	1313602,64	Геодезический метод	0,10	—
1957	429780,21	1313587,23	Геодезический метод	0,10	—
1958	429773,05	1313574,29	Геодезический метод	0,10	—
1959	429772,63	1313573,53	Геодезический метод	0,10	—
1960	429772,83	1313572,43	Геодезический метод	0,10	—
1961	429779,54	1313547,19	Геодезический метод	0,10	—
1962	429733,43	1313129,83	Геодезический метод	0,10	—
1963	429870,80	1313145,53	Геодезический метод	0,10	—
1964	429871,24	1313145,58	Геодезический метод	0,10	—
1965	430156,45	1313178,16	Геодезический метод	0,10	—
1926	430204,28	1313244,62	Геодезический метод	0,10	—
1966	430066,39	1312800,90	Геодезический метод	0,10	—
1967	430191,49	1312823,49	Геодезический метод	0,10	—
1968	430215,79	1312837,10	Геодезический метод	0,10	—
1969	430214,03	1312844,10	Геодезический метод	0,10	—
1970	430212,20	1312858,12	Геодезический метод	0,10	—
1971	430216,38	1312859,24	Геодезический метод	0,10	—
1972	430222,20	1312861,09	Геодезический метод	0,10	—
1973	430224,12	1312861,92	Геодезический метод	0,10	—
1974	430227,79	1312864,14	Геодезический метод	0,10	—
1975	430254,70	1312888,59	Геодезический метод	0,10	—
1976	430243,26	1312902,28	Геодезический метод	0,10	—
1977	430255,65	1312921,69	Геодезический метод	0,10	—
1978	430265,03	1312936,38	Геодезический метод	0,10	—
1979	430248,23	1312973,10	Геодезический метод	0,10	—
1980	430167,91	1313064,86	Геодезический метод	0,10	—
1981	430175,52	1313137,72	Геодезический метод	0,10	—
1982	429944,92	1313108,26	Геодезический метод	0,10	—
1983	429914,86	1313104,42	Геодезический метод	0,10	—
1984	429718,03	1313079,27	Геодезический метод	0,10	—
1985	429668,70	1313074,50	Геодезический метод	0,10	—
1986	429556,99	1313063,72	Геодезический метод	0,10	—
1987	429427,52	1313051,22	Геодезический метод	0,10	—
1988	429396,72	1313047,66	Геодезический метод	0,10	—
1989	429396,91	1313044,66	Геодезический метод	0,10	—
1990	429396,78	1313011,04	Геодезический метод	0,10	—
1991	429391,77	1313001,44	Геодезический метод	0,10	—
1992	429404,67	1312994,08	Геодезический метод	0,10	—
1993	429479,94	1312948,41	Геодезический метод	0,10	—
1994	429550,83	1312930,83	Геодезический метод	0,10	—
1995	429677,04	1312849,05	Геодезический метод	0,10	—
1996	429701,80	1312828,14	Геодезический метод	0,10	—
1997	429847,37	1312799,35	Геодезический метод	0,10	—
1998	429916,54	1312798,66	Геодезический метод	0,10	—
1966	430066,39	1312800,90	Геодезический метод	0,10	—

ОПИСАНИЕ МЕСТОПОЛОЖЕНИЯ ГРАНИЦ

Территориальная зона Ж1. Зона застройки индивидуальными жилыми домами

(наименование объекта, местоположение границ которого описано (далее – объект)

Сведения о местоположении границ объекта

1	2	3	4	5	6
1999	431886,44	1316538,45	Геодезический метод	0,10	—
2000	431886,35	1316538,53	Геодезический метод	0,10	—
2001	431879,02	1316548,07	Геодезический метод	0,10	—
2002	431874,46	1316560,06	Геодезический метод	0,10	—
2003	431870,78	1316583,62	Геодезический метод	0,10	—
2004	431867,25	1316618,09	Геодезический метод	0,10	—
2005	431859,77	1316683,08	Геодезический метод	0,10	—
2006	431854,63	1316727,69	Геодезический метод	0,10	—
2007	431845,94	1316794,53	Геодезический метод	0,10	—
2008	431830,32	1316918,94	Геодезический метод	0,10	—
2009	431824,20	1316963,23	Геодезический метод	0,10	—
2010	431812,32	1316961,50	Геодезический метод	0,10	—
2011	431770,77	1317498,66	Геодезический метод	0,10	—
2012	431769,70	1317510,51	Геодезический метод	0,10	—
2013	431780,25	1317513,57	Геодезический метод	0,10	—
2014	431777,96	1317533,23	Геодезический метод	0,10	—
2015	431771,58	1317588,12	Геодезический метод	0,10	—
2016	431771,08	1317592,64	Геодезический метод	0,10	—
2017	431769,33	1317608,26	Геодезический метод	0,10	—
2018	431766,63	1317632,49	Геодезический метод	0,10	—
2019	431763,79	1317673,07	Геодезический метод	0,10	—
2020	431762,64	1317689,54	Геодезический метод	0,10	—
2021	431759,12	1317725,49	Геодезический метод	0,10	—
2022	431758,31	1317731,42	Геодезический метод	0,10	—
2023	431758,19	1317732,26	Геодезический метод	0,10	—
2024	431756,58	1317744,16	Геодезический метод	0,10	—
2025	431756,26	1317746,40	Геодезический метод	0,10	—
2026	431754,60	1317776,54	Геодезический метод	0,10	—
2027	431754,33	1317796,22	Геодезический метод	0,10	—
2028	431754,06	1317815,36	Геодезический метод	0,10	—
2029	431752,70	1317834,62	Геодезический метод	0,10	—
2030	431749,57	1317855,10	Геодезический метод	0,10	—
2031	431743,96	1317891,81	Геодезический метод	0,10	—
2032	431741,36	1317914,23	Геодезический метод	0,10	—
2033	431740,06	1317940,99	Геодезический метод	0,10	—
2034	431740,91	1317963,62	Геодезический метод	0,10	—
2035	431741,00	1317965,02	Геодезический метод	0,10	—
2036	431721,50	1317966,34	Геодезический метод	0,10	—
2037	431713,16	1317966,91	Геодезический метод	0,10	—
2038	431657,10	1317970,72	Геодезический метод	0,10	—
2039	431630,69	1317972,51	Геодезический метод	0,10	—
2040	431629,01	1317972,30	Геодезический метод	0,10	—
2041	431597,00	1317968,36	Геодезический метод	0,10	—
2042	431570,61	1317965,11	Геодезический метод	0,10	—
2043	431561,43	1317963,98	Геодезический метод	0,10	—
2044	431520,37	1317958,92	Геодезический метод	0,10	—
2045	431496,45	1317955,97	Геодезический метод	0,10	—
2046	431432,75	1317948,12	Геодезический метод	0,10	—
2047	431418,79	1317946,75	Геодезический метод	0,10	—
2048	431414,08	1317946,09	Геодезический метод	0,10	—

ОПИСАНИЕ МЕСТОПОЛОЖЕНИЯ ГРАНИЦ

Территориальная зона Ж1. Зона застройки индивидуальными жилыми домами

(наименование объекта, местоположение границ которого описано (далее – объект))

Сведения о местоположении границ объекта

1	2	3	4	5	6
2049	431371,84	1317940,18	Геодезический метод	0,10	—
2050	431370,51	1317939,99	Геодезический метод	0,10	—
2051	431291,82	1317928,98	Геодезический метод	0,10	—
2052	431279,92	1317927,46	Геодезический метод	0,10	—
2053	431203,00	1317912,45	Геодезический метод	0,10	—
2054	431196,14	1317911,10	Геодезический метод	0,10	—
2055	431187,82	1317888,20	Геодезический метод	0,10	—
2056	431193,80	1317856,62	Геодезический метод	0,10	—
2057	431194,09	1317831,60	Геодезический метод	0,10	—
2058	431205,21	1317812,43	Геодезический метод	0,10	—
2059	431210,12	1317789,34	Геодезический метод	0,10	—
2060	431216,96	1317749,96	Геодезический метод	0,10	—
2061	431219,17	1317730,84	Геодезический метод	0,10	—
2062	431218,85	1317710,50	Геодезический метод	0,10	—
2063	431220,02	1317697,79	Геодезический метод	0,10	—
2064	431213,42	1317697,74	Геодезический метод	0,10	—
2065	431216,51	1317646,00	Геодезический метод	0,10	—
2066	431221,66	1317647,09	Геодезический метод	0,10	—
2067	431224,71	1317633,38	Геодезический метод	0,10	—
2068	431217,33	1317632,36	Геодезический метод	0,10	—
2069	431220,72	1317575,55	Геодезический метод	0,10	—
2070	431232,22	1317575,56	Геодезический метод	0,10	—
2071	431233,11	1317570,76	Геодезический метод	0,10	—
2072	431233,91	1317570,56	Геодезический метод	0,10	—
2073	431233,88	1317565,06	Геодезический метод	0,10	—
2074	431227,44	1317563,58	Геодезический метод	0,10	—
2075	431225,96	1317561,51	Геодезический метод	0,10	—
2076	431228,07	1317551,99	Геодезический метод	0,10	—
2077	431233,84	1317552,39	Геодезический метод	0,10	—
2078	431235,27	1317541,04	Геодезический метод	0,10	—
2079	431222,83	1317540,69	Геодезический метод	0,10	—
2080	431232,35	1317509,44	Геодезический метод	0,10	—
2081	431241,42	1317511,33	Геодезический метод	0,10	—
2082	431243,31	1317506,54	Геодезический метод	0,10	—
2083	431242,41	1317506,33	Геодезический метод	0,10	—
2084	431243,90	1317501,63	Геодезический метод	0,10	—
2085	431235,57	1317498,84	Геодезический метод	0,10	—
2086	431241,37	1317480,05	Геодезический метод	0,10	—
2087	431249,20	1317482,51	Геодезический метод	0,10	—
2088	431251,16	1317476,42	Геодезический метод	0,10	—
2089	431257,14	1317457,05	Геодезический метод	0,10	—
2090	431263,18	1317428,69	Геодезический метод	0,10	—
2091	431263,02	1317418,60	Геодезический метод	0,10	—
2092	431265,58	1317402,12	Геодезический метод	0,10	—
2093	431275,34	1317376,84	Геодезический метод	0,10	—
2094	431277,89	1317328,69	Геодезический метод	0,10	—
2095	431295,32	1317197,30	Геодезический метод	0,10	—
2096	431299,09	1317168,90	Геодезический метод	0,10	—
2097	431232,03	1317156,47	Геодезический метод	0,10	—
2098	431233,80	1317139,61	Геодезический метод	0,10	—

ОПИСАНИЕ МЕСТОПОЛОЖЕНИЯ ГРАНИЦ

Территориальная зона Ж1. Зона застройки индивидуальными жилыми домами

(наименование объекта, местоположение границ которого описано (далее – объект)

Сведения о местоположении границ объекта

1	2	3	4	5	6
2099	431212,73	1317135,65	Геодезический метод	0,10	—
2100	431222,73	1317051,55	Геодезический метод	0,10	—
2101	431309,80	1317076,74	Геодезический метод	0,10	—
2102	431312,34	1317069,22	Геодезический метод	0,10	—
2103	431239,75	1317048,75	Геодезический метод	0,10	—
2104	431249,30	1316974,79	Геодезический метод	0,10	—
2105	431249,95	1316969,78	Геодезический метод	0,10	—
2106	431325,45	1316983,29	Геодезический метод	0,10	—
2107	431333,46	1316984,48	Геодезический метод	0,10	—
2108	431341,09	1316923,78	Геодезический метод	0,10	—
2109	431357,83	1316790,71	Геодезический метод	0,10	—
2110	431358,16	1316788,09	Геодезический метод	0,10	—
2111	431392,38	1316468,62	Геодезический метод	0,10	—
2112	431405,28	1316458,75	Геодезический метод	0,10	—
2113	431409,07	1316455,85	Геодезический метод	0,10	—
2114	431429,81	1316449,75	Геодезический метод	0,10	—
2115	431431,95	1316448,83	Геодезический метод	0,10	—
2116	431460,90	1316436,35	Геодезический метод	0,10	—
2117	431476,58	1316429,59	Геодезический метод	0,10	—
2118	431511,24	1316421,53	Геодезический метод	0,10	—
2119	431514,04	1316421,61	Геодезический метод	0,10	—
2120	431548,12	1316422,52	Геодезический метод	0,10	—
2121	431560,06	1316421,39	Геодезический метод	0,10	—
2122	431560,17	1316421,39	Геодезический метод	0,10	—
2123	431575,61	1316423,82	Геодезический метод	0,10	—
2124	431602,82	1316428,10	Геодезический метод	0,10	—
2125	431639,70	1316438,48	Геодезический метод	0,10	—
2126	431645,24	1316440,04	Геодезический метод	0,10	—
2127	431662,71	1316444,72	Геодезический метод	0,10	—
2128	431668,57	1316446,75	Геодезический метод	0,10	—
2129	431674,33	1316448,69	Геодезический метод	0,10	—
2130	431682,51	1316450,09	Геодезический метод	0,10	—
2131	431696,68	1316452,52	Геодезический метод	0,10	—
2132	431755,06	1316466,61	Геодезический метод	0,10	—
2133	431773,11	1316470,96	Геодезический метод	0,10	—
2134	431775,82	1316471,49	Геодезический метод	0,10	—
2135	431789,45	1316474,17	Геодезический метод	0,10	—
2136	431823,89	1316491,17	Геодезический метод	0,10	—
2137	431836,22	1316499,23	Геодезический метод	0,10	—
2138	431864,39	1316524,28	Геодезический метод	0,10	—
2139	431878,13	1316529,79	Геодезический метод	0,10	—
1999	431886,44	1316538,45	Геодезический метод	0,10	—
2140	427574,38	1317156,14	Геодезический метод	0,10	—
2141	427603,42	1317207,67	Геодезический метод	0,10	—
2142	427602,39	1317228,66	Геодезический метод	0,10	—
2143	427579,17	1317245,53	Геодезический метод	0,10	—
2144	427548,62	1317208,19	Геодезический метод	0,10	—
2145	427536,43	1317192,30	Геодезический метод	0,10	—
2146	427535,03	1317190,12	Геодезический метод	0,10	—

ОПИСАНИЕ МЕСТОПОЛОЖЕНИЯ ГРАНИЦ**Территориальная зона Ж1. Зона застройки индивидуальными жилыми домами**

(наименование объекта, местоположение границ которого описано (далее – объект))

Сведения о местоположении границ объекта

1	2	3	4	5	6
2147	427510,81	1317152,62	Геодезический метод	0,10	—
2148	427507,61	1317146,59	Геодезический метод	0,10	—
2149	427552,61	1317129,43	Геодезический метод	0,10	—
2150	427556,48	1317133,62	Геодезический метод	0,10	—
2151	427564,12	1317141,90	Геодезический метод	0,10	—
2152	427569,87	1317148,13	Геодезический метод	0,10	—
2140	427574,38	1317156,14	Геодезический метод	0,10	—

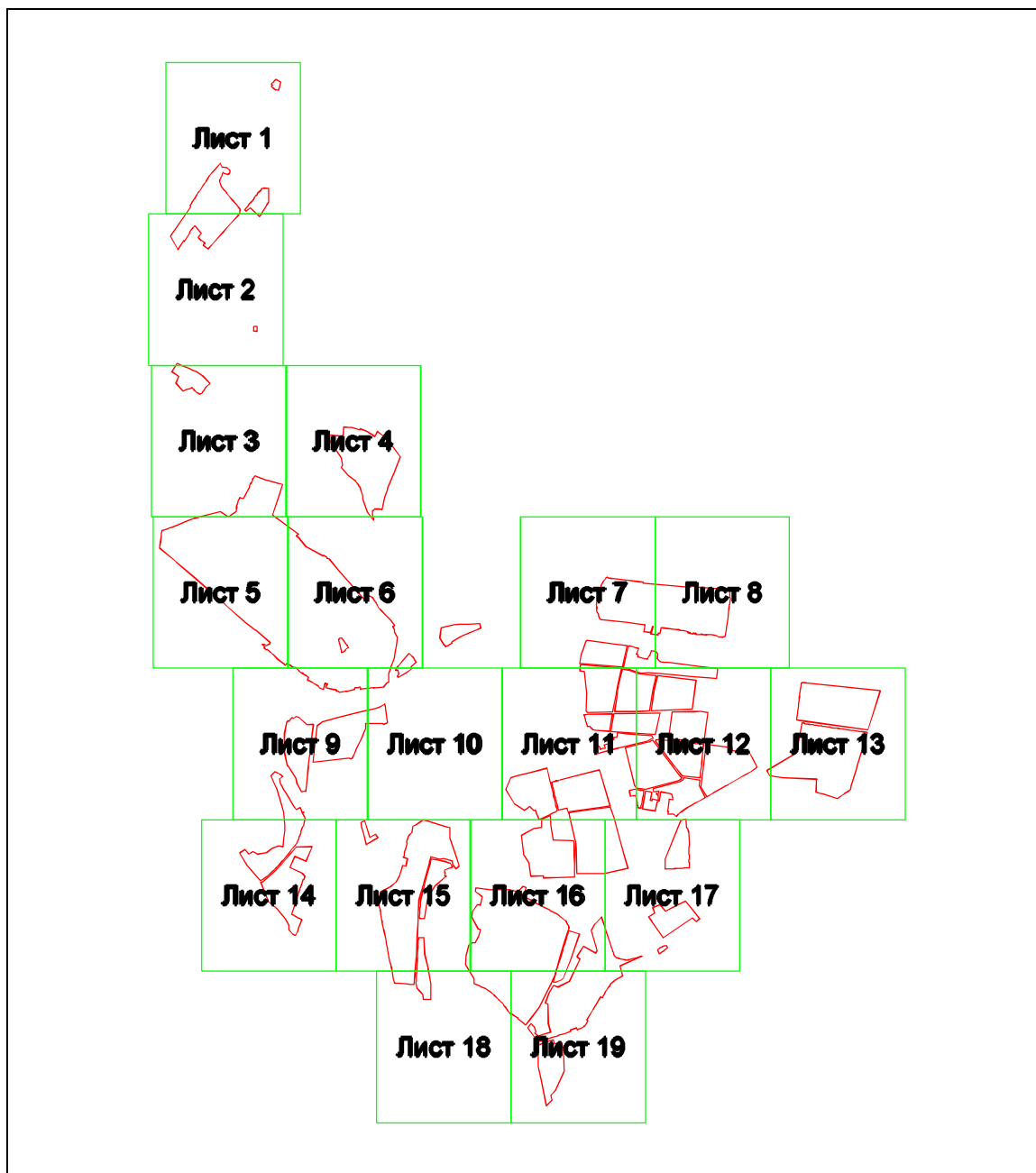
3. Сведения о характерных точках части (частей) границы объекта

Обозначение характерных точек части границы	Координаты, м		Метод определения координат характерной точки	Средняя квадратическая погрешность положения характерной точки (M_t), м	Описание обозначения точки на местности (при наличии)
	X	Y			
1	2	3	4	5	6
Часть №					

ОПИСАНИЕ МЕСТОПОЛОЖЕНИЯ ГРАНИЦ
Территориальная зона Ж1. Зона застройки индивидуальными жилыми домами
(наименование объекта, местоположение границ которого описано (далее – объект))

План границ объекта

Основной лист



Масштаб 1: 68410

Используемые условные знаки и обозначения:



– область выносного листа,

23

– номер выносного листа.

Остальные используемые условные знаки и обозначения приведены на отдельной странице в конце раздела.

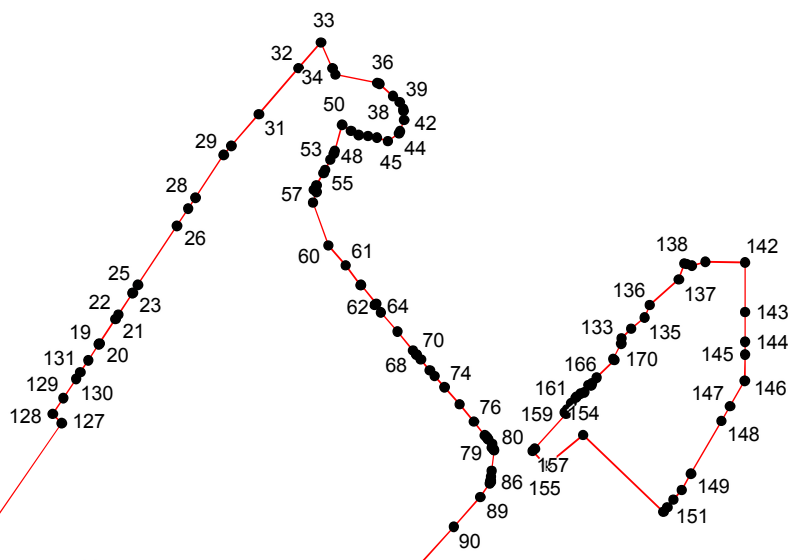
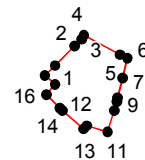
Подпись _____ Дата «__» _____
 _____ з.

Место для оттиска печати (при наличии) лица, составившего описание местоположения границ объекта

ОПИСАНИЕ МЕСТОПОЛОЖЕНИЯ ГРАНИЦ
Территориальная зона Ж1. Зона застройки индивидуальными жилыми домами
(наименование объекта, местоположение границ которого описано (далее – объект))

План границ объекта

Выносной лист №1



Масштаб 1:10000

Используемые условные знаки и обозначения приведены на отдельной странице в конце раздела.

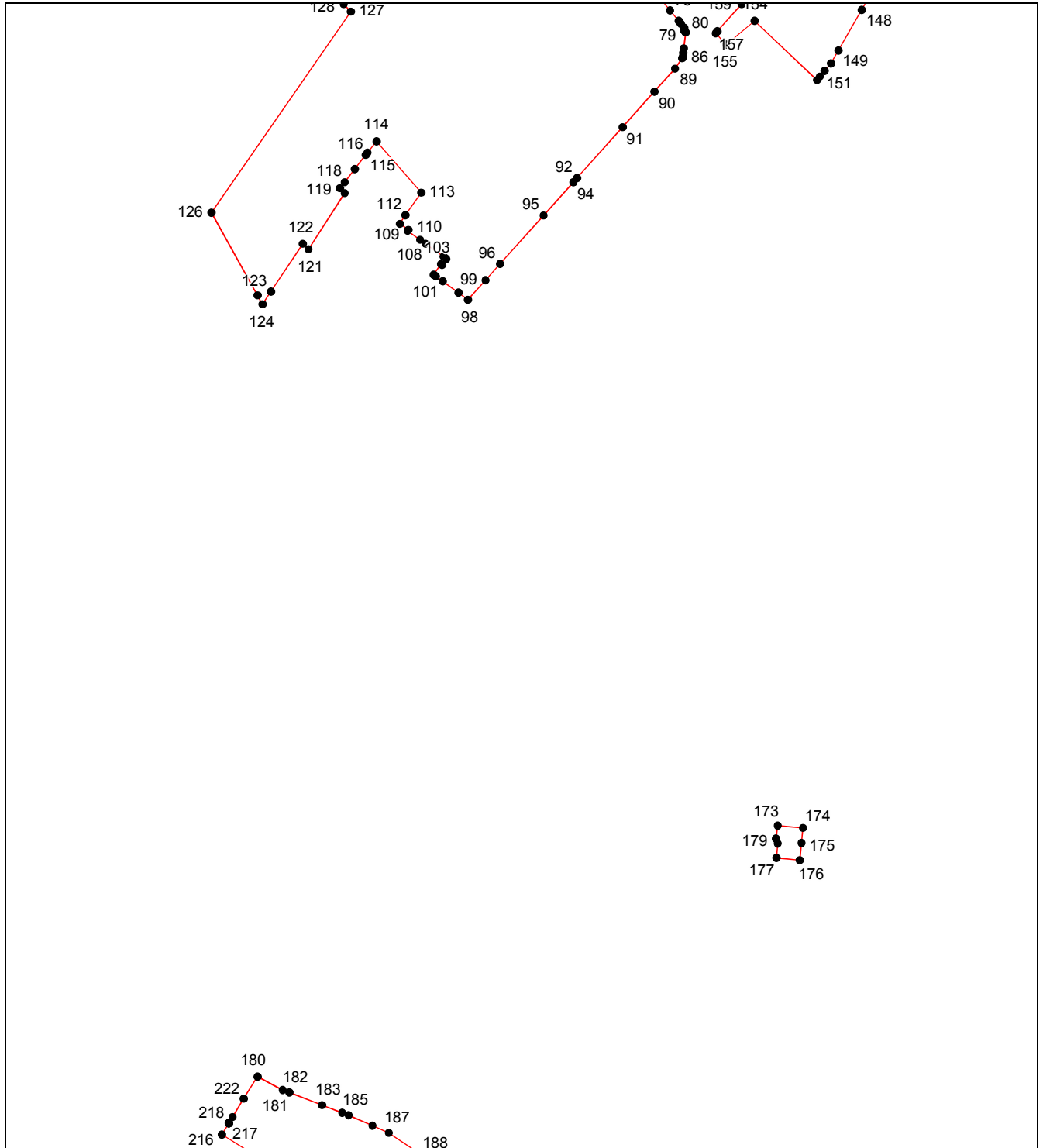
Подпись _____ Дата «__» _____ г.

Место для оттиска печати (при наличии) лица, составившего описание местоположения границ объекта

ОПИСАНИЕ МЕСТОПОЛОЖЕНИЯ ГРАНИЦ
Территориальная зона Ж1. Зона застройки индивидуальными жилыми домами
(наименование объекта, местоположение границ которого описано (далее – объект))

План границ объекта

Выносной лист №2



Масштаб 1:10000

Используемые условные знаки и обозначения приведены на отдельной странице в конце раздела.

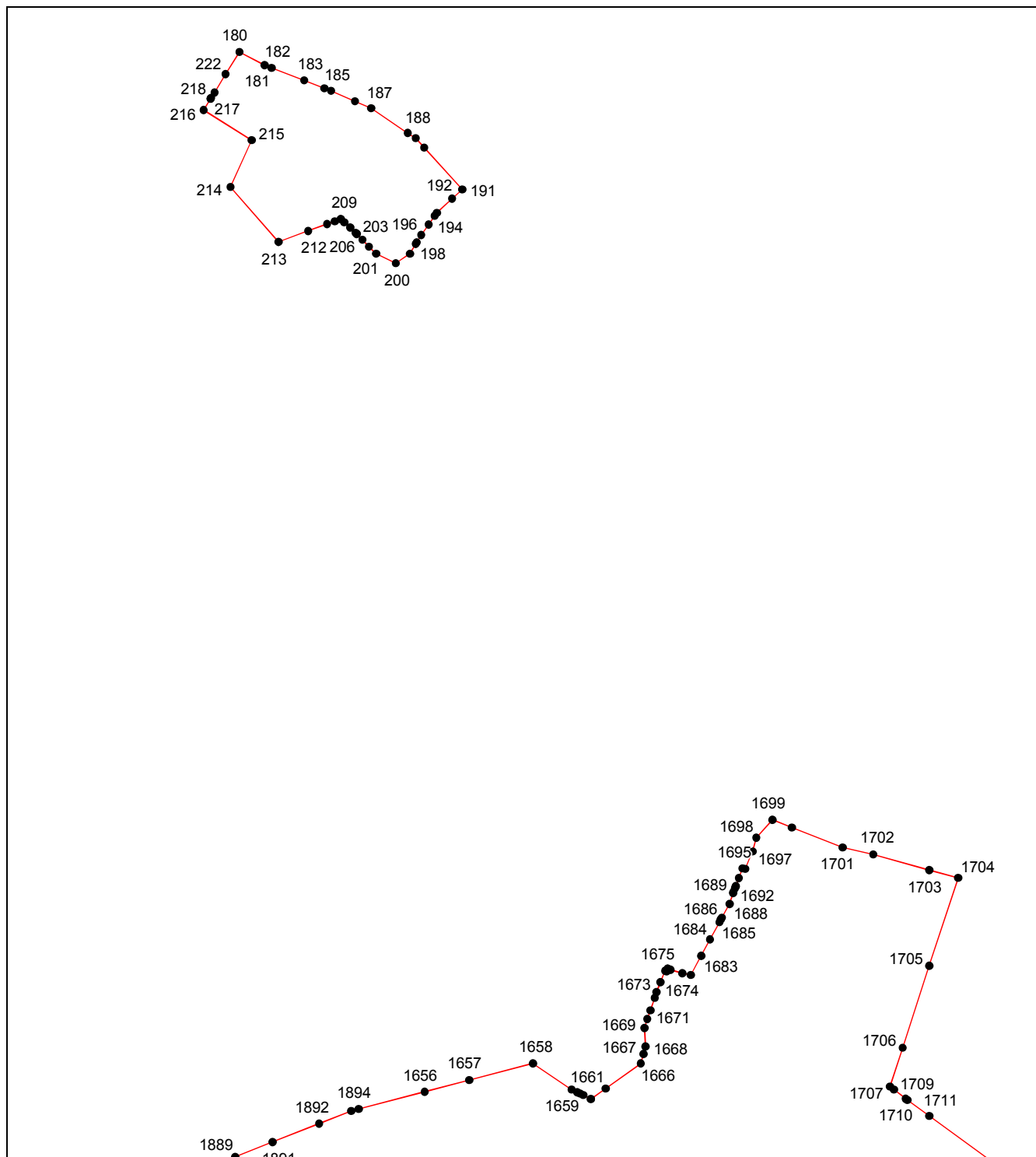
Подпись _____ Дата «__» _____ г.

Место для оттиска печати (при наличии) лица, составившего описание местоположения границ объекта

ОПИСАНИЕ МЕСТОПОЛОЖЕНИЯ ГРАНИЦ
Территориальная зона Ж1. Зона застройки индивидуальными жилыми домами
(наименование объекта, местоположение границ которого описано (далее – объект))

План границ объекта

Выносной лист №3



Масштаб 1:10000

Используемые условные знаки и обозначения приведены на отдельной странице в конце раздела.


Подпись _____ Дата «__» _____ г.

Место для оттиска печати (при наличии) лица, составившего описание местоположения границ объекта

ОПИСАНИЕ МЕСТОПОЛОЖЕНИЯ ГРАНИЦ
Территориальная зона Ж1. Зона застройки индивидуальными жилыми домами
(наименование объекта, местоположение границ которого описано (далее – объект))

План границ объекта

Выносной лист №4



Масштаб 1:10000

Используемые условные знаки и обозначения приведены на отдельной странице в конце раздела.


Подпись _____ Дата «__» _____ г.

Место для оттиска печати (при наличии) лица, составившего описание местоположения границ объекта

ОПИСАНИЕ МЕСТОПОЛОЖЕНИЯ ГРАНИЦ
Территориальная зона Ж1. Зона застройки индивидуальными жилыми домами
(наименование объекта, местоположение границ которого описано (далее – объект))

План границ объекта

Выносной лист №5



Масштаб 1:10000

Используемые условные знаки и обозначения приведены на отдельной странице в конце раздела.

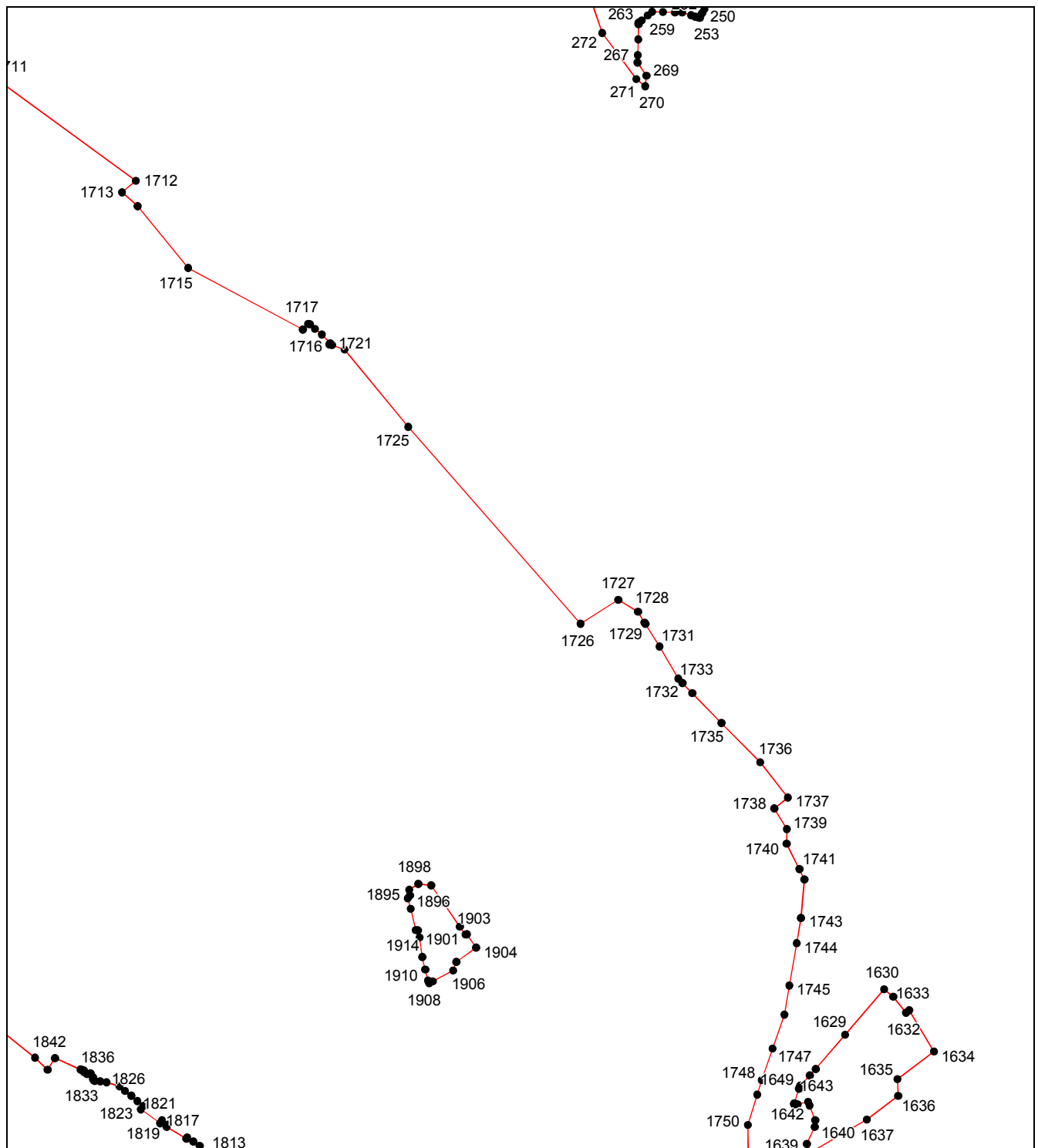
Подпись _____ Дата «__» _____ г.

Место для оттиска печати (при наличии) лица, составившего описание местоположения границ объекта

ОПИСАНИЕ МЕСТОПОЛОЖЕНИЯ ГРАНИЦ
Территориальная зона Ж1. Зона застройки индивидуальными жилыми домами
(наименование объекта, местоположение границ которого описано (далее – объект))

План границ объекта

Выносной лист №6



Масштаб 1:10000

Используемые условные знаки и обозначения приведены на отдельной странице в конце раздела.

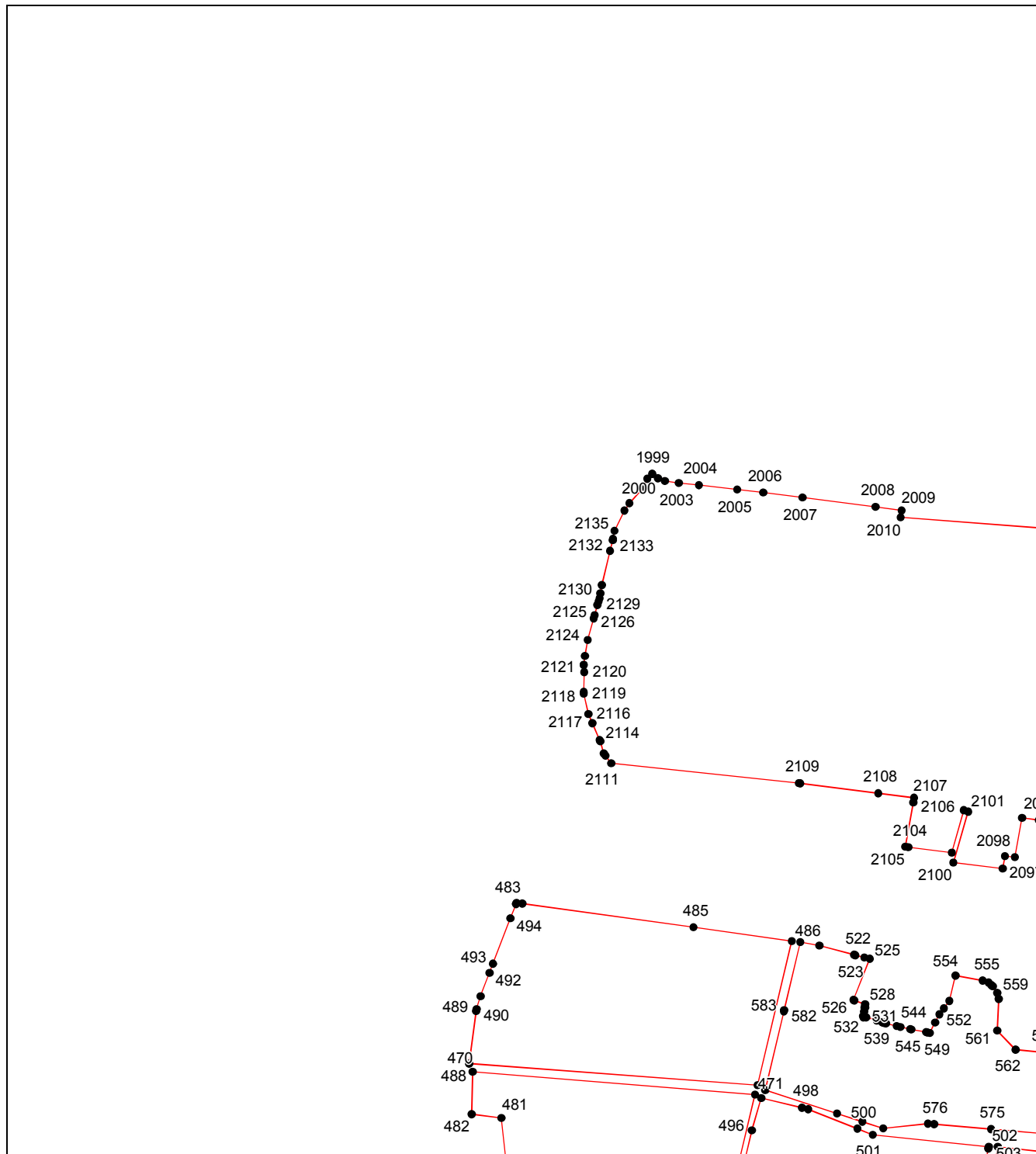
Подпись _____ Дата «__» _____ г.

Место для оттиска печати (при наличии) лица, составившего описание местоположения границ объекта

ОПИСАНИЕ МЕСТОПОЛОЖЕНИЯ ГРАНИЦ
Территориальная зона Ж1. Зона застройки индивидуальными жилыми домами
(наименование объекта, местоположение границ которого описано (далее – объект))

План границ объекта

Выносной лист №7



Масштаб 1:10000

Используемые условные знаки и обозначения приведены на отдельной странице в конце раздела.

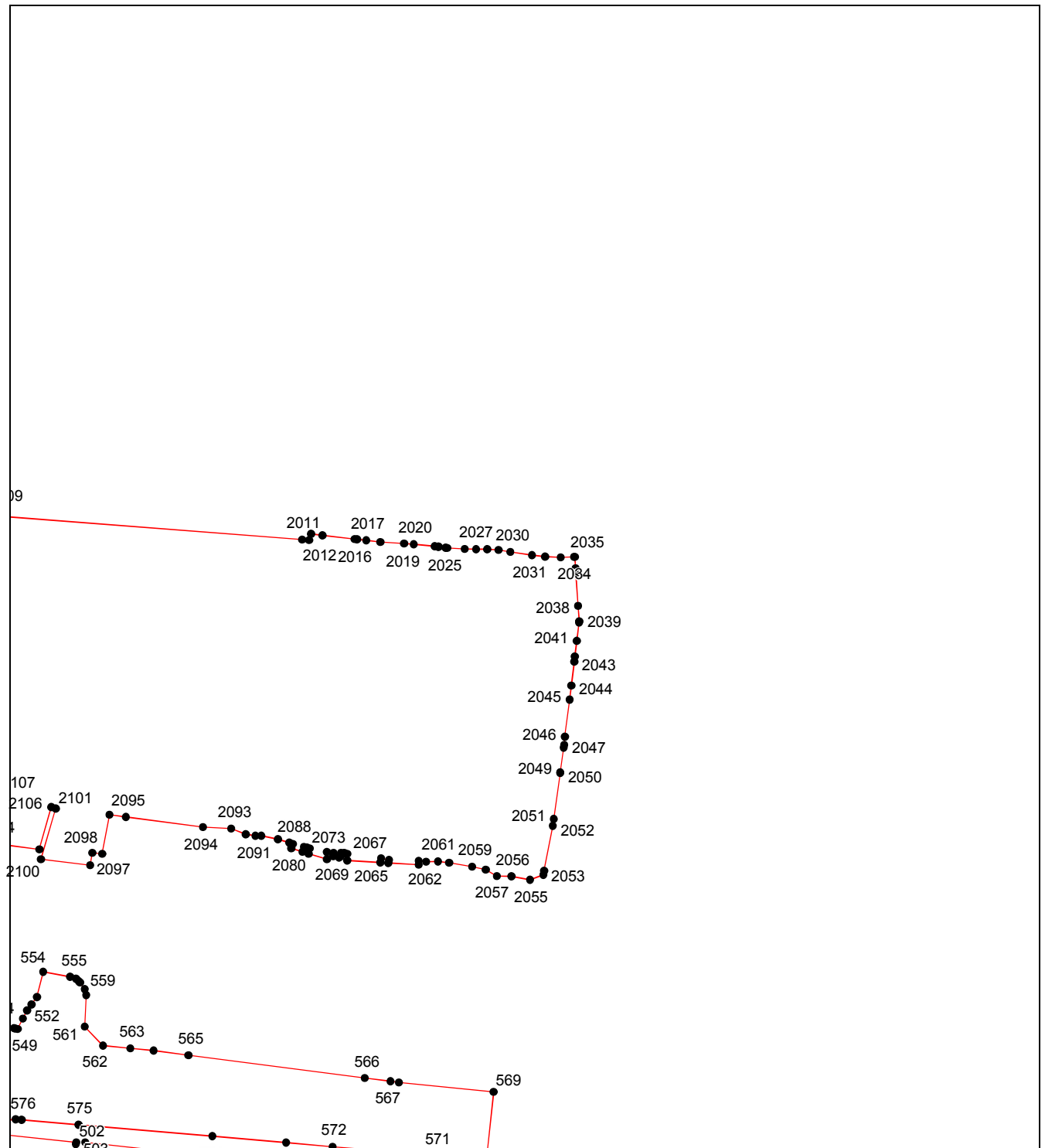
Подпись _____ Дата «__» _____ г.

Место для оттиска печати (при наличии) лица, составившего описание местоположения границ объекта

ОПИСАНИЕ МЕСТОПОЛОЖЕНИЯ ГРАНИЦ
Территориальная зона Ж1. Зона застройки индивидуальными жилыми домами
(наименование объекта, местоположение границ которого описано (далее – объект))

План границ объекта

Выносной лист №8



Масштаб 1:10000

Используемые условные знаки и обозначения приведены на отдельной странице в конце раздела.

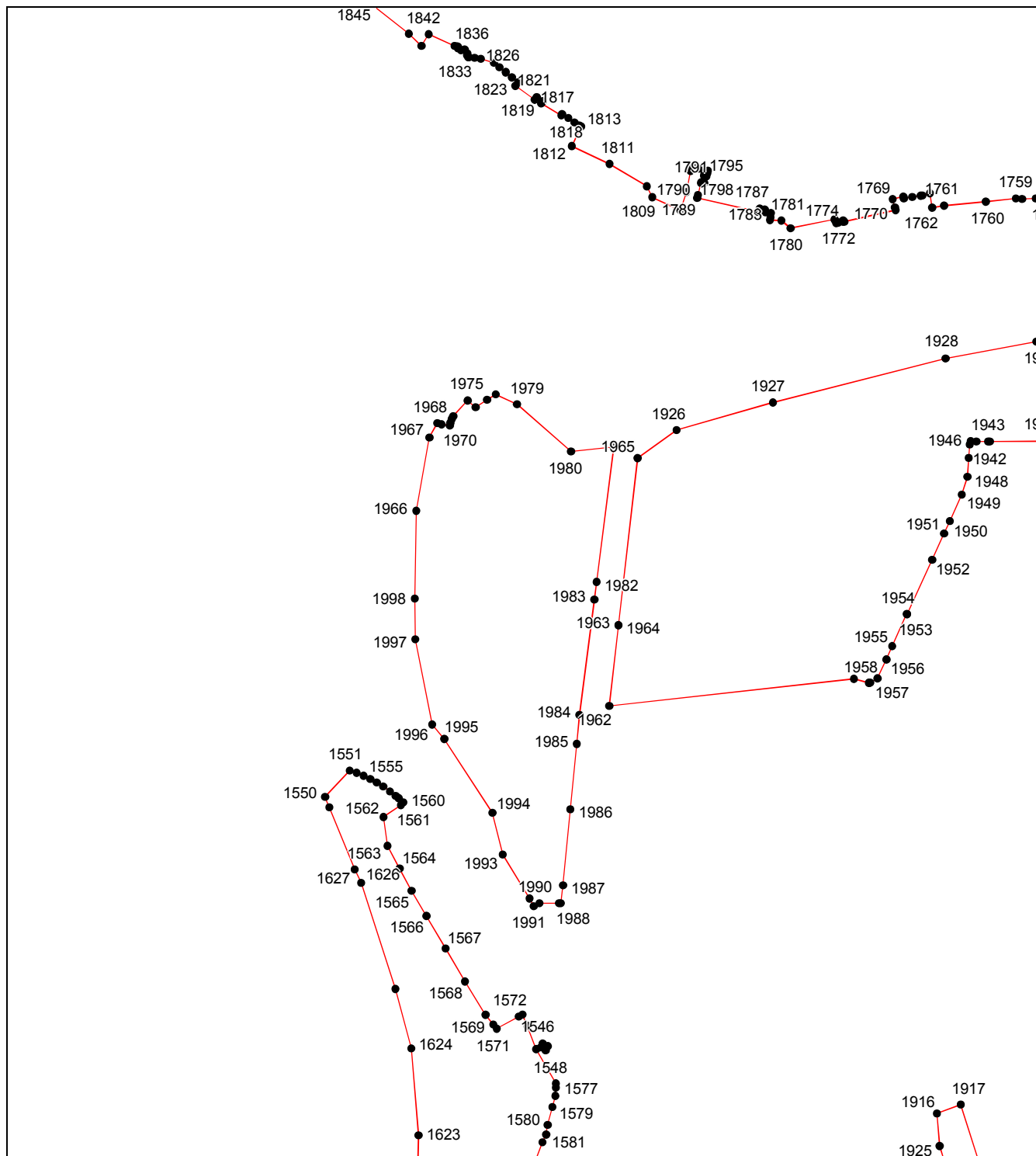
Подпись _____ Дата «__» _____ г.

Место для оттиска печати (при наличии) лица, составившего описание местоположения границ объекта

ОПИСАНИЕ МЕСТОПОЛОЖЕНИЯ ГРАНИЦ
Территориальная зона Ж1. Зона застройки индивидуальными жилыми домами
(наименование объекта, местоположение границ которого описано (далее – объект))

План границ объекта

Выносной лист №9



Масштаб 1:10000

Используемые условные знаки и обозначения приведены на отдельной странице в конце раздела.

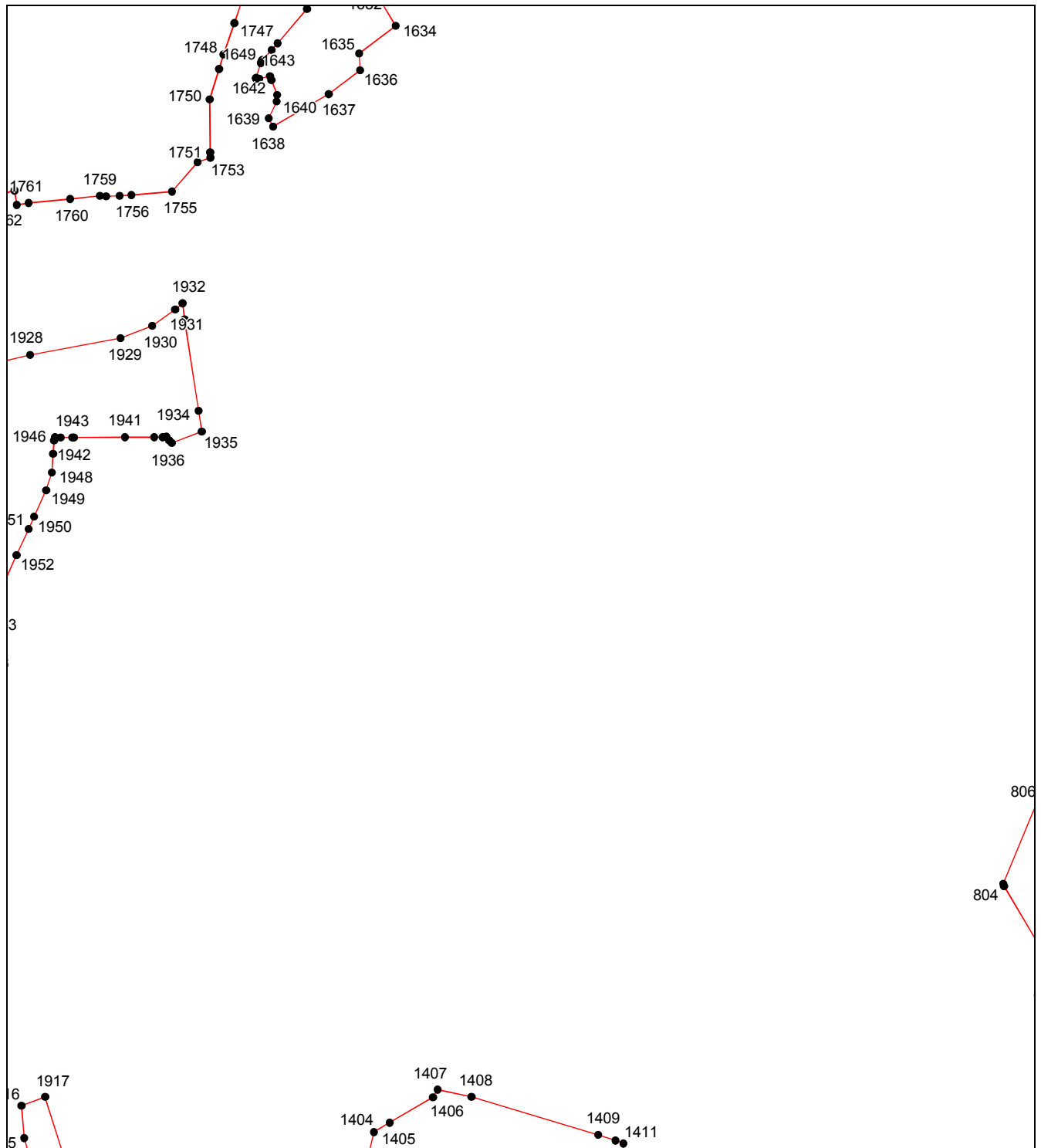
Подпись _____ Дата «__» _____ г.

Место для оттиска печати (при наличии) лица, составившего описание местоположения границ объекта

ОПИСАНИЕ МЕСТОПОЛОЖЕНИЯ ГРАНИЦ
Территориальная зона Ж1. Зона застройки индивидуальными жилыми домами
(наименование объекта, местоположение границ которого описано (далее – объект))

План границ объекта

Выносной лист №10



Масштаб 1:10000

Используемые условные знаки и обозначения приведены на отдельной странице в конце раздела.

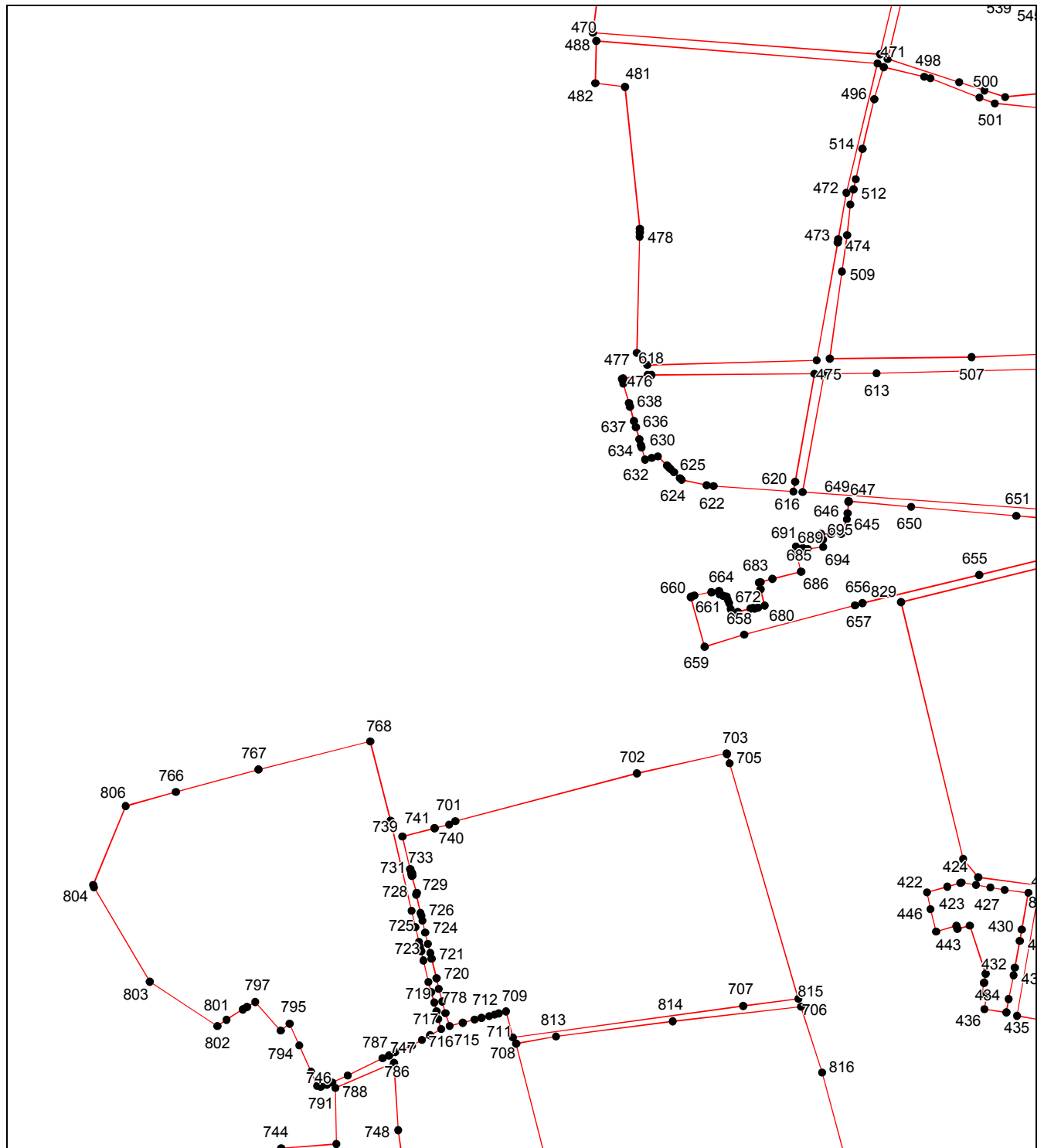
Подпись _____ Дата «__» _____ г.

Место для оттиска печати (при наличии) лица, составившего описание местоположения границ объекта

ОПИСАНИЕ МЕСТОПОЛОЖЕНИЯ ГРАНИЦ
Территориальная зона Ж1. Зона застройки индивидуальными жилыми домами
(наименование объекта, местоположение границ которого описано (далее – объект))

План границ объекта

Выносной лист №11



Масштаб 1:10000

Используемые условные знаки и обозначения приведены на отдельной странице в конце раздела.

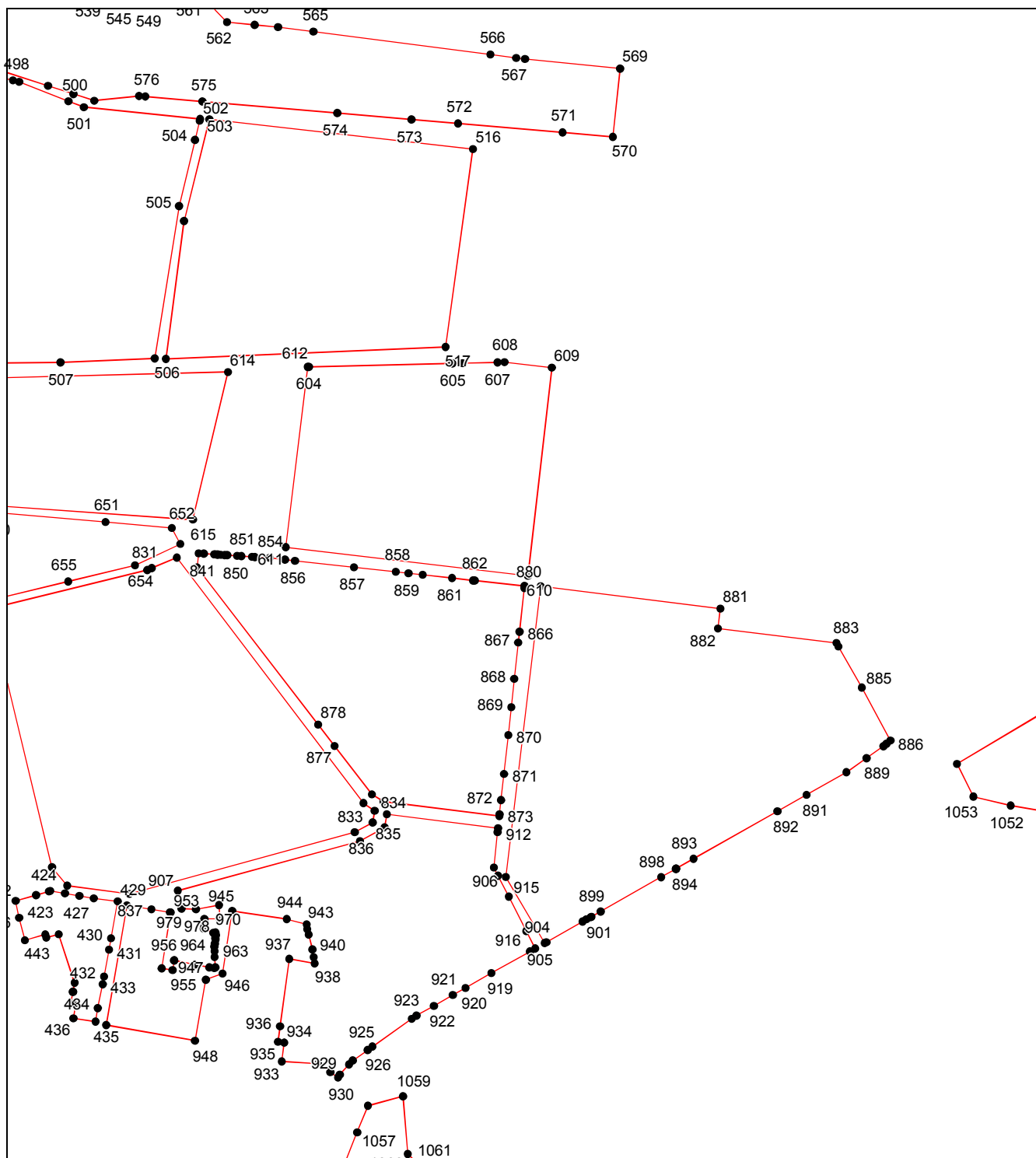
Подпись _____ Дата «__» _____ г.

Место для оттиска печати (при наличии) лица, составившего описание местоположения границ объекта

ОПИСАНИЕ МЕСТОПОЛОЖЕНИЯ ГРАНИЦ
Территориальная зона Ж1. Зона застройки индивидуальными жилыми домами
(наименование объекта, местоположение границ которого описано (далее – объект))

План границ объекта

Выносной лист №12



Масштаб 1:10000

Используемые условные знаки и обозначения приведены на отдельной странице в конце раздела.

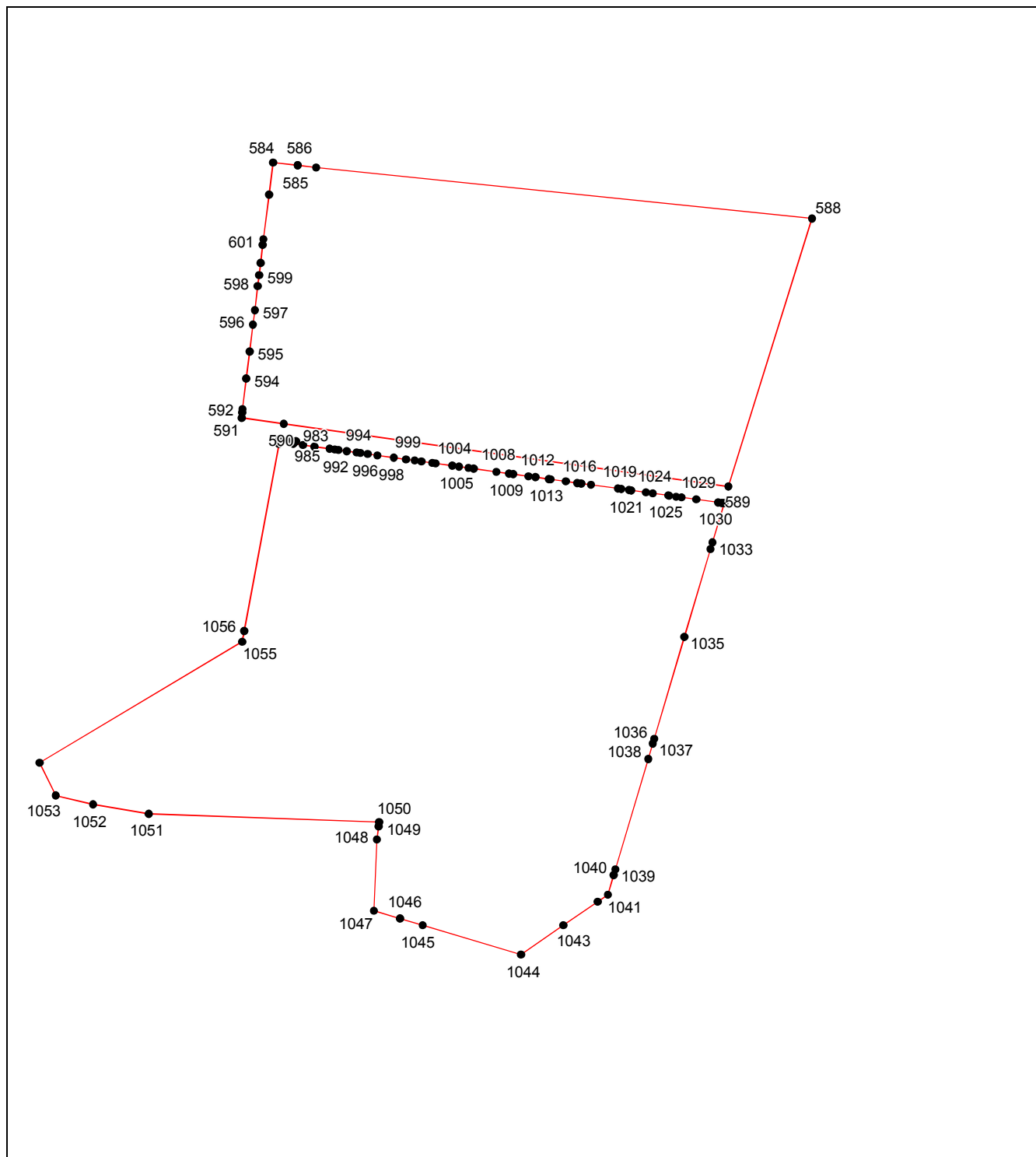
Подпись _____ Дата «__» _____ г.

Место для оттиска печати (при наличии) лица, составившего описание местоположения границ объекта

ОПИСАНИЕ МЕСТОПОЛОЖЕНИЯ ГРАНИЦ
Территориальная зона Ж1. Зона застройки индивидуальными жилыми домами
(наименование объекта, местоположение границ которого описано (далее – объект))

План границ объекта

Выносной лист №13



Масштаб 1:10000

Используемые условные знаки и обозначения приведены на отдельной странице в конце раздела.

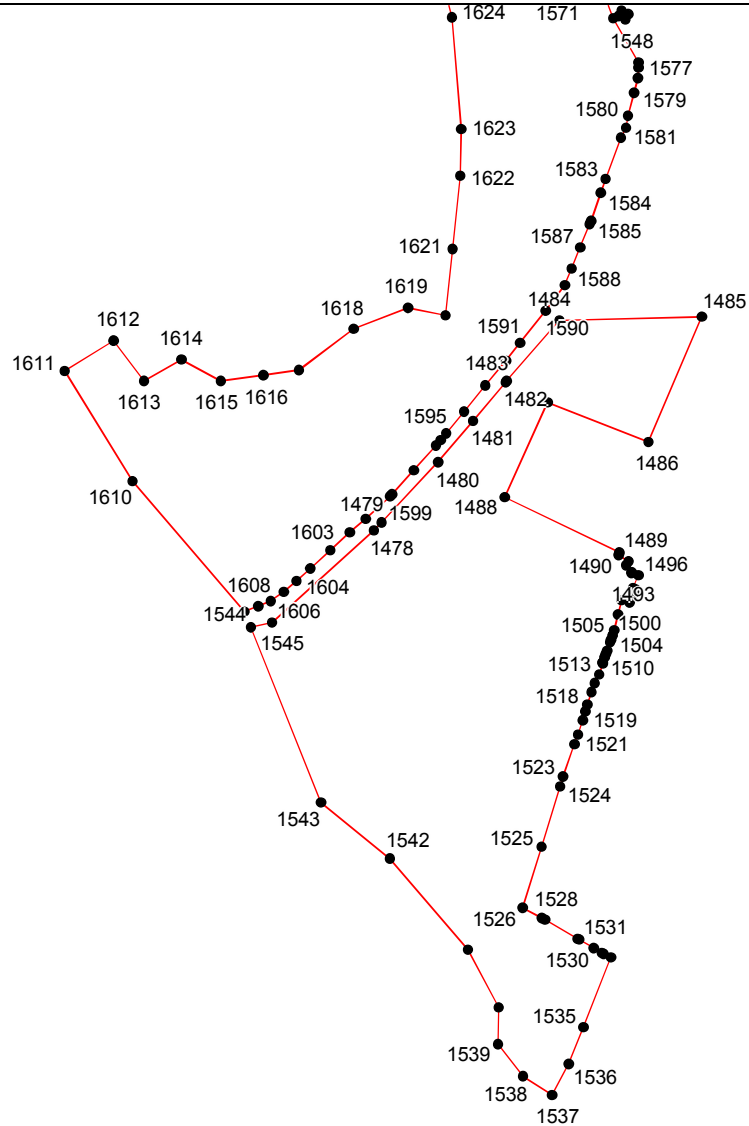
Подпись _____ Дата «__» _____ г.

Место для оттиска печати (при наличии) лица, составившего описание местоположения границ объекта

ОПИСАНИЕ МЕСТОПОЛОЖЕНИЯ ГРАНИЦ
Территориальная зона Ж1. Зона застройки индивидуальными жилыми домами
(наименование объекта, местоположение границ которого описано (далее – объект))

План границ объекта

Выносной лист №14



Масштаб 1:10000

Используемые условные знаки и обозначения приведены на отдельной странице в конце раздела.

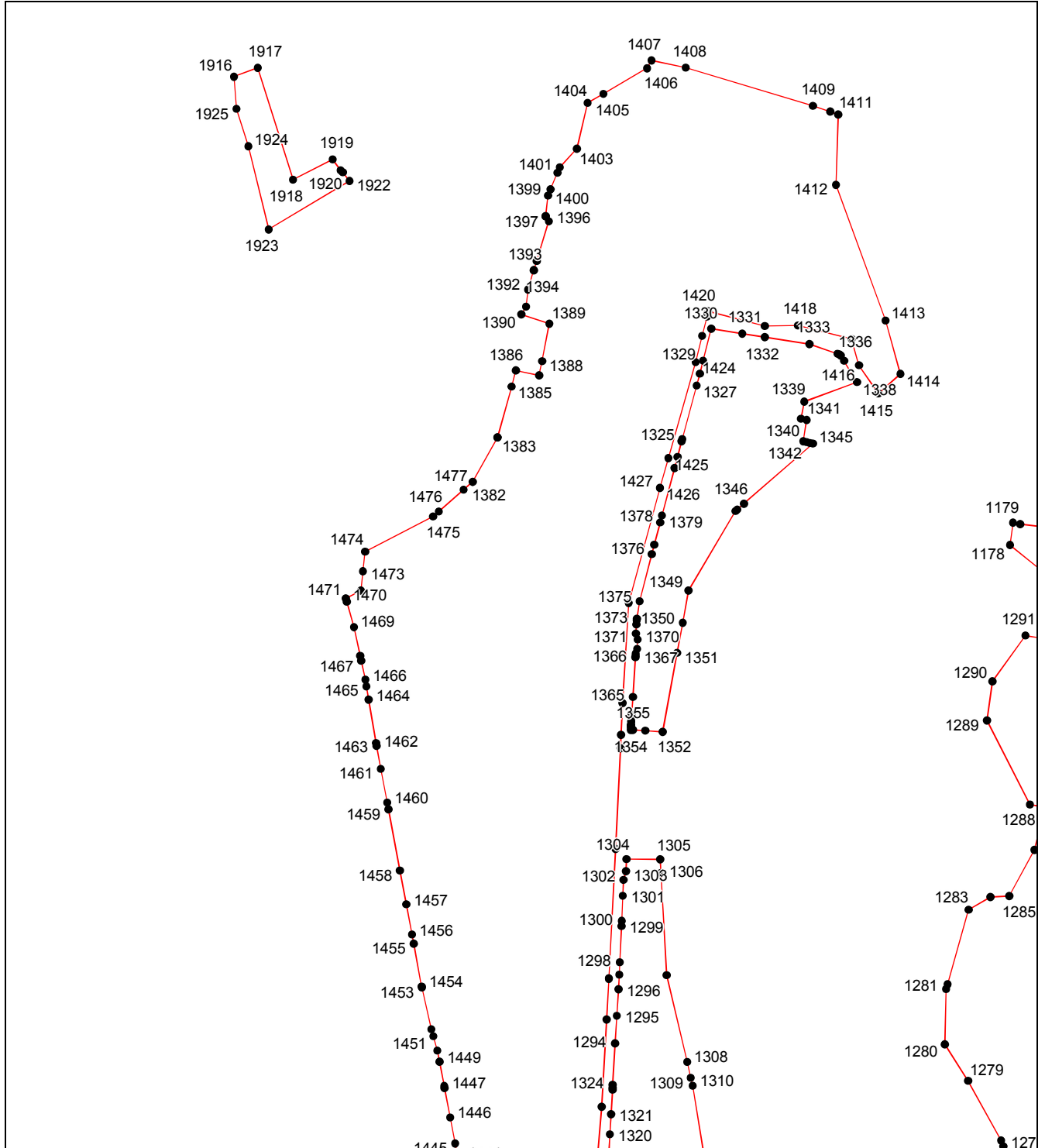
Подпись _____ Дата «__» _____ г.

Место для оттиска печати (при наличии) лица, составившего описание местоположения границ объекта

ОПИСАНИЕ МЕСТОПОЛОЖЕНИЯ ГРАНИЦ
Территориальная зона Ж1. Зона застройки индивидуальными жилыми домами
(наименование объекта, местоположение границ которого описано (далее – объект))

План границ объекта

Выносной лист №15



Масштаб 1:10000

Используемые условные знаки и обозначения приведены на отдельной странице в конце раздела.

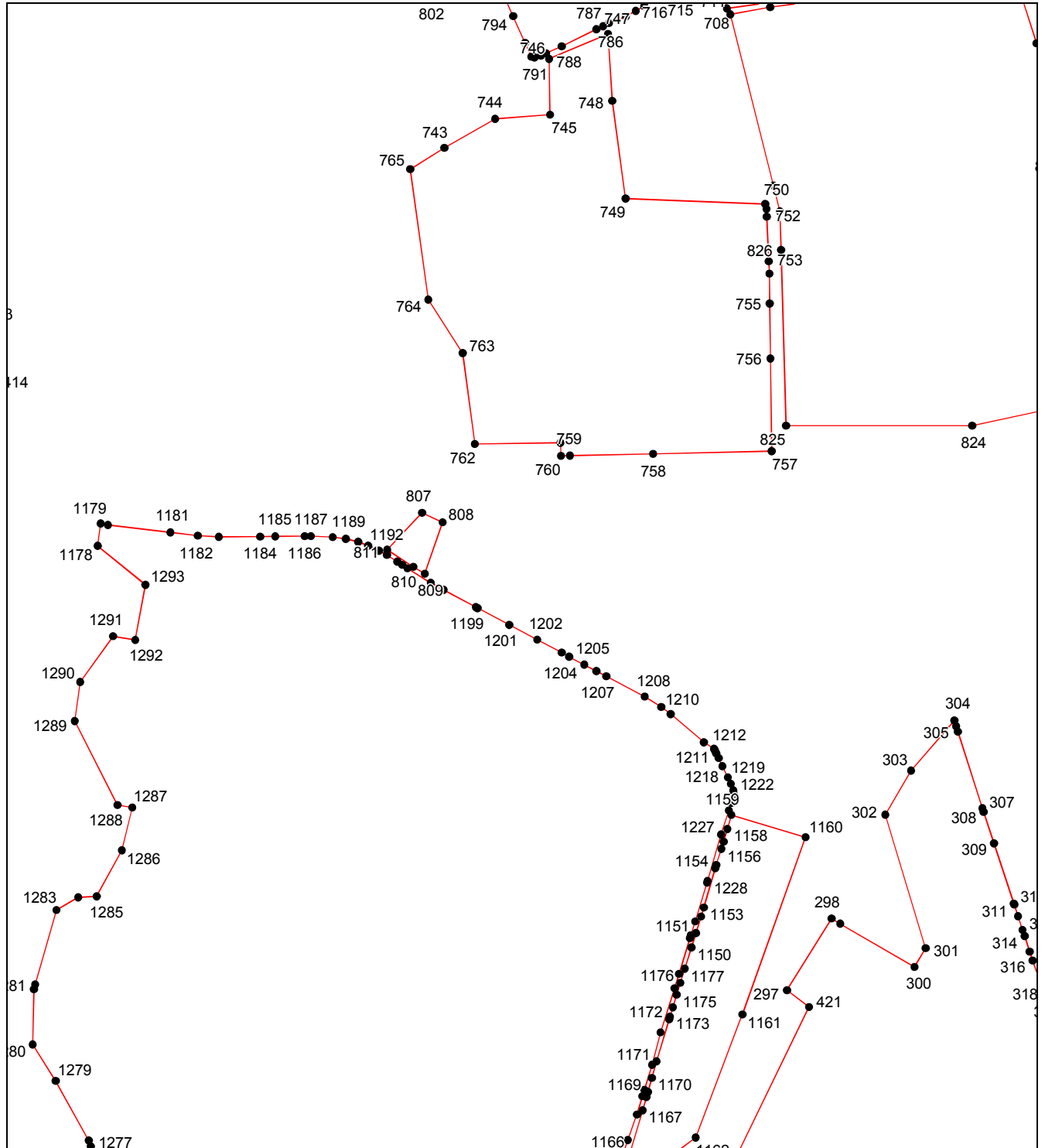
Подпись _____ Дата «__» _____ г.

Место для оттиска печати (при наличии) лица, составившего описание местоположения границ объекта

ОПИСАНИЕ МЕСТОПОЛОЖЕНИЯ ГРАНИЦ
Территориальная зона Ж1. Зона застройки индивидуальными жилыми домами
(наименование объекта, местоположение границ которого описано (далее – объект))

План границ объекта

Выносной лист №16



Масштаб 1:10000

Используемые условные знаки и обозначения приведены на отдельной странице в конце раздела.

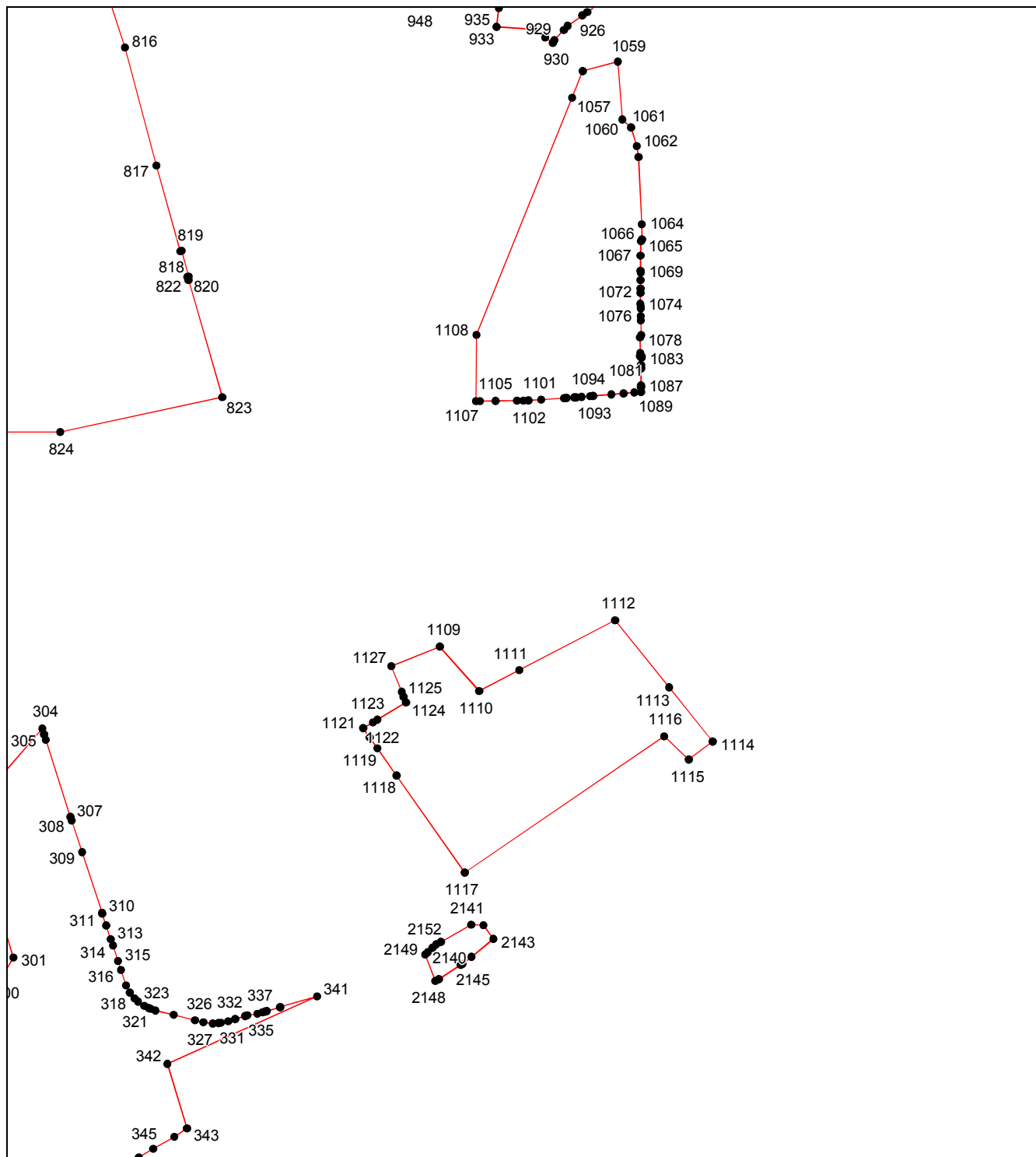
Подпись _____ Дата «__» _____ г.

Место для оттиска печати (при наличии) лица, составившего описание местоположения границ объекта

ОПИСАНИЕ МЕСТОПОЛОЖЕНИЯ ГРАНИЦ
Территориальная зона Ж1. Зона застройки индивидуальными жилыми домами
(наименование объекта, местоположение границ которого описано (далее – объект))

План границ объекта

Выносной лист №17



Масштаб 1:10000

Используемые условные знаки и обозначения приведены на отдельной странице в конце раздела.

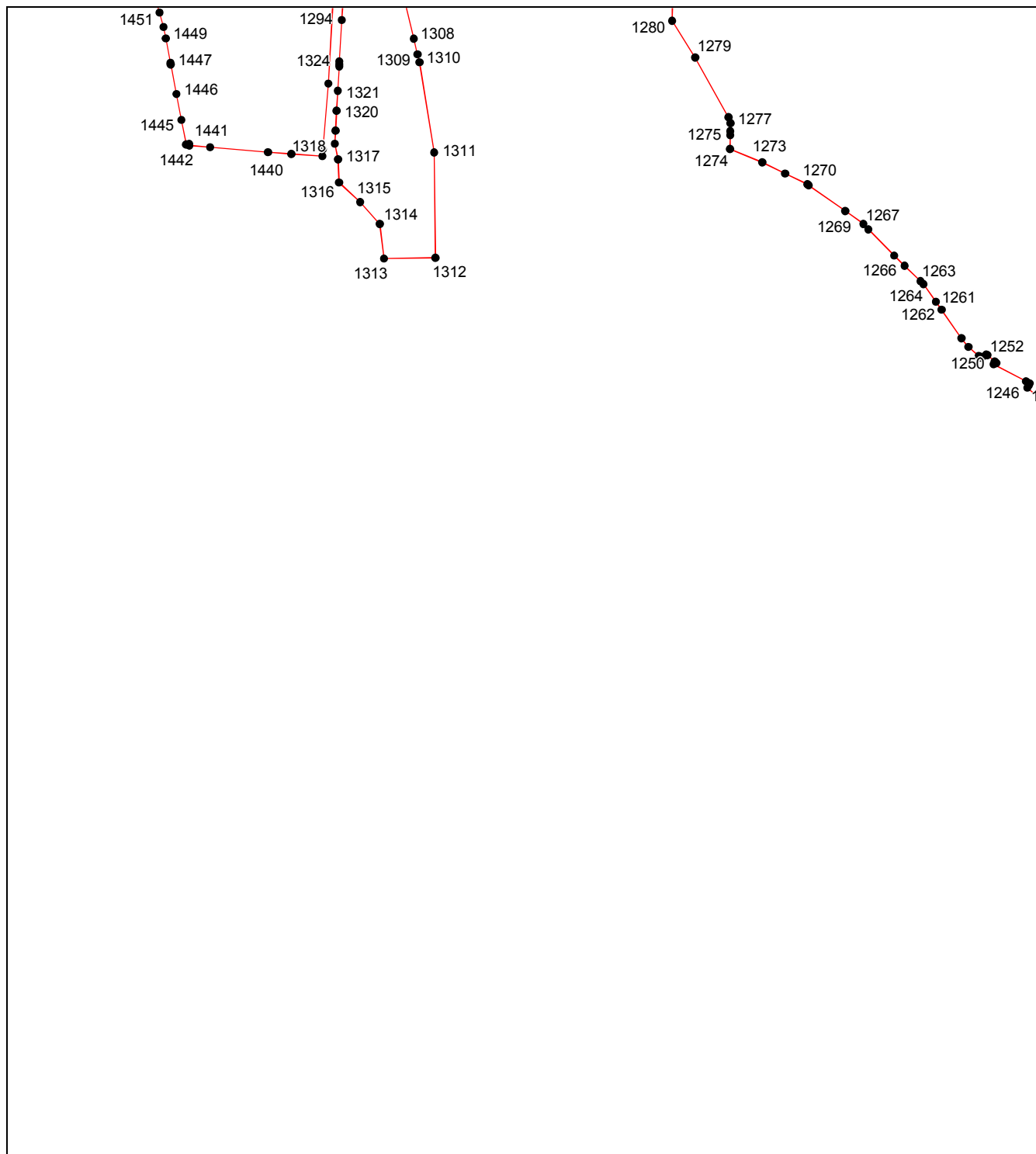
Подпись _____ Дата «__» _____ г.

Место для оттиска печати (при наличии) лица, составившего описание местоположения границ объекта

ОПИСАНИЕ МЕСТОПОЛОЖЕНИЯ ГРАНИЦ
Территориальная зона Ж1. Зона застройки индивидуальными жилыми домами
(наименование объекта, местоположение границ которого описано (далее – объект))

План границ объекта

Выносной лист №18



Масштаб 1:10000

Используемые условные знаки и обозначения приведены на отдельной странице в конце раздела.

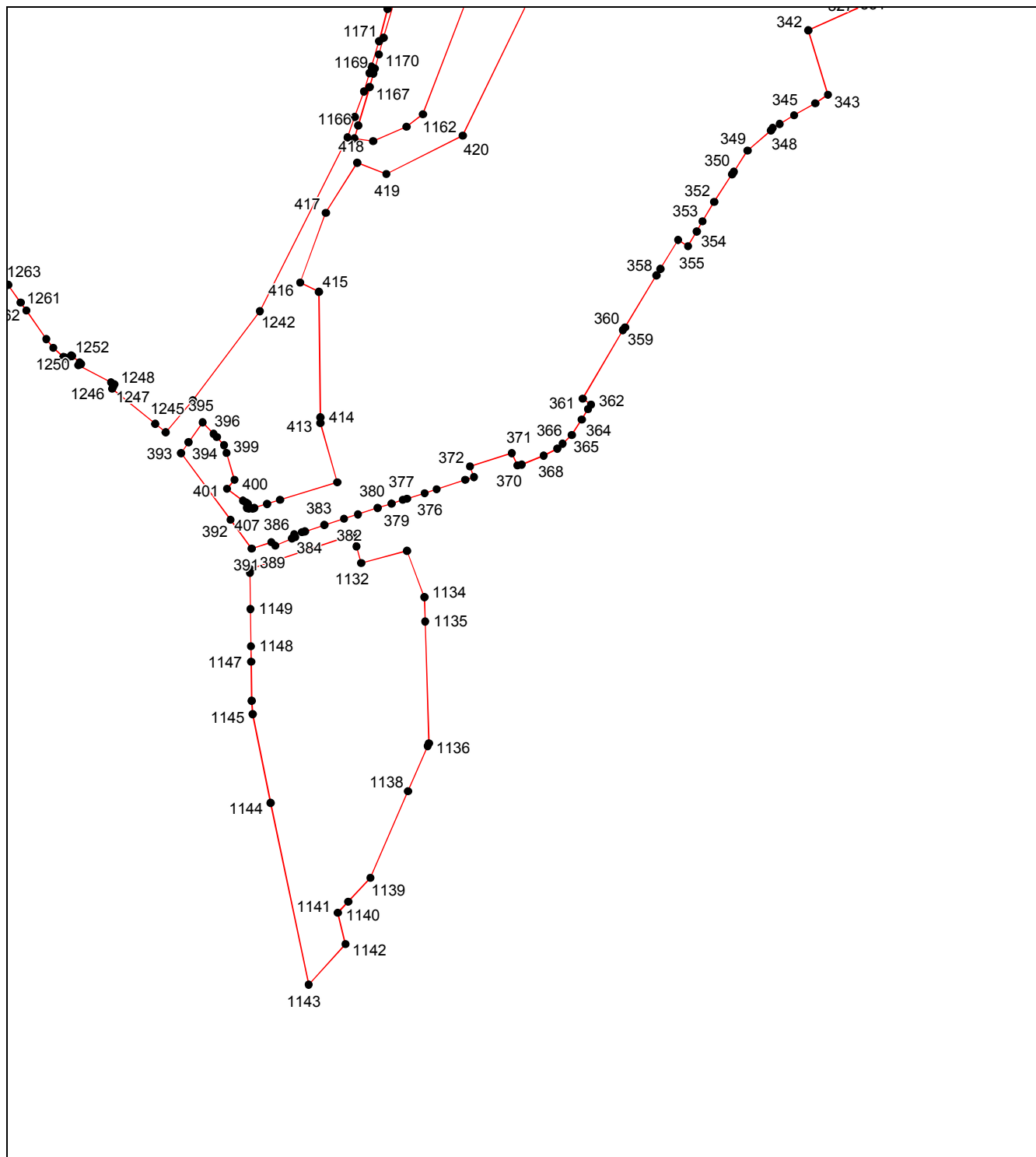
Подпись _____ Дата «__» _____ г.

Место для оттиска печати (при наличии) лица, составившего описание местоположения границ объекта

ОПИСАНИЕ МЕСТОПОЛОЖЕНИЯ ГРАНИЦ
Территориальная зона Ж1. Зона застройки индивидуальными жилыми домами
(наименование объекта, местоположение границ которого описано (далее – объект))

План границ объекта

Выносной лист №19



Масштаб 1:10000

Используемые условные знаки и обозначения приведены на отдельной странице в конце раздела.






Подпись _____ Дата «__» _____ г.

Место для оттиска печати (при наличии) лица, составившего описание местоположения границ объекта

ОПИСАНИЕ МЕСТОПОЛОЖЕНИЯ ГРАНИЦ**Территориальная зона Ж1. Зона застройки индивидуальными жилыми домами**

(наименование объекта, местоположение границ которого описано (далее – объект))

План границ объекта**Используемые условные знаки и обозначения:**

-  – граница объекта,
-  – установленная граница муниципального образования,
-  – установленная граница населенного пункта,
-  – граница земельного участка,
-  – характерная точка объекта.

ОПИСАНИЕ МЕСТОПОЛОЖЕНИЯ ГРАНИЦ**Территориальная зона Ж2. Зона застройки малоэтажными жилыми домами (до 4 этажей, включая мансардный)**

(наименование объекта, местоположение границ которого описано (далее - объект))

Сведения об объекте

№ п/п	Характеристики объекта	Описание характеристик
1	2	3
1	Местоположение объекта	Ставропольский край, г. Невинномысск
2	Площадь объекта \pm величина погрешности определения площади ($P \pm \Delta P$)	924176 \pm 336 кв.м
3	Иные характеристики объекта	—

ОПИСАНИЕ МЕСТОПОЛОЖЕНИЯ ГРАНИЦ

Территориальная зона Ж2. Зона застройки малоэтажными жилыми домами (до 4 этажей, включая мансардный)

(наименование объекта, местоположение границ которого описано (далее – объект))

Сведения о местоположении границ объекта

1. Система координат МСК-26 от СК-95, зона 1

2. Сведения о характерных точках границ объекта

Обозначение характерных точек границ	Координаты, м		Метод определения координат характерной точки	Средняя квадратическая погрешность положения характерной точки (M _t), м	Описание обозначения точки на местности (при наличии)
	X	Y			
1	2	3	4	5	6
1	435650,21	1311893,87	Геодезический метод	0,10	—
2	435734,58	1311971,27	Геодезический метод	0,10	—
3	435746,11	1311979,02	Геодезический метод	0,10	—
4	435777,11	1312007,08	Геодезический метод	0,10	—
5	435815,52	1312041,84	Геодезический метод	0,10	—
6	435839,24	1312063,32	Геодезический метод	0,10	—
7	435880,21	1312100,40	Геодезический метод	0,10	—
8	435941,94	1312158,90	Геодезический метод	0,10	—
9	436017,52	1312230,52	Геодезический метод	0,10	—
10	436034,12	1312243,40	Геодезический метод	0,10	—
11	436073,49	1312281,88	Геодезический метод	0,10	—
12	436076,44	1312291,73	Геодезический метод	0,10	—
13	436073,77	1312299,46	Геодезический метод	0,10	—
14	436051,52	1312330,03	Геодезический метод	0,10	—
15	436046,34	1312336,80	Геодезический метод	0,10	—
16	435977,84	1312429,63	Геодезический метод	0,10	—
17	435876,55	1312358,78	Геодезический метод	0,10	—
18	435648,51	1312356,03	Геодезический метод	0,10	—
19	435632,50	1312355,84	Геодезический метод	0,10	—
20	435527,61	1312351,45	Геодезический метод	0,10	—
21	435526,02	1312351,35	Геодезический метод	0,10	—
22	435317,20	1312339,27	Геодезический метод	0,10	—
23	435320,53	1312271,80	Геодезический метод	0,10	—
24	435322,53	1312231,31	Геодезический метод	0,10	—
25	435273,06	1312227,75	Геодезический метод	0,10	—
26	435218,02	1312250,83	Геодезический метод	0,10	—
27	435194,44	1312258,73	Геодезический метод	0,10	—
28	435190,00	1312292,30	Геодезический метод	0,10	—
29	435161,54	1312291,77	Геодезический метод	0,10	—
30	435136,80	1312290,44	Геодезический метод	0,10	—
31	435130,71	1312289,92	Геодезический метод	0,10	—
32	435110,52	1312296,49	Геодезический метод	0,10	—
33	435071,40	1312293,11	Геодезический метод	0,10	—
34	435067,53	1312292,53	Геодезический метод	0,10	—
35	435057,98	1312292,07	Геодезический метод	0,10	—
36	435050,09	1312291,72	Геодезический метод	0,10	—
37	435049,79	1312288,20	Геодезический метод	0,10	—
38	435045,76	1312288,47	Геодезический метод	0,10	—

ОПИСАНИЕ МЕСТОПОЛОЖЕНИЯ ГРАНИЦ

Территориальная зона Ж2. Зона застройки малоэтажными жилыми домами (до 4 этажей, включая мансардный)

(наименование объекта, местоположение границ которого описано (далее – объект))

Сведения о местоположении границ объекта

1	2	3	4	5	6
39	435034,38	1312277,92	Геодезический метод	0,10	—
40	435032,62	1312276,33	Геодезический метод	0,10	—
41	435008,07	1312265,39	Геодезический метод	0,10	—
42	434996,83	1312261,34	Геодезический метод	0,10	—
43	434994,15	1312264,83	Геодезический метод	0,10	—
44	434937,51	1312245,06	Геодезический метод	0,10	—
45	434927,02	1312241,36	Геодезический метод	0,10	—
46	434920,43	1312239,13	Геодезический метод	0,10	—
47	434914,44	1312240,42	Геодезический метод	0,10	—
48	434908,75	1312242,83	Геодезический метод	0,10	—
49	434899,98	1312265,13	Геодезический метод	0,10	—
50	434900,78	1312265,39	Геодезический метод	0,10	—
51	434915,86	1312284,08	Геодезический метод	0,10	—
52	434917,08	1312305,68	Геодезический метод	0,10	—
53	434917,66	1312306,95	Геодезический метод	0,10	—
54	434918,49	1312307,07	Геодезический метод	0,10	—
55	434920,86	1312309,09	Геодезический метод	0,10	—
56	434922,58	1312311,70	Геодезический метод	0,10	—
57	434924,21	1312319,12	Геодезический метод	0,10	—
58	434924,14	1312319,77	Геодезический метод	0,10	—
59	434922,60	1312322,27	Геодезический метод	0,10	—
60	434899,12	1312321,24	Геодезический метод	0,10	—
61	434841,60	1312318,73	Геодезический метод	0,10	—
62	434843,35	1312287,38	Геодезический метод	0,10	—
63	434881,01	1312214,41	Геодезический метод	0,10	—
64	434886,34	1312208,08	Геодезический метод	0,10	—
65	434891,97	1312201,16	Геодезический метод	0,10	—
66	434897,96	1312196,16	Геодезический метод	0,10	—
67	434888,52	1312184,27	Геодезический метод	0,10	—
68	434891,89	1312154,56	Геодезический метод	0,10	—
69	434893,77	1312139,93	Геодезический метод	0,10	—
70	434897,89	1312134,57	Геодезический метод	0,10	—
71	434900,00	1312131,89	Геодезический метод	0,10	—
72	434902,09	1312129,22	Геодезический метод	0,10	—
73	434919,75	1312107,25	Геодезический метод	0,10	—
74	434944,76	1312081,30	Геодезический метод	0,10	—
75	434976,04	1312047,80	Геодезический метод	0,10	—
76	435001,54	1312023,39	Геодезический метод	0,10	—
77	435043,99	1311987,37	Геодезический метод	0,10	—
78	435077,33	1311962,35	Геодезический метод	0,10	—
79	435101,74	1311946,01	Геодезический метод	0,10	—
80	435106,98	1311942,50	Геодезический метод	0,10	—
81	435120,84	1311933,20	Геодезический метод	0,10	—
82	435121,52	1311932,74	Геодезический метод	0,10	—
83	435132,86	1311925,15	Геодезический метод	0,10	—
84	435165,23	1311904,01	Геодезический метод	0,10	—
85	435197,46	1311882,98	Геодезический метод	0,10	—
86	435232,74	1311858,78	Геодезический метод	0,10	—
87	435257,10	1311842,09	Геодезический метод	0,10	—

ОПИСАНИЕ МЕСТОПОЛОЖЕНИЯ ГРАНИЦ

Территориальная зона Ж2. Зона застройки малоэтажными жилыми домами (до 4 этажей, включая мансардный)

(наименование объекта, местоположение границ которого описано (далее – объект))

Сведения о местоположении границ объекта

1	2	3	4	5	6
88	435282,38	1311824,74	Геодезический метод	0,10	—
89	435285,88	1311822,45	Геодезический метод	0,10	—
90	435297,32	1311814,92	Геодезический метод	0,10	—
91	435297,71	1311814,66	Геодезический метод	0,10	—
92	435320,86	1311798,78	Геодезический метод	0,10	—
93	435351,26	1311777,98	Геодезический метод	0,10	—
94	435374,49	1311760,76	Геодезический метод	0,10	—
95	435396,26	1311744,63	Геодезический метод	0,10	—
96	435423,19	1311724,67	Геодезический метод	0,10	—
97	435434,54	1311718,39	Геодезический метод	0,10	—
98	435437,53	1311716,77	Геодезический метод	0,10	—
99	435441,19	1311716,19	Геодезический метод	0,10	—
100	435443,07	1311717,00	Геодезический метод	0,10	—
101	435443,47	1311717,38	Геодезический метод	0,10	—
102	435469,59	1311742,02	Геодезический метод	0,10	—
103	435487,02	1311758,47	Геодезический метод	0,10	—
104	435487,59	1311758,91	Геодезический метод	0,10	—
105	435489,67	1311760,51	Геодезический метод	0,10	—
106	435496,94	1311766,09	Геодезический метод	0,10	—
107	435506,69	1311777,95	Геодезический метод	0,10	—
108	435525,14	1311794,05	Геодезический метод	0,10	—
109	435533,86	1311792,46	Геодезический метод	0,10	—
110	435547,40	1311804,80	Геодезический метод	0,10	—
111	435591,73	1311842,20	Геодезический метод	0,10	—
112	435598,52	1311847,97	Геодезический метод	0,10	—
113	435602,88	1311851,85	Геодезический метод	0,10	—
114	435645,58	1311889,83	Геодезический метод	0,10	—
1	435650,21	1311893,87	Геодезический метод	0,10	—
115	431145,13	1314942,83	Геодезический метод	0,10	—
116	431156,91	1314965,13	Геодезический метод	0,10	—
117	431162,94	1314976,56	Геодезический метод	0,10	—
118	431169,10	1314988,00	Геодезический метод	0,10	—
119	431177,14	1315003,38	Геодезический метод	0,10	—
120	431180,99	1315010,70	Геодезический метод	0,10	—
121	431186,77	1315021,60	Геодезический метод	0,10	—
122	431191,03	1315030,22	Геодезический метод	0,10	—
123	431196,55	1315046,08	Геодезический метод	0,10	—
124	431200,47	1315057,38	Геодезический метод	0,10	—
125	431211,49	1315087,51	Геодезический метод	0,10	—
126	431217,69	1315103,13	Геодезический метод	0,10	—
127	431225,30	1315122,25	Геодезический метод	0,10	—
128	431232,92	1315148,84	Геодезический метод	0,10	—
129	431233,74	1315151,70	Геодезический метод	0,10	—
130	431235,30	1315151,22	Геодезический метод	0,10	—
131	431241,60	1315149,24	Геодезический метод	0,10	—
132	431241,05	1315147,39	Геодезический метод	0,10	—
133	431257,03	1315142,99	Геодезический метод	0,10	—
134	431259,52	1315151,65	Геодезический метод	0,10	—

ОПИСАНИЕ МЕСТОПОЛОЖЕНИЯ ГРАНИЦ

Территориальная зона Ж2. Зона застройки малоэтажными жилыми домами (до 4 этажей, включая мансардный)

(наименование объекта, местоположение границ которого описано (далее – объект))

Сведения о местоположении границ объекта

1	2	3	4	5	6
135	431260,79	1315156,00	Геодезический метод	0,10	—
136	431265,04	1315154,80	Геодезический метод	0,10	—
137	431263,90	1315151,04	Геодезический метод	0,10	—
138	431267,93	1315149,57	Геодезический метод	0,10	—
139	431269,31	1315149,07	Геодезический метод	0,10	—
140	431270,57	1315144,39	Геодезический метод	0,10	—
141	431274,98	1315161,61	Геодезический метод	0,10	—
142	431246,56	1315172,40	Геодезический метод	0,10	—
143	431235,13	1315192,72	Геодезический метод	0,10	—
144	431186,94	1315244,64	Геодезический метод	0,10	—
145	431157,86	1315275,97	Геодезический метод	0,10	—
146	431140,84	1315294,32	Геодезический метод	0,10	—
147	431050,67	1315339,08	Геодезический метод	0,10	—
148	431010,70	1315125,78	Геодезический метод	0,10	—
149	430992,73	1315029,88	Геодезический метод	0,10	—
150	430978,13	1314934,14	Геодезический метод	0,10	—
151	430954,89	1314781,70	Геодезический метод	0,10	—
152	430955,05	1314776,36	Геодезический метод	0,10	—
153	430957,94	1314675,79	Геодезический метод	0,10	—
154	430967,55	1314676,52	Геодезический метод	0,10	—
155	431028,08	1314668,91	Геодезический метод	0,10	—
156	431047,84	1314724,19	Геодезический метод	0,10	—
157	431052,10	1314727,40	Геодезический метод	0,10	—
158	431055,63	1314732,93	Геодезический метод	0,10	—
159	431054,33	1314734,87	Геодезический метод	0,10	—
160	431076,92	1314775,43	Геодезический метод	0,10	—
161	431123,94	1314844,81	Геодезический метод	0,10	—
162	431133,02	1314882,83	Геодезический метод	0,10	—
163	431114,35	1314892,44	Геодезический метод	0,10	—
164	431114,11	1314896,14	Геодезический метод	0,10	—
165	431108,80	1314912,57	Геодезический метод	0,10	—
166	431115,13	1314924,50	Геодезический метод	0,10	—
167	431121,68	1314936,88	Геодезический метод	0,10	—
168	431123,54	1314940,41	Геодезический метод	0,10	—
169	431138,59	1314946,33	Геодезический метод	0,10	—
115	431145,13	1314942,83	Геодезический метод	0,10	—
170	430060,69	1316500,64	Геодезический метод	0,10	—
171	430057,04	1316534,41	Геодезический метод	0,10	—
172	430051,57	1316534,33	Геодезический метод	0,10	—
173	430051,57	1316534,46	Геодезический метод	0,10	—
174	430038,85	1316534,60	Геодезический метод	0,10	—
175	430038,83	1316532,38	Геодезический метод	0,10	—
176	430037,83	1316531,95	Геодезический метод	0,10	—
177	430027,45	1316531,97	Геодезический метод	0,10	—
178	430018,09	1316531,73	Геодезический метод	0,10	—
179	430006,10	1316520,61	Геодезический метод	0,10	—
180	430006,91	1316516,03	Геодезический метод	0,10	—
181	430008,57	1316506,70	Геодезический метод	0,10	—

ОПИСАНИЕ МЕСТОПОЛОЖЕНИЯ ГРАНИЦ

Территориальная зона Ж2. Зона застройки малоэтажными жилыми домами (до 4 этажей, включая мансардный)

(наименование объекта, местоположение границ которого описано (далее – объект))

Сведения о местоположении границ объекта

1	2	3	4	5	6
182	430009,04	1316506,80	Геодезический метод	0,10	—
183	430011,65	1316492,16	Геодезический метод	0,10	—
184	430011,98	1316492,09	Геодезический метод	0,10	—
185	430035,40	1316492,90	Геодезический метод	0,10	—
186	430035,45	1316493,87	Геодезический метод	0,10	—
187	430038,18	1316493,91	Геодезический метод	0,10	—
188	430039,88	1316493,92	Геодезический метод	0,10	—
189	430039,81	1316500,39	Геодезический метод	0,10	—
190	430056,85	1316500,67	Геодезический метод	0,10	—
191	430058,34	1316500,66	Геодезический метод	0,10	—
170	430060,69	1316500,64	Геодезический метод	0,10	—
192	428397,47	1316501,01	Геодезический метод	0,10	—
193	428435,89	1316769,32	Геодезический метод	0,10	—
194	428340,19	1316795,58	Геодезический метод	0,10	—
195	428328,70	1316755,46	Геодезический метод	0,10	—
196	428247,82	1316777,45	Геодезический метод	0,10	—
197	428247,69	1316810,63	Геодезический метод	0,10	—
198	428243,62	1316811,77	Геодезический метод	0,10	—
199	428245,66	1316819,74	Геодезический метод	0,10	—
200	428139,70	1316849,88	Геодезический метод	0,10	—
201	428137,00	1316841,63	Геодезический метод	0,10	—
202	428093,34	1316708,02	Геодезический метод	0,10	—
203	428057,77	1316599,22	Геодезический метод	0,10	—
204	428029,58	1316512,97	Геодезический метод	0,10	—
205	428025,98	1316501,96	Геодезический метод	0,10	—
192	428397,47	1316501,01	Геодезический метод	0,10	—
206	429225,68	1316745,44	Геодезический метод	0,10	—
207	429210,86	1316760,29	Геодезический метод	0,10	—
208	429181,49	1316932,55	Геодезический метод	0,10	—
209	429178,99	1316947,19	Геодезический метод	0,10	—
210	429152,02	1317101,03	Геодезический метод	0,10	—
211	429150,92	1317109,39	Геодезический метод	0,10	—
212	429132,63	1317248,13	Геодезический метод	0,10	—
213	429128,42	1317312,68	Геодезический метод	0,10	—
214	429114,05	1317333,36	Геодезический метод	0,10	—
215	429104,97	1317346,42	Геодезический метод	0,10	—
216	429085,46	1317334,83	Геодезический метод	0,10	—
217	429024,32	1317310,78	Геодезический метод	0,10	—
218	428948,79	1317281,07	Геодезический метод	0,10	—
219	428945,86	1317279,92	Геодезический метод	0,10	—
220	428940,72	1317258,36	Геодезический метод	0,10	—
221	428896,49	1317096,32	Геодезический метод	0,10	—
222	428888,11	1317065,68	Геодезический метод	0,10	—
223	428956,00	1317044,69	Геодезический метод	0,10	—
224	428954,47	1317038,39	Геодезический метод	0,10	—
225	428935,62	1316960,82	Геодезический метод	0,10	—
226	428913,77	1316870,94	Геодезический метод	0,10	—

ОПИСАНИЕ МЕСТОПОЛОЖЕНИЯ ГРАНИЦ

Территориальная зона Ж2. Зона застройки малоэтажными жилыми домами (до 4 этажей, включая мансардный)

(наименование объекта, местоположение границ которого описано (далее – объект))

Сведения о местоположении границ объекта

1	2	3	4	5	6
227	428935,62	1316865,27	Геодезический метод	0,10	—
228	428938,66	1316864,48	Геодезический метод	0,10	—
229	428990,54	1316851,01	Геодезический метод	0,10	—
230	429003,16	1316825,73	Геодезический метод	0,10	—
231	428971,42	1316709,70	Геодезический метод	0,10	—
232	428966,51	1316691,77	Геодезический метод	0,10	—
233	428966,75	1316691,71	Геодезический метод	0,10	—
234	428977,07	1316688,48	Геодезический метод	0,10	—
235	428977,77	1316688,26	Геодезический метод	0,10	—
236	429192,17	1316621,14	Геодезический метод	0,10	—
237	429198,43	1316644,36	Геодезический метод	0,10	—
238	429206,89	1316675,73	Геодезический метод	0,10	—
206	429225,68	1316745,44	Геодезический метод	0,10	—
239	431011,01	1317709,34	Геодезический метод	0,10	—
240	431010,25	1317715,27	Геодезический метод	0,10	—
241	431006,19	1317714,81	Геодезический метод	0,10	—
242	431006,78	1317708,76	Геодезический метод	0,10	—
239	431011,01	1317709,34	Геодезический метод	0,10	—
243	430988,78	1317777,39	Геодезический метод	0,10	—
244	430980,20	1317855,37	Геодезический метод	0,10	—
245	430972,52	1317864,40	Геодезический метод	0,10	—
246	430946,96	1317862,97	Геодезический метод	0,10	—
247	430931,44	1317859,90	Геодезический метод	0,10	—
248	430932,56	1317845,09	Геодезический метод	0,10	—
249	430927,36	1317844,66	Геодезический метод	0,10	—
250	430912,13	1317842,75	Геодезический метод	0,10	—
251	430909,03	1317867,88	Геодезический метод	0,10	—
252	430932,55	1317870,80	Геодезический метод	0,10	—
253	430932,13	1317874,34	Геодезический метод	0,10	—
254	430941,23	1317875,16	Геодезический метод	0,10	—
255	430941,64	1317871,60	Геодезический метод	0,10	—
256	430971,05	1317874,63	Геодезический метод	0,10	—
257	430971,68	1317880,05	Геодезический метод	0,10	—
258	430963,20	1317973,08	Геодезический метод	0,10	—
259	430833,72	1317960,13	Геодезический метод	0,10	—
260	430851,40	1317770,01	Геодезический метод	0,10	—
261	430858,95	1317688,80	Геодезический метод	0,10	—
262	430901,89	1317694,39	Геодезический метод	0,10	—
263	430899,84	1317705,48	Геодезический метод	0,10	—
264	430894,18	1317752,27	Геодезический метод	0,10	—
265	430934,05	1317757,92	Геодезический метод	0,10	—
266	430936,88	1317757,89	Геодезический метод	0,10	—
267	430970,93	1317762,56	Геодезический метод	0,10	—
268	430970,82	1317777,84	Геодезический метод	0,10	—
243	430988,78	1317777,39	Геодезический метод	0,10	—
269	430949,87	1317447,28	Геодезический метод	0,10	—

ОПИСАНИЕ МЕСТОПОЛОЖЕНИЯ ГРАНИЦ

Территориальная зона Ж2. Зона застройки малоэтажными жилыми домами (до 4 этажей, включая мансардный)

(наименование объекта, местоположение границ которого описано (далее – объект))

Сведения о местоположении границ объекта

1	2	3	4	5	6
270	430939,25	1317522,05	Геодезический метод	0,10	—
271	430935,06	1317552,61	Геодезический метод	0,10	—
272	430935,06	1317555,42	Геодезический метод	0,10	—
273	430943,17	1317556,46	Геодезический метод	0,10	—
274	430943,01	1317558,56	Геодезический метод	0,10	—
275	430942,61	1317567,92	Геодезический метод	0,10	—
276	430937,19	1317566,94	Геодезический метод	0,10	—
277	430931,06	1317594,06	Геодезический метод	0,10	—
278	430920,44	1317681,99	Геодезический метод	0,10	—
279	430918,62	1317681,79	Геодезический метод	0,10	—
280	430921,82	1317650,64	Геодезический метод	0,10	—
281	430909,73	1317650,68	Геодезический метод	0,10	—
282	430909,75	1317656,90	Геодезический метод	0,10	—
283	430897,30	1317657,68	Геодезический метод	0,10	—
284	430896,58	1317659,51	Геодезический метод	0,10	—
285	430890,36	1317661,73	Геодезический метод	0,10	—
286	430888,58	1317680,04	Геодезический метод	0,10	—
287	430920,11	1317684,75	Геодезический метод	0,10	—
288	430919,89	1317686,55	Геодезический метод	0,10	—
289	430859,84	1317679,25	Геодезический метод	0,10	—
290	430877,97	1317539,63	Геодезический метод	0,10	—
291	430880,62	1317521,05	Геодезический метод	0,10	—
292	430890,55	1317440,19	Геодезический метод	0,10	—
269	430949,87	1317447,28	Геодезический метод	0,10	—
293	429259,30	1313379,67	Геодезический метод	0,10	—
294	429244,31	1313460,40	Геодезический метод	0,10	—
295	429245,82	1313462,68	Геодезический метод	0,10	—
296	429277,76	1313478,34	Геодезический метод	0,10	—
297	429277,85	1313478,39	Геодезический метод	0,10	—
298	429278,26	1313478,51	Геодезический метод	0,10	—
299	429282,11	1313479,66	Геодезический метод	0,10	—
300	429283,41	1313480,05	Геодезический метод	0,10	—
301	429309,87	1313492,71	Геодезический метод	0,10	—
302	429326,56	1313500,69	Геодезический метод	0,10	—
303	429327,97	1313501,37	Геодезический метод	0,10	—
304	429332,48	1313503,29	Геодезический метод	0,10	—
305	429341,76	1313509,04	Геодезический метод	0,10	—
306	429344,39	1313512,75	Геодезический метод	0,10	—
307	429347,28	1313517,50	Геодезический метод	0,10	—
308	429348,55	1313519,58	Геодезический метод	0,10	—
309	429357,77	1313532,29	Геодезический метод	0,10	—
310	429362,84	1313539,29	Геодезический метод	0,10	—
311	429365,29	1313542,67	Геодезический метод	0,10	—
312	429370,96	1313550,97	Геодезический метод	0,10	—
313	429366,24	1313554,19	Геодезический метод	0,10	—
314	429333,35	1313622,48	Геодезический метод	0,10	—
315	429327,81	1313633,98	Геодезический метод	0,10	—
316	429325,59	1313632,21	Геодезический метод	0,10	—

ОПИСАНИЕ МЕСТОПОЛОЖЕНИЯ ГРАНИЦ

Территориальная зона Ж2. Зона застройки малоэтажными жилыми домами (до 4 этажей, включая мансардный)

(наименование объекта, местоположение границ которого описано (далее – объект))

Сведения о местоположении границ объекта

1	2	3	4	5	6
317	429324,71	1313631,51	Геодезический метод	0,10	—
318	429301,46	1313616,83	Геодезический метод	0,10	—
319	429282,58	1313610,45	Геодезический метод	0,10	—
320	429270,69	1313608,92	Геодезический метод	0,10	—
321	429240,57	1313611,68	Геодезический метод	0,10	—
322	429233,30	1313612,34	Геодезический метод	0,10	—
323	429044,73	1313535,13	Геодезический метод	0,10	—
324	428959,89	1313500,73	Геодезический метод	0,10	—
325	428964,26	1313459,83	Геодезический метод	0,10	—
326	428966,90	1313439,02	Геодезический метод	0,10	—
327	428961,24	1313438,48	Геодезический метод	0,10	—
328	428961,87	1313435,82	Геодезический метод	0,10	—
329	428963,45	1313429,14	Геодезический метод	0,10	—
330	428967,12	1313411,91	Геодезический метод	0,10	—
331	428971,58	1313413,68	Геодезический метод	0,10	—
332	428971,38	1313414,18	Геодезический метод	0,10	—
333	428976,90	1313416,55	Геодезический метод	0,10	—
334	429068,13	1313452,24	Геодезический метод	0,10	—
335	429068,20	1313452,07	Геодезический метод	0,10	—
336	429068,53	1313452,20	Геодезический метод	0,10	—
337	429076,25	1313455,24	Геодезический метод	0,10	—
338	429128,71	1313322,23	Геодезический метод	0,10	—
293	429259,30	1313379,67	Геодезический метод	0,10	—
339	430447,65	1313780,18	Геодезический метод	0,10	—
340	430440,36	1313798,59	Геодезический метод	0,10	—
341	430429,57	1313826,42	Геодезический метод	0,10	—
342	430434,65	1313828,38	Геодезический метод	0,10	—
343	430460,31	1313837,54	Геодезический метод	0,10	—
344	430484,50	1313845,61	Геодезический метод	0,10	—
345	430481,80	1313850,52	Геодезический метод	0,10	—
346	430480,23	1313855,94	Геодезический метод	0,10	—
347	430465,54	1313889,22	Геодезический метод	0,10	—
348	430440,89	1313893,68	Геодезический метод	0,10	—
349	430431,13	1313896,46	Геодезический метод	0,10	—
350	430396,12	1313905,52	Геодезический метод	0,10	—
351	430380,51	1313857,91	Геодезический метод	0,10	—
352	430377,53	1313833,92	Геодезический метод	0,10	—
353	430376,17	1313822,94	Геодезический метод	0,10	—
354	430376,07	1313818,36	Геодезический метод	0,10	—
355	430373,97	1313796,96	Геодезический метод	0,10	—
356	430371,93	1313776,16	Геодезический метод	0,10	—
357	430385,71	1313751,88	Геодезический метод	0,10	—
358	430393,66	1313736,73	Геодезический метод	0,10	—
359	430399,57	1313739,21	Геодезический метод	0,10	—
360	430432,33	1313752,93	Геодезический метод	0,10	—
361	430431,45	1313755,25	Геодезический метод	0,10	—
362	430434,37	1313756,35	Геодезический метод	0,10	—
363	430437,29	1313757,67	Геодезический метод	0,10	—

ОПИСАНИЕ МЕСТОПОЛОЖЕНИЯ ГРАНИЦ

Территориальная зона Ж2. Зона застройки малоэтажными жилыми домами (до 4 этажей, включая мансардный)

(наименование объекта, местоположение границ которого описано (далее – объект))

Сведения о местоположении границ объекта

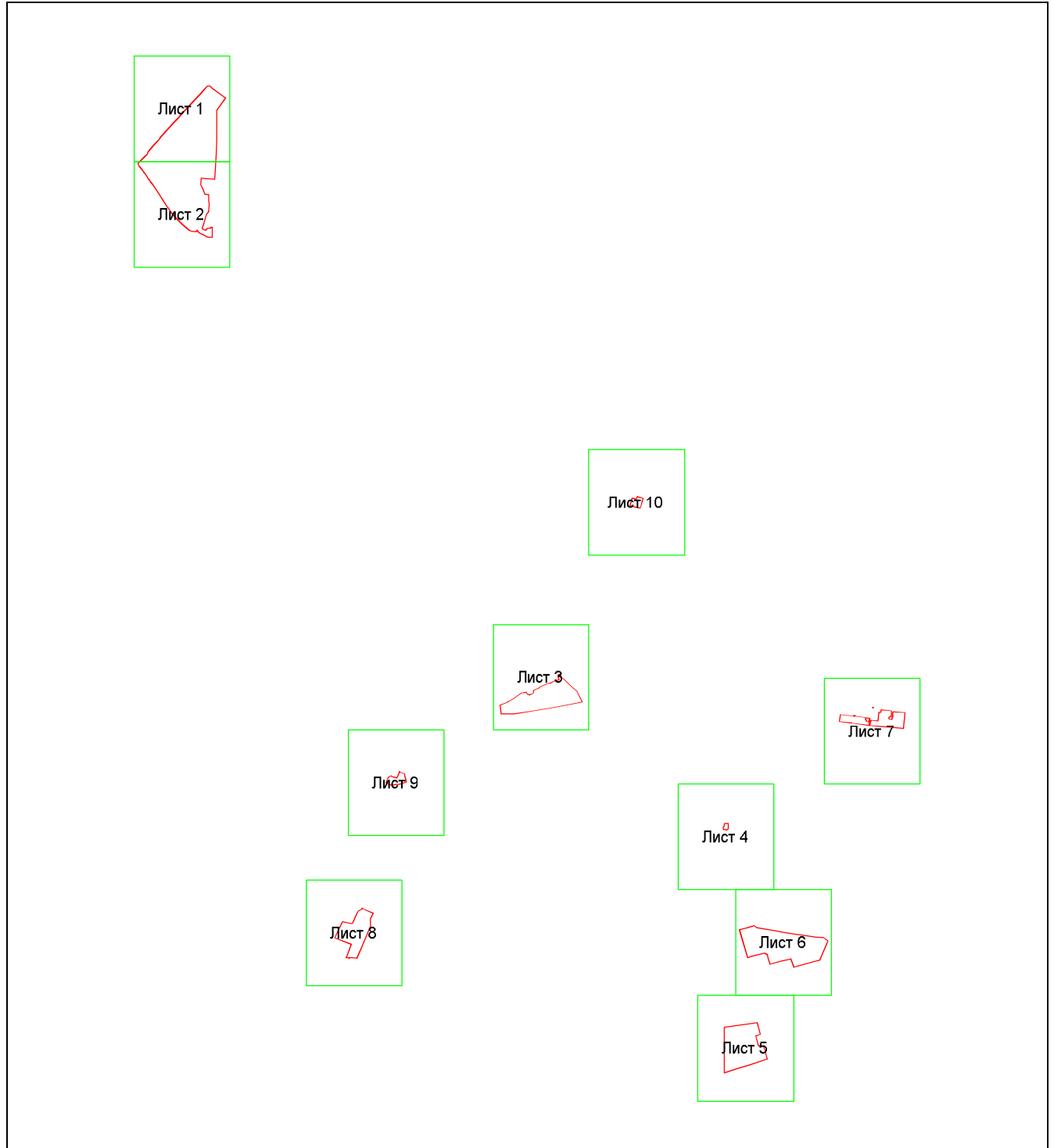
1	2	3	4	5	6
364	430447,21	1313772,11	Геодезический метод	0,10	—
365	430447,22	1313774,37	Геодезический метод	0,10	—
366	430446,70	1313774,44	Геодезический метод	0,10	—
339	430447,65	1313780,18	Геодезический метод	0,10	—
367	432716,01	1315750,12	Геодезический метод	0,10	—
368	432704,83	1315783,09	Геодезический метод	0,10	—
369	432726,86	1315790,04	Геодезический метод	0,10	—
370	432725,52	1315794,00	Геодезический метод	0,10	—
371	432724,61	1315797,35	Геодезический метод	0,10	—
372	432711,85	1315836,92	Геодезический метод	0,10	—
373	432686,70	1315830,45	Геодезический метод	0,10	—
374	432633,53	1315816,07	Геодезический метод	0,10	—
375	432639,54	1315791,44	Геодезический метод	0,10	—
376	432652,60	1315742,34	Геодезический метод	0,10	—
377	432654,58	1315734,31	Геодезический метод	0,10	—
367	432716,01	1315750,12	Геодезический метод	0,10	—

3. Сведения о характерных точках части (частей) границы объекта


Обозначение характерных точек части границы	Координаты, м		Метод определения координат характерной точки	Средняя квадратическая погрешность положения характерной точки (M _i), м	Описание обозначения точки на местности (при наличии)
	X	Y			
1	2	3	4	5	6
Часть №					

ОПИСАНИЕ МЕСТОПОЛОЖЕНИЯ ГРАНИЦ**Территориальная зона Ж2. Зона застройки малоэтажными жилыми домами (до 4 этажей, включая мансардный)**

(наименование объекта, местоположение границ которого описано (далее – объект))

План границ объекта**Основной лист**

Масштаб 1: 48214

Используемые условные знаки и обозначения: – область выносного листа,**23** – номер выносного листа.

Остальные используемые условные знаки и обозначения приведены на отдельной странице в конце раздела.

ОПИСАНИЕ МЕСТОПОЛОЖЕНИЯ ГРАНИЦ

**Территориальная зона Ж2. Зона застройки малоэтажными жилыми домами (до 4 этажей,
включая мансардный)**

(наименование объекта, местоположение границ которого описано (далее – объект))

План границ объекта

Подпись _____ Дата « ____ » _____
_____ з.

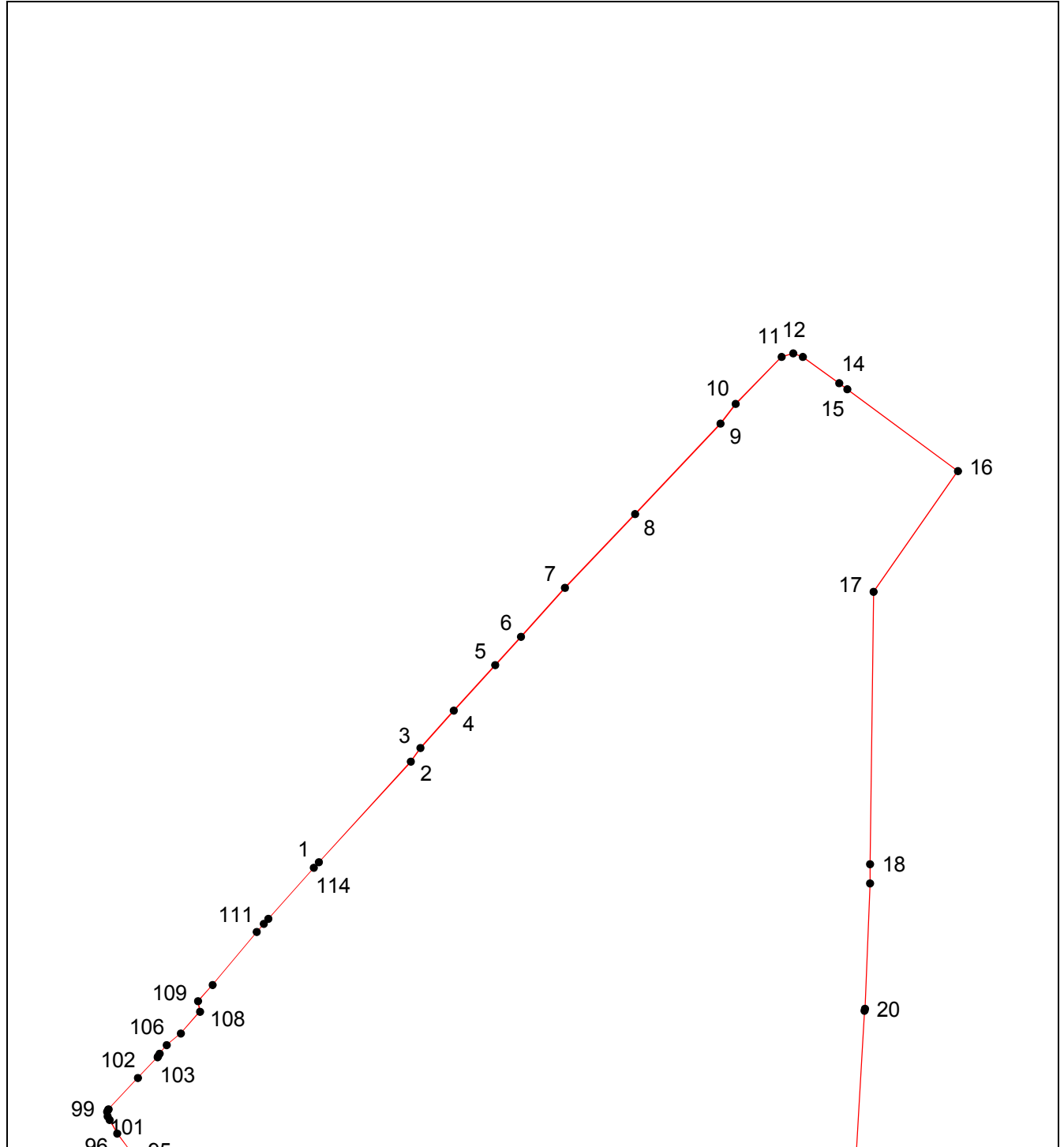
Место для оттиска печати (при наличии) лица, составившего описание местоположения границ объекта

ОПИСАНИЕ МЕСТОПОЛОЖЕНИЯ ГРАНИЦ**Территориальная зона Ж2. Зона застройки малоэтажными жилыми домами (до 4 этажей, включая мансардный)**

(наименование объекта, местоположение границ которого описано (далее – объект))

План границ объекта

Выносной лист №1



Масштаб 1:5000

Используемые условные знаки и обозначения приведены на отдельной странице в конце раздела.

Подпись _____ Дата «__» _____ г.


Место для оттиска печати (при наличии) лица, составившего описание местоположения границ объекта

ОПИСАНИЕ МЕСТОПОЛОЖЕНИЯ ГРАНИЦ**Территориальная зона Ж2. Зона застройки малоэтажными жилыми домами (до 4 этажей, включая мансардный)**

(наименование объекта, местоположение границ которого описано (далее – объект))

План границ объекта

Выносной лист №2

**Масштаб 1:5000**

Используемые условные знаки и обозначения приведены на отдельной странице в конце раздела.

Подпись _____ Дата «__» _____ г.

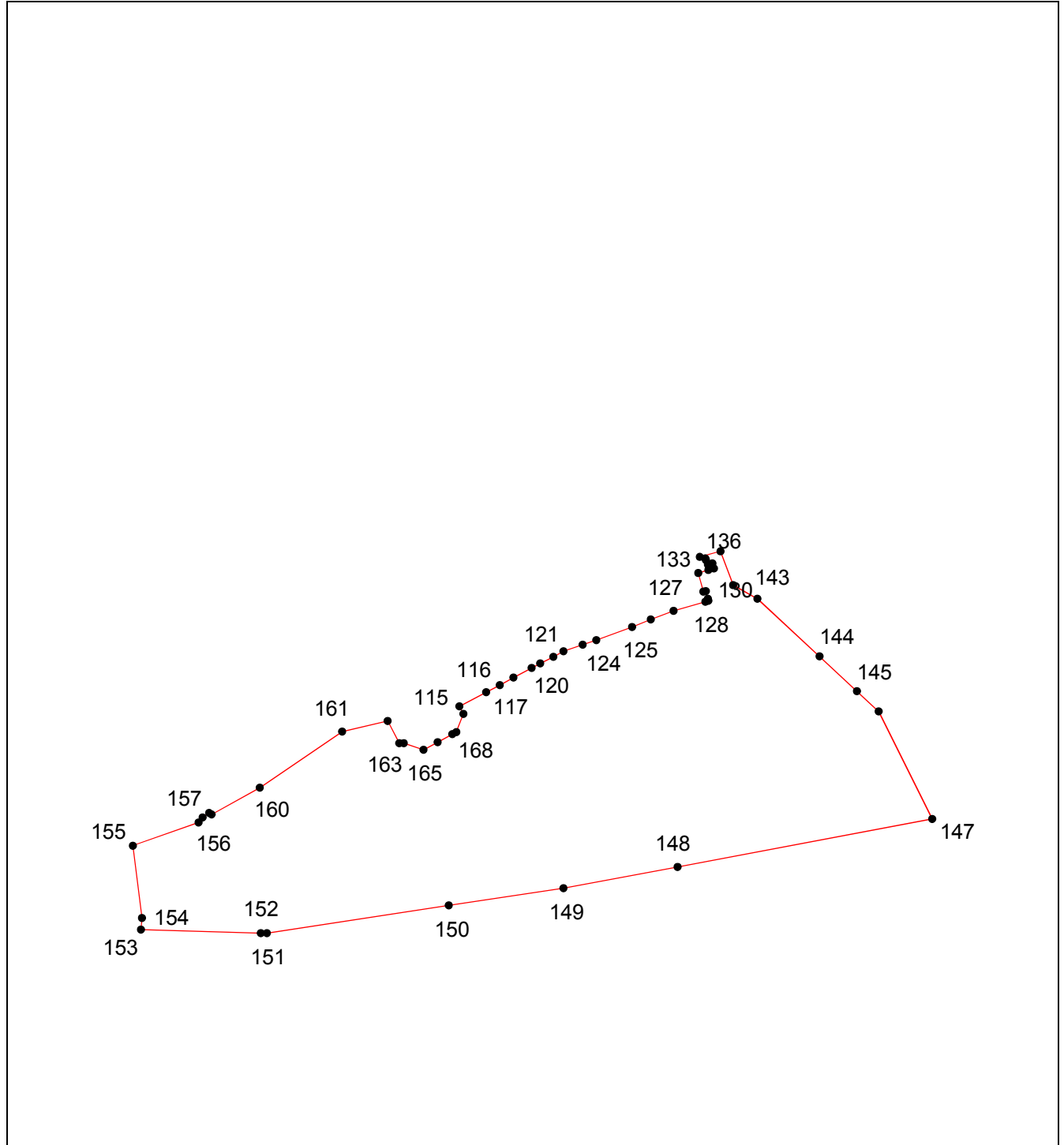
Место для оттиска печати (при наличии) лица, составившего описание местоположения границ объекта

ОПИСАНИЕ МЕСТОПОЛОЖЕНИЯ ГРАНИЦ**Территориальная зона Ж2. Зона застройки малоэтажными жилыми домами (до 4 этажей, включая мансардный)**

(наименование объекта, местоположение границ которого описано (далее – объект))

План границ объекта

Выносной лист №3

**Масштаб 1:5000**

Используемые условные знаки и обозначения приведены на отдельной странице в конце раздела.

Подпись _____ Дата «__» _____ г.

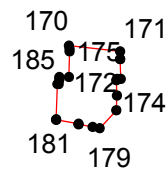
Место для оттиска печати (при наличии) лица, составившего описание местоположения границ объекта

ОПИСАНИЕ МЕСТОПОЛОЖЕНИЯ ГРАНИЦ**Территориальная зона Ж2. Зона застройки малоэтажными жилыми домами (до 4 этажей,
включая мансардный)**

(наименование объекта, местоположение границ которого описано (далее – объект))

План границ объекта

Выносной лист №4

**Масштаб 1:5000**

Используемые условные знаки и обозначения приведены на отдельной странице в конце раздела.

Подпись _____ Дата «__» _____ г.

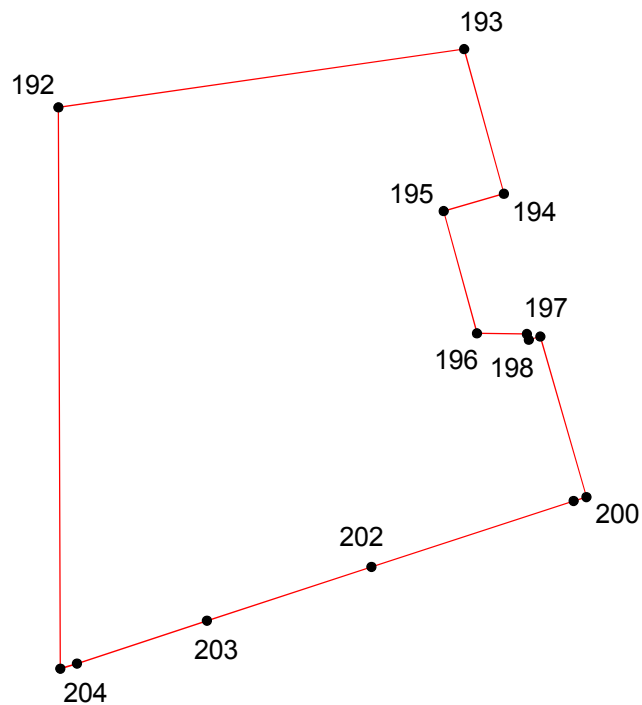
Место для оттиска печати (при наличии) лица, составившего описание местоположения границ объекта

ОПИСАНИЕ МЕСТОПОЛОЖЕНИЯ ГРАНИЦ**Территориальная зона Ж2. Зона застройки малоэтажными жилыми домами (до 4 этажей, включая мансардный)**

(наименование объекта, местоположение границ которого описано (далее – объект))

План границ объекта

Выносной лист №5

**Масштаб 1:5000**

Используемые условные знаки и обозначения приведены на отдельной странице в конце раздела.

Подпись _____ Дата «__» _____ г.

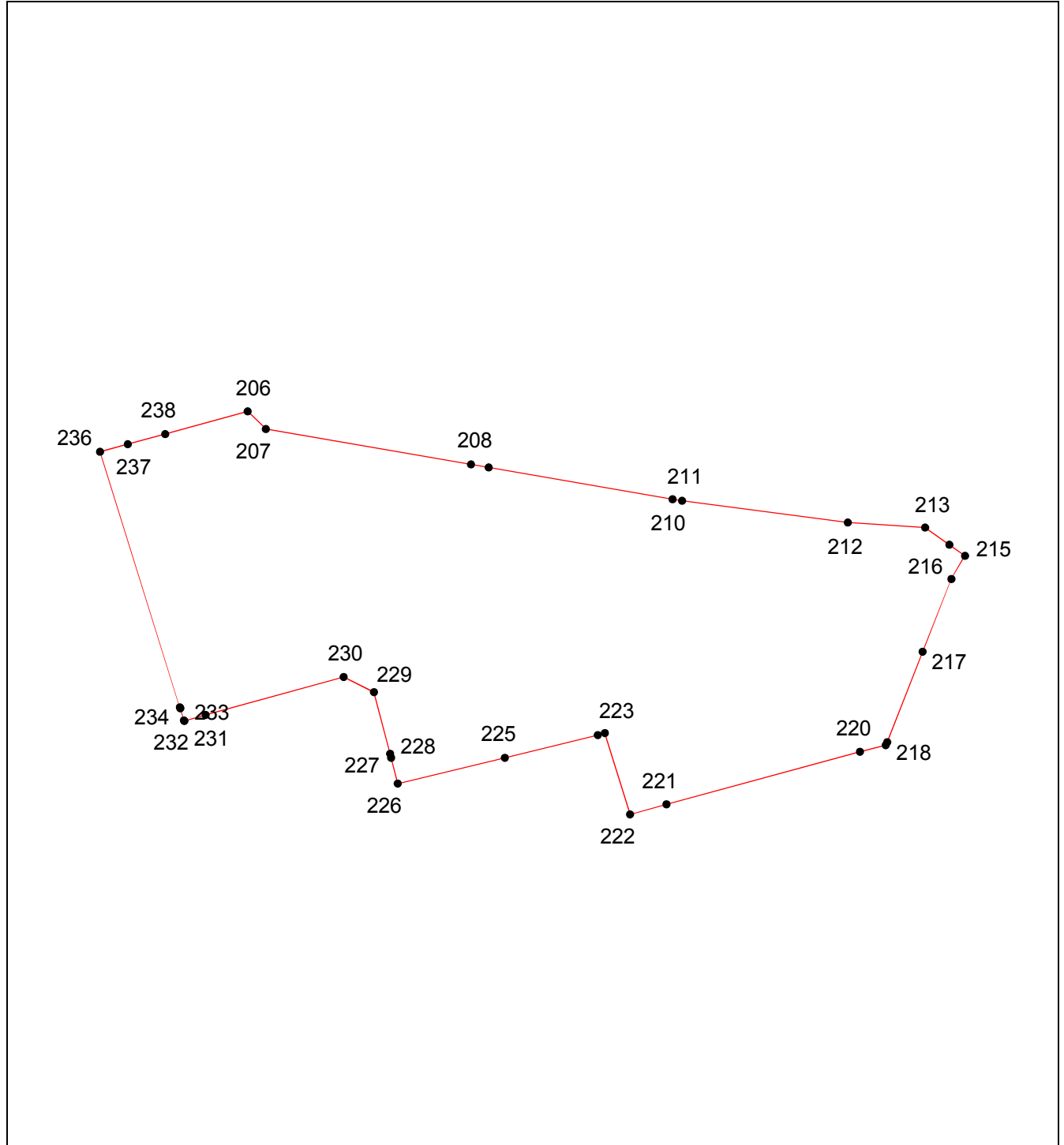
Место для оттиска печати (при наличии) лица, составившего описание местоположения границ объекта

ОПИСАНИЕ МЕСТОПОЛОЖЕНИЯ ГРАНИЦ**Территориальная зона Ж2. Зона застройки малоэтажными жилыми домами (до 4 этажей, включая мансардный)**

(наименование объекта, местоположение границ которого описано (далее – объект))

План границ объекта

Выносной лист №6

**Масштаб 1:5000**

Используемые условные знаки и обозначения приведены на отдельной странице в конце раздела.

Подпись _____ Дата «__» _____ г.

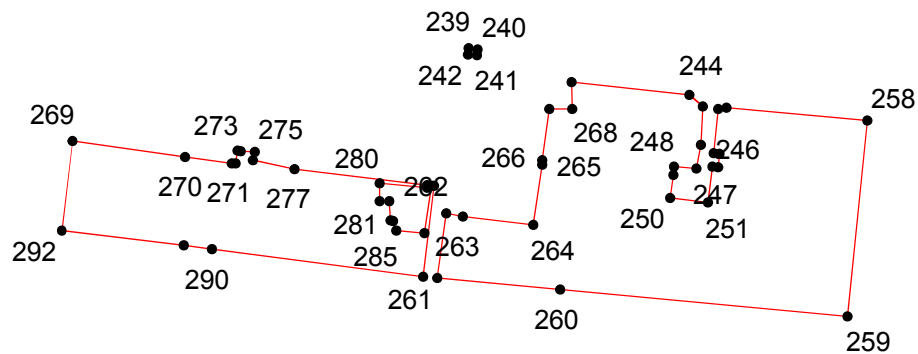
Место для оттиска печати (при наличии) лица, составившего описание местоположения границ объекта

ОПИСАНИЕ МЕСТОПОЛОЖЕНИЯ ГРАНИЦ**Территориальная зона Ж2. Зона застройки малоэтажными жилыми домами (до 4 этажей, включая мансардный)**

(наименование объекта, местоположение границ которого описано (далее – объект))

План границ объекта

Выносной лист №7

**Масштаб 1:5000**

Используемые условные знаки и обозначения приведены на отдельной странице в конце раздела.

Подпись _____ Дата «__» _____ г.

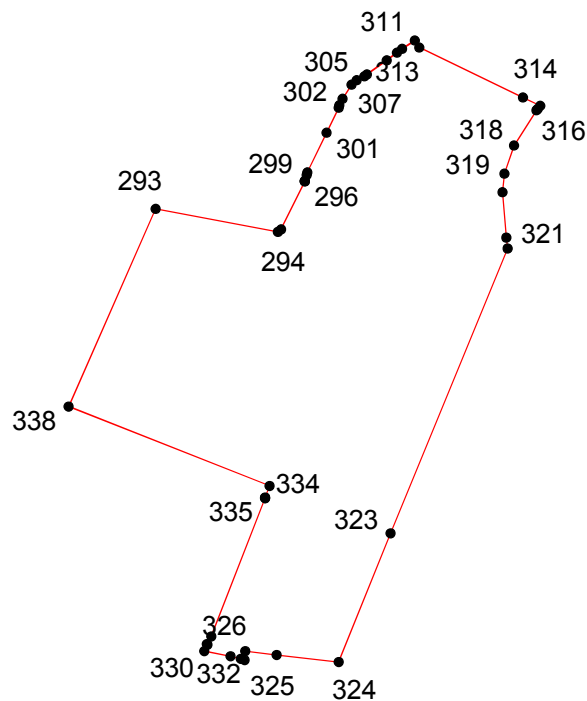
Место для оттиска печати (при наличии) лица, составившего описание местоположения границ объекта

ОПИСАНИЕ МЕСТОПОЛОЖЕНИЯ ГРАНИЦ**Территориальная зона Ж2. Зона застройки малоэтажными жилыми домами (до 4 этажей, включая мансардный)**

(наименование объекта, местоположение границ которого описано (далее – объект))

План границ объекта

Выносной лист №8

**Масштаб 1:5000**

Используемые условные знаки и обозначения приведены на отдельной странице в конце раздела.

Подпись _____ Дата «__» _____ г.

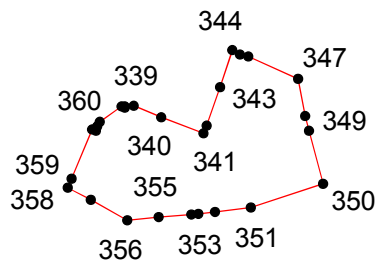
Место для оттиска печати (при наличии) лица, составившего описание местоположения границ объекта

ОПИСАНИЕ МЕСТОПОЛОЖЕНИЯ ГРАНИЦ**Территориальная зона Ж2. Зона застройки малоэтажными жилыми домами (до 4 этажей, включая мансардный)**

(наименование объекта, местоположение границ которого описано (далее – объект))

План границ объекта

Выносной лист №9

**Масштаб 1:5000**

Используемые условные знаки и обозначения приведены на отдельной странице в конце раздела.

Подпись _____ Дата «__» _____ г.

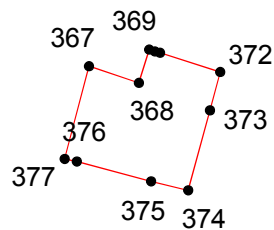
Место для оттиска печати (при наличии) лица, составившего описание местоположения границ объекта

ОПИСАНИЕ МЕСТОПОЛОЖЕНИЯ ГРАНИЦ**Территориальная зона Ж2. Зона застройки малоэтажными жилыми домами (до 4 этажей, включая мансардный)**

(наименование объекта, местоположение границ которого описано (далее – объект))

План границ объекта

Выносной лист №10

**Масштаб 1:5000**

Используемые условные знаки и обозначения приведены на отдельной странице в конце раздела.






Подпись _____ Дата «__» _____ г.

Место для оттиска печати (при наличии) лица, составившего описание местоположения границ объекта

ОПИСАНИЕ МЕСТОПОЛОЖЕНИЯ ГРАНИЦ**Территориальная зона Ж2. Зона застройки малоэтажными жилыми домами (до 4 этажей,
включая мансардный)**

(наименование объекта, местоположение границ которого описано (далее – объект))

План границ объекта**Используемые условные знаки и обозначения:**

-  – граница объекта,
-  – установленная граница муниципального образования,
-  – установленная граница населенного пункта,
-  – граница земельного участка,
-  – характерная точка объекта.

ОПИСАНИЕ МЕСТОПОЛОЖЕНИЯ ГРАНИЦ
Территориальная зона ЖЗ. Зона застройки среднеэтажными жилыми домами
(от 5 до 8 этажей, включая мансардный)

(наименование объекта, местоположение границ которого описано (далее -объект))

Сведения об объекте

№ п/п	Характеристики объекта	Описание характеристик
1	2	3
1	Местоположение объекта	Ставропольский край, г. Невинномысск
2	Площадь объекта ± величина погрешности определения площади ($P \pm \Delta P$)	4477704±741 кв.м
3	Иные характеристики объекта	—

ОПИСАНИЕ МЕСТОПОЛОЖЕНИЯ ГРАНИЦ
Территориальная зона ЖЗ. Зона застройки среднеэтажными жилыми домами
(от 5 до 8 этажей, включая мансардный)

(наименование объекта, местоположение границ которого описано (далее – объект))

Сведения о местоположении границ объекта

1. Система координат МСК-26 от СК-95, зона 1

2. Сведения о характерных точках границ объекта

Обозначение характерных точек границ	Координаты, м		Метод определения координат характерной точки	Средняя квадратическая погрешность положения характерной точки (M _t), м	Описание обозначения точки на местности (при наличии)
	X	Y			
1	2	3	4	5	6
1	433745,40	1313057,31	Геодезический метод	0,10	—
2	433740,26	1313067,78	Геодезический метод	0,10	—
3	433726,18	1313095,72	Геодезический метод	0,10	—
4	433717,25	1313113,46	Геодезический метод	0,10	—
5	433720,26	1313119,05	Геодезический метод	0,10	—
6	433720,03	1313120,25	Геодезический метод	0,10	—
7	433716,63	1313126,37	Геодезический метод	0,10	—
8	433688,93	1313159,16	Геодезический метод	0,10	—
9	433706,00	1313173,70	Геодезический метод	0,10	—
10	433717,56	1313183,55	Геодезический метод	0,10	—
11	433730,63	1313194,69	Геодезический метод	0,10	—
12	433734,14	1313190,59	Геодезический метод	0,10	—
13	433741,07	1313196,69	Геодезический метод	0,10	—
14	433746,21	1313200,86	Геодезический метод	0,10	—
15	433749,51	1313203,45	Геодезический метод	0,10	—
16	433755,83	1313208,25	Геодезический метод	0,10	—
17	433754,27	1313210,32	Геодезический метод	0,10	—
18	433755,89	1313211,53	Геодезический метод	0,10	—
19	433754,99	1313212,68	Геодезический метод	0,10	—
20	433756,06	1313213,38	Геодезический метод	0,10	—
21	433758,05	1313213,96	Геодезический метод	0,10	—
22	433768,29	1313220,89	Геодезический метод	0,10	—
23	433779,09	1313229,08	Геодезический метод	0,10	—
24	433779,43	1313229,42	Геодезический метод	0,10	—
25	433779,16	1313229,92	Геодезический метод	0,10	—
26	433799,37	1313243,59	Геодезический метод	0,10	—
27	433803,16	1313246,22	Геодезический метод	0,10	—
28	433764,65	1313297,69	Геодезический метод	0,10	—
29	433518,08	1313281,09	Геодезический метод	0,10	—
30	433476,81	1313290,92	Геодезический метод	0,10	—
31	433455,72	1313213,02	Геодезический метод	0,10	—
32	433449,66	1313191,44	Геодезический метод	0,10	—
33	433427,89	1313135,09	Геодезический метод	0,10	—
34	433425,97	1313130,11	Геодезический метод	0,10	—
35	433427,89	1313126,88	Геодезический метод	0,10	—
36	433439,53	1313107,35	Геодезический метод	0,10	—
37	433440,71	1313105,29	Геодезический метод	0,10	—

ОПИСАНИЕ МЕСТОПОЛОЖЕНИЯ ГРАНИЦ
Территориальная зона ЖЗ. Зона застройки среднеэтажными жилыми домами
(от 5 до 8 этажей, включая мансардный)

(наименование объекта, местоположение границ которого описано (далее – объект))

Сведения о местоположении границ объекта

1	2	3	4	5	6
38	433451,81	1313085,94	Геодезический метод	0,10	—
39	433458,32	1313074,59	Геодезический метод	0,10	—
40	433475,81	1313044,76	Геодезический метод	0,10	—
41	433491,81	1313016,22	Геодезический метод	0,10	—
42	433526,53	1313020,91	Геодезический метод	0,10	—
43	433584,12	1313030,49	Геодезический метод	0,10	—
1	433745,40	1313057,31	Геодезический метод	0,10	—
44	433792,32	1313344,21	Геодезический метод	0,10	—
45	433791,43	1313348,04	Геодезический метод	0,10	—
46	433790,46	1313356,32	Геодезический метод	0,10	—
47	433778,74	1313437,47	Геодезический метод	0,10	—
48	433776,40	1313458,28	Геодезический метод	0,10	—
49	433776,32	1313459,00	Геодезический метод	0,10	—
50	433764,84	1313507,80	Геодезический метод	0,10	—
51	433763,58	1313513,17	Геодезический метод	0,10	—
52	433764,84	1313514,09	Геодезический метод	0,10	—
53	433785,40	1313529,08	Геодезический метод	0,10	—
54	433793,59	1313536,90	Геодезический метод	0,10	—
55	433800,48	1313545,45	Геодезический метод	0,10	—
56	433808,67	1313556,38	Геодезический метод	0,10	—
57	433809,83	1313560,16	Геодезический метод	0,10	—
58	433764,84	1313621,98	Геодезический метод	0,10	—
59	433700,46	1313710,46	Геодезический метод	0,10	—
60	433591,16	1313859,23	Геодезический метод	0,10	—
61	433577,33	1313878,05	Геодезический метод	0,10	—
62	433517,72	1313850,00	Геодезический метод	0,10	—
63	433576,46	1313758,46	Геодезический метод	0,10	—
64	433608,50	1313677,36	Геодезический метод	0,10	—
65	433595,80	1313672,71	Геодезический метод	0,10	—
66	433622,89	1313576,61	Геодезический метод	0,10	—
67	433624,92	1313545,06	Геодезический метод	0,10	—
68	433628,40	1313491,10	Геодезический метод	0,10	—
69	433521,72	1313480,94	Геодезический метод	0,10	—
70	433538,48	1313308,36	Геодезический метод	0,10	—
71	433725,76	1313320,84	Геодезический метод	0,10	—
72	433741,74	1313323,40	Геодезический метод	0,10	—
73	433792,27	1313344,00	Геодезический метод	0,10	—
44	433792,32	1313344,21	Геодезический метод	0,10	—
74	431079,92	1315619,22	Геодезический метод	0,10	—
75	431090,98	1315671,60	Геодезический метод	0,10	—
76	431093,28	1315684,90	Геодезический метод	0,10	—
77	431117,78	1315826,49	Геодезический метод	0,10	—
78	431119,72	1315837,70	Геодезический метод	0,10	—
79	431135,91	1315931,26	Геодезический метод	0,10	—
80	431157,93	1316058,57	Геодезический метод	0,10	—

ОПИСАНИЕ МЕСТОПОЛОЖЕНИЯ ГРАНИЦ
Территориальная зона ЖЗ. Зона застройки среднеэтажными жилыми домами
(от 5 до 8 этажей, включая мансардный)

(наименование объекта, местоположение границ которого описано (далее – объект))

Сведения о местоположении границ объекта

1	2	3	4	5	6
81	431163,97	1316093,45	Геодезический метод	0,10	—
82	431171,86	1316139,07	Геодезический метод	0,10	—
83	431174,56	1316151,00	Геодезический метод	0,10	—
84	431172,98	1316151,38	Геодезический метод	0,10	—
85	431173,61	1316158,34	Геодезический метод	0,10	—
86	431174,52	1316168,43	Геодезический метод	0,10	—
87	431175,97	1316184,53	Геодезический метод	0,10	—
88	431173,53	1316187,86	Геодезический метод	0,10	—
89	431171,75	1316190,29	Геодезический метод	0,10	—
90	431170,04	1316190,37	Геодезический метод	0,10	—
91	431163,44	1316190,69	Геодезический метод	0,10	—
92	431157,55	1316190,97	Геодезический метод	0,10	—
93	431153,90	1316191,15	Геодезический метод	0,10	—
94	431148,40	1316191,41	Геодезический метод	0,10	—
95	431123,72	1316192,60	Геодезический метод	0,10	—
96	431112,63	1316193,13	Геодезический метод	0,10	—
97	431111,59	1316193,06	Геодезический метод	0,10	—
98	431103,55	1316192,47	Геодезический метод	0,10	—
99	431095,51	1316191,89	Геодезический метод	0,10	—
100	431082,83	1316186,90	Геодезический метод	0,10	—
101	431083,66	1316182,99	Геодезический метод	0,10	—
102	431069,91	1316179,37	Геодезический метод	0,10	—
103	431068,95	1316183,36	Геодезический метод	0,10	—
104	431049,51	1316183,27	Геодезический метод	0,10	—
105	431048,57	1316185,78	Геодезический метод	0,10	—
106	431044,66	1316184,06	Геодезический метод	0,10	—
107	431020,21	1316173,26	Геодезический метод	0,10	—
108	431012,93	1316169,61	Геодезический метод	0,10	—
109	431012,10	1316169,20	Геодезический метод	0,10	—
110	430995,73	1316165,32	Геодезический метод	0,10	—
111	430994,56	1316157,57	Геодезический метод	0,10	—
112	430982,10	1316158,74	Геодезический метод	0,10	—
113	430980,72	1316164,19	Геодезический метод	0,10	—
114	430979,76	1316164,30	Геодезический метод	0,10	—
115	430976,59	1316164,64	Геодезический метод	0,10	—
116	430970,36	1316165,33	Геодезический метод	0,10	—
117	430948,16	1316169,40	Геодезический метод	0,10	—
118	430942,45	1316170,44	Геодезический метод	0,10	—
119	430933,13	1316172,15	Геодезический метод	0,10	—
120	430917,41	1316173,99	Геодезический метод	0,10	—
121	430913,85	1316174,40	Геодезический метод	0,10	—
122	430911,80	1316174,64	Геодезический метод	0,10	—
123	430890,29	1316179,08	Геодезический метод	0,10	—
124	430885,42	1316180,08	Геодезический метод	0,10	—
125	430851,02	1316188,80	Геодезический метод	0,10	—
126	430837,16	1316192,32	Геодезический метод	0,10	—
127	430833,65	1316188,46	Геодезический метод	0,10	—

ОПИСАНИЕ МЕСТОПОЛОЖЕНИЯ ГРАНИЦ
Территориальная зона ЖЗ. Зона застройки среднеэтажными жилыми домами
(от 5 до 8 этажей, включая мансардный)

(наименование объекта, местоположение границ которого описано (далее – объект))

Сведения о местоположении границ объекта

1	2	3	4	5	6
128	430826,18	1316188,81	Геодезический метод	0,10	—
129	430822,45	1316192,58	Геодезический метод	0,10	—
130	430808,43	1316191,81	Геодезический метод	0,10	—
131	430806,71	1316191,72	Геодезический метод	0,10	—
132	430799,82	1316190,44	Геодезический метод	0,10	—
133	430795,66	1316189,66	Геодезический метод	0,10	—
134	430766,48	1316184,22	Геодезический метод	0,10	—
135	430749,41	1316184,25	Геодезический метод	0,10	—
136	430741,06	1316184,26	Геодезический метод	0,10	—
137	430739,77	1316175,65	Геодезический метод	0,10	—
138	430733,15	1316176,78	Геодезический метод	0,10	—
139	430722,86	1316178,60	Геодезический метод	0,10	—
140	430676,28	1316186,85	Геодезический метод	0,10	—
141	430657,20	1316190,10	Геодезический метод	0,10	—
142	430594,32	1316200,80	Геодезический метод	0,10	—
143	430588,93	1316201,72	Геодезический метод	0,10	—
144	430385,39	1316235,92	Геодезический метод	0,10	—
145	430327,63	1316245,62	Геодезический метод	0,10	—
146	430265,77	1315898,68	Геодезический метод	0,10	—
147	430362,49	1315874,80	Геодезический метод	0,10	—
148	430385,39	1315875,06	Геодезический метод	0,10	—
149	430409,85	1315875,33	Геодезический метод	0,10	—
150	430518,86	1315855,75	Геодезический метод	0,10	—
151	430614,90	1315828,50	Геодезический метод	0,10	—
152	430592,72	1315737,20	Геодезический метод	0,10	—
153	430597,79	1315736,31	Геодезический метод	0,10	—
154	430611,98	1315732,67	Геодезический метод	0,10	—
155	430781,33	1315689,27	Геодезический метод	0,10	—
156	430802,74	1315683,78	Геодезический метод	0,10	—
157	430812,33	1315681,46	Геодезический метод	0,10	—
158	430820,01	1315679,81	Геодезический метод	0,10	—
159	430868,89	1315666,78	Геодезический метод	0,10	—
160	430869,11	1315666,42	Геодезический метод	0,10	—
161	430875,05	1315665,22	Геодезический метод	0,10	—
162	430877,02	1315664,78	Геодезический метод	0,10	—
163	430876,96	1315664,63	Геодезический метод	0,10	—
164	430880,35	1315663,65	Геодезический метод	0,10	—
165	430884,46	1315662,62	Геодезический метод	0,10	—
166	430894,13	1315660,10	Геодезический метод	0,10	—
167	430976,68	1315638,63	Геодезический метод	0,10	—
168	430986,12	1315643,32	Геодезический метод	0,10	—
169	430986,90	1315643,71	Геодезический метод	0,10	—
170	430991,20	1315642,58	Геодезический метод	0,10	—
171	430992,69	1315642,19	Геодезический метод	0,10	—
172	430994,86	1315641,61	Геодезический метод	0,10	—
74	431079,92	1315619,22	Геодезический метод	0,10	—

ОПИСАНИЕ МЕСТОПОЛОЖЕНИЯ ГРАНИЦ
Территориальная зона ЖЗ. Зона застройки среднеэтажными жилыми домами
(от 5 до 8 этажей, включая мансардный)

(наименование объекта, местоположение границ которого описано (далее – объект))

Сведения о местоположении границ объекта

1	2	3	4	5	6
173	430981,01	1315036,64	Геодезический метод	0,10	—
174	430984,97	1315054,76	Геодезический метод	0,10	—
175	430986,05	1315059,85	Геодезический метод	0,10	—
176	430986,57	1315062,33	Геодезический метод	0,10	—
177	430995,54	1315104,64	Геодезический метод	0,10	—
178	431008,72	1315176,90	Геодезический метод	0,10	—
179	431015,75	1315215,41	Геодезический метод	0,10	—
180	431015,76	1315215,48	Геодезический метод	0,10	—
181	431017,07	1315215,41	Геодезический метод	0,10	—
182	431018,58	1315215,33	Геодезический метод	0,10	—
183	431018,59	1315215,41	Геодезический метод	0,10	—
184	431020,36	1315228,60	Геодезический метод	0,10	—
185	431027,62	1315282,73	Геодезический метод	0,10	—
186	431029,93	1315295,27	Геодезический метод	0,10	—
187	431036,80	1315332,48	Геодезический метод	0,10	—
188	431038,41	1315341,21	Геодезический метод	0,10	—
189	431039,92	1315349,35	Геодезический метод	0,10	—
190	431055,71	1315434,55	Геодезический метод	0,10	—
191	431058,23	1315448,13	Геодезический метод	0,10	—
192	431061,20	1315469,24	Геодезический метод	0,10	—
193	431067,78	1315516,09	Геодезический метод	0,10	—
194	431070,73	1315537,55	Геодезический метод	0,10	—
195	431065,25	1315538,10	Геодезический метод	0,10	—
196	431068,43	1315560,86	Геодезический метод	0,10	—
197	431058,31	1315564,91	Геодезический метод	0,10	—
198	431037,23	1315573,35	Геодезический метод	0,10	—
199	431018,42	1315581,12	Геодезический метод	0,10	—
200	431001,21	1315588,24	Геодезический метод	0,10	—
201	430963,37	1315598,05	Геодезический метод	0,10	—
202	430923,25	1315608,10	Геодезический метод	0,10	—
203	430808,52	1315636,81	Геодезический метод	0,10	—
204	430686,10	1315667,46	Геодезический метод	0,10	—
205	430603,20	1315688,21	Геодезический метод	0,10	—
206	430415,78	1315735,13	Геодезический метод	0,10	—
207	430380,61	1315743,93	Геодезический метод	0,10	—
208	430355,97	1315750,42	Геодезический метод	0,10	—
209	430342,09	1315754,08	Геодезический метод	0,10	—
210	430246,61	1315777,97	Геодезический метод	0,10	—
211	430228,30	1315766,75	Геодезический метод	0,10	—
212	430197,72	1315635,76	Геодезический метод	0,10	—
213	430197,32	1315632,37	Геодезический метод	0,10	—
214	430185,81	1315535,22	Геодезический метод	0,10	—
215	430179,32	1315454,40	Геодезический метод	0,10	—
216	430177,05	1315426,19	Геодезический метод	0,10	—
217	430261,96	1315366,30	Геодезический метод	0,10	—
218	430361,45	1315318,26	Геодезический метод	0,10	—
219	430428,68	1315285,81	Геодезический метод	0,10	—

ОПИСАНИЕ МЕСТОПОЛОЖЕНИЯ ГРАНИЦ
Территориальная зона ЖЗ. Зона застройки среднеэтажными жилыми домами
(от 5 до 8 этажей, включая мансардный)

(наименование объекта, местоположение границ которого описано (далее – объект))

Сведения о местоположении границ объекта

1	2	3	4	5	6
220	430466,60	1315267,50	Геодезический метод	0,10	—
221	430505,89	1315241,83	Геодезический метод	0,10	—
222	430515,45	1315235,58	Геодезический метод	0,10	—
223	430563,37	1315180,56	Геодезический метод	0,10	—
224	430584,37	1315165,75	Геодезический метод	0,10	—
225	430592,47	1315157,95	Геодезический метод	0,10	—
226	430596,00	1315154,55	Геодезический метод	0,10	—
227	430619,11	1315132,30	Геодезический метод	0,10	—
228	430631,61	1315112,33	Геодезический метод	0,10	—
229	430648,91	1315095,32	Геодезический метод	0,10	—
230	430661,80	1315072,58	Геодезический метод	0,10	—
231	430670,20	1315060,96	Геодезический метод	0,10	—
232	430687,64	1315034,31	Геодезический метод	0,10	—
233	430699,91	1315006,31	Геодезический метод	0,10	—
234	430725,51	1314977,91	Геодезический метод	0,10	—
235	430733,49	1314963,32	Геодезический метод	0,10	—
236	430737,01	1314956,89	Геодезический метод	0,10	—
237	430750,55	1314920,37	Геодезический метод	0,10	—
238	430755,01	1314907,34	Геодезический метод	0,10	—
239	430758,32	1314897,67	Геодезический метод	0,10	—
240	430760,97	1314882,77	Геодезический метод	0,10	—
241	430763,84	1314848,03	Геодезический метод	0,10	—
242	430762,66	1314835,99	Геодезический метод	0,10	—
243	430763,00	1314824,05	Геодезический метод	0,10	—
244	430763,63	1314801,57	Геодезический метод	0,10	—
245	430757,64	1314761,70	Геодезический метод	0,10	—
246	430826,16	1314748,18	Геодезический метод	0,10	—
247	430900,88	1314725,53	Геодезический метод	0,10	—
248	430931,07	1314716,38	Геодезический метод	0,10	—
249	430941,59	1314731,42	Геодезический метод	0,10	—
250	430941,85	1314778,95	Геодезический метод	0,10	—
251	430946,87	1314835,42	Геодезический метод	0,10	—
252	430951,31	1314868,29	Геодезический метод	0,10	—
253	430955,34	1314892,28	Геодезический метод	0,10	—
254	430960,38	1314922,30	Геодезический метод	0,10	—
255	430962,88	1314937,19	Геодезический метод	0,10	—
256	430964,30	1314945,66	Геодезический метод	0,10	—
257	430972,84	1314998,99	Геодезический метод	0,10	—
258	430974,18	1315007,37	Геодезический метод	0,10	—
259	430978,26	1315024,86	Геодезический метод	0,10	—
173	430981,01	1315036,64	Геодезический метод	0,10	—
260	431258,04	1315716,31	Геодезический метод	0,10	—
261	431258,93	1315720,25	Геодезический метод	0,10	—
262	431251,62	1315783,70	Геодезический метод	0,10	—
263	431246,94	1315810,82	Геодезический метод	0,10	—
264	431242,16	1315866,52	Геодезический метод	0,10	—

ОПИСАНИЕ МЕСТОПОЛОЖЕНИЯ ГРАНИЦ
Территориальная зона ЖЗ. Зона застройки среднеэтажными жилыми домами
(от 5 до 8 этажей, включая мансардный)

(наименование объекта, местоположение границ которого описано (далее – объект))

Сведения о местоположении границ объекта

1	2	3	4	5	6
265	431240,39	1315887,09	Геодезический метод	0,10	—
266	431235,41	1315945,15	Геодезический метод	0,10	—
267	431234,29	1315958,25	Геодезический метод	0,10	—
268	431233,90	1315962,77	Геодезический метод	0,10	—
269	431231,98	1315985,20	Геодезический метод	0,10	—
270	431231,56	1315990,02	Геодезический метод	0,10	—
271	431231,17	1315994,59	Геодезический метод	0,10	—
272	431172,93	1316005,89	Геодезический метод	0,10	—
273	431163,24	1316007,52	Геодезический метод	0,10	—
274	431162,24	1316001,60	Геодезический метод	0,10	—
275	431143,66	1315890,84	Геодезический метод	0,10	—
276	431142,58	1315884,42	Геодезический метод	0,10	—
277	431129,59	1315807,01	Геодезический метод	0,10	—
278	431122,62	1315757,42	Геодезический метод	0,10	—
279	431116,26	1315712,13	Геодезический метод	0,10	—
280	431100,22	1315620,28	Геодезический метод	0,10	—
281	431100,16	1315620,13	Геодезический метод	0,10	—
282	431104,44	1315618,47	Геодезический метод	0,10	—
283	431234,37	1315611,82	Геодезический метод	0,10	—
284	431254,73	1315701,72	Геодезический метод	0,10	—
260	431258,04	1315716,31	Геодезический метод	0,10	—
285	430702,87	1317598,29	Геодезический метод	0,10	—
286	430682,97	1317812,49	Геодезический метод	0,10	—
287	430341,51	1317766,06	Геодезический метод	0,10	—
288	430340,45	1317554,39	Геодезический метод	0,10	—
285	430702,87	1317598,29	Геодезический метод	0,10	—
289	430807,66	1317844,24	Геодезический метод	0,10	—
290	430773,59	1318122,80	Геодезический метод	0,10	—
291	430375,38	1318074,23	Геодезический метод	0,10	—
292	430304,93	1318065,10	Геодезический метод	0,10	—
293	430298,61	1318064,38	Геодезический метод	0,10	—
294	430333,53	1317782,75	Геодезический метод	0,10	—
289	430807,66	1317844,24	Геодезический метод	0,10	—
295	430482,02	1318096,66	Геодезический метод	0,10	—
296	430481,66	1318100,02	Геодезический метод	0,10	—
297	430480,32	1318112,55	Геодезический метод	0,10	—
298	430472,10	1318189,42	Геодезический метод	0,10	—
299	430437,70	1318185,56	Геодезический метод	0,10	—
300	430434,55	1318216,26	Геодезический метод	0,10	—
301	430433,17	1318229,67	Геодезический метод	0,10	—
302	430427,74	1318282,53	Геодезический метод	0,10	—
303	430424,39	1318315,16	Геодезический метод	0,10	—
304	430424,35	1318315,47	Геодезический метод	0,10	—
305	430421,21	1318346,06	Геодезический метод	0,10	—

ОПИСАНИЕ МЕСТОПОЛОЖЕНИЯ ГРАНИЦ
Территориальная зона ЖЗ. Зона застройки среднеэтажными жилыми домами
(от 5 до 8 этажей, включая мансардный)

(наименование объекта, местоположение границ которого описано (далее – объект))

Сведения о местоположении границ объекта

1	2	3	4	5	6
306	430420,18	1318357,12	Геодезический метод	0,10	—
307	430415,79	1318404,43	Геодезический метод	0,10	—
308	430420,16	1318405,02	Геодезический метод	0,10	—
309	430425,28	1318407,03	Геодезический метод	0,10	—
310	430432,23	1318410,71	Геодезический метод	0,10	—
311	430440,30	1318423,17	Геодезический метод	0,10	—
312	430444,93	1318430,32	Геодезический метод	0,10	—
313	430443,73	1318439,88	Геодезический метод	0,10	—
314	430584,07	1318467,52	Геодезический метод	0,10	—
315	430723,57	1318494,99	Геодезический метод	0,10	—
316	430687,96	1318775,05	Геодезический метод	0,10	—
317	430590,60	1318761,99	Геодезический метод	0,10	—
318	430511,36	1318751,37	Геодезический метод	0,10	—
319	430392,79	1318735,46	Геодезический метод	0,10	—
320	430347,85	1318729,44	Геодезический метод	0,10	—
321	430224,93	1318712,96	Геодезический метод	0,10	—
322	430244,22	1318545,33	Геодезический метод	0,10	—
323	430246,52	1318525,34	Геодезический метод	0,10	—
324	430276,78	1318262,37	Геодезический метод	0,10	—
325	430281,89	1318218,00	Геодезический метод	0,10	—
326	430282,07	1318216,43	Геодезический метод	0,10	—
327	430298,49	1318073,72	Геодезический метод	0,10	—
328	430308,28	1318074,95	Геодезический метод	0,10	—
329	430481,14	1318096,55	Геодезический метод	0,10	—
295	430482,02	1318096,66	Геодезический метод	0,10	—
330	430183,21	1318067,72	Геодезический метод	0,10	—
331	430182,08	1318077,50	Геодезический метод	0,10	—
332	430172,17	1318176,44	Геодезический метод	0,10	—
333	430032,12	1318162,43	Геодезический метод	0,10	—
334	430005,94	1318159,78	Геодезический метод	0,10	—
335	430003,84	1318177,23	Геодезический метод	0,10	—
336	429997,78	1318227,52	Геодезический метод	0,10	—
337	429992,81	1318268,80	Геодезический метод	0,10	—
338	429986,43	1318321,75	Геодезический метод	0,10	—
339	429984,38	1318339,34	Геодезический метод	0,10	—
340	430154,03	1318368,59	Геодезический метод	0,10	—
341	430225,35	1318380,88	Геодезический метод	0,10	—
342	430244,02	1318384,10	Геодезический метод	0,10	—
343	430241,28	1318405,36	Геодезический метод	0,10	—
344	430238,57	1318426,42	Геодезический метод	0,10	—
345	430238,50	1318426,95	Геодезический метод	0,10	—
346	430213,75	1318619,00	Геодезический метод	0,10	—
347	430207,04	1318671,11	Геодезический метод	0,10	—
348	430203,31	1318700,04	Геодезический метод	0,10	—
349	430202,33	1318707,62	Геодезический метод	0,10	—
350	430200,66	1318720,60	Геодезический метод	0,10	—

ОПИСАНИЕ МЕСТОПОЛОЖЕНИЯ ГРАНИЦ
Территориальная зона ЖЗ. Зона застройки среднеэтажными жилыми домами
(от 5 до 8 этажей, включая мансардный)

(наименование объекта, местоположение границ которого описано (далее – объект))

Сведения о местоположении границ объекта

1	2	3	4	5	6
351	430200,07	1318721,00	Геодезический метод	0,10	—
352	430198,06	1318722,36	Геодезический метод	0,10	—
353	430195,67	1318722,08	Геодезический метод	0,10	—
354	430193,87	1318721,86	Геодезический метод	0,10	—
355	430167,59	1318718,75	Геодезический метод	0,10	—
356	430165,65	1318718,52	Геодезический метод	0,10	—
357	430088,47	1318709,38	Геодезический метод	0,10	—
358	430020,28	1318701,31	Геодезический метод	0,10	—
359	429946,47	1318663,18	Геодезический метод	0,10	—
360	429945,80	1318662,83	Геодезический метод	0,10	—
361	429913,69	1318646,24	Геодезический метод	0,10	—
362	429906,08	1318637,21	Геодезический метод	0,10	—
363	429899,87	1318629,85	Геодезический метод	0,10	—
364	429873,61	1318598,71	Геодезический метод	0,10	—
365	429842,07	1318543,84	Геодезический метод	0,10	—
366	429817,18	1318500,54	Геодезический метод	0,10	—
367	429727,52	1318344,56	Геодезический метод	0,10	—
368	429688,97	1318297,48	Геодезический метод	0,10	—
369	429711,57	1318284,91	Геодезический метод	0,10	—
370	429785,45	1318243,81	Геодезический метод	0,10	—
371	429834,46	1318216,53	Геодезический метод	0,10	—
372	429835,52	1318215,94	Геодезический метод	0,10	—
373	429847,02	1318209,54	Геодезический метод	0,10	—
374	429901,64	1318179,15	Геодезический метод	0,10	—
375	429903,31	1318164,94	Геодезический метод	0,10	—
376	429918,57	1318035,12	Геодезический метод	0,10	—
330	430183,21	1318067,72	Геодезический метод	0,10	—
377	430328,61	1317734,92	Геодезический метод	0,10	—
378	430327,44	1317743,30	Геодезический метод	0,10	—
379	430318,18	1317809,73	Геодезический метод	0,10	—
380	430313,27	1317825,42	Геодезический метод	0,10	—
381	430312,85	1317828,55	Геодезический метод	0,10	—
382	430311,70	1317837,07	Геодезический метод	0,10	—
383	430309,34	1317854,65	Геодезический метод	0,10	—
384	430310,65	1317869,85	Геодезический метод	0,10	—
385	430305,24	1317911,63	Геодезический метод	0,10	—
386	430305,11	1317912,63	Геодезический метод	0,10	—
387	430291,44	1318018,09	Геодезический метод	0,10	—
388	430289,97	1318029,46	Геодезический метод	0,10	—
389	430286,65	1318055,10	Геодезический метод	0,10	—
390	430285,89	1318061,05	Геодезический метод	0,10	—
391	429915,27	1318011,18	Геодезический метод	0,10	—
392	429954,22	1317690,08	Геодезический метод	0,10	—
377	430328,61	1317734,92	Геодезический метод	0,10	—
393	430257,77	1316040,96	Геодезический метод	0,10	—

ОПИСАНИЕ МЕСТОПОЛОЖЕНИЯ ГРАНИЦ
Территориальная зона ЖЗ. Зона застройки среднеэтажными жилыми домами
(от 5 до 8 этажей, включая мансардный)

(наименование объекта, местоположение границ которого описано (далее – объект))

Сведения о местоположении границ объекта

1	2	3	4	5	6
394	430263,67	1316074,66	Геодезический метод	0,10	—
395	430265,77	1316087,35	Геодезический метод	0,10	—
396	430278,38	1316160,28	Геодезический метод	0,10	—
397	430293,66	1316257,58	Геодезический метод	0,10	—
398	430124,70	1316308,70	Геодезический метод	0,10	—
399	430060,50	1316328,14	Геодезический метод	0,10	—
400	430045,48	1316332,73	Геодезический метод	0,10	—
401	430008,67	1316343,78	Геодезический метод	0,10	—
402	429966,51	1316160,91	Геодезический метод	0,10	—
403	429962,48	1316148,25	Геодезический метод	0,10	—
404	429948,42	1316091,19	Геодезический метод	0,10	—
405	430040,06	1316068,35	Геодезический метод	0,10	—
406	430054,63	1316064,87	Геодезический метод	0,10	—
407	430076,02	1316059,79	Геодезический метод	0,10	—
408	430102,46	1316053,61	Геодезический метод	0,10	—
409	430111,54	1316049,95	Геодезический метод	0,10	—
410	430209,12	1316025,72	Геодезический метод	0,10	—
411	430253,72	1316016,49	Геодезический метод	0,10	—
393	430257,77	1316040,96	Геодезический метод	0,10	—
412	429742,40	1316142,78	Геодезический метод	0,10	—
413	429780,55	1316285,36	Геодезический метод	0,10	—
414	429807,54	1316397,80	Геодезический метод	0,10	—
415	429651,70	1316444,64	Геодезический метод	0,10	—
416	429587,93	1316181,64	Геодезический метод	0,10	—
412	429742,40	1316142,78	Геодезический метод	0,10	—
417	429952,77	1316153,51	Геодезический метод	0,10	—
418	429996,28	1316347,31	Геодезический метод	0,10	—
419	429817,53	1316394,30	Геодезический метод	0,10	—
420	429797,42	1316314,38	Геодезический метод	0,10	—
421	429797,37	1316314,16	Геодезический метод	0,10	—
422	429796,37	1316310,14	Геодезический метод	0,10	—
423	429770,86	1316206,66	Геодезический метод	0,10	—
424	429764,81	1316174,68	Геодезический метод	0,10	—
425	429757,28	1316142,14	Геодезический метод	0,10	—
426	429756,01	1316136,58	Геодезический метод	0,10	—
427	429836,85	1316119,19	Геодезический метод	0,10	—
428	429846,74	1316116,81	Геодезический метод	0,10	—
429	429851,46	1316115,58	Геодезический метод	0,10	—
430	429905,48	1316101,56	Геодезический метод	0,10	—
431	429937,23	1316093,31	Геодезический метод	0,10	—
417	429952,77	1316153,51	Геодезический метод	0,10	—
432	430166,46	1315439,33	Геодезический метод	0,10	—
433	430177,51	1315606,84	Геодезический метод	0,10	—
434	430192,75	1315708,44	Геодезический метод	0,10	—

ОПИСАНИЕ МЕСТОПОЛОЖЕНИЯ ГРАНИЦ
Территориальная зона ЖЗ. Зона застройки среднеэтажными жилыми домами
(от 5 до 8 этажей, включая мансардный)

(наименование объекта, местоположение границ которого описано (далее – объект))

Сведения о местоположении границ объекта

1	2	3	4	5	6
435	430081,87	1315737,27	Геодезический метод	0,10	—
436	430045,88	1315746,63	Геодезический метод	0,10	—
437	429875,60	1315790,92	Геодезический метод	0,10	—
438	429869,21	1315792,58	Геодезический метод	0,10	—
439	429869,10	1315792,61	Геодезический метод	0,10	—
440	429677,66	1315842,98	Геодезический метод	0,10	—
441	429642,93	1315711,82	Геодезический метод	0,10	—
442	429635,07	1315682,11	Геодезический метод	0,10	—
443	429622,84	1315636,13	Геодезический метод	0,10	—
444	429615,31	1315607,81	Геодезический метод	0,10	—
445	429614,08	1315603,20	Геодезический метод	0,10	—
446	429613,25	1315600,06	Геодезический метод	0,10	—
447	429612,13	1315595,87	Геодезический метод	0,10	—
448	429597,85	1315542,19	Геодезический метод	0,10	—
449	429597,01	1315539,02	Геодезический метод	0,10	—
450	429589,24	1315509,81	Геодезический метод	0,10	—
451	429717,13	1315476,76	Геодезический метод	0,10	—
452	430035,77	1315450,21	Геодезический метод	0,10	—
453	430064,41	1315447,83	Геодезический метод	0,10	—
432	430166,46	1315439,33	Геодезический метод	0,10	—
454	429686,25	1315926,41	Геодезический метод	0,10	—
455	429718,18	1316049,55	Геодезический метод	0,10	—
456	429738,68	1316128,62	Геодезический метод	0,10	—
457	429739,33	1316131,14	Геодезический метод	0,10	—
458	429643,86	1316156,04	Геодезический метод	0,10	—
459	429584,71	1316171,46	Геодезический метод	0,10	—
460	429564,79	1316099,98	Геодезический метод	0,10	—
461	429556,13	1316068,91	Геодезический метод	0,10	—
462	429544,95	1316023,08	Геодезический метод	0,10	—
463	429544,92	1316022,97	Геодезический метод	0,10	—
464	429547,14	1316022,39	Геодезический метод	0,10	—
465	429573,72	1316015,39	Геодезический метод	0,10	—
466	429569,26	1315995,92	Геодезический метод	0,10	—
467	429569,51	1315995,96	Геодезический метод	0,10	—
468	429567,20	1315987,06	Геодезический метод	0,10	—
469	429566,16	1315983,68	Геодезический метод	0,10	—
470	429538,72	1315991,10	Геодезический метод	0,10	—
471	429537,23	1315991,48	Геодезический метод	0,10	—
472	429513,59	1315894,60	Геодезический метод	0,10	—
473	429668,21	1315856,82	Геодезический метод	0,10	—
454	429686,25	1315926,41	Геодезический метод	0,10	—
474	427982,52	1316571,79	Геодезический метод	0,10	—
475	427988,80	1316594,59	Геодезический метод	0,10	—
476	427989,78	1316598,16	Геодезический метод	0,10	—
477	427990,43	1316600,15	Геодезический метод	0,10	—

ОПИСАНИЕ МЕСТОПОЛОЖЕНИЯ ГРАНИЦ
Территориальная зона ЖЗ. Зона застройки среднеэтажными жилыми домами
(от 5 до 8 этажей, включая мансардный)

(наименование объекта, местоположение границ которого описано (далее – объект))

Сведения о местоположении границ объекта

1	2	3	4	5	6
478	427999,68	1316628,55	Геодезический метод	0,10	—
479	428002,15	1316635,74	Геодезический метод	0,10	—
480	428006,79	1316649,23	Геодезический метод	0,10	—
481	428010,14	1316659,61	Геодезический метод	0,10	—
482	428022,70	1316698,51	Геодезический метод	0,10	—
483	428032,45	1316728,70	Геодезический метод	0,10	—
484	428038,27	1316746,74	Геодезический метод	0,10	—
485	428040,23	1316752,80	Геодезический метод	0,10	—
486	428040,92	1316760,25	Геодезический метод	0,10	—
487	428051,91	1316792,37	Геодезический метод	0,10	—
488	428052,37	1316793,70	Геодезический метод	0,10	—
489	428054,43	1316795,70	Геодезический метод	0,10	—
490	428059,14	1316811,42	Геодезический метод	0,10	—
491	428061,23	1316825,00	Геодезический метод	0,10	—
492	428061,27	1316825,25	Геодезический метод	0,10	—
493	428075,99	1316863,49	Геодезический метод	0,10	—
494	428082,50	1316880,38	Геодезический метод	0,10	—
495	428084,03	1316885,49	Геодезический метод	0,10	—
496	428085,44	1316907,70	Геодезический метод	0,10	—
497	428080,33	1316909,36	Геодезический метод	0,10	—
498	428072,81	1316911,87	Геодезический метод	0,10	—
499	428065,26	1316914,40	Геодезический метод	0,10	—
500	428058,97	1316916,50	Геодезический метод	0,10	—
501	428026,53	1316923,94	Геодезический метод	0,10	—
502	428026,35	1316929,84	Геодезический метод	0,10	—
503	428021,58	1316931,38	Геодезический метод	0,10	—
504	428004,71	1316936,83	Геодезический метод	0,10	—
505	427915,57	1316965,62	Геодезический метод	0,10	—
506	427914,26	1316967,21	Геодезический метод	0,10	—
507	427902,09	1316981,95	Геодезический метод	0,10	—
508	427881,41	1317007,00	Геодезический метод	0,10	—
509	427858,50	1317034,75	Геодезический метод	0,10	—
510	427848,89	1317046,38	Геодезический метод	0,10	—
511	427840,37	1317056,70	Геодезический метод	0,10	—
512	427791,59	1317088,82	Геодезический метод	0,10	—
513	427777,66	1317097,99	Геодезический метод	0,10	—
514	427767,40	1317106,75	Геодезический метод	0,10	—
515	427627,81	1317207,89	Геодезический метод	0,10	—
516	427612,72	1317206,02	Геодезический метод	0,10	—
517	427603,59	1317186,39	Геодезический метод	0,10	—
518	427598,08	1317179,45	Геодезический метод	0,10	—
519	427571,88	1317137,45	Геодезический метод	0,10	—
520	427553,39	1317122,58	Геодезический метод	0,10	—
521	427551,14	1317120,77	Геодезический метод	0,10	—
522	427527,57	1317051,68	Геодезический метод	0,10	—
523	427513,58	1317001,44	Геодезический метод	0,10	—
524	427510,38	1316989,96	Геодезический метод	0,10	—

ОПИСАНИЕ МЕСТОПОЛОЖЕНИЯ ГРАНИЦ
Территориальная зона ЖЗ. Зона застройки среднеэтажными жилыми домами
(от 5 до 8 этажей, включая мансардный)

(наименование объекта, местоположение границ которого описано (далее – объект))

Сведения о местоположении границ объекта

1	2	3	4	5	6
525	427506,24	1316961,02	Геодезический метод	0,10	—
526	427487,72	1316908,65	Геодезический метод	0,10	—
527	427464,63	1316843,34	Геодезический метод	0,10	—
528	427464,11	1316841,87	Геодезический метод	0,10	—
529	427461,99	1316835,41	Геодезический метод	0,10	—
530	427461,48	1316836,10	Геодезический метод	0,10	—
531	427460,40	1316839,72	Геодезический метод	0,10	—
532	427455,40	1316824,97	Геодезический метод	0,10	—
533	427458,95	1316828,16	Геодезический метод	0,10	—
534	427459,65	1316828,27	Геодезический метод	0,10	—
535	427458,22	1316823,91	Геодезический метод	0,10	—
536	427446,96	1316792,89	Геодезический метод	0,10	—
537	427442,72	1316770,89	Геодезический метод	0,10	—
538	427444,28	1316754,93	Геодезический метод	0,10	—
539	427446,52	1316745,77	Геодезический метод	0,10	—
540	427450,54	1316729,38	Геодезический метод	0,10	—
541	427458,50	1316698,29	Геодезический метод	0,10	—
542	427466,17	1316668,00	Геодезический метод	0,10	—
543	427470,03	1316656,16	Геодезический метод	0,10	—
544	427476,59	1316647,50	Геодезический метод	0,10	—
545	427484,87	1316638,53	Геодезический метод	0,10	—
546	427500,06	1316628,92	Геодезический метод	0,10	—
547	427563,07	1316608,30	Геодезический метод	0,10	—
548	427646,23	1316580,99	Геодезический метод	0,10	—
549	427740,77	1316549,94	Геодезический метод	0,10	—
550	427797,85	1316531,68	Геодезический метод	0,10	—
551	427815,24	1316526,12	Геодезический метод	0,10	—
552	427939,99	1316485,80	Геодезический метод	0,10	—
553	427964,29	1316479,63	Геодезический метод	0,10	—
554	427969,09	1316478,55	Геодезический метод	0,10	—
555	427969,07	1316482,47	Геодезический метод	0,10	—
556	427969,03	1316490,25	Геодезический метод	0,10	—
557	427970,66	1316528,74	Геодезический метод	0,10	—
558	427981,03	1316566,39	Геодезический метод	0,10	—
559	427982,50	1316571,71	Геодезический метод	0,10	—
474	427982,52	1316571,79	Геодезический метод	0,10	—
560	432050,37	1315365,20	Геодезический метод	0,10	—
561	432085,30	1315507,14	Геодезический метод	0,10	—
562	432171,79	1315852,16	Геодезический метод	0,10	—
563	431986,58	1315897,35	Геодезический метод	0,10	—
564	431876,72	1315904,02	Геодезический метод	0,10	—
565	431493,82	1315850,78	Геодезический метод	0,10	—
566	431485,47	1315789,45	Геодезический метод	0,10	—
567	431504,14	1315591,67	Геодезический метод	0,10	—
568	431686,07	1315458,96	Геодезический метод	0,10	—
569	431917,60	1315397,42	Геодезический метод	0,10	—

ОПИСАНИЕ МЕСТОПОЛОЖЕНИЯ ГРАНИЦ
Территориальная зона ЖЗ. Зона застройки среднеэтажными жилыми домами
(от 5 до 8 этажей, включая мансардный)

(наименование объекта, местоположение границ которого описано (далее – объект))

Сведения о местоположении границ объекта

1	2	3	4	5	6
560	432050,37	1315365,20	Геодезический метод	0,10	—
570	432173,80	1315860,68	Геодезический метод	0,10	—
571	432207,24	1315990,22	Геодезический метод	0,10	—
572	432267,40	1316230,59	Геодезический метод	0,10	—
573	432211,15	1316514,24	Геодезический метод	0,10	—
574	432207,18	1316515,22	Геодезический метод	0,10	—
575	432200,03	1316516,98	Геодезический метод	0,10	—
576	432144,01	1316530,79	Геодезический метод	0,10	—
577	432130,23	1316534,19	Геодезический метод	0,10	—
578	432074,65	1316547,89	Геодезический метод	0,10	—
579	432053,56	1316553,09	Геодезический метод	0,10	—
580	432001,02	1316521,76	Геодезический метод	0,10	—
581	431997,52	1316519,67	Геодезический метод	0,10	—
582	431973,81	1316505,53	Геодезический метод	0,10	—
583	431970,16	1316502,45	Геодезический метод	0,10	—
584	431919,84	1316466,04	Геодезический метод	0,10	—
585	431901,30	1316452,62	Геодезический метод	0,10	—
586	431870,33	1316430,21	Геодезический метод	0,10	—
587	431836,02	1316403,19	Геодезический метод	0,10	—
588	431835,98	1316403,16	Геодезический метод	0,10	—
589	431836,02	1316403,07	Геодезический метод	0,10	—
590	431836,67	1316401,55	Геодезический метод	0,10	—
591	431836,02	1316400,71	Геодезический метод	0,10	—
592	431826,76	1316388,74	Геодезический метод	0,10	—
593	431827,93	1316386,74	Геодезический метод	0,10	—
594	431821,14	1316381,32	Геодезический метод	0,10	—
595	431815,48	1316378,26	Геодезический метод	0,10	—
596	431814,10	1316380,31	Геодезический метод	0,10	—
597	431808,53	1316378,30	Геодезический метод	0,10	—
598	431807,43	1316380,09	Геодезический метод	0,10	—
599	431798,61	1316377,22	Геодезический метод	0,10	—
600	431797,71	1316376,76	Геодезический метод	0,10	—
601	431771,64	1316363,33	Геодезический метод	0,10	—
602	431770,04	1316358,44	Геодезический метод	0,10	—
603	431760,85	1316355,17	Геодезический метод	0,10	—
604	431755,89	1316357,27	Геодезический метод	0,10	—
605	431740,56	1316351,55	Геодезический метод	0,10	—
606	431730,91	1316347,95	Геодезический метод	0,10	—
607	431698,28	1316335,78	Геодезический метод	0,10	—
608	431697,75	1316330,09	Геодезический метод	0,10	—
609	431697,57	1316328,09	Геодезический метод	0,10	—
610	431691,34	1316326,57	Геодезический метод	0,10	—
611	431690,75	1316327,53	Геодезический метод	0,10	—
612	431688,03	1316331,98	Геодезический метод	0,10	—
613	431657,16	1316323,05	Геодезический метод	0,10	—
614	431636,26	1316317,00	Геодезический метод	0,10	—

ОПИСАНИЕ МЕСТОПОЛОЖЕНИЯ ГРАНИЦ
Территориальная зона ЖЗ. Зона застройки среднеэтажными жилыми домами
(от 5 до 8 этажей, включая мансардный)

(наименование объекта, местоположение границ которого описано (далее – объект))

Сведения о местоположении границ объекта

1	2	3	4	5	6
615	431603,50	1316312,17	Геодезический метод	0,10	—
616	431561,70	1316306,01	Геодезический метод	0,10	—
617	431519,90	1316299,85	Геодезический метод	0,10	—
618	431488,86	1316292,96	Геодезический метод	0,10	—
619	431485,75	1316292,52	Геодезический метод	0,10	—
620	431442,74	1316286,42	Геодезический метод	0,10	—
621	431430,35	1316284,66	Геодезический метод	0,10	—
622	431423,91	1316277,55	Геодезический метод	0,10	—
623	431433,26	1316224,03	Геодезический метод	0,10	—
624	431438,05	1316209,98	Геодезический метод	0,10	—
625	431441,87	1316210,53	Геодезический метод	0,10	—
626	431442,74	1316204,52	Геодезический метод	0,10	—
627	431444,04	1316195,53	Геодезический метод	0,10	—
628	431442,74	1316195,33	Геодезический метод	0,10	—
629	431439,25	1316194,80	Геодезический метод	0,10	—
630	431437,48	1316179,39	Геодезический метод	0,10	—
631	431439,36	1316164,81	Геодезический метод	0,10	—
632	431493,57	1315861,45	Геодезический метод	0,10	—
633	431875,77	1315912,54	Геодезический метод	0,10	—
634	431988,31	1315905,34	Геодезический метод	0,10	—
570	432173,80	1315860,68	Геодезический метод	0,10	—
635	431934,68	1314929,75	Геодезический метод	0,10	—
636	431973,57	1315087,70	Геодезический метод	0,10	—
637	432034,38	1315328,42	Геодезический метод	0,10	—
638	431895,43	1315365,08	Геодезический метод	0,10	—
639	431856,36	1315375,31	Геодезический метод	0,10	—
640	431678,91	1315421,80	Геодезический метод	0,10	—
641	431650,26	1315427,76	Геодезический метод	0,10	—
642	431648,94	1315427,62	Геодезический метод	0,10	—
643	431640,71	1315429,51	Геодезический метод	0,10	—
644	431594,59	1315422,62	Геодезический метод	0,10	—
645	431556,15	1315416,88	Геодезический метод	0,10	—
646	431544,53	1315413,86	Геодезический метод	0,10	—
647	431523,55	1315408,93	Геодезический метод	0,10	—
648	431479,93	1315398,69	Геодезический метод	0,10	—
649	431475,53	1315396,75	Геодезический метод	0,10	—
650	431470,63	1315394,59	Геодезический метод	0,10	—
651	431450,46	1315391,20	Геодезический метод	0,10	—
652	431440,64	1315392,12	Геодезический метод	0,10	—
653	431401,78	1315385,45	Геодезический метод	0,10	—
654	431392,06	1315380,35	Геодезический метод	0,10	—
655	431389,91	1315368,19	Геодезический метод	0,10	—
656	431363,97	1315155,44	Геодезический метод	0,10	—
657	431558,44	1315094,05	Геодезический метод	0,10	—
658	431565,29	1315090,62	Геодезический метод	0,10	—
659	431682,00	1315032,14	Геодезический метод	0,10	—

ОПИСАНИЕ МЕСТОПОЛОЖЕНИЯ ГРАНИЦ
Территориальная зона ЖЗ. Зона застройки среднеэтажными жилыми домами
(от 5 до 8 этажей, включая мансардный)

(наименование объекта, местоположение границ которого описано (далее – объект))

Сведения о местоположении границ объекта

1	2	3	4	5	6
660	431691,05	1315028,35	Геодезический метод	0,10	—
661	431757,67	1315000,39	Геодезический метод	0,10	—
635	431934,68	1314929,75	Геодезический метод	0,10	—
662	431747,47	1314637,91	Геодезический метод	0,10	—
663	431761,04	1314663,97	Геодезический метод	0,10	—
664	431786,90	1314712,78	Геодезический метод	0,10	—
665	431800,64	1314738,74	Геодезический метод	0,10	—
666	431823,87	1314781,57	Геодезический метод	0,10	—
667	431841,27	1314812,71	Геодезический метод	0,10	—
668	431863,38	1314853,95	Геодезический метод	0,10	—
669	431860,20	1314859,91	Геодезический метод	0,10	—
670	431827,79	1314873,25	Геодезический метод	0,10	—
671	431844,39	1314932,32	Геодезический метод	0,10	—
672	431529,38	1315059,86	Геодезический метод	0,10	—
673	431368,48	1315112,87	Геодезический метод	0,10	—
674	431368,33	1315103,65	Геодезический метод	0,10	—
675	431366,85	1315068,29	Геодезический метод	0,10	—
676	431366,21	1315052,97	Геодезический метод	0,10	—
677	431365,04	1314947,57	Геодезический метод	0,10	—
678	431356,55	1314851,80	Геодезический метод	0,10	—
679	431344,35	1314754,46	Геодезический метод	0,10	—
680	431331,21	1314692,58	Геодезический метод	0,10	—
681	431344,20	1314674,85	Геодезический метод	0,10	—
682	431382,38	1314666,43	Геодезический метод	0,10	—
683	431524,57	1314634,80	Геодезический метод	0,10	—
684	431582,22	1314621,72	Геодезический метод	0,10	—
685	431697,35	1314596,47	Геодезический метод	0,10	—
686	431720,92	1314590,99	Геодезический метод	0,10	—
687	431735,30	1314615,11	Геодезический метод	0,10	—
662	431747,47	1314637,91	Геодезический метод	0,10	—
688	432246,44	1314802,86	Геодезический метод	0,10	—
689	432357,83	1315247,27	Геодезический метод	0,10	—
690	432125,42	1315307,27	Геодезический метод	0,10	—
691	432122,78	1315297,86	Геодезический метод	0,10	—
692	432117,59	1315277,03	Геодезический метод	0,10	—
693	432022,08	1314894,93	Геодезический метод	0,10	—
688	432246,44	1314802,86	Геодезический метод	0,10	—
694	432584,18	1314869,68	Геодезический метод	0,10	—
695	432657,74	1315171,83	Геодезический метод	0,10	—
696	432397,92	1315238,51	Геодезический метод	0,10	—
697	432285,20	1314786,60	Геодезический метод	0,10	—
698	432449,24	1314716,22	Геодезический метод	0,10	—
694	432584,18	1314869,68	Геодезический метод	0,10	—

ОПИСАНИЕ МЕСТОПОЛОЖЕНИЯ ГРАНИЦ
Территориальная зона ЖЗ. Зона застройки среднеэтажными жилыми домами
(от 5 до 8 этажей, включая мансардный)

(наименование объекта, местоположение границ которого описано (далее – объект))

Сведения о местоположении границ объекта

1	2	3	4	5	6
699	432902,05	1314007,12	Геодезический метод	0,10	—
700	432837,76	1314180,27	Геодезический метод	0,10	—
701	432812,81	1314247,44	Геодезический метод	0,10	—
702	432793,57	1314299,25	Геодезический метод	0,10	—
703	432889,45	1314438,15	Геодезический метод	0,10	—
704	432888,63	1314438,69	Геодезический метод	0,10	—
705	432883,25	1314442,16	Геодезический метод	0,10	—
706	432863,93	1314454,59	Геодезический метод	0,10	—
707	432858,12	1314458,34	Геодезический метод	0,10	—
708	432855,61	1314459,96	Геодезический метод	0,10	—
709	432854,64	1314460,58	Геодезический метод	0,10	—
710	432849,51	1314464,27	Геодезический метод	0,10	—
711	432836,89	1314473,35	Геодезический метод	0,10	—
712	432740,05	1314543,03	Геодезический метод	0,10	—
713	432734,83	1314546,79	Геодезический метод	0,10	—
714	432720,94	1314556,78	Геодезический метод	0,10	—
715	432714,16	1314560,97	Геодезический метод	0,10	—
716	432699,76	1314571,72	Геодезический метод	0,10	—
717	432695,05	1314571,01	Геодезический метод	0,10	—
718	432674,54	1314585,94	Геодезический метод	0,10	—
719	432673,59	1314591,14	Геодезический метод	0,10	—
720	432662,74	1314599,27	Геодезический метод	0,10	—
721	432655,75	1314603,77	Геодезический метод	0,10	—
722	432647,51	1314609,06	Геодезический метод	0,10	—
723	432642,71	1314612,14	Геодезический метод	0,10	—
724	432635,45	1314616,81	Геодезический метод	0,10	—
725	432634,95	1314617,13	Геодезический метод	0,10	—
726	432620,96	1314622,84	Геодезический метод	0,10	—
727	432613,40	1314626,70	Геодезический метод	0,10	—
728	432604,61	1314630,19	Геодезический метод	0,10	—
729	432599,69	1314628,02	Геодезический метод	0,10	—
730	432589,93	1314632,11	Геодезический метод	0,10	—
731	432580,07	1314636,24	Геодезический метод	0,10	—
732	432578,83	1314640,17	Геодезический метод	0,10	—
733	432578,43	1314641,42	Геодезический метод	0,10	—
734	432572,12	1314643,85	Геодезический метод	0,10	—
735	432567,14	1314641,71	Геодезический метод	0,10	—
736	432548,37	1314649,57	Геодезический метод	0,10	—
737	432548,12	1314649,68	Геодезический метод	0,10	—
738	432542,56	1314652,01	Геодезический метод	0,10	—
739	432542,33	1314656,41	Геодезический метод	0,10	—
740	432538,43	1314657,94	Геодезический метод	0,10	—
741	432535,54	1314655,04	Геодезический метод	0,10	—
742	432535,10	1314655,21	Геодезический метод	0,10	—
743	432509,27	1314665,20	Геодезический метод	0,10	—
744	432508,93	1314670,01	Геодезический метод	0,10	—
745	432472,65	1314682,55	Геодезический метод	0,10	—

ОПИСАНИЕ МЕСТОПОЛОЖЕНИЯ ГРАНИЦ
Территориальная зона ЖЗ. Зона застройки среднеэтажными жилыми домами
(от 5 до 8 этажей, включая мансардный)

(наименование объекта, местоположение границ которого описано (далее – объект))

Сведения о местоположении границ объекта

1	2	3	4	5	6
746	432470,13	1314683,65	Геодезический метод	0,10	—
747	432465,83	1314685,53	Геодезический метод	0,10	—
748	432448,39	1314693,04	Геодезический метод	0,10	—
749	432444,19	1314682,76	Геодезический метод	0,10	—
750	432422,62	1314629,93	Геодезический метод	0,10	—
751	432414,40	1314609,62	Геодезический метод	0,10	—
752	432412,59	1314605,15	Геодезический метод	0,10	—
753	432401,76	1314578,39	Геодезический метод	0,10	—
754	432386,12	1314539,01	Геодезический метод	0,10	—
755	432375,46	1314512,19	Геодезический метод	0,10	—
756	432358,68	1314470,78	Геодезический метод	0,10	—
757	432356,89	1314466,83	Геодезический метод	0,10	—
758	432343,43	1314433,86	Геодезический метод	0,10	—
759	432313,65	1314360,94	Геодезический метод	0,10	—
760	432310,58	1314353,42	Геодезический метод	0,10	—
761	432309,10	1314349,67	Геодезический метод	0,10	—
762	432317,95	1314343,77	Геодезический метод	0,10	—
763	432312,03	1314331,05	Геодезический метод	0,10	—
764	432293,81	1314285,93	Геодезический метод	0,10	—
765	432289,87	1314277,13	Геодезический метод	0,10	—
766	432285,76	1314266,94	Геодезический метод	0,10	—
767	432289,76	1314265,88	Геодезический метод	0,10	—
768	432306,97	1314254,44	Геодезический метод	0,10	—
769	432308,55	1314253,39	Геодезический метод	0,10	—
770	432362,87	1314214,15	Геодезический метод	0,10	—
771	432368,17	1314210,19	Геодезический метод	0,10	—
772	432393,35	1314191,36	Геодезический метод	0,10	—
773	432416,57	1314173,56	Геодезический метод	0,10	—
774	432424,88	1314164,06	Геодезический метод	0,10	—
775	432436,75	1314147,59	Геодезический метод	0,10	—
776	432438,58	1314145,04	Геодезический метод	0,10	—
777	432513,46	1314041,14	Геодезический метод	0,10	—
778	432521,37	1314032,24	Геодезический метод	0,10	—
779	432540,78	1314044,75	Геодезический метод	0,10	—
780	432611,42	1314088,87	Геодезический метод	0,10	—
781	432627,97	1314096,54	Геодезический метод	0,10	—
782	432628,99	1314097,01	Геодезический метод	0,10	—
783	432664,11	1314036,13	Геодезический метод	0,10	—
784	432712,50	1313952,23	Геодезический метод	0,10	—
785	432807,33	1313970,61	Геодезический метод	0,10	—
699	432902,05	1314007,12	Геодезический метод	0,10	—
786	433067,12	1314066,95	Геодезический метод	0,10	—
787	433258,44	1314164,98	Геодезический метод	0,10	—
788	433086,98	1314285,05	Геодезический метод	0,10	—
789	432897,71	1314417,59	Геодезический метод	0,10	—
790	432896,39	1314415,49	Геодезический метод	0,10	—

ОПИСАНИЕ МЕСТОПОЛОЖЕНИЯ ГРАНИЦ
Территориальная зона ЖЗ. Зона застройки среднеэтажными жилыми домами
(от 5 до 8 этажей, включая мансардный)

(наименование объекта, местоположение границ которого описано (далее – объект))

Сведения о местоположении границ объекта

1	2	3	4	5	6
791	432893,16	1314410,34	Геодезический метод	0,10	—
792	432890,33	1314412,16	Геодезический метод	0,10	—
793	432890,00	1314412,37	Геодезический метод	0,10	—
794	432889,36	1314412,17	Геодезический метод	0,10	—
795	432876,03	1314394,48	Геодезический метод	0,10	—
796	432845,38	1314353,83	Геодезический метод	0,10	—
797	432815,10	1314313,67	Геодезический метод	0,10	—
798	432807,58	1314301,36	Геодезический метод	0,10	—
799	432807,33	1314299,27	Геодезический метод	0,10	—
800	432808,14	1314295,57	Геодезический метод	0,10	—
801	432827,53	1314245,18	Геодезический метод	0,10	—
802	432917,49	1314010,22	Геодезический метод	0,10	—
786	433067,12	1314066,95	Геодезический метод	0,10	—
803	428732,88	1313323,10	Геодезический метод	0,10	—
804	428735,28	1313324,26	Геодезический метод	0,10	—
805	428655,40	1313398,92	Геодезический метод	0,10	—
806	428665,00	1313411,23	Геодезический метод	0,10	—
807	428615,37	1313457,70	Геодезический метод	0,10	—
808	428601,50	1313435,98	Геодезический метод	0,10	—
809	428596,78	1313428,35	Геодезический метод	0,10	—
810	428591,17	1313424,87	Геодезический метод	0,10	—
811	428581,11	1313406,91	Геодезический метод	0,10	—
812	428525,48	1313332,08	Геодезический метод	0,10	—
813	428520,16	1313322,80	Геодезический метод	0,10	—
814	428508,29	1313302,63	Геодезический метод	0,10	—
815	428503,09	1313298,66	Геодезический метод	0,10	—
816	428498,67	1313292,89	Геодезический метод	0,10	—
817	428487,42	1313278,20	Геодезический метод	0,10	—
818	428488,06	1313276,88	Геодезический метод	0,10	—
819	428494,26	1313281,13	Геодезический метод	0,10	—
820	428501,32	1313270,84	Геодезический метод	0,10	—
821	428567,72	1313266,30	Геодезический метод	0,10	—
822	428614,32	1313246,13	Геодезический метод	0,10	—
823	428597,83	1313262,14	Геодезический метод	0,10	—
803	428732,88	1313323,10	Геодезический метод	0,10	—
824	428901,79	1313005,89	Геодезический метод	0,10	—
825	428980,93	1313033,77	Геодезический метод	0,10	—
826	429039,49	1313051,62	Геодезический метод	0,10	—
827	429025,69	1313081,45	Геодезический метод	0,10	—
828	428947,09	1313141,49	Геодезический метод	0,10	—
829	428857,37	1313137,27	Геодезический метод	0,10	—
830	428762,19	1313127,41	Геодезический метод	0,10	—
831	428754,00	1312946,57	Геодезический метод	0,10	—
832	428818,19	1312973,56	Геодезический метод	0,10	—
833	428820,32	1312977,61	Геодезический метод	0,10	—

ОПИСАНИЕ МЕСТОПОЛОЖЕНИЯ ГРАНИЦ
Территориальная зона ЖЗ. Зона застройки среднеэтажными жилыми домами
(от 5 до 8 этажей, включая мансардный)

(наименование объекта, местоположение границ которого описано (далее – объект))

Сведения о местоположении границ объекта

1	2	3	4	5	6
824	428901,79	1313005,89	Геодезический метод	0,10	—
834	429563,70	1313510,40	Геодезический метод	0,10	—
835	429548,24	1313577,92	Геодезический метод	0,10	—
836	429539,47	1313598,37	Геодезический метод	0,10	—
837	429536,08	1313596,79	Геодезический метод	0,10	—
838	429525,03	1313592,85	Геодезический метод	0,10	—
839	429512,97	1313615,27	Геодезический метод	0,10	—
840	429485,56	1313597,67	Геодезический метод	0,10	—
841	429479,62	1313593,85	Геодезический метод	0,10	—
842	429465,46	1313584,76	Геодезический метод	0,10	—
843	429433,49	1313606,47	Геодезический метод	0,10	—
844	429405,29	1313551,36	Геодезический метод	0,10	—
845	429401,20	1313543,37	Геодезический метод	0,10	—
846	429408,35	1313526,72	Геодезический метод	0,10	—
847	429411,30	1313519,25	Геодезический метод	0,10	—
848	429414,49	1313511,21	Геодезический метод	0,10	—
849	429434,42	1313460,90	Геодезический метод	0,10	—
850	429437,56	1313453,90	Геодезический метод	0,10	—
834	429563,70	1313510,40	Геодезический метод	0,10	—
851	429634,53	1313116,32	Геодезический метод	0,10	—
852	429733,43	1313129,83	Геодезический метод	0,10	—
853	429779,54	1313547,19	Геодезический метод	0,10	—
854	429772,83	1313572,43	Геодезический метод	0,10	—
855	429754,67	1313564,38	Геодезический метод	0,10	—
856	429751,04	1313563,58	Геодезический метод	0,10	—
857	429582,12	1313489,51	Геодезический метод	0,10	—
858	429580,74	1313488,15	Геодезический метод	0,10	—
859	429561,00	1313500,77	Геодезический метод	0,10	—
860	429551,15	1313496,29	Геодезический метод	0,10	—
861	429347,41	1313405,02	Геодезический метод	0,10	—
862	429277,07	1313373,51	Геодезический метод	0,10	—
863	429250,91	1313358,73	Геодезический метод	0,10	—
864	429125,04	1313305,78	Геодезический метод	0,10	—
865	429105,26	1313297,46	Геодезический метод	0,10	—
866	429010,67	1313257,66	Геодезический метод	0,10	—
867	428982,60	1313214,78	Геодезический метод	0,10	—
868	429138,62	1313103,03	Геодезический метод	0,10	—
869	429160,59	1313100,77	Геодезический метод	0,10	—
870	429163,89	1313098,60	Геодезический метод	0,10	—
871	429202,61	1313073,15	Геодезический метод	0,10	—
872	429228,96	1313055,83	Геодезический метод	0,10	—
873	429229,61	1313056,82	Геодезический метод	0,10	—
874	429242,07	1313057,75	Геодезический метод	0,10	—
875	429261,28	1313056,60	Геодезический метод	0,10	—
876	429280,54	1313055,99	Геодезический метод	0,10	—

ОПИСАНИЕ МЕСТОПОЛОЖЕНИЯ ГРАНИЦ
Территориальная зона ЖЗ. Зона застройки среднеэтажными жилыми домами
(от 5 до 8 этажей, включая мансардный)

(наименование объекта, местоположение границ которого описано (далее – объект))

Сведения о местоположении границ объекта

1	2	3	4	5	6
877	429280,94	1313055,96	Геодезический метод	0,10	—
878	429280,93	1313055,97	Геодезический метод	0,10	—
879	429281,07	1313055,97	Геодезический метод	0,10	—
880	429283,90	1313055,88	Геодезический метод	0,10	—
881	429303,53	1313059,03	Геодезический метод	0,10	—
882	429310,01	1313060,07	Геодезический метод	0,10	—
883	429348,52	1313064,65	Геодезический метод	0,10	—
884	429359,61	1313065,95	Геодезический метод	0,10	—
885	429358,30	1313079,16	Геодезический метод	0,10	—
886	429391,86	1313083,48	Геодезический метод	0,10	—
887	429424,24	1313087,64	Геодезический метод	0,10	—
888	429429,11	1313088,26	Геодезический метод	0,10	—
851	429634,53	1313116,32	Геодезический метод	0,10	—

3. Сведения о характерных точках части (частей) границы объекта

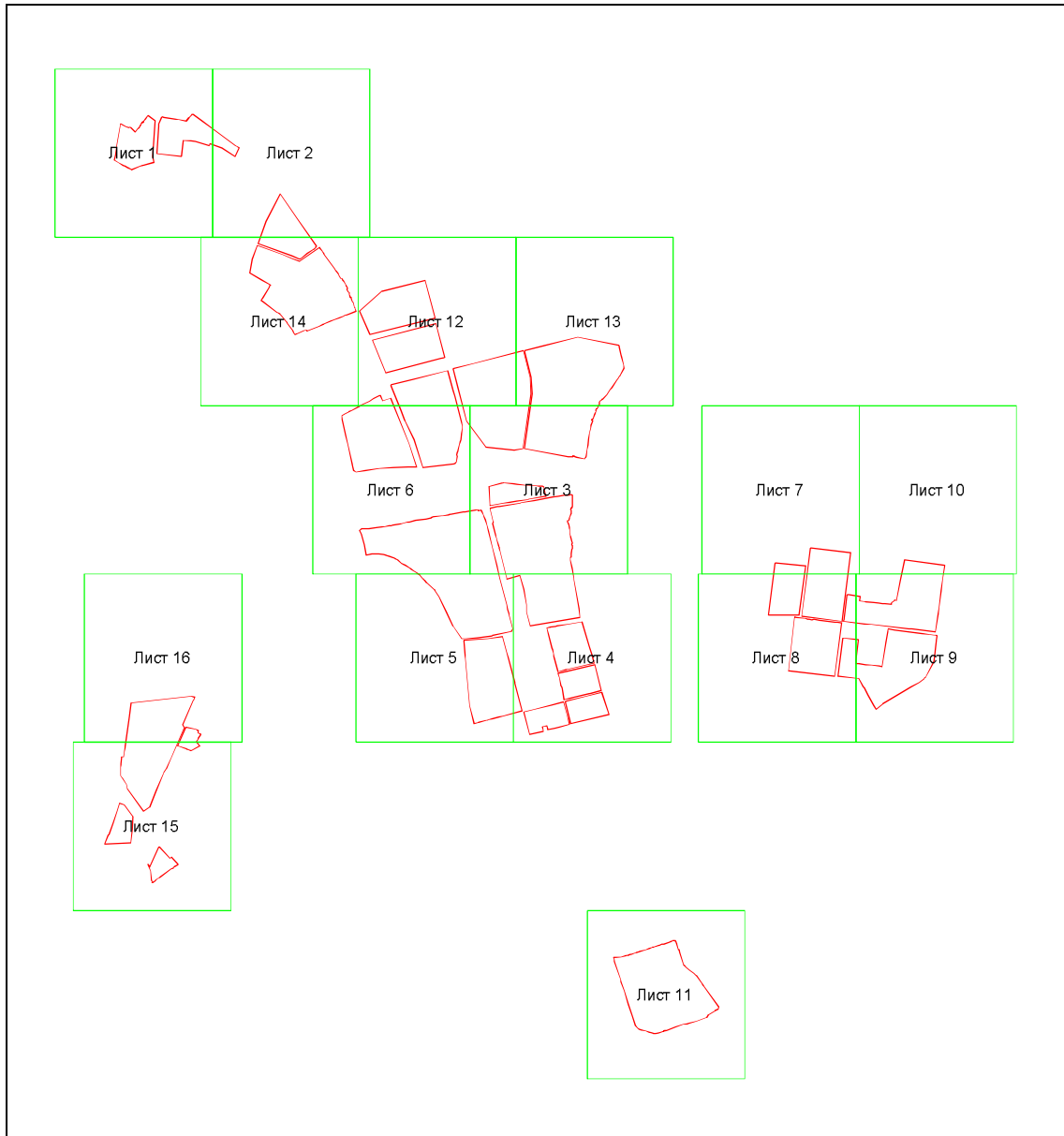
Обозначение характерных точек части границы	Координаты, м		Метод определения координат характерной точки	Средняя квадратическая погрешность положения характерной точки (M _i), м	Описание обозначения точки на местности (при наличии)
	X	Y			
1	2	3	4	5	6
Часть №					

ОПИСАНИЕ МЕСТОПОЛОЖЕНИЯ ГРАНИЦ
Территориальная зона ЖЗ. Зона застройки среднеэтажными жилыми домами
(от 5 до 8 этажей, включая мансардный)

(наименование объекта, местоположение границ которого описано (далее – объект))

План границ объекта

Основной лист



Масштаб 1: 41690

Используемые условные знаки и обозначения:

- область выносного листа,
23 – номер выносного листа.

Остальные используемые условные знаки и обозначения приведены на отдельной странице в конце раздела.

Подпись _____ Дата «__» _____
 _____ з.

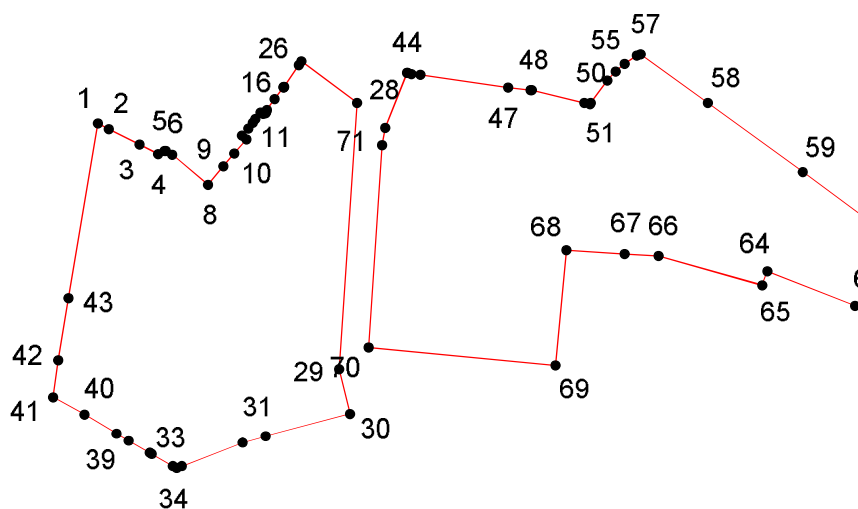
Место для оттиска печати (при наличии) лица, составившего описание местоположения границ объекта

ОПИСАНИЕ МЕСТОПОЛОЖЕНИЯ ГРАНИЦ
Территориальная зона ЖЗ. Зона застройки среднеэтажными жилыми домами
(от 5 до 8 этажей, включая мансардный)

(наименование объекта, местоположение границ которого описано (далее – объект))

План границ объекта

Выносной лист №1



Масштаб 1:7000

Используемые условные знаки и обозначения приведены на отдельной странице в конце раздела.

Подпись _____ Дата «__» _____ г.

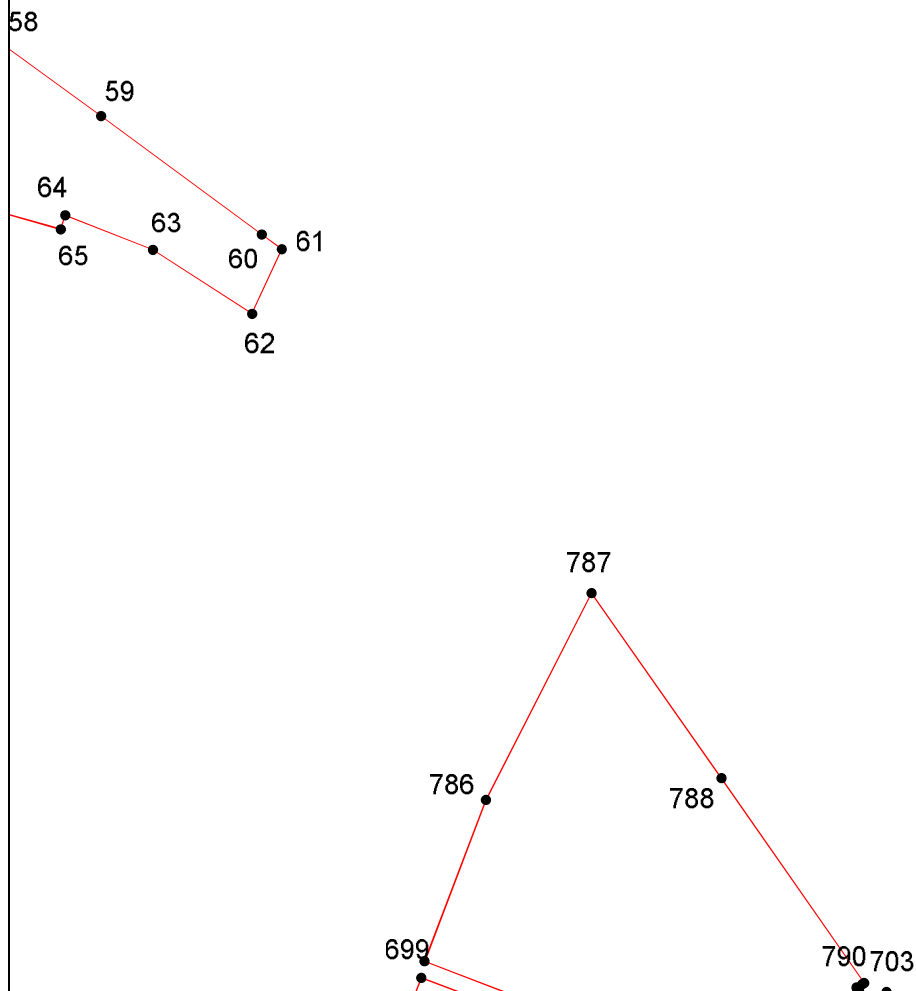
Место для оттиска печати (при наличии) лица, составившего описание местоположения границ объекта

ОПИСАНИЕ МЕСТОПОЛОЖЕНИЯ ГРАНИЦ
Территориальная зона ЖЗ. Зона застройки среднеэтажными жилыми домами
(от 5 до 8 этажей, включая мансардный)

(наименование объекта, местоположение границ которого описано (далее – объект))

План границ объекта

Выносной лист №2



Масштаб 1:7000

Используемые условные знаки и обозначения приведены на отдельной странице в конце раздела.

Подпись _____ Дата «__» _____ г.

Место для оттиска печати (при наличии) лица, составившего описание местоположения границ объекта

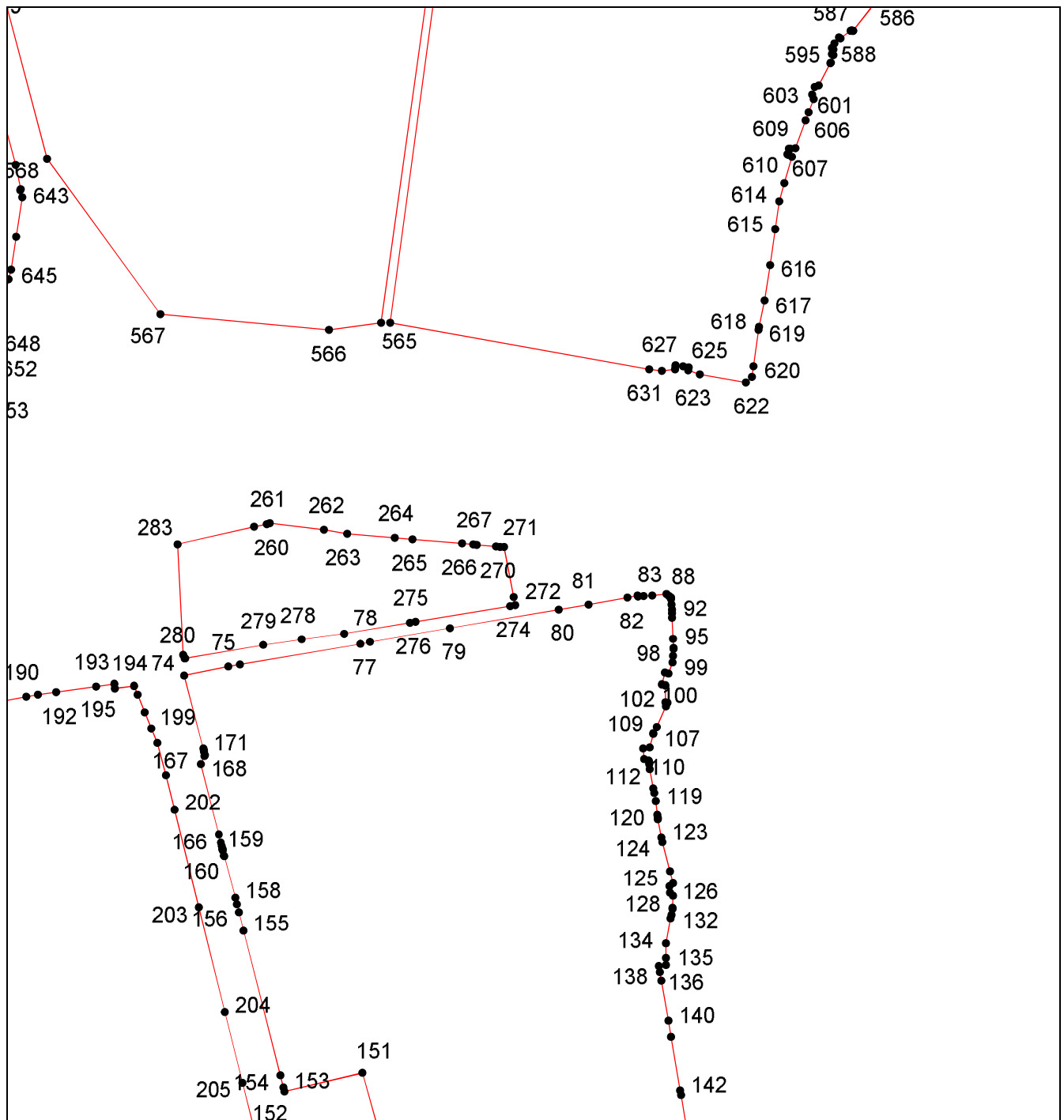
ОПИСАНИЕ МЕСТОПОЛОЖЕНИЯ ГРАНИЦ

Территориальная зона ЖЗ. Зона застройки среднеэтажными жилыми домами (от 5 до 8 этажей, включая мансардный)

(наименование объекта, местоположение границ которого описано (далее – объект))

План границ объекта

Выносной лист №3



Масштаб 1:7000

Используемые условные знаки и обозначения приведены на отдельной странице в конце раздела.

Подпись _____ Дата «__» _____ г.

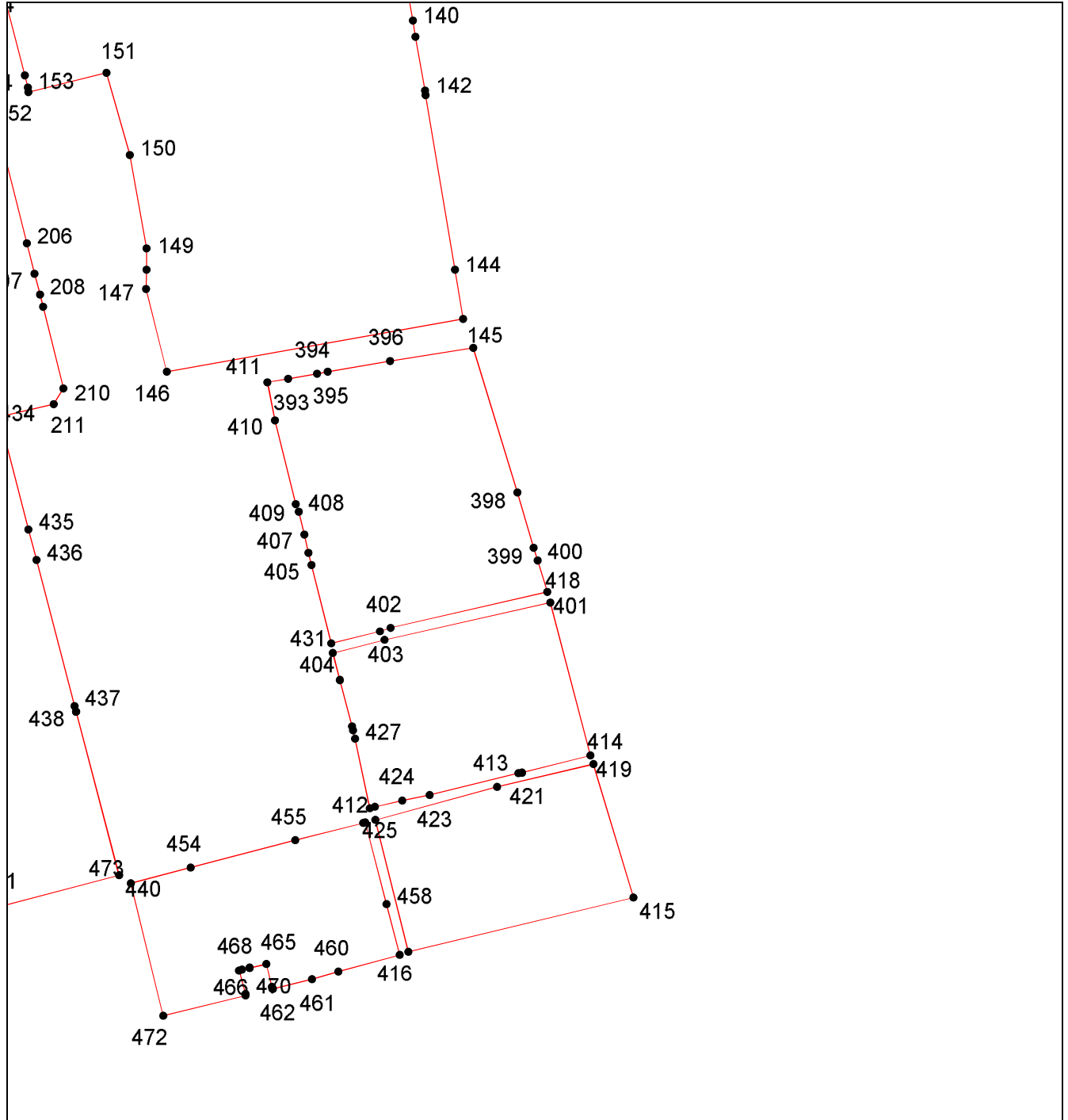
Место для оттиска печати (при наличии) лица, составившего описание местоположения границ объекта

ОПИСАНИЕ МЕСТОПОЛОЖЕНИЯ ГРАНИЦ
Территориальная зона ЖЗ. Зона застройки среднеэтажными жилыми домами
(от 5 до 8 этажей, включая мансардный)

(наименование объекта, местоположение границ которого описано (далее – объект))

План границ объекта

Выносной лист №4



Масштаб 1:7000

Используемые условные знаки и обозначения приведены на отдельной странице в конце раздела.

Подпись _____ Дата «__» _____ г.

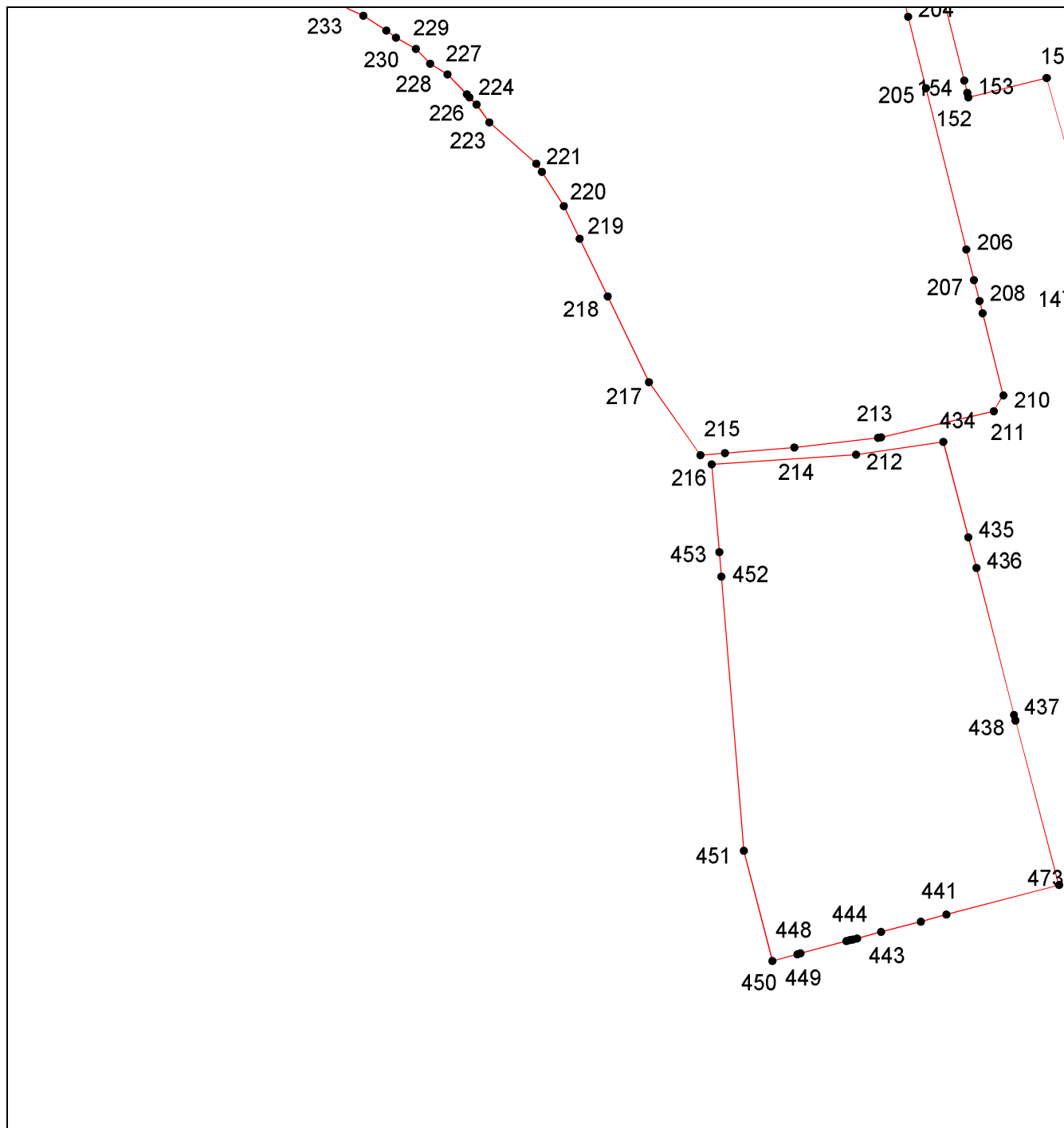
Место для оттиска печати (при наличии) лица, составившего описание местоположения границ объекта

ОПИСАНИЕ МЕСТОПОЛОЖЕНИЯ ГРАНИЦ
Территориальная зона ЖЗ. Зона застройки среднеэтажными жилыми домами
(от 5 до 8 этажей, включая мансардный)

(наименование объекта, местоположение границ которого описано (далее – объект))

План границ объекта

Выносной лист №5



Масштаб 1:7000

Используемые условные знаки и обозначения приведены на отдельной странице в конце раздела.

Подпись _____ Дата «__» _____ г.

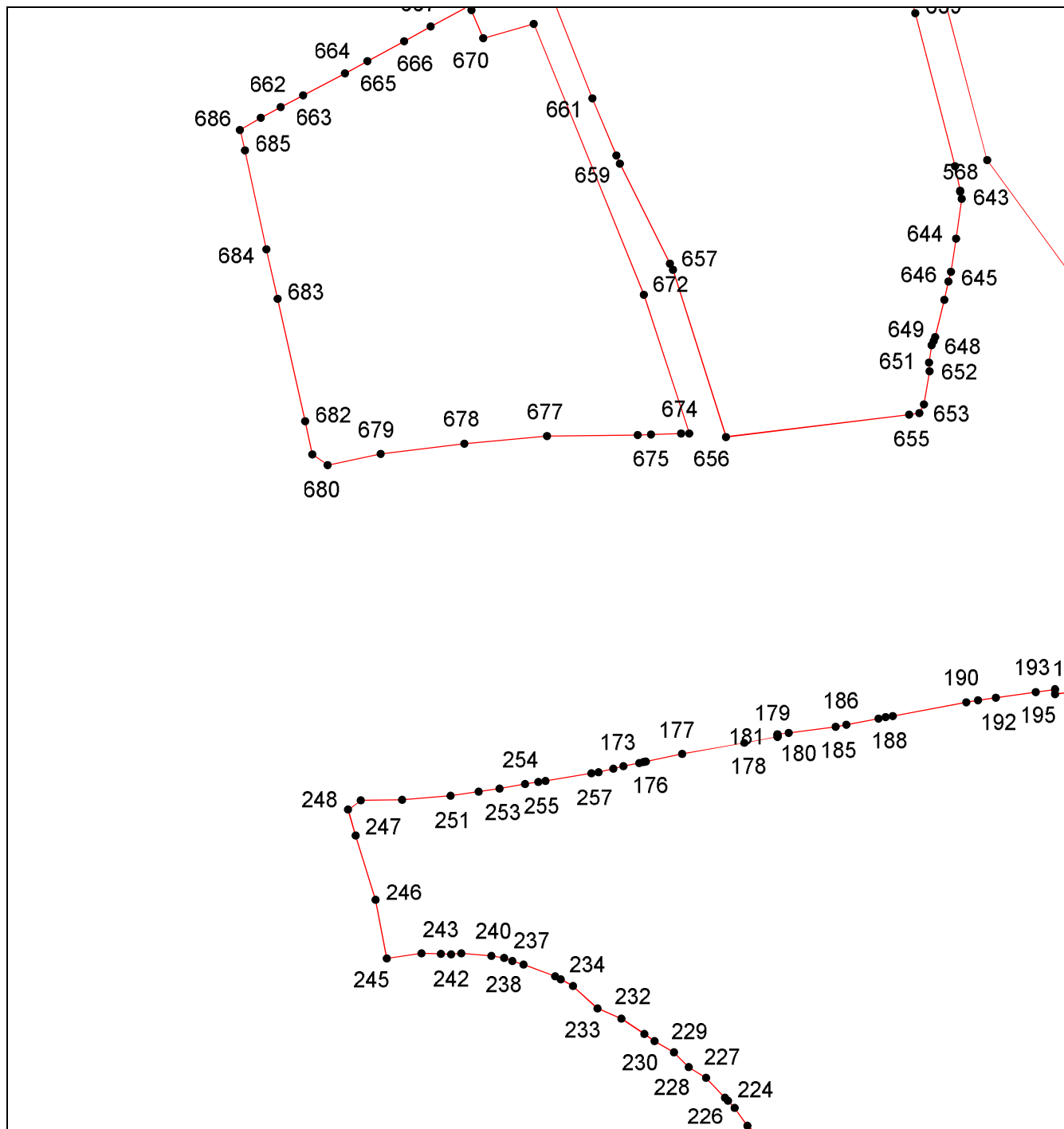
Место для оттиска печати (при наличии) лица, составившего описание местоположения границ объекта

ОПИСАНИЕ МЕСТОПОЛОЖЕНИЯ ГРАНИЦ
Территориальная зона ЖЗ. Зона застройки среднетажными жилыми домами
(от 5 до 8 этажей, включая мансардный)

(наименование объекта, местоположение границ которого описано (далее – объект))

План границ объекта

Выносной лист №6



Масштаб 1:7000

Используемые условные знаки и обозначения приведены на отдельной странице в конце раздела.

Подпись _____ Дата «__» _____ г.

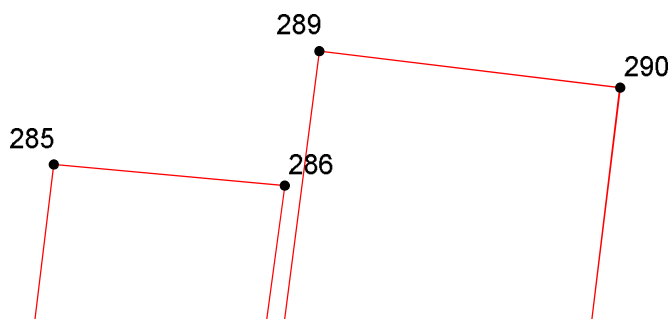
Место для оттиска печати (при наличии) лица, составившего описание местоположения границ объекта

ОПИСАНИЕ МЕСТОПОЛОЖЕНИЯ ГРАНИЦ
Территориальная зона ЖЗ. Зона застройки среднеэтажными жилыми домами
(от 5 до 8 этажей, включая мансардный)

(наименование объекта, местоположение границ которого описано (далее – объект))

План границ объекта

Выносной лист №7



Масштаб 1:7000

Используемые условные знаки и обозначения приведены на отдельной странице в конце раздела.

Подпись _____ Дата «__» _____ г.

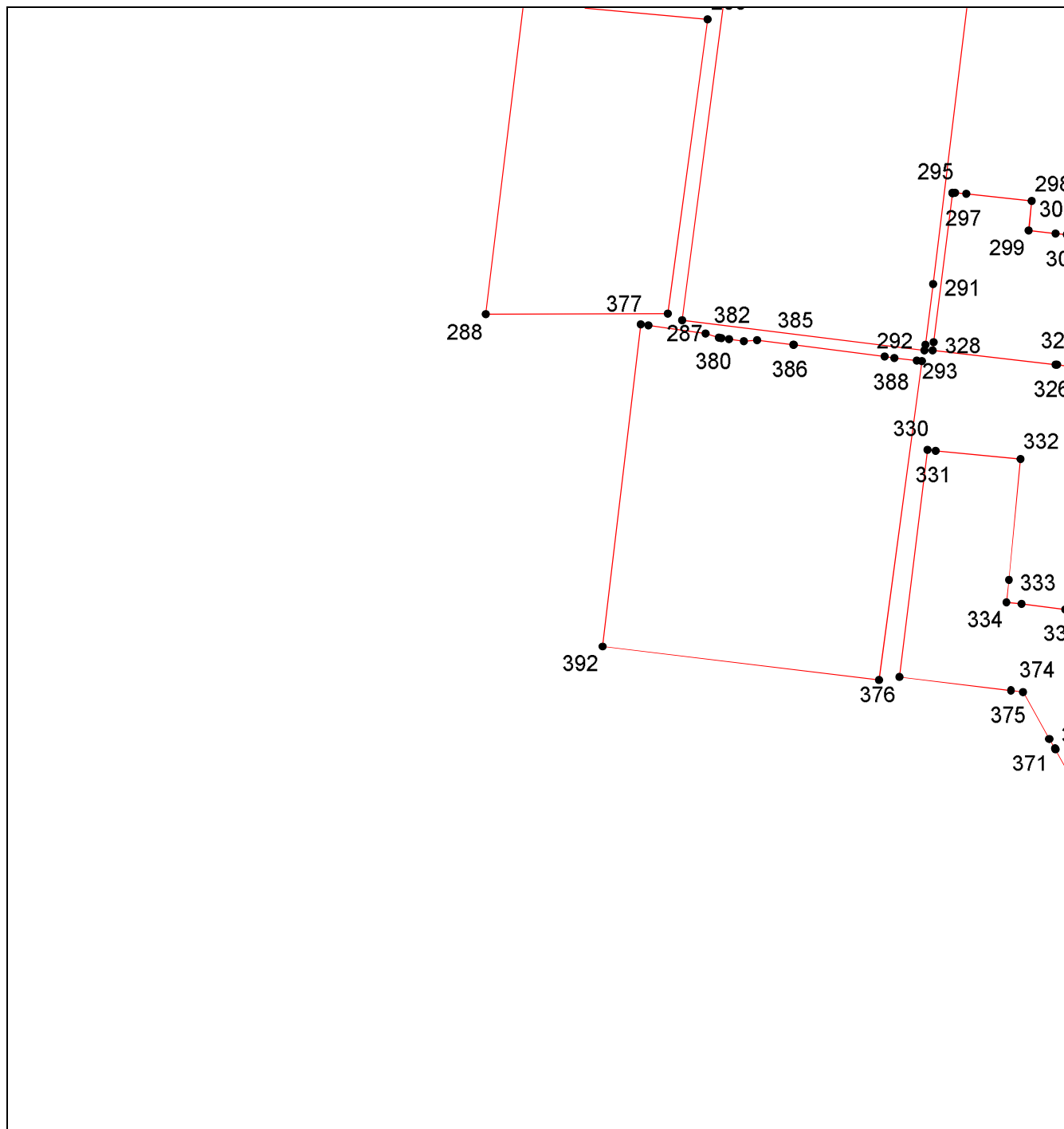
Место для оттиска печати (при наличии) лица, составившего описание местоположения границ объекта

ОПИСАНИЕ МЕСТОПОЛОЖЕНИЯ ГРАНИЦ
Территориальная зона ЖЗ. Зона застройки среднеэтажными жилыми домами
(от 5 до 8 этажей, включая мансардный)

(наименование объекта, местоположение границ которого описано (далее – объект))

План границ объекта

Выносной лист №8



Масштаб 1:7000

Используемые условные знаки и обозначения приведены на отдельной странице в конце раздела.

Подпись _____ Дата «__» _____ г.


Место для оттиска печати (при наличии) лица, составившего описание местоположения границ объекта

ОПИСАНИЕ МЕСТОПОЛОЖЕНИЯ ГРАНИЦ
Территориальная зона ЖЗ. Зона застройки среднеэтажными жилыми домами
(от 5 до 8 этажей, включая мансардный)

(наименование объекта, местоположение границ которого описано (далее – объект))

План границ объекта

Выносной лист №9



Масштаб 1:7000

Используемые условные знаки и обозначения приведены на отдельной странице в конце раздела.

Подпись _____ Дата «__» _____ г.

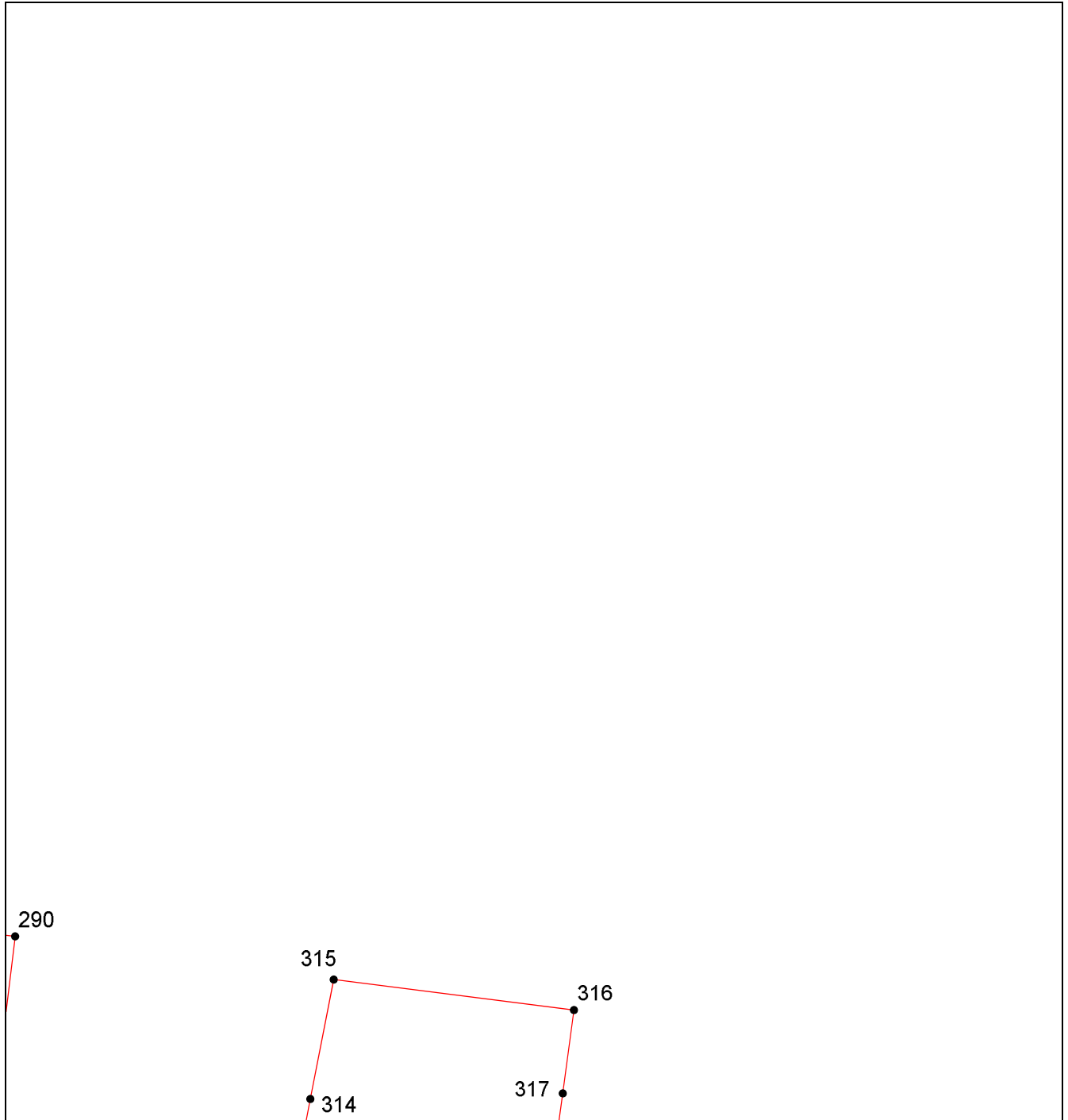
Место для оттиска печати (при наличии) лица, составившего описание местоположения границ объекта

ОПИСАНИЕ МЕСТОПОЛОЖЕНИЯ ГРАНИЦ
Территориальная зона ЖЗ. Зона застройки среднеэтажными жилыми домами
(от 5 до 8 этажей, включая мансардный)

(наименование объекта, местоположение границ которого описано (далее – объект))

План границ объекта

Выносной лист №10



Масштаб 1:7000

Используемые условные знаки и обозначения приведены на отдельной странице в конце раздела.

Подпись _____ Дата «__» _____ г.

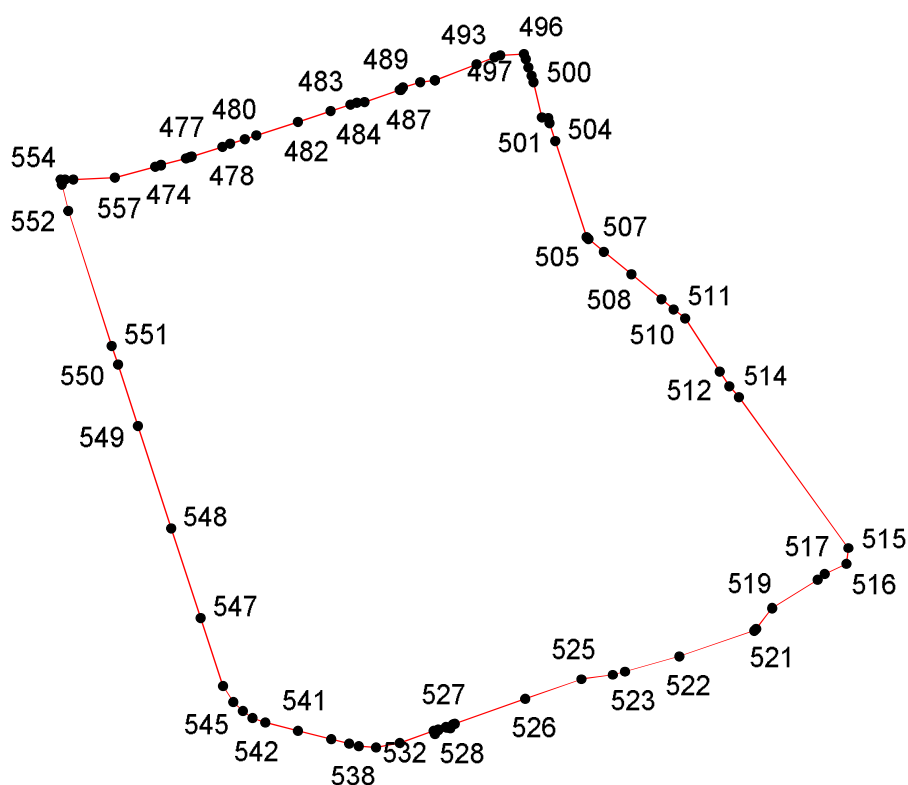
Место для оттиска печати (при наличии) лица, составившего описание местоположения границ объекта

ОПИСАНИЕ МЕСТОПОЛОЖЕНИЯ ГРАНИЦ
Территориальная зона ЖЗ. Зона застройки среднеэтажными жилыми домами
(от 5 до 8 этажей, включая мансардный)

(наименование объекта, местоположение границ которого описано (далее – объект))

План границ объекта

Выносной лист №11



Масштаб 1:7000

Используемые условные знаки и обозначения приведены на отдельной странице в конце раздела.

Подпись _____ Дата «__» _____ г.

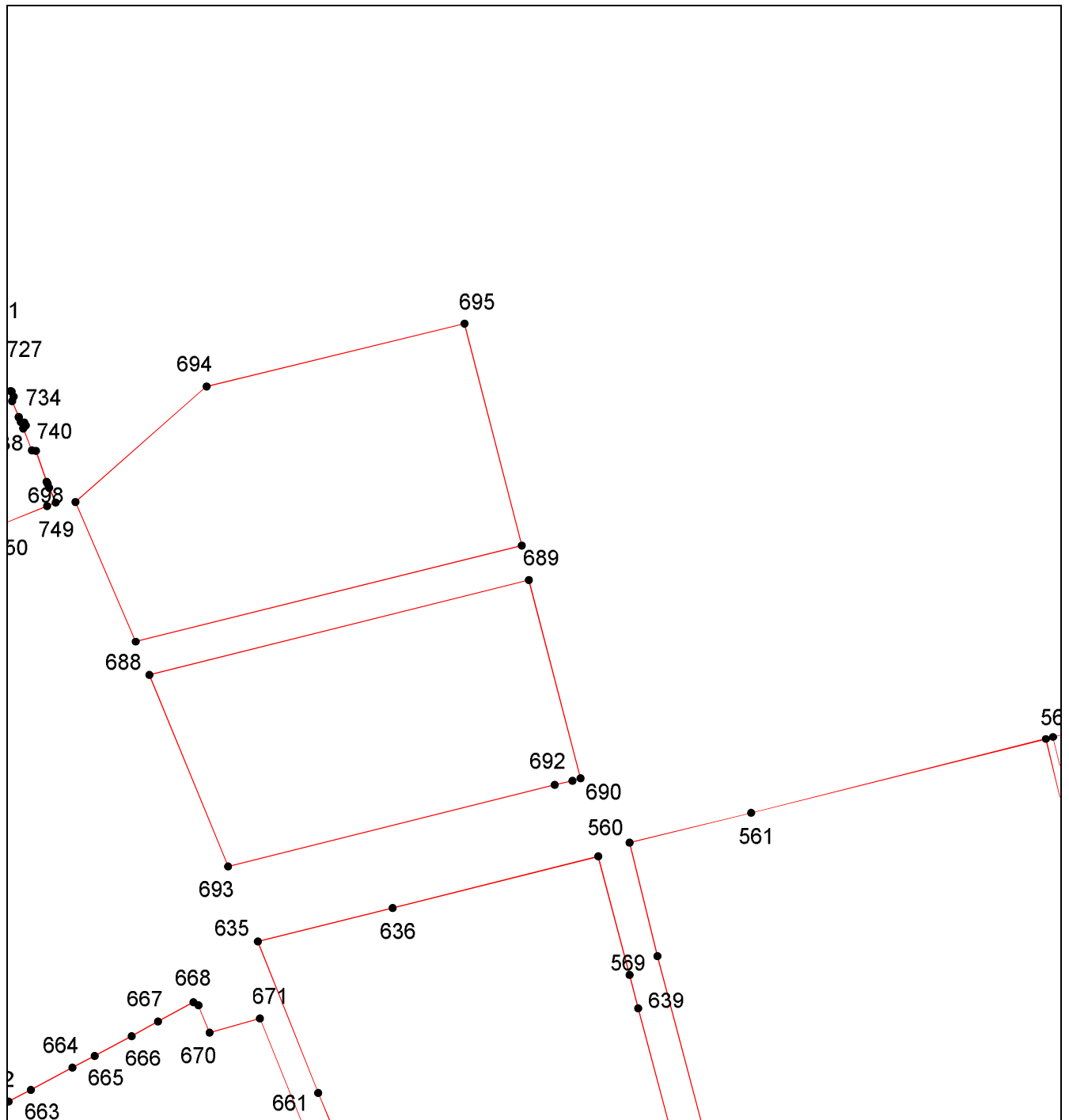
Место для оттиска печати (при наличии) лица, составившего описание местоположения границ объекта

ОПИСАНИЕ МЕСТОПОЛОЖЕНИЯ ГРАНИЦ
Территориальная зона ЖЗ. Зона застройки среднеэтажными жилыми домами
(от 5 до 8 этажей, включая мансардный)

(наименование объекта, местоположение границ которого описано (далее – объект))

План границ объекта

Выносной лист №12



Масштаб 1:7000

Используемые условные знаки и обозначения приведены на отдельной странице в конце раздела.

Подпись _____ Дата «__» _____ г.

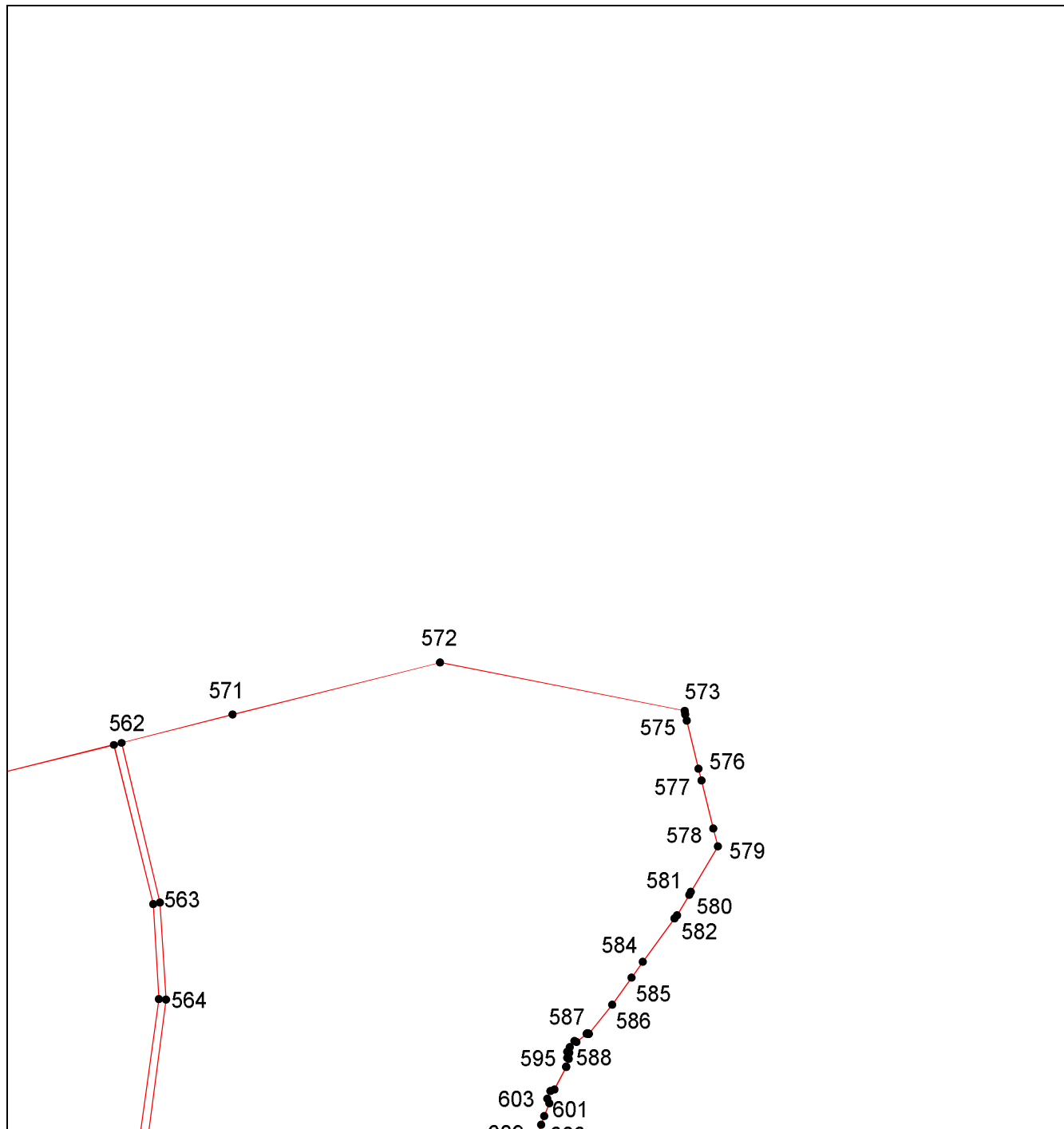
Место для оттиска печати (при наличии) лица, составившего описание местоположения границ объекта

ОПИСАНИЕ МЕСТОПОЛОЖЕНИЯ ГРАНИЦ
Территориальная зона ЖЗ. Зона застройки среднеэтажными жилыми домами
(от 5 до 8 этажей, включая мансардный)

(наименование объекта, местоположение границ которого описано (далее – объект))

План границ объекта

Выносной лист №13



Масштаб 1:7000

Используемые условные знаки и обозначения приведены на отдельной странице в конце раздела.

Подпись _____ Дата «__» _____ г.

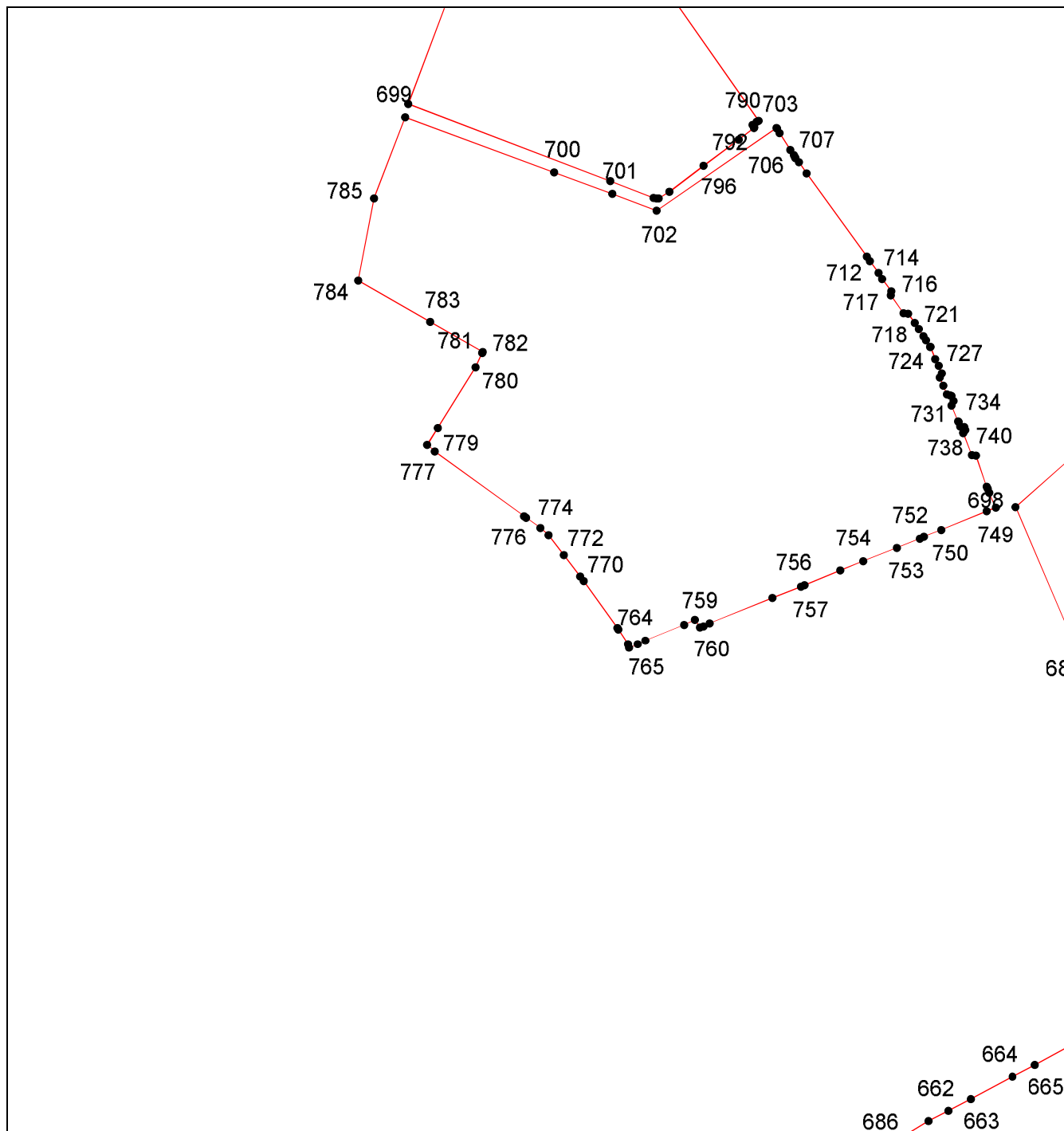
Место для оттиска печати (при наличии) лица, составившего описание местоположения границ объекта

ОПИСАНИЕ МЕСТОПОЛОЖЕНИЯ ГРАНИЦ
Территориальная зона ЖЗ. Зона застройки среднеэтажными жилыми домами
(от 5 до 8 этажей, включая мансардный)

(наименование объекта, местоположение границ которого описано (далее – объект))

План границ объекта

Выносной лист №14



Масштаб 1:7000

Используемые условные знаки и обозначения приведены на отдельной странице в конце раздела.

Подпись _____ Дата «__» _____ г.

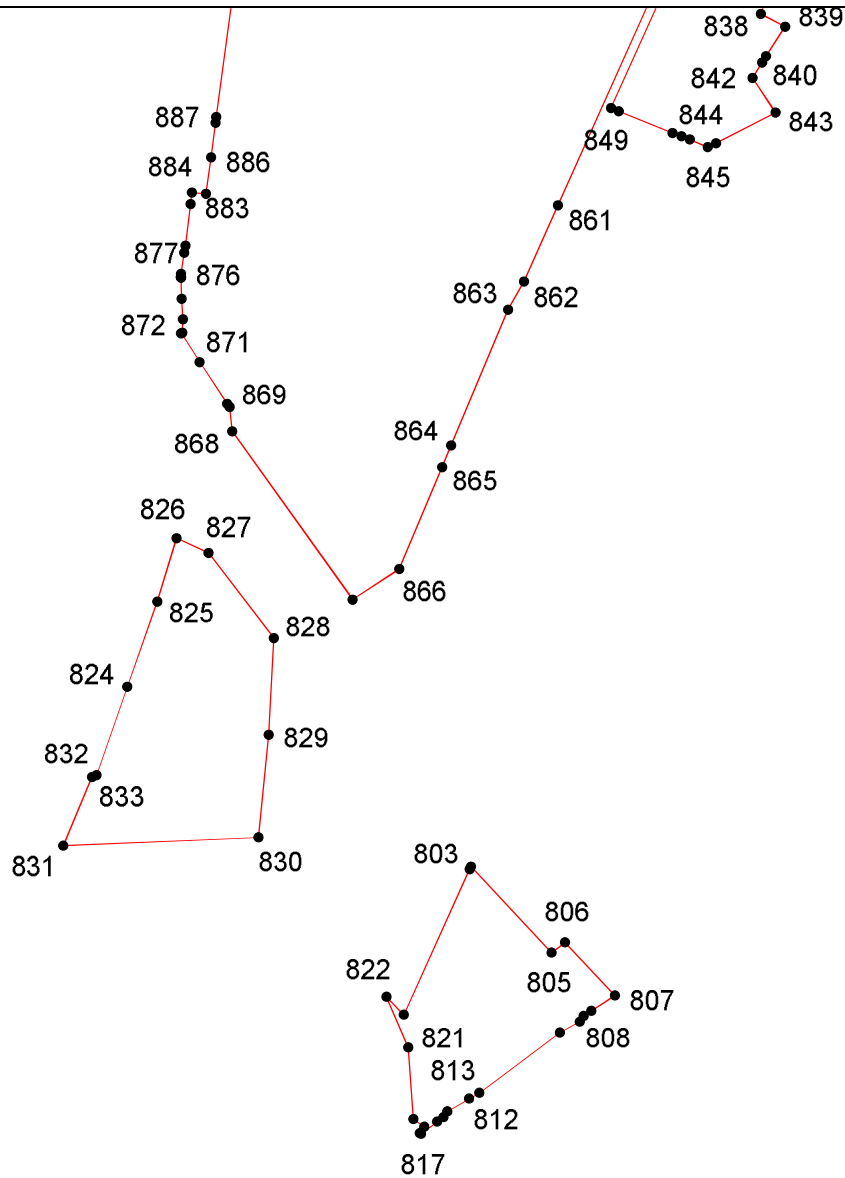
Место для оттиска печати (при наличии) лица, составившего описание местоположения границ объекта

ОПИСАНИЕ МЕСТОПОЛОЖЕНИЯ ГРАНИЦ
Территориальная зона ЖЗ. Зона застройки среднеэтажными жилыми домами
(от 5 до 8 этажей, включая мансардный)

(наименование объекта, местоположение границ которого описано (далее – объект))

План границ объекта

Выносной лист №15



Масштаб 1:7000

Используемые условные знаки и обозначения приведены на отдельной странице в конце раздела.

Подпись _____ Дата «__» _____ г.


Место для оттиска печати (при наличии) лица, составившего описание местоположения границ объекта

ОПИСАНИЕ МЕСТОПОЛОЖЕНИЯ ГРАНИЦ
Территориальная зона ЖЗ. Зона застройки среднеэтажными жилыми домами
(от 5 до 8 этажей, включая мансардный)

(наименование объекта, местоположение границ которого описано (далее – объект))

План границ объекта

Выносной лист №16



Масштаб 1:7000

Используемые условные знаки и обозначения приведены на отдельной странице в конце раздела.

Подпись _____ Дата «__» _____ г.






Место для оттиска печати (при наличии) лица, составившего описание местоположения границ объекта

ОПИСАНИЕ МЕСТОПОЛОЖЕНИЯ ГРАНИЦ
Территориальная зона ЖЗ. Зона застройки среднеэтажными жилыми домами
(от 5 до 8 этажей, включая мансардный)

(наименование объекта, местоположение границ которого описано (далее – объект))

План границ объекта

Используемые условные знаки и обозначения:

-  – граница объекта,
-  – установленная граница муниципального образования,
-  – установленная граница населенного пункта,
-  – граница земельного участка,
-  – характерная точка объекта.

ОПИСАНИЕ МЕСТОПОЛОЖЕНИЯ ГРАНИЦ
Территориальная зона ОД. Многофункциональная общественно-деловая зона
(наименование объекта, местоположение границ которого описано (далее -объект))

Сведения об объекте

№ п/п	Характеристики объекта	Описание характеристик
1	2	3
1	Местоположение объекта	Ставропольский край, г. Невинномысск
2	Площадь объекта ± величина погрешности определения площади ($P \pm \Delta P$)	1881455±480 кв.м
3	Иные характеристики объекта	—

ОПИСАНИЕ МЕСТОПОЛОЖЕНИЯ ГРАНИЦ
Территориальная зона ОД. Многофункциональная общественно-деловая зона
(наименование объекта, местоположение границ которого описано (далее – объект))

Сведения о местоположении границ объекта

1. Система координат МСК-26 от СК-95, зона 1

2. Сведения о характерных точках границ объекта

Обозначение характерных точек границ	Координаты, м		Метод определения координат характерной точки	Средняя квадратическая погрешность положения характерной точки (M _t), м	Описание обозначения точки на местности (при наличии)
	X	Y			
1	2	3	4	5	6
1	433739,93	1313810,34	Геодезический метод	0,10	—
2	433761,22	1313825,36	Геодезический метод	0,10	—
3	433774,08	1313834,04	Геодезический метод	0,10	—
4	433738,70	1313885,20	Геодезический метод	0,10	—
5	433659,23	1313830,84	Геодезический метод	0,10	—
6	433666,07	1313820,49	Геодезический метод	0,10	—
7	433685,99	1313791,64	Геодезический метод	0,10	—
8	433688,66	1313787,59	Геодезический метод	0,10	—
9	433692,04	1313782,83	Геодезический метод	0,10	—
10	433695,93	1313777,83	Геодезический метод	0,10	—
11	433733,17	1313804,37	Геодезический метод	0,10	—
12	433732,68	1313805,19	Геодезический метод	0,10	—
1	433739,93	1313810,34	Геодезический метод	0,10	—
13	432997,57	1315115,62	Геодезический метод	0,10	—
14	432980,94	1315147,80	Геодезический метод	0,10	—
15	432992,57	1315164,63	Геодезический метод	0,10	—
16	432987,14	1315170,53	Геодезический метод	0,10	—
17	432952,87	1315217,11	Геодезический метод	0,10	—
18	432963,41	1315226,16	Геодезический метод	0,10	—
19	432970,54	1315231,31	Геодезический метод	0,10	—
20	432972,54	1315247,10	Геодезический метод	0,10	—
21	432962,29	1315263,25	Геодезический метод	0,10	—
22	432954,19	1315276,03	Геодезический метод	0,10	—
23	432918,70	1315321,86	Геодезический метод	0,10	—
24	432888,61	1315301,40	Геодезический метод	0,10	—
25	432874,09	1315319,81	Геодезический метод	0,10	—
26	432860,07	1315311,39	Геодезический метод	0,10	—
27	432853,00	1315306,29	Геодезический метод	0,10	—
28	432863,87	1315290,73	Геодезический метод	0,10	—
29	432873,55	1315276,88	Геодезический метод	0,10	—
30	432899,13	1315239,42	Геодезический метод	0,10	—
31	432905,19	1315230,55	Геодезический метод	0,10	—
32	432908,98	1315225,01	Геодезический метод	0,10	—
33	432906,07	1315223,03	Геодезический метод	0,10	—
34	432908,62	1315219,23	Геодезический метод	0,10	—
35	432910,27	1315220,35	Геодезический метод	0,10	—
36	432916,76	1315210,67	Геодезический метод	0,10	—
37	432915,11	1315209,55	Геодезический метод	0,10	—

ОПИСАНИЕ МЕСТОПОЛОЖЕНИЯ ГРАНИЦ
Территориальная зона ОД. Многофункциональная общественно-деловая зона
(наименование объекта, местоположение границ которого описано (далее – объект))

Сведения о местоположении границ объекта

1	2	3	4	5	6
38	432917,66	1315205,68	Геодезический метод	0,10	—
39	432920,77	1315207,73	Геодезический метод	0,10	—
40	432925,95	1315200,12	Геодезический метод	0,10	—
41	432962,66	1315147,48	Геодезический метод	0,10	—
42	432964,00	1315145,53	Геодезический метод	0,10	—
43	432967,98	1315139,78	Геодезический метод	0,10	—
44	432982,34	1315119,05	Геодезический метод	0,10	—
45	432993,01	1315116,26	Геодезический метод	0,10	—
13	432997,57	1315115,62	Геодезический метод	0,10	—
46	428055,64	1316115,87	Геодезический метод	0,10	—
47	428059,44	1316117,55	Геодезический метод	0,10	—
48	428059,05	1316168,21	Геодезический метод	0,10	—
49	428057,97	1316169,12	Геодезический метод	0,10	—
50	427963,47	1316170,21	Геодезический метод	0,10	—
51	427963,48	1316169,35	Геодезический метод	0,10	—
52	427963,41	1316155,36	Геодезический метод	0,10	—
53	427963,44	1316149,09	Геодезический метод	0,10	—
54	427963,63	1316116,99	Геодезический метод	0,10	—
55	427964,05	1316116,23	Геодезический метод	0,10	—
46	428055,64	1316115,87	Геодезический метод	0,10	—
56	433397,22	1314729,72	Геодезический метод	0,10	—
57	433408,36	1314733,80	Геодезический метод	0,10	—
58	433392,64	1314756,36	Геодезический метод	0,10	—
59	433345,98	1314725,20	Геодезический метод	0,10	—
60	433361,77	1314703,84	Геодезический метод	0,10	—
56	433397,22	1314729,72	Геодезический метод	0,10	—
61	431090,96	1316939,40	Геодезический метод	0,10	—
62	431089,86	1316946,31	Геодезический метод	0,10	—
63	431088,87	1316946,14	Геодезический метод	0,10	—
64	431087,97	1316951,79	Геодезический метод	0,10	—
65	431084,68	1316951,18	Геодезический метод	0,10	—
66	431082,23	1316950,78	Геодезический метод	0,10	—
67	431078,82	1316950,23	Геодезический метод	0,10	—
68	431079,72	1316944,68	Геодезический метод	0,10	—
69	431078,73	1316944,52	Геодезический метод	0,10	—
70	431080,10	1316937,65	Геодезический метод	0,10	—
61	431090,96	1316939,40	Геодезический метод	0,10	—
71	434926,22	1311989,18	Геодезический метод	0,10	—
72	434946,06	1312005,26	Геодезический метод	0,10	—
73	434948,23	1312007,04	Геодезический метод	0,10	—
74	434922,13	1312033,62	Геодезический метод	0,10	—
75	434922,27	1312033,77	Геодезический метод	0,10	—
76	434922,09	1312033,97	Геодезический метод	0,10	—
77	434912,35	1312044,53	Геодезический метод	0,10	—
78	434905,96	1312051,47	Геодезический метод	0,10	—

ОПИСАНИЕ МЕСТОПОЛОЖЕНИЯ ГРАНИЦ
Территориальная зона ОД. Многофункциональная общественно-деловая зона
(наименование объекта, местоположение границ которого описано (далее – объект))

Сведения о местоположении границ объекта

1	2	3	4	5	6
79	434904,93	1312050,51	Геодезический метод	0,10	—
80	434901,98	1312047,78	Геодезический метод	0,10	—
81	434886,37	1312033,39	Геодезический метод	0,10	—
82	434884,51	1312031,68	Геодезический метод	0,10	—
83	434890,60	1312026,10	Геодезический метод	0,10	—
84	434887,16	1312022,34	Геодезический метод	0,10	—
85	434857,58	1311995,46	Геодезический метод	0,10	—
86	434871,10	1311981,05	Геодезический метод	0,10	—
87	434900,92	1312007,20	Геодезический метод	0,10	—
88	434907,40	1312012,99	Геодезический метод	0,10	—
71	434926,22	1311989,18	Геодезический метод	0,10	—
89	434905,96	1312051,47	Геодезический метод	0,10	—
90	434900,96	1312056,96	Геодезический метод	0,10	—
91	434900,95	1312056,95	Геодезический метод	0,10	—
92	434901,44	1312056,40	Геодезический метод	0,10	—
89	434905,96	1312051,47	Геодезический метод	0,10	—
93	434853,75	1312033,48	Геодезический метод	0,10	—
94	434873,91	1312051,96	Геодезический метод	0,10	—
95	434859,85	1312067,44	Геодезический метод	0,10	—
96	434848,96	1312057,20	Геодезический метод	0,10	—
97	434839,14	1312047,95	Геодезический метод	0,10	—
98	434827,20	1312036,69	Геодезический метод	0,10	—
99	434821,40	1312031,23	Геодезический метод	0,10	—
100	434838,11	1312013,74	Геодезический метод	0,10	—
101	434845,82	1312020,89	Геодезический метод	0,10	—
102	434843,62	1312023,35	Геодезический метод	0,10	—
93	434853,75	1312033,48	Геодезический метод	0,10	—
103	430592,72	1315737,20	Геодезический метод	0,10	—
104	430614,90	1315828,50	Геодезический метод	0,10	—
105	430518,86	1315855,75	Геодезический метод	0,10	—
106	430409,85	1315875,33	Геодезический метод	0,10	—
107	430385,39	1315875,06	Геодезический метод	0,10	—
108	430362,49	1315874,80	Геодезический метод	0,10	—
109	430265,77	1315898,68	Геодезический метод	0,10	—
110	430264,78	1315893,16	Геодезический метод	0,10	—
111	430252,31	1315821,84	Геодезический метод	0,10	—
112	430349,86	1315797,86	Геодезический метод	0,10	—
113	430355,10	1315797,38	Геодезический метод	0,10	—
114	430419,11	1315781,62	Геодезический метод	0,10	—
115	430424,25	1315780,35	Геодезический метод	0,10	—
116	430432,50	1315778,14	Геодезический метод	0,10	—
117	430481,70	1315764,95	Геодезический метод	0,10	—
118	430589,28	1315737,80	Геодезический метод	0,10	—
103	430592,72	1315737,20	Геодезический метод	0,10	—
119	431187,00	1315307,97	Геодезический метод	0,10	—

ОПИСАНИЕ МЕСТОПОЛОЖЕНИЯ ГРАНИЦ
Территориальная зона ОД. Многофункциональная общественно-деловая зона
(наименование объекта, местоположение границ которого описано (далее – объект))

Сведения о местоположении границ объекта

1	2	3	4	5	6
120	431209,61	1315414,22	Геодезический метод	0,10	—
121	431220,52	1315476,61	Геодезический метод	0,10	—
122	431254,15	1315468,69	Геодезический метод	0,10	—
123	431261,59	1315497,62	Геодезический метод	0,10	—
124	431090,09	1315532,44	Геодезический метод	0,10	—
125	431064,84	1315406,09	Геодезический метод	0,10	—
126	431056,54	1315364,54	Геодезический метод	0,10	—
127	431058,70	1315363,37	Геодезический метод	0,10	—
128	431070,62	1315356,84	Геодезический метод	0,10	—
129	431117,15	1315336,01	Геодезический метод	0,10	—
130	431164,78	1315304,53	Геодезический метод	0,10	—
119	431187,00	1315307,97	Геодезический метод	0,10	—
131	431447,16	1315644,13	Геодезический метод	0,10	—
132	431448,78	1315658,60	Геодезический метод	0,10	—
133	431449,88	1315689,98	Геодезический метод	0,10	—
134	431450,43	1315723,56	Геодезический метод	0,10	—
135	431452,63	1315769,25	Геодезический метод	0,10	—
136	431454,16	1315802,94	Геодезический метод	0,10	—
137	431454,10	1315802,99	Геодезический метод	0,10	—
138	431352,33	1315782,87	Геодезический метод	0,10	—
139	431348,59	1315782,32	Геодезический метод	0,10	—
140	431357,41	1315737,72	Геодезический метод	0,10	—
141	431366,95	1315642,06	Геодезический метод	0,10	—
142	431367,29	1315576,15	Геодезический метод	0,10	—
143	431384,84	1315577,77	Геодезический метод	0,10	—
144	431394,83	1315583,18	Геодезический метод	0,10	—
145	431407,49	1315589,23	Геодезический метод	0,10	—
146	431419,05	1315596,94	Геодезический метод	0,10	—
147	431433,53	1315612,20	Геодезический метод	0,10	—
148	431442,91	1315628,67	Геодезический метод	0,10	—
149	431447,15	1315644,06	Геодезический метод	0,10	—
131	431447,16	1315644,13	Геодезический метод	0,10	—
150	431232,20	1316000,60	Геодезический метод	0,10	—
151	431230,30	1316019,15	Геодезический метод	0,10	—
152	431223,83	1316082,52	Геодезический метод	0,10	—
153	431221,51	1316110,67	Геодезический метод	0,10	—
154	431221,00	1316116,93	Геодезический метод	0,10	—
155	431220,65	1316121,15	Геодезический метод	0,10	—
156	431219,26	1316138,04	Геодезический метод	0,10	—
157	431215,69	1316138,72	Геодезический метод	0,10	—
158	431199,21	1316141,88	Геодезический метод	0,10	—
159	431194,38	1316142,69	Геодезический метод	0,10	—
160	431186,34	1316091,42	Геодезический метод	0,10	—
161	431180,33	1316053,12	Геодезический метод	0,10	—
162	431172,93	1316005,89	Геодезический метод	0,10	—
163	431231,17	1315994,59	Геодезический метод	0,10	—
150	431232,20	1316000,60	Геодезический метод	0,10	—

ОПИСАНИЕ МЕСТОПОЛОЖЕНИЯ ГРАНИЦ
Территориальная зона ОД. Многофункциональная общественно-деловая зона
(наименование объекта, местоположение границ которого описано (далее – объект))

Сведения о местоположении границ объекта

1	2	3	4	5	6
164	430691,89	1316203,91	Геодезический метод	0,10	—
165	430757,37	1316205,22	Геодезический метод	0,10	—
166	430758,88	1316229,95	Геодезический метод	0,10	—
167	430760,15	1316260,74	Геодезический метод	0,10	—
168	430549,33	1316293,13	Геодезический метод	0,10	—
169	430547,56	1316293,10	Геодезический метод	0,10	—
170	430495,54	1316292,25	Геодезический метод	0,10	—
171	430488,05	1316241,39	Геодезический метод	0,10	—
172	430531,94	1316231,10	Геодезический метод	0,10	—
173	430537,45	1316229,81	Геодезический метод	0,10	—
174	430538,22	1316229,63	Геодезический метод	0,10	—
175	430690,26	1316204,18	Геодезический метод	0,10	—
164	430691,89	1316203,91	Геодезический метод	0,10	—
176	430293,83	1317166,57	Геодезический метод	0,10	—
177	430300,89	1317168,25	Геодезический метод	0,10	—
178	430303,94	1317168,98	Геодезический метод	0,10	—
179	430306,70	1317278,33	Геодезический метод	0,10	—
180	430245,33	1317267,37	Геодезический метод	0,10	—
181	430180,41	1317260,94	Геодезический метод	0,10	—
182	430135,34	1317256,47	Геодезический метод	0,10	—
183	430090,42	1317252,02	Геодезический метод	0,10	—
184	430035,92	1317246,62	Геодезический метод	0,10	—
185	430012,03	1317244,25	Геодезический метод	0,10	—
186	430039,06	1317105,89	Геодезический метод	0,10	—
176	430293,83	1317166,57	Геодезический метод	0,10	—
187	430190,91	1315725,57	Геодезический метод	0,10	—
188	430234,68	1315898,21	Геодезический метод	0,10	—
189	430252,41	1316002,98	Геодезический метод	0,10	—
190	430078,22	1316048,04	Геодезический метод	0,10	—
191	430052,05	1316054,66	Геодезический метод	0,10	—
192	429946,46	1316081,38	Геодезический метод	0,10	—
193	429872,90	1315807,53	Геодезический метод	0,10	—
194	429958,81	1315784,32	Геодезический метод	0,10	—
195	429963,22	1315783,13	Геодезический метод	0,10	—
196	429988,35	1315776,34	Геодезический метод	0,10	—
197	430004,13	1315772,08	Геодезический метод	0,10	—
198	430017,67	1315768,71	Геодезический метод	0,10	—
199	430089,13	1315750,91	Геодезический метод	0,10	—
200	430111,75	1315745,28	Геодезический метод	0,10	—
187	430190,91	1315725,57	Геодезический метод	0,10	—
201	429990,80	1315879,36	Геодезический метод	0,10	—
202	430002,36	1315922,00	Геодезический метод	0,10	—
203	430000,43	1315922,56	Геодезический метод	0,10	—
204	430001,15	1315925,06	Геодезический метод	0,10	—
205	429997,64	1315923,36	Геодезический метод	0,10	—

ОПИСАНИЕ МЕСТОПОЛОЖЕНИЯ ГРАНИЦ
Территориальная зона ОД. Многофункциональная общественно-деловая зона
(наименование объекта, местоположение границ которого описано (далее – объект))

Сведения о местоположении границ объекта

1	2	3	4	5	6
206	429994,26	1315924,26	Геодезический метод	0,10	—
207	429992,75	1315924,05	Геодезический метод	0,10	—
208	429980,61	1315927,30	Геодезический метод	0,10	—
209	429977,13	1315928,17	Геодезический метод	0,10	—
210	429972,96	1315918,92	Геодезический метод	0,10	—
211	429971,03	1315919,54	Геодезический метод	0,10	—
212	429960,35	1315922,80	Геодезический метод	0,10	—
213	429958,98	1315918,40	Геодезический метод	0,10	—
214	429946,40	1315922,45	Геодезический метод	0,10	—
215	429945,36	1315919,09	Геодезический метод	0,10	—
216	429943,45	1315912,25	Геодезический метод	0,10	—
217	429944,97	1315911,76	Геодезический метод	0,10	—
218	429943,25	1315906,24	Геодезический метод	0,10	—
219	429945,61	1315905,51	Геодезический метод	0,10	—
220	429944,02	1315900,38	Геодезический метод	0,10	—
221	429941,24	1315891,40	Геодезический метод	0,10	—
222	429949,48	1315888,84	Геодезический метод	0,10	—
223	429953,80	1315887,28	Геодезический метод	0,10	—
224	429954,02	1315887,80	Геодезический метод	0,10	—
225	429957,69	1315886,95	Геодезический метод	0,10	—
226	429957,57	1315886,33	Геодезический метод	0,10	—
201	429990,80	1315879,36	Геодезический метод	0,10	—
227	429909,87	1315998,57	Геодезический метод	0,10	—
228	429930,19	1316083,66	Геодезический метод	0,10	—
229	429752,39	1316128,43	Геодезический метод	0,10	—
230	429732,07	1316044,61	Геодезический метод	0,10	—
227	429909,87	1315998,57	Геодезический метод	0,10	—
231	429176,68	1315583,61	Геодезический метод	0,10	—
232	429187,86	1315599,19	Геодезический метод	0,10	—
233	429205,40	1315627,09	Геодезический метод	0,10	—
234	429205,41	1315627,11	Геодезический метод	0,10	—
235	429209,81	1315634,38	Геодезический метод	0,10	—
236	429149,75	1315685,60	Геодезический метод	0,10	—
237	429127,40	1315705,28	Геодезический метод	0,10	—
238	429114,56	1315716,58	Геодезический метод	0,10	—
239	429102,95	1315721,32	Геодезический метод	0,10	—
240	429063,67	1315737,34	Геодезический метод	0,10	—
241	429070,76	1315785,51	Геодезический метод	0,10	—
242	428974,93	1315787,16	Геодезический метод	0,10	—
243	428967,66	1315692,88	Геодезический метод	0,10	—
244	428918,31	1315606,19	Геодезический метод	0,10	—
245	429011,44	1315539,51	Геодезический метод	0,10	—
246	429107,75	1315535,81	Геодезический метод	0,10	—
231	429176,68	1315583,61	Геодезический метод	0,10	—
247	429817,39	1316422,60	Геодезический метод	0,10	—
248	429900,27	1316744,73	Геодезический метод	0,10	—

ОПИСАНИЕ МЕСТОПОЛОЖЕНИЯ ГРАНИЦ
Территориальная зона ОД. Многофункциональная общественно-деловая зона
(наименование объекта, местоположение границ которого описано (далее – объект))

Сведения о местоположении границ объекта

1	2	3	4	5	6
249	429811,38	1316766,22	Геодезический метод	0,10	—
250	429811,31	1316765,48	Геодезический метод	0,10	—
251	429810,67	1316753,62	Геодезический метод	0,10	—
252	429810,44	1316752,62	Геодезический метод	0,10	—
253	429810,34	1316752,63	Геодезический метод	0,10	—
254	429808,66	1316753,29	Геодезический метод	0,10	—
255	429806,47	1316753,51	Геодезический метод	0,10	—
256	429802,92	1316754,23	Геодезический метод	0,10	—
257	429798,06	1316755,48	Геодезический метод	0,10	—
258	429794,53	1316756,21	Геодезический метод	0,10	—
259	429784,05	1316758,37	Геодезический метод	0,10	—
260	429781,02	1316759,01	Геодезический метод	0,10	—
261	429780,00	1316759,20	Геодезический метод	0,10	—
262	429779,96	1316758,98	Геодезический метод	0,10	—
263	429776,89	1316759,60	Геодезический метод	0,10	—
264	429776,92	1316759,76	Геодезический метод	0,10	—
265	429773,49	1316760,39	Геодезический метод	0,10	—
266	429770,44	1316761,01	Геодезический метод	0,10	—
267	429736,90	1316767,98	Геодезический метод	0,10	—
268	429733,85	1316768,61	Геодезический метод	0,10	—
269	429730,83	1316769,29	Геодезический метод	0,10	—
270	429727,83	1316769,91	Геодезический метод	0,10	—
271	429724,75	1316770,53	Геодезический метод	0,10	—
272	429693,32	1316777,22	Геодезический метод	0,10	—
273	429683,40	1316761,66	Геодезический метод	0,10	—
274	429674,13	1316659,34	Геодезический метод	0,10	—
275	429673,35	1316650,70	Геодезический метод	0,10	—
276	429670,29	1316626,22	Геодезический метод	0,10	—
277	429668,91	1316613,65	Геодезический метод	0,10	—
278	429661,51	1316546,53	Геодезический метод	0,10	—
279	429661,01	1316541,95	Геодезический метод	0,10	—
280	429652,79	1316473,97	Геодезический метод	0,10	—
281	429657,41	1316472,33	Геодезический метод	0,10	—
282	429750,21	1316443,48	Геодезический метод	0,10	—
247	429817,39	1316422,60	Геодезический метод	0,10	—
283	430963,20	1317973,08	Геодезический метод	0,10	—
284	430962,46	1317981,18	Геодезический метод	0,10	—
285	430999,49	1317982,35	Геодезический метод	0,10	—
286	430992,52	1318037,95	Геодезический метод	0,10	—
287	430984,78	1318038,77	Геодезический метод	0,10	—
288	430984,77	1318038,77	Геодезический метод	0,10	—
289	430955,37	1318033,02	Геодезический метод	0,10	—
290	430942,61	1318038,93	Геодезический метод	0,10	—
291	430942,13	1318039,26	Геодезический метод	0,10	—
292	430938,82	1318041,56	Геодезический метод	0,10	—
293	430932,01	1318045,34	Геодезический метод	0,10	—
294	430927,64	1318047,85	Геодезический метод	0,10	—
295	430898,31	1318064,70	Геодезический метод	0,10	—

ОПИСАНИЕ МЕСТОПОЛОЖЕНИЯ ГРАНИЦ
Территориальная зона ОД. Многофункциональная общественно-деловая зона
(наименование объекта, местоположение границ которого описано (далее – объект))

Сведения о местоположении границ объекта

1	2	3	4	5	6
296	430893,39	1318067,52	Геодезический метод	0,10	—
297	430885,99	1318071,79	Геодезический метод	0,10	—
298	430883,56	1318079,56	Геодезический метод	0,10	—
299	430875,28	1318105,96	Геодезический метод	0,10	—
300	430854,65	1318079,38	Геодезический метод	0,10	—
301	430851,64	1318074,72	Геодезический метод	0,10	—
302	430844,84	1318064,20	Геодезический метод	0,10	—
303	430846,91	1318057,01	Геодезический метод	0,10	—
304	430848,80	1318050,47	Геодезический метод	0,10	—
305	430839,19	1318047,70	Геодезический метод	0,10	—
306	430834,81	1318047,46	Геодезический метод	0,10	—
307	430825,84	1318044,88	Геодезический метод	0,10	—
308	430828,88	1318012,13	Геодезический метод	0,10	—
309	430833,72	1317960,13	Геодезический метод	0,10	—
283	430963,20	1317973,08	Геодезический метод	0,10	—
310	431048,63	1317459,09	Геодезический метод	0,10	—
311	431043,37	1317513,98	Геодезический метод	0,10	—
312	430948,11	1317502,21	Геодезический метод	0,10	—
313	430943,42	1317526,76	Геодезический метод	0,10	—
314	430956,61	1317528,92	Геодезический метод	0,10	—
315	430954,87	1317557,87	Геодезический метод	0,10	—
316	431013,50	1317565,01	Геодезический метод	0,10	—
317	431013,20	1317585,15	Геодезический метод	0,10	—
318	431036,19	1317588,91	Геодезический метод	0,10	—
319	431026,13	1317693,87	Геодезический метод	0,10	—
320	430920,44	1317681,99	Геодезический метод	0,10	—
321	430931,06	1317594,06	Геодезический метод	0,10	—
322	430937,19	1317566,94	Геодезический метод	0,10	—
323	430942,61	1317567,92	Геодезический метод	0,10	—
324	430943,01	1317558,56	Геодезический метод	0,10	—
325	430943,17	1317556,46	Геодезический метод	0,10	—
326	430935,06	1317555,42	Геодезический метод	0,10	—
327	430935,06	1317552,61	Геодезический метод	0,10	—
328	430939,25	1317522,05	Геодезический метод	0,10	—
329	430949,87	1317447,28	Геодезический метод	0,10	—
330	430952,64	1317447,62	Геодезический метод	0,10	—
310	431048,63	1317459,09	Геодезический метод	0,10	—
331	431018,90	1317699,51	Геодезический метод	0,10	—
332	430923,05	1317686,93	Геодезический метод	0,10	—
333	430919,89	1317686,55	Геодезический метод	0,10	—
334	430920,11	1317684,75	Геодезический метод	0,10	—
331	431018,90	1317699,51	Геодезический метод	0,10	—
335	431110,90	1317137,48	Геодезический метод	0,10	—
336	431107,40	1317184,38	Геодезический метод	0,10	—
337	431093,63	1317183,91	Геодезический метод	0,10	—
338	431075,72	1317183,13	Геодезический метод	0,10	—

ОПИСАНИЕ МЕСТОПОЛОЖЕНИЯ ГРАНИЦ
Территориальная зона ОД. Многофункциональная общественно-деловая зона
(наименование объекта, местоположение границ которого описано (далее – объект))

Сведения о местоположении границ объекта

1	2	3	4	5	6
339	431075,06	1317187,40	Геодезический метод	0,10	—
340	431062,86	1317186,46	Геодезический метод	0,10	—
341	431064,35	1317172,55	Геодезический метод	0,10	—
342	431064,36	1317172,42	Геодезический метод	0,10	—
343	431060,84	1317172,15	Геодезический метод	0,10	—
344	431054,35	1317223,28	Геодезический метод	0,10	—
345	431062,14	1317151,55	Геодезический метод	0,10	—
346	431066,93	1317107,46	Геодезический метод	0,10	—
347	431069,14	1317107,71	Геодезический метод	0,10	—
348	431064,62	1317141,79	Геодезический метод	0,10	—
349	431067,11	1317142,02	Геодезический метод	0,10	—
350	431067,12	1317141,74	Геодезический метод	0,10	—
351	431066,73	1317133,28	Геодезический метод	0,10	—
352	431085,30	1317134,37	Геодезический метод	0,10	—
353	431089,03	1317134,91	Геодезический метод	0,10	—
354	431088,65	1317136,87	Геодезический метод	0,10	—
355	431091,12	1317137,22	Геодезический метод	0,10	—
356	431091,42	1317135,24	Геодезический метод	0,10	—
357	431096,63	1317136,12	Геодезический метод	0,10	—
335	431110,90	1317137,48	Геодезический метод	0,10	—
358	431058,97	1317100,52	Геодезический метод	0,10	—
359	431046,44	1317222,61	Геодезический метод	0,10	—
360	431054,35	1317223,28	Геодезический метод	0,10	—
361	431053,02	1317233,73	Геодезический метод	0,10	—
362	431065,95	1317234,88	Геодезический метод	0,10	—
363	431062,12	1317278,80	Геодезический метод	0,10	—
364	431048,52	1317277,75	Геодезический метод	0,10	—
365	431042,31	1317286,44	Геодезический метод	0,10	—
366	431032,89	1317285,51	Геодезический метод	0,10	—
367	431034,61	1317272,59	Геодезический метод	0,10	—
368	431014,58	1317269,75	Геодезический метод	0,10	—
369	431015,57	1317263,23	Геодезический метод	0,10	—
370	431010,77	1317262,09	Геодезический метод	0,10	—
371	431013,87	1317229,95	Геодезический метод	0,10	—
372	431011,67	1317229,67	Геодезический метод	0,10	—
373	431016,69	1317189,20	Геодезический метод	0,10	—
374	430960,54	1317183,92	Геодезический метод	0,10	—
375	430958,50	1317200,12	Геодезический метод	0,10	—
376	430957,99	1317204,14	Геодезический метод	0,10	—
377	430926,98	1317199,32	Геодезический метод	0,10	—
378	430916,60	1317276,24	Геодезический метод	0,10	—
379	430912,13	1317281,16	Геодезический метод	0,10	—
380	430908,81	1317308,21	Геодезический метод	0,10	—
381	431026,39	1317321,11	Геодезический метод	0,10	—
382	431029,64	1317337,56	Геодезический метод	0,10	—
383	431020,10	1317336,18	Геодезический метод	0,10	—
384	431017,11	1317343,53	Геодезический метод	0,10	—
385	431013,04	1317343,01	Геодезический метод	0,10	—

ОПИСАНИЕ МЕСТОПОЛОЖЕНИЯ ГРАНИЦ
Территориальная зона ОД. Многофункциональная общественно-деловая зона
(наименование объекта, местоположение границ которого описано (далее – объект))

Сведения о местоположении границ объекта

1	2	3	4	5	6
386	431006,38	1317344,52	Геодезический метод	0,10	—
387	431005,33	1317348,20	Геодезический метод	0,10	—
388	431002,64	1317348,38	Геодезический метод	0,10	—
389	431003,06	1317354,78	Геодезический метод	0,10	—
390	430981,41	1317352,30	Геодезический метод	0,10	—
391	430980,87	1317357,55	Геодезический метод	0,10	—
392	430974,87	1317357,07	Геодезический метод	0,10	—
393	430974,97	1317356,16	Геодезический метод	0,10	—
394	430948,66	1317352,84	Геодезический метод	0,10	—
395	430936,88	1317350,89	Геодезический метод	0,10	—
396	430936,75	1317351,58	Геодезический метод	0,10	—
397	430929,65	1317350,61	Геодезический метод	0,10	—
398	430929,74	1317349,93	Геодезический метод	0,10	—
399	430904,13	1317346,38	Геодезический метод	0,10	—
400	430895,73	1317403,62	Геодезический метод	0,10	—
401	430919,99	1317406,42	Геодезический метод	0,10	—
402	430919,41	1317411,27	Геодезический метод	0,10	—
403	430927,22	1317412,08	Геодезический метод	0,10	—
404	430982,65	1317417,77	Геодезический метод	0,10	—
405	430986,83	1317376,55	Геодезический метод	0,10	—
406	430983,01	1317376,55	Геодезический метод	0,10	—
407	430983,77	1317367,62	Геодезический метод	0,10	—
408	430982,10	1317367,34	Геодезический метод	0,10	—
409	430983,57	1317357,34	Геодезический метод	0,10	—
410	431014,06	1317361,10	Геодезический метод	0,10	—
411	431011,44	1317383,85	Геодезический метод	0,10	—
412	431032,22	1317386,22	Геодезический метод	0,10	—
413	431032,17	1317386,54	Геодезический метод	0,10	—
414	431024,05	1317447,45	Геодезический метод	0,10	—
415	430934,81	1317436,78	Геодезический метод	0,10	—
416	430931,21	1317436,35	Геодезический метод	0,10	—
417	430891,39	1317431,59	Геодезический метод	0,10	—
418	430912,80	1317258,15	Геодезический метод	0,10	—
419	430917,47	1317227,12	Геодезический метод	0,10	—
420	430922,47	1317193,90	Геодезический метод	0,10	—
421	430924,31	1317177,16	Геодезический метод	0,10	—
422	430926,03	1317161,50	Геодезический метод	0,10	—
423	430932,84	1317143,15	Геодезический метод	0,10	—
424	430936,56	1317139,79	Геодезический метод	0,10	—
425	430937,98	1317139,52	Геодезический метод	0,10	—
426	430938,65	1317139,39	Геодезический метод	0,10	—
427	430947,65	1317137,19	Геодезический метод	0,10	—
428	430948,17	1317137,06	Геодезический метод	0,10	—
429	430966,95	1317137,23	Геодезический метод	0,10	—
430	430997,91	1317138,70	Геодезический метод	0,10	—
431	431013,52	1317134,98	Геодезический метод	0,10	—
432	431023,62	1317123,55	Геодезический метод	0,10	—
433	431028,77	1317105,97	Геодезический метод	0,10	—
434	431030,62	1317096,30	Геодезический метод	0,10	—

ОПИСАНИЕ МЕСТОПОЛОЖЕНИЯ ГРАНИЦ
Территориальная зона ОД. Многофункциональная общественно-деловая зона
(наименование объекта, местоположение границ которого описано (далее – объект))

Сведения о местоположении границ объекта

1	2	3	4	5	6
358	431058,97	1317100,52	Геодезический метод	0,10	—
435	431213,00	1316299,05	Геодезический метод	0,10	—
436	431205,55	1316358,79	Геодезический метод	0,10	—
437	431171,95	1316355,46	Геодезический метод	0,10	—
438	431175,50	1316332,63	Геодезический метод	0,10	—
439	431175,95	1316329,77	Геодезический метод	0,10	—
440	431176,20	1316328,17	Геодезический метод	0,10	—
441	431176,36	1316327,13	Геодезический метод	0,10	—
442	431178,75	1316327,35	Геодезический метод	0,10	—
443	431180,62	1316317,38	Геодезический метод	0,10	—
444	431184,72	1316308,72	Геодезический метод	0,10	—
445	431192,02	1316301,64	Геодезический метод	0,10	—
446	431198,42	1316297,15	Геодезический метод	0,10	—
435	431213,00	1316299,05	Геодезический метод	0,10	—
447	431205,54	1316390,88	Геодезический метод	0,10	—
448	431189,10	1316523,41	Геодезический метод	0,10	—
449	431182,50	1316571,92	Геодезический метод	0,10	—
450	431154,14	1316568,31	Геодезический метод	0,10	—
451	431160,31	1316526,63	Геодезический метод	0,10	—
452	431147,94	1316524,99	Геодезический метод	0,10	—
453	431139,03	1316578,06	Геодезический метод	0,10	—
454	431174,97	1316581,29	Геодезический метод	0,10	—
455	431175,36	1316578,64	Геодезический метод	0,10	—
456	431186,77	1316579,66	Геодезический метод	0,10	—
457	431176,20	1316660,31	Геодезический метод	0,10	—
458	431123,81	1316654,14	Геодезический метод	0,10	—
459	431095,72	1316825,00	Геодезический метод	0,10	—
460	431120,76	1316829,16	Геодезический метод	0,10	—
461	431126,69	1316848,91	Геодезический метод	0,10	—
462	431122,36	1316871,27	Геодезический метод	0,10	—
463	431109,35	1316869,22	Геодезический метод	0,10	—
464	431108,16	1316879,92	Геодезический метод	0,10	—
465	431099,15	1316879,13	Геодезический метод	0,10	—
466	431094,68	1316878,46	Геодезический метод	0,10	—
467	431092,74	1316886,75	Геодезический метод	0,10	—
468	431078,91	1316883,34	Геодезический метод	0,10	—
469	431077,36	1316882,96	Геодезический метод	0,10	—
470	431075,19	1316882,42	Геодезический метод	0,10	—
471	431075,15	1316882,41	Геодезический метод	0,10	—
472	431075,20	1316882,23	Геодезический метод	0,10	—
473	431075,39	1316881,50	Геодезический метод	0,10	—
474	431081,31	1316859,47	Геодезический метод	0,10	—
475	431089,26	1316829,85	Геодезический метод	0,10	—
476	431089,95	1316827,29	Геодезический метод	0,10	—
477	431092,67	1316817,13	Геодезический метод	0,10	—
478	431096,75	1316801,94	Геодезический метод	0,10	—
479	431112,42	1316717,87	Геодезический метод	0,10	—

ОПИСАНИЕ МЕСТОПОЛОЖЕНИЯ ГРАНИЦ
Территориальная зона ОД. Многофункциональная общественно-деловая зона
(наименование объекта, местоположение границ которого описано (далее – объект))

Сведения о местоположении границ объекта

1	2	3	4	5	6
480	431116,62	1316695,34	Геодезический метод	0,10	—
481	431117,19	1316691,90	Геодезический метод	0,10	—
482	431126,70	1316634,66	Геодезический метод	0,10	—
483	431139,71	1316556,31	Геодезический метод	0,10	—
484	431147,21	1316511,18	Геодезический метод	0,10	—
485	431148,87	1316501,13	Геодезический метод	0,10	—
486	431157,71	1316447,92	Геодезический метод	0,10	—
487	431163,55	1316412,76	Геодезический метод	0,10	—
488	431171,64	1316357,56	Геодезический метод	0,10	—
489	431171,95	1316355,46	Геодезический метод	0,10	—
490	431168,06	1316386,89	Геодезический метод	0,10	—
447	431205,54	1316390,88	Геодезический метод	0,10	—
491	432852,43	1315160,16	Геодезический метод	0,10	—
492	432870,35	1315179,99	Геодезический метод	0,10	—
493	432862,77	1315193,47	Геодезический метод	0,10	—
494	432807,95	1315267,25	Геодезический метод	0,10	—
495	432759,43	1315350,34	Геодезический метод	0,10	—
496	432725,26	1315408,86	Геодезический метод	0,10	—
497	432724,69	1315405,81	Геодезический метод	0,10	—
498	432715,27	1315365,01	Геодезический метод	0,10	—
499	432714,90	1315363,47	Геодезический метод	0,10	—
500	432685,82	1315245,72	Геодезический метод	0,10	—
501	432638,34	1315257,45	Геодезический метод	0,10	—
502	432645,26	1315285,98	Геодезический метод	0,10	—
503	432633,67	1315288,66	Геодезический метод	0,10	—
504	432617,79	1315292,45	Геодезический метод	0,10	—
505	432620,40	1315302,50	Геодезический метод	0,10	—
506	432611,75	1315304,66	Геодезический метод	0,10	—
507	432609,20	1315294,52	Геодезический метод	0,10	—
508	432604,68	1315295,70	Геодезический метод	0,10	—
509	432613,07	1315330,94	Геодезический метод	0,10	—
510	432613,84	1315330,84	Геодезический метод	0,10	—
511	432615,32	1315336,76	Геодезический метод	0,10	—
512	432614,50	1315337,06	Геодезический метод	0,10	—
513	432615,93	1315343,37	Геодезический метод	0,10	—
514	432616,43	1315346,18	Геодезический метод	0,10	—
515	432614,36	1315346,81	Геодезический метод	0,10	—
516	432616,15	1315354,54	Геодезический метод	0,10	—
517	432612,27	1315355,51	Геодезический метод	0,10	—
518	432602,64	1315357,95	Геодезический метод	0,10	—
519	432592,27	1315360,43	Геодезический метод	0,10	—
520	432600,78	1315395,72	Геодезический метод	0,10	—
521	432602,52	1315395,29	Геодезический метод	0,10	—
522	432612,38	1315392,89	Геодезический метод	0,10	—
523	432612,89	1315395,16	Геодезический метод	0,10	—
524	432617,35	1315394,08	Геодезический метод	0,10	—
525	432618,35	1315398,10	Геодезический метод	0,10	—
526	432619,26	1315401,98	Геодезический метод	0,10	—

ОПИСАНИЕ МЕСТОПОЛОЖЕНИЯ ГРАНИЦ
Территориальная зона ОД. Многофункциональная общественно-деловая зона
(наименование объекта, местоположение границ которого описано (далее – объект))

Сведения о местоположении границ объекта

1	2	3	4	5	6
527	432620,19	1315405,86	Геодезический метод	0,10	—
528	432621,11	1315409,75	Геодезический метод	0,10	—
529	432622,04	1315413,63	Геодезический метод	0,10	—
530	432622,96	1315417,52	Геодезический метод	0,10	—
531	432623,90	1315421,42	Геодезический метод	0,10	—
532	432624,83	1315425,36	Геодезический метод	0,10	—
533	432625,78	1315429,33	Геодезический метод	0,10	—
534	432626,77	1315433,49	Геодезический метод	0,10	—
535	432627,56	1315433,31	Геодезический метод	0,10	—
536	432631,38	1315432,42	Геодезический метод	0,10	—
537	432635,31	1315431,50	Геодезический метод	0,10	—
538	432639,18	1315430,59	Геодезический метод	0,10	—
539	432643,12	1315429,65	Геодезический метод	0,10	—
540	432647,01	1315428,71	Геодезический метод	0,10	—
541	432650,91	1315427,80	Геодезический метод	0,10	—
542	432654,83	1315426,86	Геодезический метод	0,10	—
543	432658,72	1315425,94	Геодезический метод	0,10	—
544	432662,61	1315425,01	Геодезический метод	0,10	—
545	432666,48	1315424,09	Геодезический метод	0,10	—
546	432670,40	1315423,16	Геодезический метод	0,10	—
547	432674,30	1315422,22	Геодезический метод	0,10	—
548	432678,32	1315421,31	Геодезический метод	0,10	—
549	432679,71	1315427,18	Геодезический метод	0,10	—
550	432718,13	1315416,08	Геодезический метод	0,10	—
551	432721,64	1315415,07	Геодезический метод	0,10	—
552	432716,70	1315423,52	Геодезический метод	0,10	—
553	432709,87	1315430,38	Геодезический метод	0,10	—
554	432700,80	1315434,63	Геодезический метод	0,10	—
555	432678,19	1315440,13	Геодезический метод	0,10	—
556	432553,66	1315470,43	Геодезический метод	0,10	—
557	432491,81	1315485,48	Геодезический метод	0,10	—
558	432439,62	1315498,18	Геодезический метод	0,10	—
559	432438,09	1315498,72	Геодезический метод	0,10	—
560	432405,75	1315510,10	Геодезический метод	0,10	—
561	432369,64	1315547,29	Геодезический метод	0,10	—
562	432344,43	1315573,42	Геодезический метод	0,10	—
563	432341,36	1315576,76	Геодезический метод	0,10	—
564	432259,92	1315665,30	Геодезический метод	0,10	—
565	432245,10	1315681,42	Геодезический метод	0,10	—
566	432234,92	1315691,69	Геодезический метод	0,10	—
567	432218,53	1315680,23	Геодезический метод	0,10	—
568	432156,47	1315426,05	Геодезический метод	0,10	—
569	432157,68	1315425,75	Геодезический метод	0,10	—
570	432173,77	1315421,74	Геодезический метод	0,10	—
571	432176,38	1315421,70	Геодезический метод	0,10	—
572	432194,45	1315494,48	Геодезический метод	0,10	—
573	432195,09	1315497,04	Геодезический метод	0,10	—
574	432195,82	1315499,95	Геодезический метод	0,10	—
575	432196,33	1315501,62	Геодезический метод	0,10	—

ОПИСАНИЕ МЕСТОПОЛОЖЕНИЯ ГРАНИЦ
Территориальная зона ОД. Многофункциональная общественно-деловая зона
(наименование объекта, местоположение границ которого описано (далее – объект))

Сведения о местоположении границ объекта

1	2	3	4	5	6
576	432198,57	1315511,03	Геодезический метод	0,10	—
577	432198,89	1315512,82	Геодезический метод	0,10	—
578	432207,60	1315510,78	Геодезический метод	0,10	—
579	432208,42	1315514,46	Геодезический метод	0,10	—
580	432209,93	1315514,03	Геодезический метод	0,10	—
581	432210,60	1315516,44	Геодезический метод	0,10	—
582	432215,76	1315536,33	Геодезический метод	0,10	—
583	432225,00	1315534,64	Геодезический метод	0,10	—
584	432235,73	1315532,04	Геодезический метод	0,10	—
585	432237,43	1315531,35	Геодезический метод	0,10	—
586	432240,63	1315530,05	Геодезический метод	0,10	—
587	432254,40	1315526,95	Геодезический метод	0,10	—
588	432260,01	1315525,69	Геодезический метод	0,10	—
589	432284,66	1315518,75	Геодезический метод	0,10	—
590	432283,31	1315512,97	Геодезический метод	0,10	—
591	432276,89	1315483,45	Геодезический метод	0,10	—
592	432279,66	1315482,79	Геодезический метод	0,10	—
593	432344,73	1315467,01	Геодезический метод	0,10	—
594	432351,56	1315465,35	Геодезический метод	0,10	—
595	432357,93	1315463,89	Геодезический метод	0,10	—
596	432363,55	1315462,55	Геодезический метод	0,10	—
597	432368,97	1315461,23	Геодезический метод	0,10	—
598	432370,89	1315459,88	Геодезический метод	0,10	—
599	432377,87	1315455,05	Геодезический метод	0,10	—
600	432382,63	1315451,66	Геодезический метод	0,10	—
601	432384,04	1315450,43	Геодезический метод	0,10	—
602	432384,75	1315449,59	Геодезический метод	0,10	—
603	432392,61	1315446,94	Геодезический метод	0,10	—
604	432395,70	1315445,79	Геодезический метод	0,10	—
605	432399,46	1315444,39	Геодезический метод	0,10	—
606	432399,00	1315442,96	Геодезический метод	0,10	—
607	432396,31	1315443,85	Геодезический метод	0,10	—
608	432383,95	1315448,05	Геодезический метод	0,10	—
609	432378,79	1315431,54	Геодезический метод	0,10	—
610	432394,03	1315427,01	Геодезический метод	0,10	—
611	432408,34	1315422,74	Геодезический метод	0,10	—
612	432395,59	1315366,46	Геодезический метод	0,10	—
613	432407,09	1315363,78	Геодезический метод	0,10	—
614	432415,76	1315361,76	Геодезический метод	0,10	—
615	432421,19	1315360,50	Геодезический метод	0,10	—
616	432417,33	1315343,94	Геодезический метод	0,10	—
617	432415,76	1315337,25	Геодезический метод	0,10	—
618	432407,88	1315303,64	Геодезический метод	0,10	—
619	432402,42	1315282,90	Геодезический метод	0,10	—
620	432400,90	1315276,59	Геодезический метод	0,10	—
491	432852,43	1315160,16	Геодезический метод	0,10	—
621	427158,85	1314079,80	Геодезический метод	0,10	—
622	427138,78	1314304,98	Геодезический метод	0,10	—

ОПИСАНИЕ МЕСТОПОЛОЖЕНИЯ ГРАНИЦ
Территориальная зона ОД. Многофункциональная общественно-деловая зона
(наименование объекта, местоположение границ которого описано (далее – объект))

Сведения о местоположении границ объекта

1	2	3	4	5	6
623	427106,15	1314307,09	Геодезический метод	0,10	—
624	427100,79	1314307,44	Геодезический метод	0,10	—
625	427032,99	1314315,54	Геодезический метод	0,10	—
626	427038,82	1314235,59	Геодезический метод	0,10	—
627	427043,65	1314169,46	Геодезический метод	0,10	—
628	427047,63	1314114,38	Геодезический метод	0,10	—
629	427025,43	1314116,90	Геодезический метод	0,10	—
630	427023,27	1314103,72	Геодезический метод	0,10	—
631	427054,48	1314097,62	Геодезический метод	0,10	—
632	427082,29	1314092,92	Геодезический метод	0,10	—
633	427119,57	1314086,38	Геодезический метод	0,10	—
634	427127,71	1314085,26	Геодезический метод	0,10	—
621	427158,85	1314079,80	Геодезический метод	0,10	—
635	430774,37	1314063,29	Геодезический метод	0,10	—
636	430786,19	1314069,63	Геодезический метод	0,10	—
637	430791,56	1314096,17	Геодезический метод	0,10	—
638	430798,20	1314116,75	Геодезический метод	0,10	—
639	430772,82	1314126,38	Геодезический метод	0,10	—
640	430761,26	1314125,50	Геодезический метод	0,10	—
641	430732,29	1314112,10	Геодезический метод	0,10	—
642	430718,14	1314119,76	Геодезический метод	0,10	—
643	430679,99	1314054,70	Геодезический метод	0,10	—
644	430675,74	1314042,76	Геодезический метод	0,10	—
645	430687,76	1314043,69	Геодезический метод	0,10	—
646	430700,30	1314045,85	Геодезический метод	0,10	—
647	430757,09	1314057,17	Геодезический метод	0,10	—
635	430774,37	1314063,29	Геодезический метод	0,10	—
648	431077,07	1314094,66	Геодезический метод	0,10	—
649	431120,26	1314102,11	Геодезический метод	0,10	—
650	431115,18	1314157,99	Геодезический метод	0,10	—
651	431045,51	1314209,04	Геодезический метод	0,10	—
652	431007,93	1314167,70	Геодезический метод	0,10	—
653	430994,71	1314153,16	Геодезический метод	0,10	—
654	430919,77	1314113,03	Геодезический метод	0,10	—
655	430905,76	1314105,53	Геодезический метод	0,10	—
656	430888,01	1314096,26	Геодезический метод	0,10	—
657	430846,57	1314065,09	Геодезический метод	0,10	—
658	430834,94	1314056,35	Геодезический метод	0,10	—
659	430842,05	1314034,59	Геодезический метод	0,10	—
660	430895,88	1314053,23	Геодезический метод	0,10	—
661	430954,52	1314073,53	Геодезический метод	0,10	—
662	431004,63	1314082,17	Геодезический метод	0,10	—
648	431077,07	1314094,66	Геодезический метод	0,10	—
663	429433,76	1313653,91	Геодезический метод	0,10	—
664	429436,70	1313655,41	Геодезический метод	0,10	—
665	429447,77	1313661,02	Геодезический метод	0,10	—

ОПИСАНИЕ МЕСТОПОЛОЖЕНИЯ ГРАНИЦ
Территориальная зона ОД. Многофункциональная общественно-деловая зона
(наименование объекта, местоположение границ которого описано (далее – объект))

Сведения о местоположении границ объекта

1	2	3	4	5	6
666	429459,78	1313667,38	Геодезический метод	0,10	—
667	429483,47	1313679,93	Геодезический метод	0,10	—
668	429501,68	1313689,58	Геодезический метод	0,10	—
669	429503,35	1313690,46	Геодезический метод	0,10	—
670	429525,69	1313701,88	Геодезический метод	0,10	—
671	429533,90	1313706,07	Геодезический метод	0,10	—
672	429532,31	1313709,26	Геодезический метод	0,10	—
673	429543,03	1313715,54	Геодезический метод	0,10	—
674	429534,37	1313730,37	Геодезический метод	0,10	—
675	429533,08	1313731,21	Геодезический метод	0,10	—
676	429533,05	1313731,25	Геодезический метод	0,10	—
677	429526,26	1313735,63	Геодезический метод	0,10	—
678	429523,38	1313737,50	Геодезический метод	0,10	—
679	429506,47	1313730,24	Геодезический метод	0,10	—
680	429327,81	1313633,98	Геодезический метод	0,10	—
681	429333,35	1313622,48	Геодезический метод	0,10	—
682	429366,24	1313554,19	Геодезический метод	0,10	—
683	429393,05	1313592,29	Геодезический метод	0,10	—
684	429375,85	1313624,15	Геодезический метод	0,10	—
685	429403,69	1313638,66	Геодезический метод	0,10	—
663	429433,76	1313653,91	Геодезический метод	0,10	—
686	434046,20	1313228,19	Геодезический метод	0,10	—
687	434047,12	1313230,06	Геодезический метод	0,10	—
688	433994,64	1313304,61	Геодезический метод	0,10	—
689	433950,75	1313366,94	Геодезический метод	0,10	—
690	433950,11	1313367,85	Геодезический метод	0,10	—
691	433896,82	1313443,54	Геодезический метод	0,10	—
692	433872,87	1313477,57	Геодезический метод	0,10	—
693	433844,49	1313517,88	Геодезический метод	0,10	—
694	433820,57	1313551,85	Геодезический метод	0,10	—
695	433819,48	1313551,41	Геодезический метод	0,10	—
696	433815,10	1313547,33	Геодезический метод	0,10	—
697	433811,92	1313544,55	Геодезический метод	0,10	—
698	433809,65	1313541,96	Геодезический метод	0,10	—
699	433807,80	1313539,20	Геодезический метод	0,10	—
700	433806,08	1313535,70	Геодезический метод	0,10	—
701	433794,63	1313508,01	Геодезический метод	0,10	—
702	433787,41	1313484,35	Геодезический метод	0,10	—
703	433787,48	1313474,50	Геодезический метод	0,10	—
704	433787,56	1313464,17	Геодезический метод	0,10	—
705	433786,86	1313444,05	Геодезический метод	0,10	—
706	433786,68	1313438,76	Геодезический метод	0,10	—
707	433789,10	1313418,99	Геодезический метод	0,10	—
708	433796,22	1313360,95	Геодезический метод	0,10	—
709	433796,59	1313357,93	Геодезический метод	0,10	—
710	433796,84	1313357,14	Геодезический метод	0,10	—
711	433797,14	1313356,56	Геодезический метод	0,10	—
712	433802,76	1313348,55	Геодезический метод	0,10	—

ОПИСАНИЕ МЕСТОПОЛОЖЕНИЯ ГРАНИЦ
Территориальная зона ОД. Многофункциональная общественно-деловая зона
(наименование объекта, местоположение границ которого описано (далее – объект))

Сведения о местоположении границ объекта

1	2	3	4	5	6
713	433808,84	1313350,80	Геодезический метод	0,10	—
714	433814,35	1313353,00	Геодезический метод	0,10	—
715	433825,66	1313357,55	Геодезический метод	0,10	—
716	433842,70	1313364,40	Геодезический метод	0,10	—
717	433857,11	1313364,74	Геодезический метод	0,10	—
718	433857,08	1313361,64	Геодезический метод	0,10	—
719	433884,95	1313361,44	Геодезический метод	0,10	—
720	433884,98	1313364,89	Геодезический метод	0,10	—
721	433902,73	1313365,54	Геодезический метод	0,10	—
722	433919,18	1313362,33	Геодезический метод	0,10	—
723	433921,94	1313359,43	Геодезический метод	0,10	—
724	433930,38	1313350,57	Геодезический метод	0,10	—
725	433957,79	1313298,01	Геодезический метод	0,10	—
726	433986,82	1313242,37	Геодезический метод	0,10	—
727	433995,44	1313225,84	Геодезический метод	0,10	—
728	434012,60	1313211,63	Геодезический метод	0,10	—
729	434013,39	1313211,28	Геодезический метод	0,10	—
730	434028,87	1313204,44	Геодезический метод	0,10	—
686	434046,20	1313228,19	Геодезический метод	0,10	—
731	433788,98	1313843,78	Геодезический метод	0,10	—
732	433788,25	1313844,90	Геодезический метод	0,10	—
733	433741,22	1313916,38	Геодезический метод	0,10	—
734	433687,99	1313997,23	Геодезический метод	0,10	—
735	433637,42	1314074,06	Геодезический метод	0,10	—
736	433635,38	1314077,08	Геодезический метод	0,10	—
737	433599,20	1314130,47	Геодезический метод	0,10	—
738	433573,53	1314169,52	Геодезический метод	0,10	—
739	433540,75	1314219,40	Геодезический метод	0,10	—
740	433532,35	1314232,11	Геодезический метод	0,10	—
741	433525,26	1314242,87	Геодезический метод	0,10	—
742	433505,39	1314272,81	Геодезический метод	0,10	—
743	433500,12	1314280,74	Геодезический метод	0,10	—
744	433493,14	1314291,21	Геодезический метод	0,10	—
745	433484,54	1314304,16	Геодезический метод	0,10	—
746	433474,34	1314319,48	Геодезический метод	0,10	—
747	433447,45	1314359,83	Геодезический метод	0,10	—
748	433443,89	1314365,16	Геодезический метод	0,10	—
749	433430,54	1314385,20	Геодезический метод	0,10	—
750	433416,49	1314406,47	Геодезический метод	0,10	—
751	433357,63	1314495,56	Геодезический метод	0,10	—
752	433341,16	1314520,98	Геодезический метод	0,10	—
753	433316,10	1314559,68	Геодезический метод	0,10	—
754	433310,92	1314567,45	Геодезический метод	0,10	—
755	433255,51	1314650,58	Геодезический метод	0,10	—
756	433252,34	1314655,32	Геодезический метод	0,10	—
757	433225,09	1314637,26	Геодезический метод	0,10	—
758	433218,87	1314633,13	Геодезический метод	0,10	—
759	433129,46	1314573,84	Геодезический метод	0,10	—

ОПИСАНИЕ МЕСТОПОЛОЖЕНИЯ ГРАНИЦ
Территориальная зона ОД. Многофункциональная общественно-деловая зона
(наименование объекта, местоположение границ которого описано (далее – объект))

Сведения о местоположении границ объекта

1	2	3	4	5	6
760	433097,78	1314550,57	Геодезический метод	0,10	—
761	433080,00	1314537,52	Геодезический метод	0,10	—
762	432934,20	1314430,43	Геодезический метод	0,10	—
763	433216,24	1314229,88	Геодезический метод	0,10	—
764	433220,65	1314226,79	Геодезический метод	0,10	—
765	433248,32	1314207,40	Геодезический метод	0,10	—
766	433320,03	1314157,14	Геодезический метод	0,10	—
767	433419,09	1314087,72	Геодезический метод	0,10	—
768	433478,02	1314046,43	Геодезический метод	0,10	—
769	433479,77	1314045,20	Геодезический метод	0,10	—
770	433521,12	1313997,09	Геодезический метод	0,10	—
771	433522,83	1313995,10	Геодезический метод	0,10	—
772	433558,54	1313946,44	Геодезический метод	0,10	—
773	433647,96	1313824,58	Геодезический метод	0,10	—
774	433686,48	1313771,22	Геодезический метод	0,10	—
775	433695,93	1313777,83	Геодезический метод	0,10	—
776	433720,03	1313795,01	Геодезический метод	0,10	—
777	433733,17	1313804,37	Геодезический метод	0,10	—
778	433732,68	1313805,19	Геодезический метод	0,10	—
779	433739,93	1313810,34	Геодезический метод	0,10	—
780	433761,22	1313825,36	Геодезический метод	0,10	—
781	433774,08	1313834,04	Геодезический метод	0,10	—
731	433788,98	1313843,78	Геодезический метод	0,10	—
782	434520,04	1312577,32	Геодезический метод	0,10	—
783	434507,54	1312594,37	Геодезический метод	0,10	—
784	434465,84	1312651,27	Геодезический метод	0,10	—
785	434448,34	1312675,66	Геодезический метод	0,10	—
786	434391,74	1312761,74	Геодезический метод	0,10	—
787	434325,49	1312856,90	Геодезический метод	0,10	—
788	434307,08	1312879,59	Геодезический метод	0,10	—
789	434293,74	1312896,03	Геодезический метод	0,10	—
790	434270,97	1312927,16	Геодезический метод	0,10	—
791	434262,58	1312938,63	Геодезический метод	0,10	—
792	434249,09	1312957,07	Геодезический метод	0,10	—
793	434203,54	1313020,13	Геодезический метод	0,10	—
794	434202,63	1313021,40	Геодезический метод	0,10	—
795	434191,09	1313037,36	Геодезический метод	0,10	—
796	434190,55	1313038,12	Геодезический метод	0,10	—
797	434189,17	1313040,02	Геодезический метод	0,10	—
798	434188,34	1313041,18	Геодезический метод	0,10	—
799	434158,35	1313082,69	Геодезический метод	0,10	—
800	434143,15	1313103,73	Геодезический метод	0,10	—
801	434139,64	1313108,60	Геодезический метод	0,10	—
802	434135,81	1313113,90	Геодезический метод	0,10	—
803	434128,82	1313124,06	Геодезический метод	0,10	—
804	434119,15	1313138,13	Геодезический метод	0,10	—
805	434108,60	1313153,48	Геодезический метод	0,10	—
806	434097,32	1313169,88	Геодезический метод	0,10	—

ОПИСАНИЕ МЕСТОПОЛОЖЕНИЯ ГРАНИЦ
Территориальная зона ОД. Многофункциональная общественно-деловая зона
(наименование объекта, местоположение границ которого описано (далее – объект))

Сведения о местоположении границ объекта

1	2	3	4	5	6
807	434095,45	1313172,61	Геодезический метод	0,10	—
808	434094,51	1313173,97	Геодезический метод	0,10	—
809	434093,55	1313175,30	Геодезический метод	0,10	—
810	434093,49	1313175,38	Геодезический метод	0,10	—
811	434083,54	1313189,09	Геодезический метод	0,10	—
812	434079,66	1313194,79	Геодезический метод	0,10	—
813	434069,61	1313209,57	Геодезический метод	0,10	—
814	434066,31	1313214,42	Геодезический метод	0,10	—
815	434065,86	1313214,52	Геодезический метод	0,10	—
816	434049,25	1313190,23	Геодезический метод	0,10	—
817	434035,55	1313168,43	Геодезический метод	0,10	—
818	434053,02	1313151,78	Геодезический метод	0,10	—
819	434066,99	1313135,48	Геодезический метод	0,10	—
820	434080,98	1313113,98	Геодезический метод	0,10	—
821	434075,98	1313109,89	Геодезический метод	0,10	—
822	434092,65	1313094,20	Геодезический метод	0,10	—
823	434099,96	1313088,59	Геодезический метод	0,10	—
824	434123,00	1313070,91	Геодезический метод	0,10	—
825	434128,76	1313067,33	Геодезический метод	0,10	—
826	434153,22	1313046,22	Геодезический метод	0,10	—
827	434157,23	1313042,76	Геодезический метод	0,10	—
828	434158,04	1313042,06	Геодезический метод	0,10	—
829	434157,73	1313041,62	Геодезический метод	0,10	—
830	434157,43	1313041,20	Геодезический метод	0,10	—
831	434156,45	1313039,82	Геодезический метод	0,10	—
832	434156,08	1313039,30	Геодезический метод	0,10	—
833	434149,34	1313029,81	Геодезический метод	0,10	—
834	434142,52	1313020,23	Геодезический метод	0,10	—
835	434137,94	1313013,57	Геодезический метод	0,10	—
836	434135,84	1313010,52	Геодезический метод	0,10	—
837	434131,97	1313005,83	Геодезический метод	0,10	—
838	434119,88	1312989,87	Геодезический метод	0,10	—
839	434118,14	1312987,67	Геодезический метод	0,10	—
840	434107,83	1312974,68	Геодезический метод	0,10	—
841	434108,64	1312973,92	Геодезический метод	0,10	—
842	434127,61	1312956,12	Геодезический метод	0,10	—
843	434142,26	1312940,37	Геодезический метод	0,10	—
844	434161,27	1312956,28	Геодезический метод	0,10	—
845	434163,98	1312958,55	Геодезический метод	0,10	—
846	434167,20	1312961,16	Геодезический метод	0,10	—
847	434169,63	1312963,33	Геодезический метод	0,10	—
848	434174,12	1312967,47	Геодезический метод	0,10	—
849	434176,95	1312963,89	Геодезический метод	0,10	—
850	434181,15	1312958,79	Геодезический метод	0,10	—
851	434195,04	1312941,90	Геодезический метод	0,10	—
852	434195,99	1312940,74	Геодезический метод	0,10	—
853	434197,53	1312938,87	Геодезический метод	0,10	—
854	434197,68	1312938,99	Геодезический метод	0,10	—
855	434197,99	1312939,26	Геодезический метод	0,10	—

ОПИСАНИЕ МЕСТОПОЛОЖЕНИЯ ГРАНИЦ
Территориальная зона ОД. Многофункциональная общественно-деловая зона
(наименование объекта, местоположение границ которого описано (далее – объект))

Сведения о местоположении границ объекта

1	2	3	4	5	6
856	434198,13	1312939,38	Геодезический метод	0,10	—
857	434198,30	1312939,53	Геодезический метод	0,10	—
858	434198,35	1312939,47	Геодезический метод	0,10	—
859	434199,67	1312937,94	Геодезический метод	0,10	—
860	434200,72	1312936,73	Геодезический метод	0,10	—
861	434207,67	1312928,67	Геодезический метод	0,10	—
862	434217,33	1312917,47	Геодезический метод	0,10	—
863	434219,08	1312913,38	Геодезический метод	0,10	—
864	434224,95	1312906,70	Геодезический метод	0,10	—
865	434238,76	1312890,96	Геодезический метод	0,10	—
866	434259,87	1312864,30	Геодезический метод	0,10	—
867	434263,45	1312861,64	Геодезический метод	0,10	—
868	434286,72	1312833,64	Геодезический метод	0,10	—
869	434288,94	1312830,97	Геодезический метод	0,10	—
870	434289,62	1312829,45	Геодезический метод	0,10	—
871	434292,58	1312825,29	Геодезический метод	0,10	—
872	434283,82	1312812,97	Геодезический метод	0,10	—
873	434264,14	1312789,42	Геодезический метод	0,10	—
874	434261,85	1312786,68	Геодезический метод	0,10	—
875	434264,14	1312782,77	Геодезический метод	0,10	—
876	434297,03	1312726,58	Геодезический метод	0,10	—
877	434297,00	1312726,65	Геодезический метод	0,10	—
878	434298,08	1312727,42	Геодезический метод	0,10	—
879	434304,76	1312731,96	Геодезический метод	0,10	—
880	434305,80	1312732,64	Геодезический метод	0,10	—
881	434322,02	1312743,98	Геодезический метод	0,10	—
882	434338,93	1312717,94	Геодезический метод	0,10	—
883	434339,23	1312717,53	Геодезический метод	0,10	—
884	434341,80	1312713,36	Геодезический метод	0,10	—
885	434354,78	1312692,30	Геодезический метод	0,10	—
886	434356,84	1312689,19	Геодезический метод	0,10	—
887	434358,61	1312690,36	Геодезический метод	0,10	—
888	434377,57	1312666,31	Геодезический метод	0,10	—
889	434378,19	1312665,52	Геодезический метод	0,10	—
890	434398,51	1312638,26	Геодезический метод	0,10	—
891	434416,65	1312613,76	Геодезический метод	0,10	—
892	434417,99	1312613,54	Геодезический метод	0,10	—
893	434434,91	1312589,67	Геодезический метод	0,10	—
894	434436,93	1312584,96	Геодезический метод	0,10	—
895	434450,99	1312564,78	Геодезический метод	0,10	—
896	434453,86	1312560,67	Геодезический метод	0,10	—
897	434453,67	1312560,26	Геодезический метод	0,10	—
898	434469,19	1312538,18	Геодезический метод	0,10	—
899	434473,87	1312531,52	Геодезический метод	0,10	—
900	434482,32	1312536,57	Геодезический метод	0,10	—
901	434503,81	1312551,77	Геодезический метод	0,10	—
782	434520,04	1312577,32	Геодезический метод	0,10	—
902	435535,06	1311567,17	Геодезический метод	0,10	—

ОПИСАНИЕ МЕСТОПОЛОЖЕНИЯ ГРАНИЦ
Территориальная зона ОД. Многофункциональная общественно-деловая зона
(наименование объекта, местоположение границ которого описано (далее – объект))

Сведения о местоположении границ объекта

1	2	3	4	5	6
903	435554,58	1311597,48	Геодезический метод	0,10	—
904	435509,05	1311626,80	Геодезический метод	0,10	—
905	435492,61	1311637,38	Геодезический метод	0,10	—
906	435437,31	1311672,96	Геодезический метод	0,10	—
907	435432,97	1311675,86	Геодезический метод	0,10	—
908	435425,51	1311680,85	Геодезический метод	0,10	—
909	435422,60	1311682,77	Геодезический метод	0,10	—
910	435412,03	1311664,26	Геодезический метод	0,10	—
911	435393,79	1311647,40	Геодезический метод	0,10	—
912	435404,69	1311634,97	Геодезический метод	0,10	—
913	435411,04	1311640,14	Геодезический метод	0,10	—
914	435431,31	1311615,06	Геодезический метод	0,10	—
915	435445,75	1311626,41	Геодезический метод	0,10	—
916	435459,17	1311619,28	Геодезический метод	0,10	—
917	435514,85	1311580,75	Геодезический метод	0,10	—
902	435535,06	1311567,17	Геодезический метод	0,10	—
918	432247,33	1315851,68	Геодезический метод	0,10	—
919	432249,04	1315860,10	Геодезический метод	0,10	—
920	432245,29	1315867,37	Геодезический метод	0,10	—
921	432250,89	1315889,44	Геодезический метод	0,10	—
922	432206,31	1315900,96	Геодезический метод	0,10	—
923	432202,36	1315900,13	Геодезический метод	0,10	—
924	432199,84	1315897,01	Геодезический метод	0,10	—
925	432191,29	1315860,68	Геодезический метод	0,10	—
926	432192,40	1315856,51	Геодезический метод	0,10	—
927	432195,50	1315853,42	Геодезический метод	0,10	—
928	432233,16	1315843,83	Геодезический метод	0,10	—
929	432240,97	1315845,31	Геодезический метод	0,10	—
918	432247,33	1315851,68	Геодезический метод	0,10	—
930	432723,86	1315471,75	Геодезический метод	0,10	—
931	432712,93	1315493,43	Геодезический метод	0,10	—
932	432693,54	1315535,79	Геодезический метод	0,10	—
933	432684,64	1315557,46	Геодезический метод	0,10	—
934	432673,43	1315584,78	Геодезический метод	0,10	—
935	432655,00	1315632,15	Геодезический метод	0,10	—
936	432645,71	1315658,74	Геодезический метод	0,10	—
937	432632,82	1315697,70	Геодезический метод	0,10	—
938	432623,48	1315735,13	Геодезический метод	0,10	—
939	432620,46	1315747,63	Геодезический метод	0,10	—
940	432581,21	1315909,59	Геодезический метод	0,10	—
941	432576,75	1315927,96	Геодезический метод	0,10	—
942	432574,42	1315937,61	Геодезический метод	0,10	—
943	432564,36	1315979,08	Геодезический метод	0,10	—
944	432550,85	1316029,16	Геодезический метод	0,10	—
945	432550,73	1316029,69	Геодезический метод	0,10	—
946	432531,32	1316113,82	Геодезический метод	0,10	—
947	432517,22	1316168,52	Геодезический метод	0,10	—

ОПИСАНИЕ МЕСТОПОЛОЖЕНИЯ ГРАНИЦ
Территориальная зона ОД. Многофункциональная общественно-деловая зона
(наименование объекта, местоположение границ которого описано (далее – объект))

Сведения о местоположении границ объекта

1	2	3	4	5	6
948	432513,56	1316182,71	Геодезический метод	0,10	—
949	432509,14	1316199,88	Геодезический метод	0,10	—
950	432498,86	1316244,54	Геодезический метод	0,10	—
951	432496,16	1316255,96	Геодезический метод	0,10	—
952	432482,28	1316314,98	Геодезический метод	0,10	—
953	432473,01	1316354,54	Геодезический метод	0,10	—
954	432459,97	1316411,91	Геодезический метод	0,10	—
955	432458,34	1316419,07	Геодезический метод	0,10	—
956	432448,22	1316466,25	Геодезический метод	0,10	—
957	432436,21	1316522,21	Геодезический метод	0,10	—
958	432417,73	1316601,32	Геодезический метод	0,10	—
959	432407,06	1316646,84	Геодезический метод	0,10	—
960	432396,65	1316690,79	Геодезический метод	0,10	—
961	432394,50	1316699,86	Геодезический метод	0,10	—
962	432381,10	1316711,75	Геодезический метод	0,10	—
963	432368,30	1316717,49	Геодезический метод	0,10	—
964	432363,42	1316719,92	Геодезический метод	0,10	—
965	432367,66	1316701,76	Геодезический метод	0,10	—
966	432343,12	1316717,72	Геодезический метод	0,10	—
967	432335,10	1316719,77	Геодезический метод	0,10	—
968	432258,79	1316681,24	Геодезический метод	0,10	—
969	432279,00	1316578,20	Геодезический метод	0,10	—
970	432282,08	1316563,89	Геодезический метод	0,10	—
971	432288,01	1316542,15	Геодезический метод	0,10	—
972	432288,33	1316541,08	Геодезический метод	0,10	—
973	432292,50	1316527,17	Геодезический метод	0,10	—
974	432306,90	1316479,16	Геодезический метод	0,10	—
975	432320,78	1316432,86	Геодезический метод	0,10	—
976	432335,34	1316369,59	Геодезический метод	0,10	—
977	432340,98	1316345,08	Геодезический метод	0,10	—
978	432350,01	1316298,41	Геодезический метод	0,10	—
979	432354,04	1316277,27	Геодезический метод	0,10	—
980	432355,44	1316269,93	Геодезический метод	0,10	—
981	432362,05	1316235,25	Геодезический метод	0,10	—
982	432354,00	1316234,00	Геодезический метод	0,10	—
983	432339,94	1316174,64	Геодезический метод	0,10	—
984	432337,64	1316166,33	Геодезический метод	0,10	—
985	432337,50	1316165,80	Геодезический метод	0,10	—
986	432328,67	1316168,09	Геодезический метод	0,10	—
987	432328,83	1316168,44	Геодезический метод	0,10	—
988	432329,74	1316173,58	Геодезический метод	0,10	—
989	432349,55	1316245,12	Геодезический метод	0,10	—
990	432347,29	1316259,07	Геодезический метод	0,10	—
991	432345,09	1316272,71	Геодезический метод	0,10	—
992	432344,43	1316276,76	Геодезический метод	0,10	—
993	432338,21	1316314,01	Геодезический метод	0,10	—
994	432333,85	1316340,12	Геодезический метод	0,10	—
995	432326,21	1316375,98	Геодезический метод	0,10	—
996	432325,05	1316381,41	Геодезический метод	0,10	—

ОПИСАНИЕ МЕСТОПОЛОЖЕНИЯ ГРАНИЦ
Территориальная зона ОД. Многофункциональная общественно-деловая зона
(наименование объекта, местоположение границ которого описано (далее – объект))

Сведения о местоположении границ объекта

1	2	3	4	5	6
997	432325,05	1316381,42	Геодезический метод	0,10	—
998	432324,09	1316381,74	Геодезический метод	0,10	—
999	432309,94	1316386,47	Геодезический метод	0,10	—
1000	432262,06	1316383,00	Геодезический метод	0,10	—
1001	432258,82	1316382,09	Геодезический метод	0,10	—
1002	432255,58	1316376,46	Геодезический метод	0,10	—
1003	432279,64	1316247,47	Геодезический метод	0,10	—
1004	432280,83	1316241,08	Геодезический метод	0,10	—
1005	432281,05	1316237,60	Геодезический метод	0,10	—
1006	432281,46	1316231,27	Геодезический метод	0,10	—
1007	432280,63	1316222,87	Геодезический метод	0,10	—
1008	432278,93	1316213,23	Геодезический метод	0,10	—
1009	432278,06	1316208,33	Геодезический метод	0,10	—
1010	432276,70	1316202,11	Геодезический метод	0,10	—
1011	432275,41	1316196,20	Геодезический метод	0,10	—
1012	432270,47	1316183,15	Геодезический метод	0,10	—
1013	432270,65	1316183,10	Геодезический метод	0,10	—
1014	432268,80	1316175,04	Геодезический метод	0,10	—
1015	432268,60	1316175,09	Геодезический метод	0,10	—
1016	432260,82	1316144,45	Геодезический метод	0,10	—
1017	432241,35	1316067,81	Геодезический метод	0,10	—
1018	432239,47	1316060,43	Геодезический метод	0,10	—
1019	432238,63	1316056,55	Геодезический метод	0,10	—
1020	432234,88	1316041,11	Геодезический метод	0,10	—
1021	432234,53	1316039,69	Геодезический метод	0,10	—
1022	432205,55	1315920,45	Геодезический метод	0,10	—
1023	432203,92	1315913,76	Геодезический метод	0,10	—
1024	432203,79	1315912,48	Геодезический метод	0,10	—
1025	432204,64	1315909,31	Геодезический метод	0,10	—
1026	432207,83	1315906,54	Геодезический метод	0,10	—
1027	432252,10	1315895,57	Геодезический метод	0,10	—
1028	432257,23	1315895,73	Геодезический метод	0,10	—
1029	432260,78	1315898,24	Геодезический метод	0,10	—
1030	432262,97	1315901,16	Геодезический метод	0,10	—
1031	432281,50	1315977,13	Геодезический метод	0,10	—
1032	432290,91	1316015,71	Геодезический метод	0,10	—
1033	432303,69	1316012,64	Геодезический метод	0,10	—
1034	432296,29	1315983,02	Геодезический метод	0,10	—
1035	432292,60	1315982,35	Геодезический метод	0,10	—
1036	432289,12	1315979,29	Геодезический метод	0,10	—
1037	432286,65	1315969,44	Геодезический метод	0,10	—
1038	432283,39	1315955,06	Геодезический метод	0,10	—
1039	432289,25	1315938,88	Геодезический метод	0,10	—
1040	432285,36	1315923,15	Геодезический метод	0,10	—
1041	432278,37	1315924,72	Геодезический метод	0,10	—
1042	432273,59	1315904,49	Геодезический метод	0,10	—
1043	432271,14	1315894,10	Геодезический метод	0,10	—
1044	432284,64	1315888,14	Геодезический метод	0,10	—
1045	432276,81	1315854,24	Геодезический метод	0,10	—

ОПИСАНИЕ МЕСТОПОЛОЖЕНИЯ ГРАНИЦ
Территориальная зона ОД. Многофункциональная общественно-деловая зона
(наименование объекта, местоположение границ которого описано (далее – объект))

Сведения о местоположении границ объекта

1	2	3	4	5	6
1046	432263,61	1315856,96	Геодезический метод	0,10	—
1047	432261,30	1315854,78	Геодезический метод	0,10	—
1048	432256,63	1315841,84	Геодезический метод	0,10	—
1049	432405,76	1315804,61	Геодезический метод	0,10	—
1050	432449,94	1315793,58	Геодезический метод	0,10	—
1051	432537,63	1315771,69	Геодезический метод	0,10	—
1052	432534,24	1315757,72	Геодезический метод	0,10	—
1053	432441,31	1315779,91	Геодезический метод	0,10	—
1054	432419,21	1315785,19	Геодезический метод	0,10	—
1055	432383,41	1315793,73	Геодезический метод	0,10	—
1056	432327,70	1315807,03	Геодезический метод	0,10	—
1057	432315,42	1315809,97	Геодезический метод	0,10	—
1058	432291,13	1315815,77	Геодезический метод	0,10	—
1059	432250,71	1315825,42	Геодезический метод	0,10	—
1060	432247,11	1315815,45	Геодезический метод	0,10	—
1061	432247,22	1315800,07	Геодезический метод	0,10	—
1062	432242,96	1315780,73	Геодезический метод	0,10	—
1063	432235,45	1315767,30	Геодезический метод	0,10	—
1064	432225,28	1315726,20	Геодезический метод	0,10	—
1065	432224,96	1315718,02	Геодезический метод	0,10	—
1066	432229,62	1315710,58	Геодезический метод	0,10	—
1067	432237,82	1315704,66	Геодезический метод	0,10	—
1068	432262,30	1315678,49	Геодезический метод	0,10	—
1069	432291,57	1315647,22	Геодезический метод	0,10	—
1070	432306,85	1315630,88	Геодезический метод	0,10	—
1071	432336,05	1315599,68	Геодезический метод	0,10	—
1072	432351,08	1315583,15	Геодезический метод	0,10	—
1073	432353,29	1315580,83	Геодезический метод	0,10	—
1074	432377,99	1315554,85	Геодезический метод	0,10	—
1075	432378,04	1315554,80	Геодезический метод	0,10	—
1076	432408,84	1315519,13	Геодезический метод	0,10	—
1077	432430,93	1315511,57	Геодезический метод	0,10	—
1078	432443,65	1315507,22	Геодезический метод	0,10	—
1079	432443,95	1315507,12	Геодезический метод	0,10	—
1080	432484,68	1315497,04	Геодезический метод	0,10	—
1081	432494,11	1315494,71	Геодезический метод	0,10	—
1082	432538,65	1315483,68	Геодезический метод	0,10	—
1083	432560,54	1315478,27	Геодезический метод	0,10	—
1084	432566,84	1315476,71	Геодезический метод	0,10	—
1085	432634,11	1315460,06	Геодезический метод	0,10	—
1086	432658,75	1315453,96	Геодезический метод	0,10	—
1087	432704,21	1315442,71	Геодезический метод	0,10	—
930	432723,86	1315471,75	Геодезический метод	0,10	—
1088	432319,49	1316406,11	Геодезический метод	0,10	—
1089	432298,80	1316477,81	Геодезический метод	0,10	—
1090	432274,19	1316563,07	Геодезический метод	0,10	—
1091	432266,98	1316601,49	Геодезический метод	0,10	—
1092	432253,62	1316672,75	Геодезический метод	0,10	—

ОПИСАНИЕ МЕСТОПОЛОЖЕНИЯ ГРАНИЦ
Территориальная зона ОД. Многофункциональная общественно-деловая зона
(наименование объекта, местоположение границ которого описано (далее – объект))

Сведения о местоположении границ объекта

1	2	3	4	5	6
1093	432249,75	1316677,28	Геодезический метод	0,10	—
1094	432241,32	1316684,04	Геодезический метод	0,10	—
1095	432200,73	1316663,03	Геодезический метод	0,10	—
1096	432196,60	1316657,84	Геодезический метод	0,10	—
1097	432196,60	1316652,26	Геодезический метод	0,10	—
1098	432197,78	1316647,14	Геодезический метод	0,10	—
1099	432209,05	1316598,20	Геодезический метод	0,10	—
1100	432209,16	1316597,72	Геодезический метод	0,10	—
1101	432233,10	1316491,64	Геодезический метод	0,10	—
1102	432244,71	1316440,24	Геодезический метод	0,10	—
1103	432250,01	1316416,74	Геодезический метод	0,10	—
1104	432248,79	1316408,83	Геодезический метод	0,10	—
1105	432250,67	1316399,50	Геодезический метод	0,10	—
1106	432251,34	1316396,17	Геодезический метод	0,10	—
1107	432251,72	1316394,41	Геодезический метод	0,10	—
1108	432252,40	1316394,06	Геодезический метод	0,10	—
1109	432258,08	1316391,18	Геодезический метод	0,10	—
1110	432308,34	1316393,91	Геодезический метод	0,10	—
1111	432312,78	1316395,42	Геодезический метод	0,10	—
1112	432318,89	1316405,06	Геодезический метод	0,10	—
1088	432319,49	1316406,11	Геодезический метод	0,10	—
1113	432289,48	1317109,48	Геодезический метод	0,10	—
1114	432213,74	1317437,80	Геодезический метод	0,10	—
1115	432193,50	1317525,47	Геодезический метод	0,10	—
1116	432192,33	1317525,20	Геодезический метод	0,10	—
1117	432187,69	1317545,27	Геодезический метод	0,10	—
1118	432173,95	1317604,70	Геодезический метод	0,10	—
1119	432135,40	1317771,38	Геодезический метод	0,10	—
1120	432131,31	1317770,46	Геодезический метод	0,10	—
1121	432125,07	1317791,90	Геодезический метод	0,10	—
1122	432113,10	1317839,82	Геодезический метод	0,10	—
1123	432109,55	1317854,04	Геодезический метод	0,10	—
1124	432103,78	1317877,13	Геодезический метод	0,10	—
1125	432102,08	1317883,94	Геодезический метод	0,10	—
1126	432094,31	1317917,16	Геодезический метод	0,10	—
1127	432073,00	1317912,61	Геодезический метод	0,10	—
1128	432073,92	1317908,66	Геодезический метод	0,10	—
1129	432087,87	1317848,80	Геодезический метод	0,10	—
1130	432100,68	1317793,82	Геодезический метод	0,10	—
1131	432130,74	1317664,86	Геодезический метод	0,10	—
1132	432137,59	1317635,47	Геодезический метод	0,10	—
1133	432175,13	1317474,36	Геодезический метод	0,10	—
1134	432179,85	1317454,09	Геодезический метод	0,10	—
1135	432212,08	1317315,82	Геодезический метод	0,10	—
1136	432224,40	1317262,94	Геодезический метод	0,10	—
1137	432247,17	1317165,23	Геодезический метод	0,10	—
1138	432253,67	1317137,35	Геодезический метод	0,10	—
1139	432261,69	1317102,95	Геодезический метод	0,10	—

ОПИСАНИЕ МЕСТОПОЛОЖЕНИЯ ГРАНИЦ
Территориальная зона ОД. Многофункциональная общественно-деловая зона
(наименование объекта, местоположение границ которого описано (далее – объект))

Сведения о местоположении границ объекта

1	2	3	4	5	6
1113	432289,48	1317109,48	Геодезический метод	0,10	—
1140	432050,66	1317945,02	Геодезический метод	0,10	—
1141	432075,41	1317994,47	Геодезический метод	0,10	—
1142	432018,96	1317990,70	Геодезический метод	0,10	—
1143	431998,80	1318049,51	Геодезический метод	0,10	—
1144	431996,48	1318053,84	Геодезический метод	0,10	—
1145	431993,04	1318058,68	Геодезический метод	0,10	—
1146	431933,45	1318149,14	Геодезический метод	0,10	—
1147	431880,79	1318150,13	Геодезический метод	0,10	—
1148	431874,91	1318149,18	Геодезический метод	0,10	—
1149	431774,97	1318083,88	Геодезический метод	0,10	—
1150	431685,15	1318041,21	Геодезический метод	0,10	—
1151	431701,36	1317999,58	Геодезический метод	0,10	—
1152	431710,01	1317977,33	Геодезический метод	0,10	—
1153	431721,49	1317976,54	Геодезический метод	0,10	—
1154	431769,94	1317973,18	Геодезический метод	0,10	—
1155	431824,79	1317969,38	Геодезический метод	0,10	—
1156	431938,44	1317961,50	Геодезический метод	0,10	—
1157	432017,70	1317956,01	Геодезический метод	0,10	—
1140	432050,66	1317945,02	Геодезический метод	0,10	—
1158	432312,11	1316748,82	Геодезический метод	0,10	—
1159	432254,09	1316998,30	Геодезический метод	0,10	—
1160	432242,97	1317046,09	Геодезический метод	0,10	—
1161	432232,15	1317093,88	Геодезический метод	0,10	—
1162	432230,22	1317102,56	Геодезический метод	0,10	—
1163	432243,24	1317131,88	Геодезический метод	0,10	—
1164	432239,26	1317149,02	Геодезический метод	0,10	—
1165	432198,88	1317322,78	Геодезический метод	0,10	—
1166	432195,75	1317336,72	Геодезический метод	0,10	—
1167	432188,43	1317369,24	Геодезический метод	0,10	—
1168	432185,29	1317383,22	Геодезический метод	0,10	—
1169	432149,78	1317534,97	Геодезический метод	0,10	—
1170	432148,75	1317539,39	Геодезический метод	0,10	—
1171	432144,36	1317558,16	Геодезический метод	0,10	—
1172	432064,21	1317900,69	Геодезический метод	0,10	—
1173	432061,19	1317913,60	Геодезический метод	0,10	—
1174	432056,54	1317923,91	Геодезический метод	0,10	—
1175	432051,23	1317929,20	Геодезический метод	0,10	—
1176	432043,81	1317936,61	Геодезический метод	0,10	—
1177	432035,86	1317939,75	Геодезический метод	0,10	—
1178	432019,83	1317946,08	Геодезический метод	0,10	—
1179	431959,90	1317950,15	Геодезический метод	0,10	—
1180	431879,58	1317955,61	Геодезический метод	0,10	—
1181	431875,34	1317955,89	Геодезический метод	0,10	—
1182	431775,89	1317962,65	Геодезический метод	0,10	—
1183	431774,16	1317962,77	Геодезический метод	0,10	—
1184	431774,14	1317962,77	Геодезический метод	0,10	—

ОПИСАНИЕ МЕСТОПОЛОЖЕНИЯ ГРАНИЦ
Территориальная зона ОД. Многофункциональная общественно-деловая зона
(наименование объекта, местоположение границ которого описано (далее – объект))

Сведения о местоположении границ объекта

1	2	3	4	5	6
1185	431752,98	1317964,20	Геодезический метод	0,10	—
1186	431752,89	1317962,84	Геодезический метод	0,10	—
1187	431752,04	1317941,32	Геодезический метод	0,10	—
1188	431753,34	1317914,63	Геодезический метод	0,10	—
1189	431755,76	1317893,95	Геодезический метод	0,10	—
1190	431761,02	1317859,25	Геодезический метод	0,10	—
1191	431764,72	1317834,87	Геодезический метод	0,10	—
1192	431765,93	1317817,17	Геодезический метод	0,10	—
1193	431766,56	1317778,13	Геодезический метод	0,10	—
1194	431766,58	1317777,18	Геодезический метод	0,10	—
1195	431768,23	1317747,14	Геодезический метод	0,10	—
1196	431771,08	1317726,37	Геодезический метод	0,10	—
1197	431773,48	1317701,50	Геодезический метод	0,10	—
1198	431774,42	1317691,79	Геодезический метод	0,10	—
1199	431776,73	1317658,70	Геодезический метод	0,10	—
1200	431778,39	1317634,91	Геодезический метод	0,10	—
1201	431780,16	1317618,90	Геодезический метод	0,10	—
1202	431781,57	1317606,05	Геодезический метод	0,10	—
1203	431782,23	1317600,14	Геодезический метод	0,10	—
1204	431801,94	1317608,11	Геодезический метод	0,10	—
1205	431840,09	1317635,76	Геодезический метод	0,10	—
1206	431852,12	1317640,68	Геодезический метод	0,10	—
1207	431923,90	1317670,04	Геодезический метод	0,10	—
1208	431953,03	1317618,45	Геодезический метод	0,10	—
1209	431952,41	1317611,84	Геодезический метод	0,10	—
1210	431961,83	1317546,41	Геодезический метод	0,10	—
1211	431979,98	1317420,32	Геодезический метод	0,10	—
1212	432001,95	1317267,71	Геодезический метод	0,10	—
1213	432002,68	1317262,78	Геодезический метод	0,10	—
1214	432008,02	1317226,64	Геодезический метод	0,10	—
1215	432017,32	1317163,67	Геодезический метод	0,10	—
1216	432031,88	1317065,08	Геодезический метод	0,10	—
1217	432040,07	1317009,65	Геодезический метод	0,10	—
1218	432043,54	1316969,54	Геодезический метод	0,10	—
1219	432043,52	1316968,97	Геодезический метод	0,10	—
1220	432042,34	1316936,58	Геодезический метод	0,10	—
1221	432041,55	1316932,59	Геодезический метод	0,10	—
1222	432032,98	1316889,07	Геодезический метод	0,10	—
1223	432029,62	1316872,02	Геодезический метод	0,10	—
1224	432030,31	1316836,62	Геодезический метод	0,10	—
1225	432028,59	1316829,42	Геодезический метод	0,10	—
1226	432020,69	1316796,30	Геодезический метод	0,10	—
1227	432008,91	1316746,95	Геодезический метод	0,10	—
1228	432006,20	1316735,59	Геодезический метод	0,10	—
1229	431998,84	1316725,72	Геодезический метод	0,10	—
1230	431967,70	1316728,94	Геодезический метод	0,10	—
1231	431960,44	1316691,24	Геодезический метод	0,10	—
1232	431959,42	1316685,94	Геодезический метод	0,10	—
1233	431956,62	1316671,38	Геодезический метод	0,10	—

ОПИСАНИЕ МЕСТОПОЛОЖЕНИЯ ГРАНИЦ
Территориальная зона ОД. Многофункциональная общественно-деловая зона
(наименование объекта, местоположение границ которого описано (далее – объект))

Сведения о местоположении границ объекта

1	2	3	4	5	6
1234	431956,48	1316670,78	Геодезический метод	0,10	—
1235	431946,89	1316629,39	Геодезический метод	0,10	—
1236	431943,89	1316629,62	Геодезический метод	0,10	—
1237	431942,85	1316620,99	Геодезический метод	0,10	—
1238	431942,66	1316619,42	Геодезический метод	0,10	—
1239	431944,48	1316619,14	Геодезический метод	0,10	—
1240	431936,00	1316587,52	Геодезический метод	0,10	—
1241	431936,00	1316587,51	Геодезический метод	0,10	—
1242	431926,07	1316566,75	Геодезический метод	0,10	—
1243	431911,11	1316538,18	Геодезический метод	0,10	—
1244	431906,69	1316532,96	Геодезический метод	0,10	—
1245	431921,85	1316524,71	Геодезический метод	0,10	—
1246	432006,59	1316579,73	Геодезический метод	0,10	—
1247	432058,38	1316613,35	Геодезический метод	0,10	—
1248	432165,38	1316667,84	Геодезический метод	0,10	—
1249	432257,87	1316714,95	Геодезический метод	0,10	—
1158	432312,11	1316748,82	Геодезический метод	0,10	—
1250	433267,74	1314775,64	Геодезический метод	0,10	—
1251	433214,15	1314868,01	Геодезический метод	0,10	—
1252	433211,25	1314873,00	Геодезический метод	0,10	—
1253	433164,85	1314869,86	Геодезический метод	0,10	—
1254	433154,76	1314862,48	Геодезический метод	0,10	—
1255	433151,64	1314861,11	Геодезический метод	0,10	—
1256	433151,62	1314861,10	Геодезический метод	0,10	—
1257	433178,72	1314820,05	Геодезический метод	0,10	—
1258	433205,68	1314779,51	Геодезический метод	0,10	—
1259	433205,71	1314779,53	Геодезический метод	0,10	—
1260	433205,71	1314782,58	Геодезический метод	0,10	—
1261	433209,21	1314792,24	Геодезический метод	0,10	—
1262	433230,24	1314752,73	Геодезический метод	0,10	—
1250	433267,74	1314775,64	Геодезический метод	0,10	—
1263	433270,65	1314914,34	Геодезический метод	0,10	—
1264	433282,93	1314916,36	Геодезический метод	0,10	—
1265	433282,15	1314918,56	Геодезический метод	0,10	—
1266	433280,92	1314924,54	Геодезический метод	0,10	—
1267	433278,40	1314924,14	Геодезический метод	0,10	—
1268	433277,57	1314927,55	Геодезический метод	0,10	—
1269	433277,65	1314934,23	Геодезический метод	0,10	—
1270	433272,95	1314937,73	Геодезический метод	0,10	—
1271	433273,50	1314940,82	Геодезический метод	0,10	—
1272	433273,97	1314942,58	Геодезический метод	0,10	—
1273	433272,29	1314942,97	Геодезический метод	0,10	—
1274	433280,48	1314985,08	Геодезический метод	0,10	—
1275	433250,23	1314995,41	Геодезический метод	0,10	—
1276	433219,18	1314990,44	Геодезический метод	0,10	—
1277	433214,17	1315011,72	Геодезический метод	0,10	—
1278	433211,26	1315025,15	Геодезический метод	0,10	—

ОПИСАНИЕ МЕСТОПОЛОЖЕНИЯ ГРАНИЦ
Территориальная зона ОД. Многофункциональная общественно-деловая зона
(наименование объекта, местоположение границ которого описано (далее – объект))

Сведения о местоположении границ объекта

1	2	3	4	5	6
1279	433211,02	1315026,07	Геодезический метод	0,10	—
1280	433183,83	1315032,89	Геодезический метод	0,10	—
1281	433183,78	1315030,40	Геодезический метод	0,10	—
1282	433183,02	1314989,97	Геодезический метод	0,10	—
1283	433176,87	1314980,52	Геодезический метод	0,10	—
1284	433167,38	1314978,33	Геодезический метод	0,10	—
1285	433146,30	1314972,77	Геодезический метод	0,10	—
1286	433144,67	1314973,75	Геодезический метод	0,10	—
1287	433143,06	1314972,09	Геодезический метод	0,10	—
1288	433135,74	1314974,99	Геодезический метод	0,10	—
1289	433120,96	1314972,78	Геодезический метод	0,10	—
1290	433119,45	1314965,75	Геодезический метод	0,10	—
1291	433094,09	1314960,38	Геодезический метод	0,10	—
1292	433092,27	1314959,36	Геодезический метод	0,10	—
1293	433091,16	1314958,74	Геодезический метод	0,10	—
1294	433088,36	1314957,17	Геодезический метод	0,10	—
1295	433091,42	1314952,47	Геодезический метод	0,10	—
1296	433093,64	1314949,06	Геодезический метод	0,10	—
1297	433101,93	1314936,38	Геодезический метод	0,10	—
1298	433105,54	1314930,89	Геодезический метод	0,10	—
1299	433107,80	1314927,46	Геодезический метод	0,10	—
1300	433115,57	1314938,97	Геодезический метод	0,10	—
1301	433116,90	1314940,95	Геодезический метод	0,10	—
1302	433117,33	1314941,59	Геодезический метод	0,10	—
1303	433117,66	1314941,68	Геодезический метод	0,10	—
1304	433138,20	1314947,61	Геодезический метод	0,10	—
1305	433152,67	1314942,35	Геодезический метод	0,10	—
1306	433162,29	1314916,17	Геодезический метод	0,10	—
1307	433171,30	1314893,75	Геодезический метод	0,10	—
1308	433192,15	1314898,49	Геодезический метод	0,10	—
1263	433270,65	1314914,34	Геодезический метод	0,10	—
1309	432115,20	1314399,29	Геодезический метод	0,10	—
1310	432104,86	1314407,43	Геодезический метод	0,10	—
1311	432106,00	1314410,18	Геодезический метод	0,10	—
1312	432121,08	1314446,55	Геодезический метод	0,10	—
1313	432126,65	1314459,98	Геодезический метод	0,10	—
1314	432126,24	1314460,22	Геодезический метод	0,10	—
1315	432126,66	1314461,18	Геодезический метод	0,10	—
1316	432128,25	1314464,91	Геодезический метод	0,10	—
1317	432129,30	1314467,36	Геодезический метод	0,10	—
1318	432129,46	1314470,42	Геодезический метод	0,10	—
1319	432128,11	1314473,24	Геодезический метод	0,10	—
1320	432125,56	1314474,93	Геодезический метод	0,10	—
1321	432113,57	1314478,97	Геодезический метод	0,10	—
1322	432084,52	1314488,74	Геодезический метод	0,10	—
1323	432062,73	1314496,09	Геодезический метод	0,10	—
1324	432059,63	1314496,02	Геодезический метод	0,10	—
1325	432046,94	1314500,09	Геодезический метод	0,10	—

ОПИСАНИЕ МЕСТОПОЛОЖЕНИЯ ГРАНИЦ
Территориальная зона ОД. Многофункциональная общественно-деловая зона
(наименование объекта, местоположение границ которого описано (далее – объект))

Сведения о местоположении границ объекта

1	2	3	4	5	6
1326	432034,50	1314505,28	Геодезический метод	0,10	—
1327	432015,25	1314511,95	Геодезический метод	0,10	—
1328	432011,22	1314514,48	Геодезический метод	0,10	—
1329	432006,09	1314517,87	Геодезический метод	0,10	—
1330	432000,72	1314504,17	Геодезический метод	0,10	—
1331	431989,58	1314508,65	Геодезический метод	0,10	—
1332	431988,83	1314505,46	Геодезический метод	0,10	—
1333	431987,83	1314501,60	Геодезический метод	0,10	—
1334	431987,04	1314497,70	Геодезический метод	0,10	—
1335	431986,98	1314493,68	Геодезический метод	0,10	—
1336	431986,64	1314485,65	Геодезический метод	0,10	—
1337	431985,75	1314477,67	Геодезический метод	0,10	—
1338	431984,98	1314473,71	Геодезический метод	0,10	—
1339	431982,90	1314465,92	Геодезический метод	0,10	—
1340	431980,46	1314458,17	Геодезический метод	0,10	—
1341	431978,89	1314454,51	Геодезический метод	0,10	—
1342	431976,93	1314450,84	Геодезический метод	0,10	—
1343	431975,20	1314447,21	Геодезический метод	0,10	—
1344	431972,82	1314443,98	Геодезический метод	0,10	—
1345	431970,67	1314440,50	Геодезический метод	0,10	—
1346	431968,33	1314436,14	Геодезический метод	0,10	—
1347	431958,40	1314400,00	Геодезический метод	0,10	—
1348	431965,64	1314426,27	Геодезический метод	0,10	—
1349	431978,89	1314419,39	Геодезический метод	0,10	—
1350	432012,44	1314413,76	Геодезический метод	0,10	—
1351	432018,67	1314413,68	Геодезический метод	0,10	—
1352	432056,63	1314397,54	Геодезический метод	0,10	—
1353	432069,43	1314395,34	Геодезический метод	0,10	—
1354	432076,03	1314395,33	Геодезический метод	0,10	—
1355	432087,04	1314397,16	Геодезический метод	0,10	—
1356	432103,85	1314402,52	Геодезический метод	0,10	—
1357	432109,14	1314400,37	Геодезический метод	0,10	—
1309	432115,20	1314399,29	Геодезический метод	0,10	—
1358	431598,68	1314381,67	Геодезический метод	0,10	—
1359	431610,01	1314484,84	Геодезический метод	0,10	—
1360	431625,62	1314479,68	Геодезический метод	0,10	—
1361	431635,91	1314551,63	Геодезический метод	0,10	—
1362	431511,47	1314570,22	Геодезический метод	0,10	—
1363	431499,24	1314571,71	Геодезический метод	0,10	—
1364	431343,34	1314590,65	Геодезический метод	0,10	—
1365	431336,16	1314566,53	Геодезический метод	0,10	—
1366	431331,58	1314551,20	Геодезический метод	0,10	—
1367	431308,99	1314497,80	Геодезический метод	0,10	—
1368	431265,85	1314425,30	Геодезический метод	0,10	—
1369	431332,59	1314385,37	Геодезический метод	0,10	—
1370	431471,86	1314407,15	Геодезический метод	0,10	—
1371	431598,69	1314381,80	Геодезический метод	0,10	—
1358	431598,68	1314381,67	Геодезический метод	0,10	—

ОПИСАНИЕ МЕСТОПОЛОЖЕНИЯ ГРАНИЦ
Территориальная зона ОД. Многофункциональная общественно-деловая зона
(наименование объекта, местоположение границ которого описано (далее – объект))

Сведения о местоположении границ объекта

1	2	3	4	5	6
1372	431047,95	1316958,92	Геодезический метод	0,10	—
1373	431047,10	1316962,91	Геодезический метод	0,10	—
1374	431046,12	1316967,48	Геодезический метод	0,10	—
1375	431045,34	1316971,71	Геодезический метод	0,10	—
1376	431039,50	1317003,37	Геодезический метод	0,10	—
1377	431033,03	1317038,49	Геодезический метод	0,10	—
1378	431030,55	1317051,89	Геодезический метод	0,10	—
1379	431029,91	1317055,37	Геодезический метод	0,10	—
1380	430986,69	1317044,74	Геодезический метод	0,10	—
1381	430986,95	1317043,35	Геодезический метод	0,10	—
1382	430988,47	1317029,65	Геодезический метод	0,10	—
1383	430992,40	1317008,64	Геодезический метод	0,10	—
1384	430992,74	1317008,18	Геодезический метод	0,10	—
1385	430997,85	1317009,13	Геодезический метод	0,10	—
1386	431001,87	1317010,11	Геодезический метод	0,10	—
1387	431015,13	1316956,82	Геодезический метод	0,10	—
1388	431016,60	1316950,32	Геодезический метод	0,10	—
1372	431047,95	1316958,92	Геодезический метод	0,10	—
1389	433994,29	1313454,97	Геодезический метод	0,10	—
1390	433996,54	1313456,33	Геодезический метод	0,10	—
1391	433999,21	1313457,95	Геодезический метод	0,10	—
1392	434001,60	1313459,40	Геодезический метод	0,10	—
1393	434003,05	1313460,29	Геодезический метод	0,10	—
1394	434003,04	1313461,58	Геодезический метод	0,10	—
1395	434004,16	1313461,76	Геодезический метод	0,10	—
1396	434002,80	1313472,07	Геодезический метод	0,10	—
1397	434002,68	1313473,01	Геодезический метод	0,10	—
1398	434002,53	1313474,09	Геодезический метод	0,10	—
1399	434002,35	1313475,45	Геодезический метод	0,10	—
1400	434009,71	1313479,59	Геодезический метод	0,10	—
1401	433985,00	1313523,49	Геодезический метод	0,10	—
1402	433928,70	1313621,05	Геодезический метод	0,10	—
1403	433916,87	1313640,57	Геодезический метод	0,10	—
1404	433899,78	1313630,21	Геодезический метод	0,10	—
1405	433851,64	1313599,67	Геодезический метод	0,10	—
1406	433850,73	1313599,09	Геодезический метод	0,10	—
1407	433831,27	1313586,75	Геодезический метод	0,10	—
1408	433820,67	1313579,34	Геодезический метод	0,10	—
1409	433935,71	1313414,85	Геодезический метод	0,10	—
1410	433942,80	1313419,78	Геодезический метод	0,10	—
1411	433966,00	1313432,49	Геодезический метод	0,10	—
1412	433989,43	1313445,34	Геодезический метод	0,10	—
1413	433986,32	1313450,13	Геодезический метод	0,10	—
1414	433989,19	1313451,87	Геодезический метод	0,10	—
1389	433994,29	1313454,97	Геодезический метод	0,10	—
1415	433227,21	1314673,38	Геодезический метод	0,10	—

ОПИСАНИЕ МЕСТОПОЛОЖЕНИЯ ГРАНИЦ
Территориальная зона ОД. Многофункциональная общественно-деловая зона
(наименование объекта, местоположение границ которого описано (далее – объект))

Сведения о местоположении границ объекта

1	2	3	4	5	6
1416	433235,92	1314679,84	Геодезический метод	0,10	—
1417	433234,80	1314681,50	Геодезический метод	0,10	—
1418	433194,31	1314742,41	Геодезический метод	0,10	—
1419	433153,73	1314803,45	Геодезический метод	0,10	—
1420	433126,42	1314844,81	Геодезический метод	0,10	—
1421	433078,38	1314917,56	Геодезический метод	0,10	—
1422	433065,14	1314937,15	Геодезический метод	0,10	—
1423	433057,80	1314942,13	Геодезический метод	0,10	—
1424	433054,69	1314937,35	Геодезический метод	0,10	—
1425	433047,73	1314926,67	Геодезический метод	0,10	—
1426	433034,88	1314918,39	Геодезический метод	0,10	—
1427	433053,80	1314892,59	Геодезический метод	0,10	—
1428	433056,37	1314888,05	Геодезический метод	0,10	—
1429	433071,50	1314868,94	Геодезический метод	0,10	—
1430	433149,00	1314771,20	Геодезический метод	0,10	—
1431	433126,65	1314753,75	Геодезический метод	0,10	—
1432	433107,39	1314738,67	Геодезический метод	0,10	—
1433	433098,08	1314715,12	Геодезический метод	0,10	—
1434	433060,53	1314684,87	Геодезический метод	0,10	—
1435	433052,69	1314678,57	Геодезический метод	0,10	—
1436	433052,50	1314678,78	Геодезический метод	0,10	—
1437	433049,39	1314676,32	Геодезический метод	0,10	—
1438	433114,70	1314590,02	Геодезический метод	0,10	—
1415	433227,21	1314673,38	Геодезический метод	0,10	—
1439	432910,34	1314443,62	Геодезический метод	0,10	—
1440	432958,18	1314475,90	Геодезический метод	0,10	—
1441	432959,31	1314476,70	Геодезический метод	0,10	—
1442	432957,53	1314477,89	Геодезический метод	0,10	—
1443	432946,35	1314485,87	Геодезический метод	0,10	—
1444	432900,41	1314518,63	Геодезический метод	0,10	—
1445	432900,07	1314518,86	Геодезический метод	0,10	—
1446	432892,37	1314524,19	Геодезический метод	0,10	—
1447	432887,15	1314516,62	Геодезический метод	0,10	—
1448	432830,91	1314555,46	Геодезический метод	0,10	—
1449	432828,98	1314556,79	Геодезический метод	0,10	—
1450	432828,95	1314556,81	Геодезический метод	0,10	—
1451	432823,40	1314560,70	Геодезический метод	0,10	—
1452	432827,11	1314565,49	Геодезический метод	0,10	—
1453	432820,69	1314569,92	Геодезический метод	0,10	—
1454	432800,70	1314583,66	Геодезический метод	0,10	—
1455	432792,79	1314589,10	Геодезический метод	0,10	—
1456	432764,04	1314608,89	Геодезический метод	0,10	—
1457	432735,70	1314628,38	Геодезический метод	0,10	—
1458	432738,74	1314632,58	Геодезический метод	0,10	—
1459	432739,02	1314632,97	Геодезический метод	0,10	—
1460	432732,31	1314638,12	Геодезический метод	0,10	—
1461	432721,86	1314646,82	Геодезический метод	0,10	—
1462	432711,81	1314650,85	Геодезический метод	0,10	—

ОПИСАНИЕ МЕСТОПОЛОЖЕНИЯ ГРАНИЦ
Территориальная зона ОД. Многофункциональная общественно-деловая зона
(наименование объекта, местоположение границ которого описано (далее – объект))

Сведения о местоположении границ объекта

1	2	3	4	5	6
1463	432711,44	1314650,35	Геодезический метод	0,10	—
1464	432699,53	1314658,12	Геодезический метод	0,10	—
1465	432695,24	1314660,72	Геодезический метод	0,10	—
1466	432676,14	1314673,01	Геодезический метод	0,10	—
1467	432673,60	1314674,61	Геодезический метод	0,10	—
1468	432653,59	1314687,35	Геодезический метод	0,10	—
1469	432647,95	1314690,92	Геодезический метод	0,10	—
1470	432625,98	1314704,84	Геодезический метод	0,10	—
1471	432605,24	1314717,98	Геодезический метод	0,10	—
1472	432602,08	1314719,98	Геодезический метод	0,10	—
1473	432587,51	1314729,06	Геодезический метод	0,10	—
1474	432578,61	1314734,59	Геодезический метод	0,10	—
1475	432590,93	1314762,06	Геодезический метод	0,10	—
1476	432584,48	1314775,27	Геодезический метод	0,10	—
1477	432583,92	1314776,16	Геодезический метод	0,10	—
1478	432577,75	1314781,40	Геодезический метод	0,10	—
1479	432579,09	1314783,24	Геодезический метод	0,10	—
1480	432574,72	1314787,04	Геодезический метод	0,10	—
1481	432571,97	1314789,49	Геодезический метод	0,10	—
1482	432568,48	1314785,27	Геодезический метод	0,10	—
1483	432555,52	1314797,12	Геодезический метод	0,10	—
1484	432551,34	1314801,13	Геодезический метод	0,10	—
1485	432547,93	1314804,41	Геодезический метод	0,10	—
1486	432544,40	1314800,41	Геодезический метод	0,10	—
1487	432509,31	1314760,65	Геодезический метод	0,10	—
1488	432508,48	1314755,91	Геодезический метод	0,10	—
1489	432508,43	1314755,65	Геодезический метод	0,10	—
1490	432508,62	1314753,16	Геодезический метод	0,10	—
1491	432519,94	1314686,22	Геодезический метод	0,10	—
1492	432608,40	1314649,68	Геодезический метод	0,10	—
1493	432658,72	1314615,59	Геодезический метод	0,10	—
1494	432757,94	1314548,39	Геодезический метод	0,10	—
1439	432910,34	1314443,62	Геодезический метод	0,10	—
1495	432795,89	1314991,93	Геодезический метод	0,10	—
1496	432801,19	1314995,17	Геодезический метод	0,10	—
1497	432802,19	1314995,80	Геодезический метод	0,10	—
1498	432803,56	1314996,64	Геодезический метод	0,10	—
1499	432806,44	1314998,46	Геодезический метод	0,10	—
1500	432807,76	1314999,26	Геодезический метод	0,10	—
1501	432809,87	1315000,58	Геодезический метод	0,10	—
1502	432812,90	1315002,47	Геодезический метод	0,10	—
1503	432815,76	1315004,25	Геодезический метод	0,10	—
1504	432818,62	1315006,01	Геодезический метод	0,10	—
1505	432821,39	1315007,75	Геодезический метод	0,10	—
1506	432823,53	1315009,08	Геодезический метод	0,10	—
1507	432823,58	1315009,02	Геодезический метод	0,10	—
1508	432824,09	1315009,35	Геодезический метод	0,10	—
1509	432826,72	1315010,98	Геодезический метод	0,10	—

ОПИСАНИЕ МЕСТОПОЛОЖЕНИЯ ГРАНИЦ
Территориальная зона ОД. Многофункциональная общественно-деловая зона
(наименование объекта, местоположение границ которого описано (далее – объект))

Сведения о местоположении границ объекта

1	2	3	4	5	6
1510	432829,41	1315012,64	Геодезический метод	0,10	—
1511	432832,83	1315014,79	Геодезический метод	0,10	—
1512	432835,75	1315016,64	Геодезический метод	0,10	—
1513	432838,44	1315018,34	Геодезический метод	0,10	—
1514	432840,96	1315019,94	Геодезический метод	0,10	—
1515	432843,52	1315021,55	Геодезический метод	0,10	—
1516	432845,91	1315023,09	Геодезический метод	0,10	—
1517	432848,46	1315024,71	Геодезический метод	0,10	—
1518	432850,89	1315026,25	Геодезический метод	0,10	—
1519	432851,19	1315026,44	Геодезический метод	0,10	—
1520	432852,91	1315027,53	Геодезический метод	0,10	—
1521	432853,51	1315027,91	Геодезический метод	0,10	—
1522	432856,16	1315029,58	Геодезический метод	0,10	—
1523	432858,61	1315031,13	Геодезический метод	0,10	—
1524	432861,11	1315032,72	Геодезический метод	0,10	—
1525	432863,53	1315034,26	Геодезический метод	0,10	—
1526	432866,04	1315035,85	Геодезический метод	0,10	—
1527	432868,59	1315037,48	Геодезический метод	0,10	—
1528	432871,35	1315039,22	Геодезический метод	0,10	—
1529	432873,69	1315040,71	Геодезический метод	0,10	—
1530	432876,39	1315042,42	Геодезический метод	0,10	—
1531	432878,72	1315043,89	Геодезический метод	0,10	—
1532	432881,38	1315045,59	Геодезический метод	0,10	—
1533	432883,56	1315046,97	Геодезический метод	0,10	—
1534	432886,06	1315048,55	Геодезический метод	0,10	—
1535	432888,69	1315050,22	Геодезический метод	0,10	—
1536	432891,26	1315051,85	Геодезический метод	0,10	—
1537	432893,84	1315053,50	Геодезический метод	0,10	—
1538	432896,45	1315055,14	Геодезический метод	0,10	—
1539	432899,23	1315056,91	Геодезический метод	0,10	—
1540	432901,89	1315058,60	Геодезический метод	0,10	—
1541	432904,24	1315060,07	Геодезический метод	0,10	—
1542	432905,23	1315060,51	Геодезический метод	0,10	—
1543	432906,08	1315061,04	Геодезический метод	0,10	—
1544	432923,17	1315071,68	Геодезический метод	0,10	—
1545	432943,59	1315085,63	Геодезический метод	0,10	—
1546	432946,87	1315087,87	Геодезический метод	0,10	—
1547	432940,27	1315093,39	Геодезический метод	0,10	—
1548	432931,03	1315107,29	Геодезический метод	0,10	—
1549	432682,51	1315169,93	Геодезический метод	0,10	—
1550	432625,22	1314942,48	Геодезический метод	0,10	—
1551	432615,59	1314903,70	Геодезический метод	0,10	—
1552	432616,30	1314901,93	Геодезический метод	0,10	—
1553	432617,77	1314900,64	Геодезический метод	0,10	—
1554	432619,64	1314900,26	Геодезический метод	0,10	—
1555	432621,52	1314900,73	Геодезический метод	0,10	—
1556	432652,85	1314935,52	Геодезический метод	0,10	—
1557	432673,03	1314958,79	Геодезический метод	0,10	—
1558	432709,36	1314998,58	Геодезический метод	0,10	—

ОПИСАНИЕ МЕСТОПОЛОЖЕНИЯ ГРАНИЦ
Территориальная зона ОД. Многофункциональная общественно-деловая зона
(наименование объекта, местоположение границ которого описано (далее – объект))

Сведения о местоположении границ объекта

1	2	3	4	5	6
1559	432712,84	1315003,84	Геодезический метод	0,10	—
1560	432724,76	1314997,45	Геодезический метод	0,10	—
1561	432708,51	1314984,37	Геодезический метод	0,10	—
1562	432628,86	1314895,64	Геодезический метод	0,10	—
1563	432625,46	1314891,85	Геодезический метод	0,10	—
1564	432612,20	1314877,08	Геодезический метод	0,10	—
1565	432617,26	1314872,54	Геодезический метод	0,10	—
1566	432638,63	1314852,81	Геодезический метод	0,10	—
1567	432646,48	1314847,60	Геодезический метод	0,10	—
1568	432669,96	1314875,80	Геодезический метод	0,10	—
1569	432692,85	1314903,30	Геодезический метод	0,10	—
1570	432701,43	1314913,54	Геодезический метод	0,10	—
1571	432754,70	1314977,11	Геодезический метод	0,10	—
1572	432757,65	1314981,16	Геодезический метод	0,10	—
1573	432760,38	1314984,92	Геодезический метод	0,10	—
1574	432761,26	1314984,68	Геодезический метод	0,10	—
1575	432765,89	1314982,72	Геодезический метод	0,10	—
1576	432775,58	1314978,15	Геодезический метод	0,10	—
1577	432775,85	1314978,41	Геодезический метод	0,10	—
1578	432788,93	1314987,73	Геодезический метод	0,10	—
1495	432795,89	1314991,93	Геодезический метод	0,10	—
1579	429368,26	1312974,86	Геодезический метод	0,10	—
1580	429369,90	1313013,92	Геодезический метод	0,10	—
1581	429391,77	1313001,44	Геодезический метод	0,10	—
1582	429396,78	1313011,04	Геодезический метод	0,10	—
1583	429396,91	1313044,66	Геодезический метод	0,10	—
1584	429396,72	1313047,66	Геодезический метод	0,10	—
1585	429372,55	1313044,87	Геодезический метод	0,10	—
1586	429371,72	1313057,45	Геодезический метод	0,10	—
1587	429360,87	1313056,02	Геодезический метод	0,10	—
1588	429349,63	1313054,54	Геодезический метод	0,10	—
1589	429311,27	1313047,64	Геодезический метод	0,10	—
1590	429285,15	1313044,71	Геодезический метод	0,10	—
1591	429260,33	1313046,73	Геодезический метод	0,10	—
1592	429252,62	1313047,44	Геодезический метод	0,10	—
1593	429241,41	1313048,47	Геодезический метод	0,10	—
1594	429241,29	1313047,73	Геодезический метод	0,10	—
1595	429292,19	1313014,28	Геодезический метод	0,10	—
1579	429368,26	1312974,86	Геодезический метод	0,10	—
1596	430469,50	1318772,16	Геодезический метод	0,10	—
1597	430490,15	1318774,86	Геодезический метод	0,10	—
1598	430521,01	1318778,34	Геодезический метод	0,10	—
1599	430531,03	1318779,61	Геодезический метод	0,10	—
1600	430606,80	1318789,22	Геодезический метод	0,10	—
1601	430661,29	1318796,13	Геодезический метод	0,10	—
1602	430656,59	1318837,84	Геодезический метод	0,10	—
1603	430656,57	1318838,00	Геодезический метод	0,10	—

ОПИСАНИЕ МЕСТОПОЛОЖЕНИЯ ГРАНИЦ
Территориальная зона ОД. Многофункциональная общественно-деловая зона
(наименование объекта, местоположение границ которого описано (далее – объект))

Сведения о местоположении границ объекта

1	2	3	4	5	6
1604	430654,65	1318855,06	Геодезический метод	0,10	—
1605	430217,63	1318805,08	Геодезический метод	0,10	—
1606	430226,46	1318742,43	Геодезический метод	0,10	—
1607	430236,07	1318743,37	Геодезический метод	0,10	—
1608	430241,23	1318743,88	Геодезический метод	0,10	—
1609	430293,46	1318750,40	Геодезический метод	0,10	—
1610	430339,45	1318756,11	Геодезический метод	0,10	—
1611	430385,44	1318761,81	Геодезический метод	0,10	—
1612	430409,73	1318764,86	Геодезический метод	0,10	—
1613	430451,11	1318769,76	Геодезический метод	0,10	—
1596	430469,50	1318772,16	Геодезический метод	0,10	—

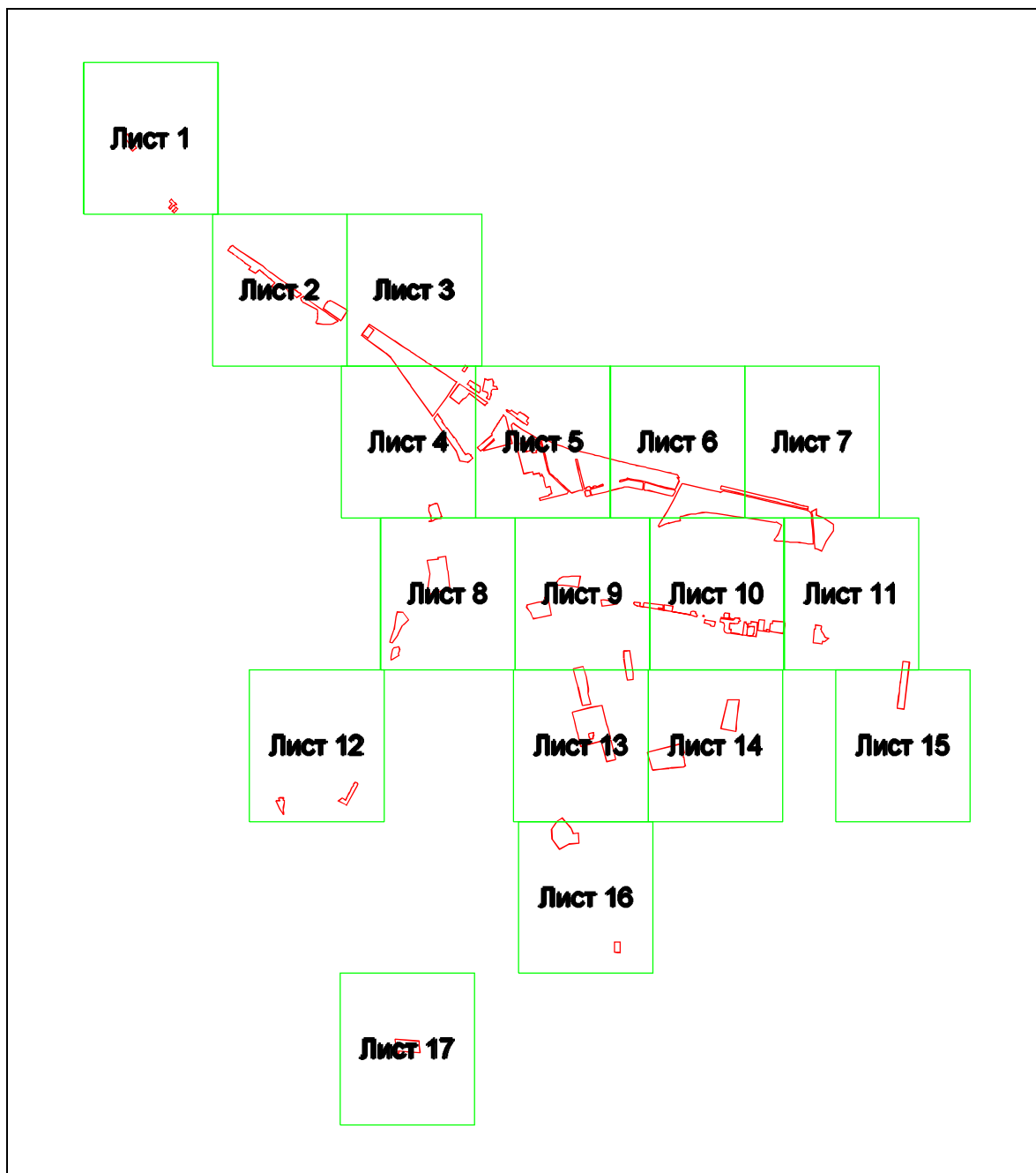
3. Сведения о характерных точках части (частей) границы объекта

Обозначение характерных точек части границы	Координаты, м		Метод определения координат характерной точки	Средняя квадратическая погрешность положения характерной точки (M _t), м	Описание обозначения точки на местности (при наличии)
	X	Y			
1	2	3	4	5	6
Часть №					

ОПИСАНИЕ МЕСТОПОЛОЖЕНИЯ ГРАНИЦ
Территориальная зона ОД. Многофункциональная общественно-деловая зона
(наименование объекта, местоположение границ которого описано (далее – объект))

План границ объекта

Основной лист



Масштаб 1: 54728

Используемые условные знаки и обозначения:



– область выносного листа,

23

– номер выносного листа.

Остальные используемые условные знаки и обозначения приведены на отдельной странице в конце раздела.

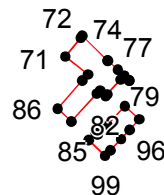
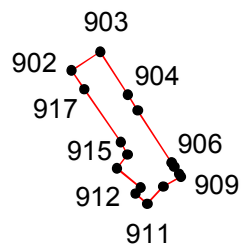
Подпись _____ Дата « ___ » _____ 2.

Место для оттиска печати (при наличии) лица, составившего описание местоположения границ объекта

ОПИСАНИЕ МЕСТОПОЛОЖЕНИЯ ГРАНИЦ
Территориальная зона ОД. Многофункциональная общественно-деловая зона
(наименование объекта, местоположение границ которого описано (далее – объект))

План границ объекта

Выносной лист №1



Масштаб 1:8000

Используемые условные знаки и обозначения приведены на отдельной странице в конце раздела.

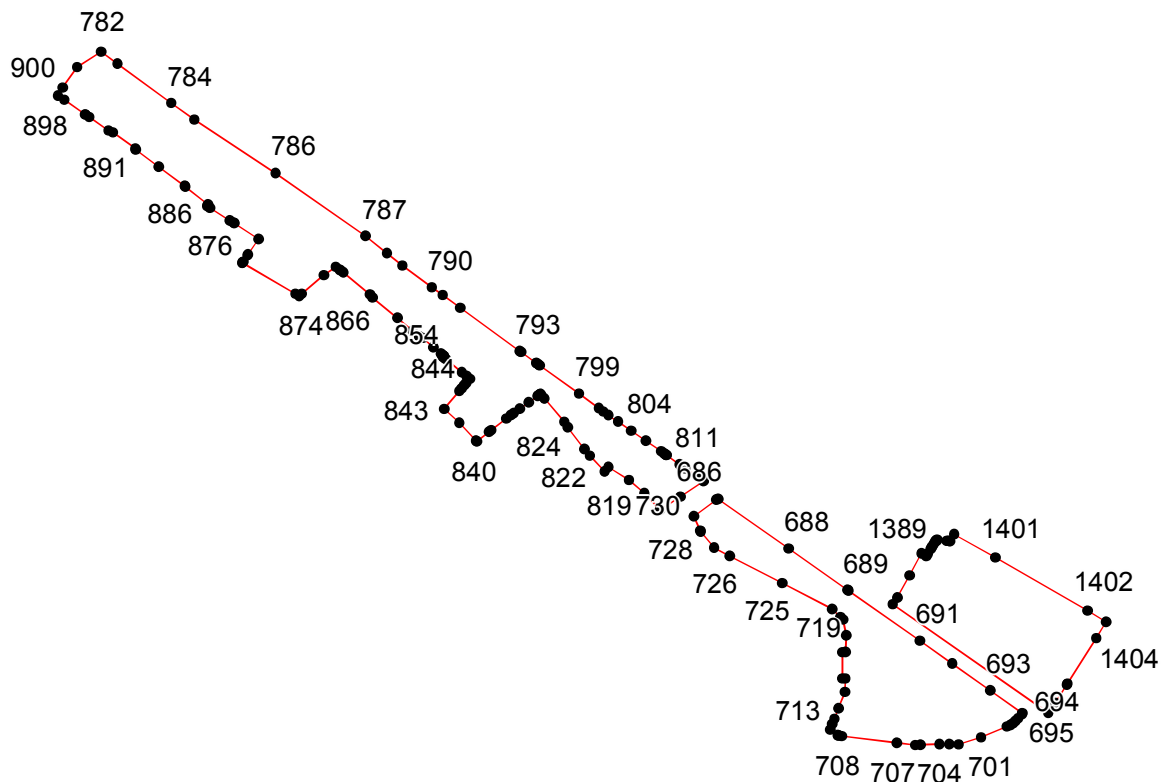
Подпись _____ Дата «__» _____ г.

Место для оттиска печати (при наличии) лица, составившего описание местоположения границ объекта

ОПИСАНИЕ МЕСТОПОЛОЖЕНИЯ ГРАНИЦ
Территориальная зона ОД. Многофункциональная общественно-деловая зона
(наименование объекта, местоположение границ которого описано (далее – объект))

План границ объекта

Выносной лист №2



Масштаб 1:8000

Используемые условные знаки и обозначения приведены на отдельной странице в конце раздела.


Подпись _____ Дата «__» _____ г.

Место для оттиска печати (при наличии) лица, составившего описание местоположения границ объекта

ОПИСАНИЕ МЕСТОПОЛОЖЕНИЯ ГРАНИЦ
Территориальная зона ОД. Многофункциональная общественно-деловая зона
(наименование объекта, местоположение границ которого описано (далее – объект))

План границ объекта

Выносной лист №3



Масштаб 1:8000

Используемые условные знаки и обозначения приведены на отдельной странице в конце раздела.


Подпись _____ Дата «__» _____ г.

Место для оттиска печати (при наличии) лица, составившего описание местоположения границ объекта

ОПИСАНИЕ МЕСТОПОЛОЖЕНИЯ ГРАНИЦ
Территориальная зона ОД. Многофункциональная общественно-деловая зона
(наименование объекта, местоположение границ которого описано (далее – объект))

План границ объекта

Выносной лист №4



Масштаб 1:8000

Используемые условные знаки и обозначения приведены на отдельной странице в конце раздела.

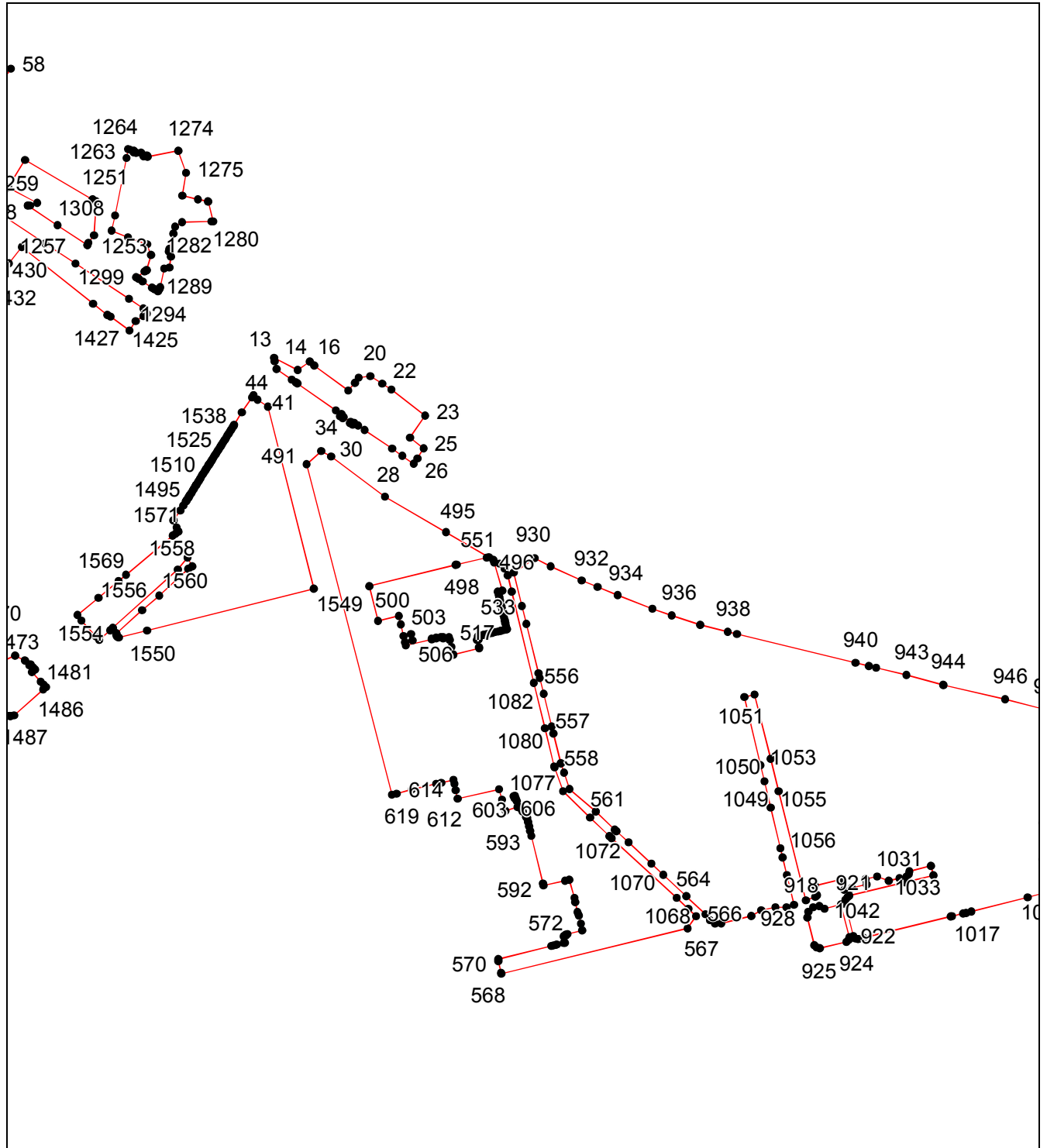
Подпись _____ Дата «__» _____ г.

Место для оттиска печати (при наличии) лица, составившего описание местоположения границ объекта

ОПИСАНИЕ МЕСТОПОЛОЖЕНИЯ ГРАНИЦ
Территориальная зона ОД. Многофункциональная общественно-деловая зона
(наименование объекта, местоположение границ которого описано (далее – объект))

План границ объекта

Выносной лист №5



Масштаб 1:8000

Используемые условные знаки и обозначения приведены на отдельной странице в конце раздела.


Подпись _____ Дата «__» _____ г.

Место для оттиска печати (при наличии) лица, составившего описание местоположения границ объекта

ОПИСАНИЕ МЕСТОПОЛОЖЕНИЯ ГРАНИЦ
Территориальная зона ОД. Многофункциональная общественно-деловая зона
(наименование объекта, местоположение границ которого описано (далее – объект))

План границ объекта

Выносной лист №6



Масштаб 1:8000

Используемые условные знаки и обозначения приведены на отдельной странице в конце раздела.

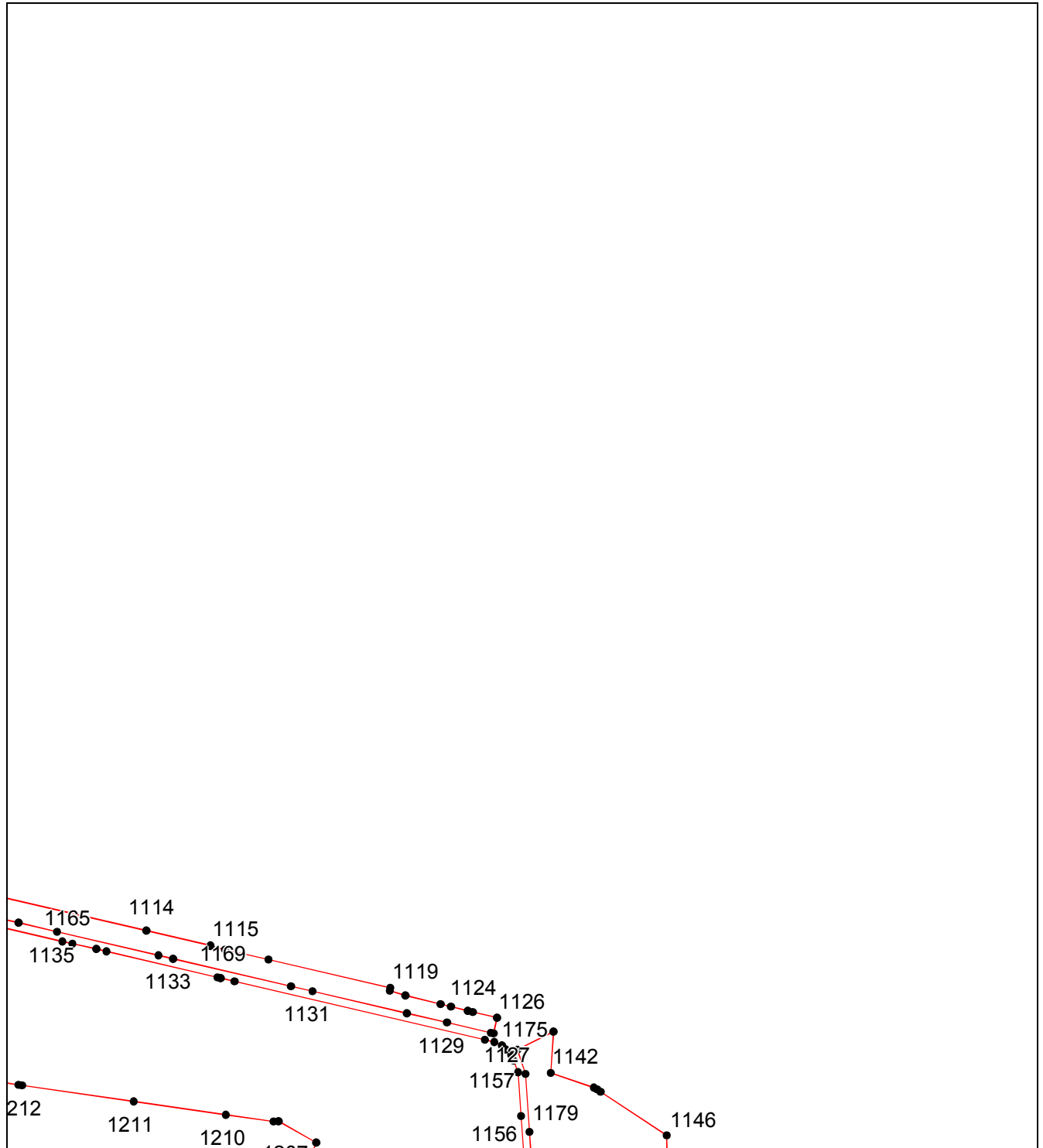
Подпись _____ Дата «__» _____ г.

Место для оттиска печати (при наличии) лица, составившего описание местоположения границ объекта

ОПИСАНИЕ МЕСТОПОЛОЖЕНИЯ ГРАНИЦ
Территориальная зона ОД. Многофункциональная общественно-деловая зона
(наименование объекта, местоположение границ которого описано (далее – объект))

План границ объекта

Выносной лист №7



Масштаб 1:8000

Используемые условные знаки и обозначения приведены на отдельной странице в конце раздела.

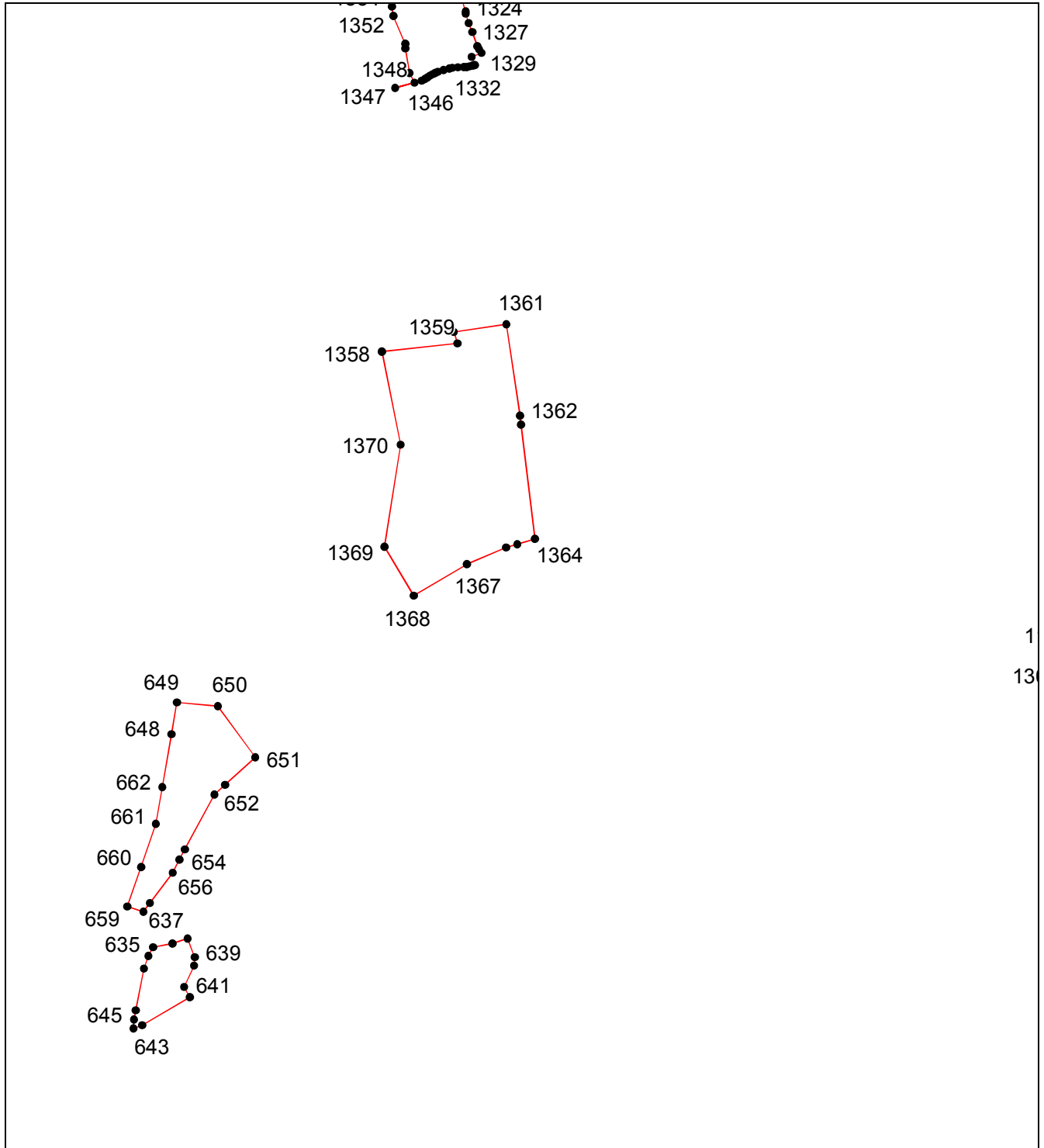
Подпись _____ Дата «__» _____ г.

Место для оттиска печати (при наличии) лица, составившего описание местоположения границ объекта

ОПИСАНИЕ МЕСТОПОЛОЖЕНИЯ ГРАНИЦ
Территориальная зона ОД. Многофункциональная общественно-деловая зона
(наименование объекта, местоположение границ которого описано (далее – объект))

План границ объекта

Выносной лист №8



1
13

Масштаб 1:8000

Используемые условные знаки и обозначения приведены на отдельной странице в конце раздела.

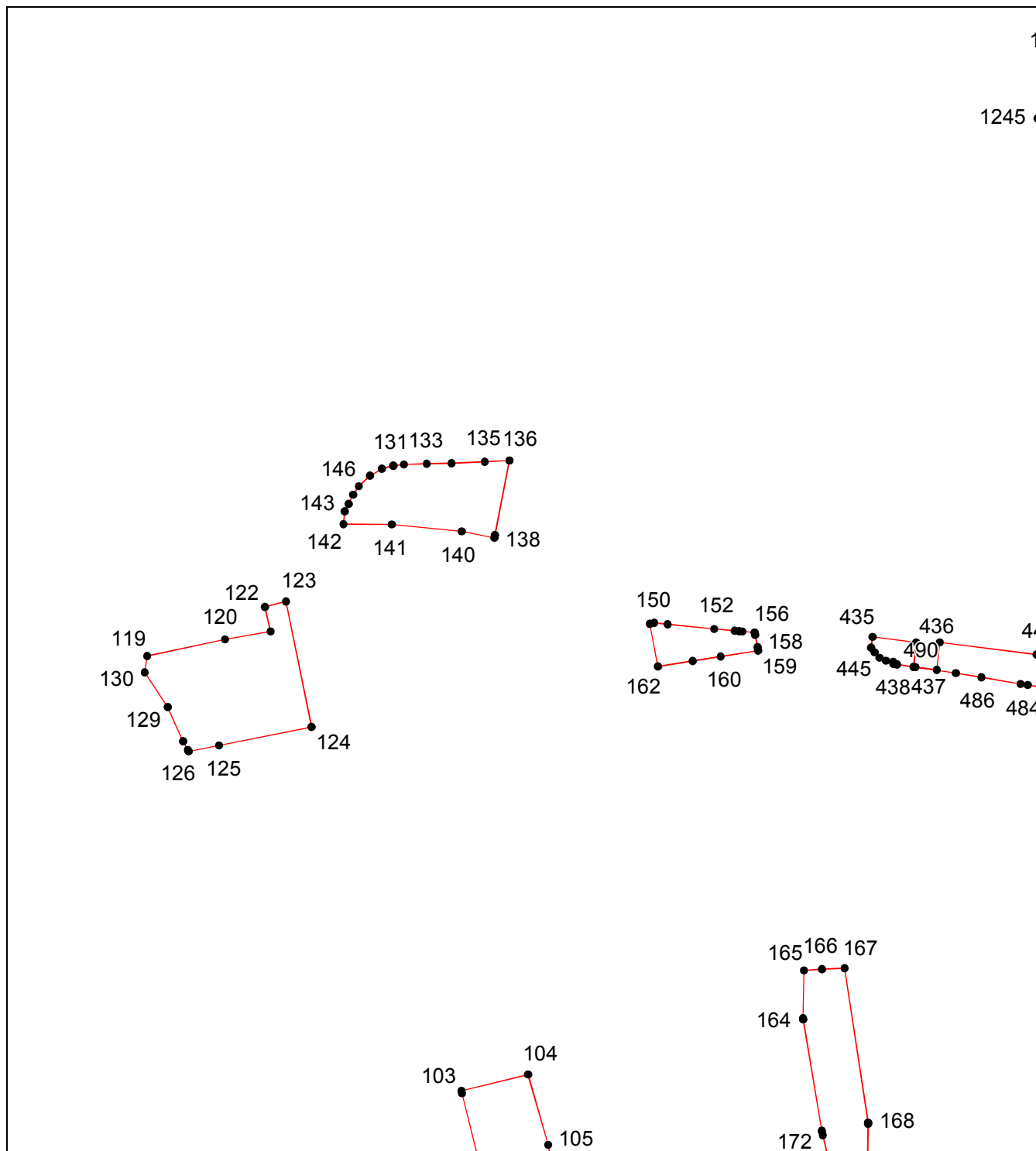
Подпись _____ Дата «__» _____ г.

Место для оттиска печати (при наличии) лица, составившего описание местоположения границ объекта

ОПИСАНИЕ МЕСТОПОЛОЖЕНИЯ ГРАНИЦ
Территориальная зона ОД. Многофункциональная общественно-деловая зона
(наименование объекта, местоположение границ которого описано (далее – объект))

План границ объекта

Выносной лист №9



Масштаб 1:8000

Используемые условные знаки и обозначения приведены на отдельной странице в конце раздела.


Подпись _____ Дата «__» _____ г.

Место для оттиска печати (при наличии) лица, составившего описание местоположения границ объекта

ОПИСАНИЕ МЕСТОПОЛОЖЕНИЯ ГРАНИЦ
Территориальная зона ОД. Многофункциональная общественно-деловая зона
(наименование объекта, местоположение границ которого описано (далее – объект))

План границ объекта

Выносной лист №10



Масштаб 1:8000

Используемые условные знаки и обозначения приведены на отдельной странице в конце раздела.

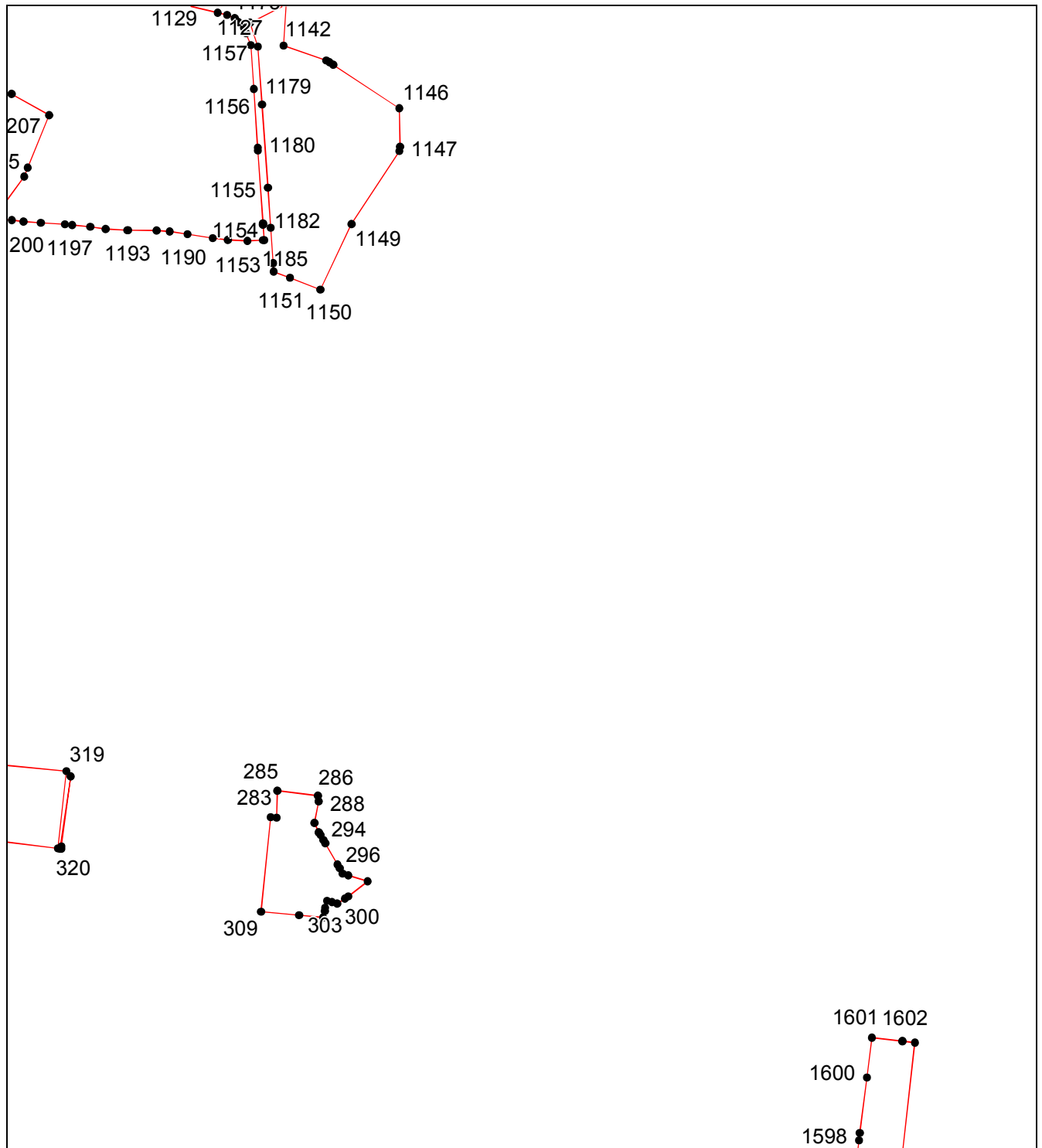
Подпись _____ Дата «__» _____ г.

Место для оттиска печати (при наличии) лица, составившего описание местоположения границ объекта

ОПИСАНИЕ МЕСТОПОЛОЖЕНИЯ ГРАНИЦ
Территориальная зона ОД. Многофункциональная общественно-деловая зона
(наименование объекта, местоположение границ которого описано (далее – объект))

План границ объекта

Выносной лист №11



Масштаб 1:8000

Используемые условные знаки и обозначения приведены на отдельной странице в конце раздела.

Подпись _____ Дата «__» _____ г.

Место для отрисовки печати (при наличии) лица, составившего описание местоположения границ объекта

ОПИСАНИЕ МЕСТОПОЛОЖЕНИЯ ГРАНИЦ
Территориальная зона ОД. Многофункциональная общественно-деловая зона
(наименование объекта, местоположение границ которого описано (далее – объект))

План границ объекта

Выносной лист №12

6



Масштаб 1:8000

Используемые условные знаки и обозначения приведены на отдельной странице в конце раздела.

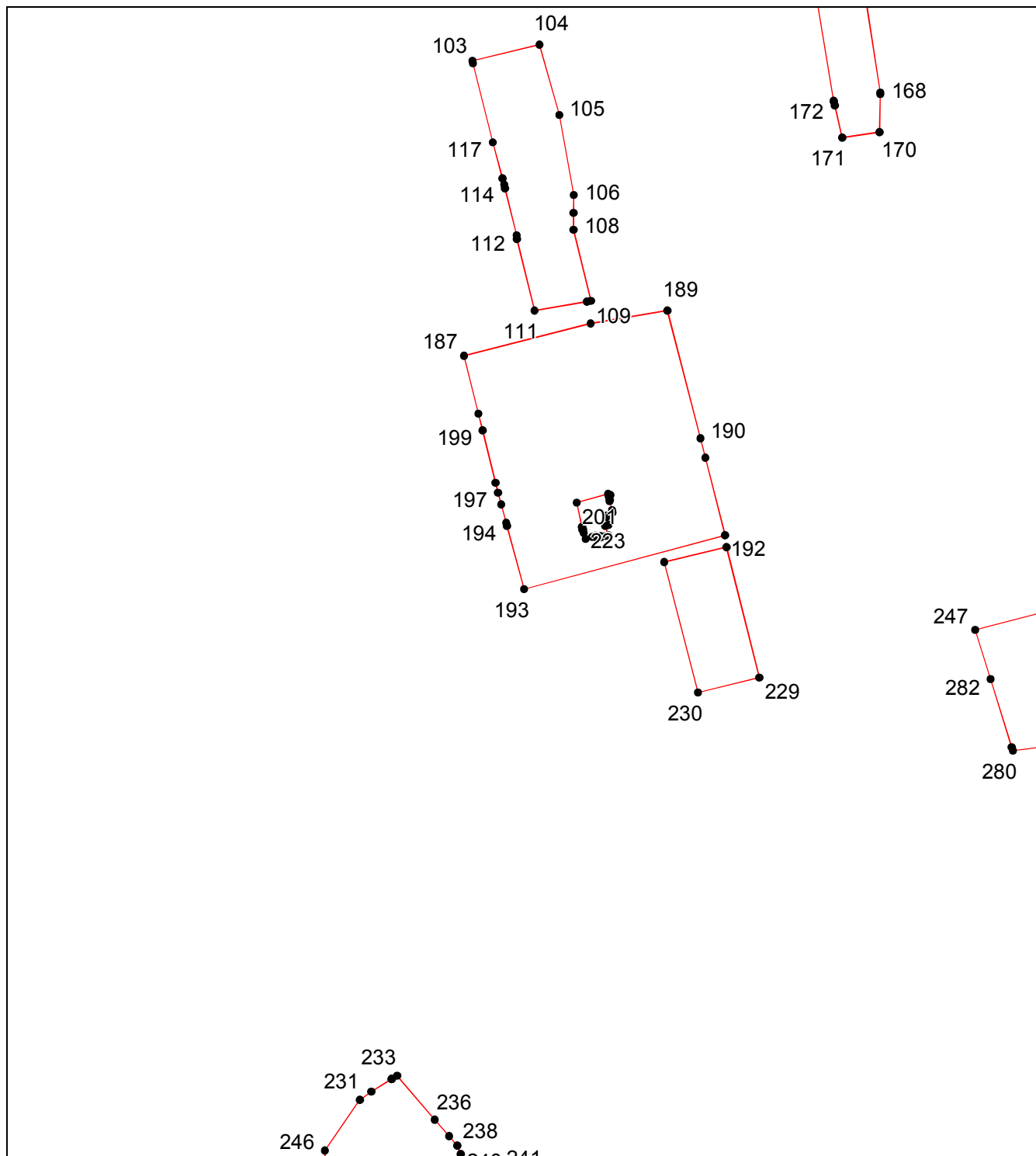
Подпись _____ Дата «__» _____ г.

Место для оттиска печати (при наличии) лица, составившего описание местоположения границ объекта

ОПИСАНИЕ МЕСТОПОЛОЖЕНИЯ ГРАНИЦ
Территориальная зона ОД. Многофункциональная общественно-деловая зона
(наименование объекта, местоположение границ которого описано (далее – объект))

План границ объекта

Выносной лист №13



Масштаб 1:8000

Используемые условные знаки и обозначения приведены на отдельной странице в конце раздела.

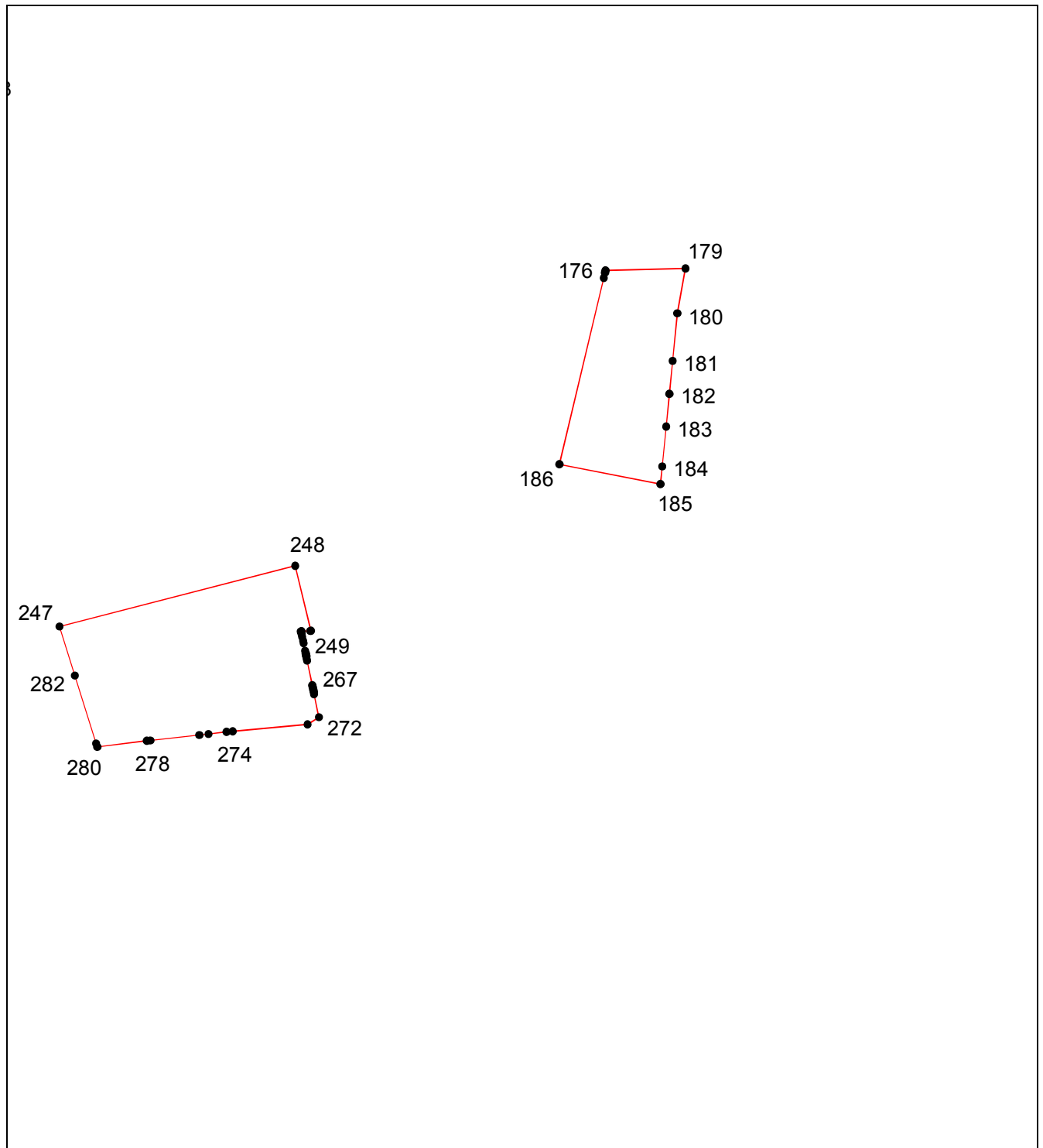
Подпись _____ Дата «__» _____ г.

Место для оттиска печати (при наличии) лица, составившего описание местоположения границ объекта

ОПИСАНИЕ МЕСТОПОЛОЖЕНИЯ ГРАНИЦ
Территориальная зона ОД. Многофункциональная общественно-деловая зона
(наименование объекта, местоположение границ которого описано (далее – объект))

План границ объекта

Выносной лист №14



Масштаб 1:8000

Используемые условные знаки и обозначения приведены на отдельной странице в конце раздела.


Подпись _____ Дата «__» _____ г.

Место для оттиска печати (при наличии) лица, составившего описание местоположения границ объекта

ОПИСАНИЕ МЕСТОПОЛОЖЕНИЯ ГРАНИЦ
Территориальная зона ОД. Многофункциональная общественно-деловая зона
(наименование объекта, местоположение границ которого описано (далее – объект))

План границ объекта

Выносной лист №15



Масштаб 1:8000

Используемые условные знаки и обозначения приведены на отдельной странице в конце раздела.

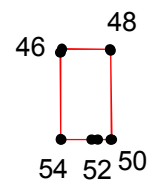
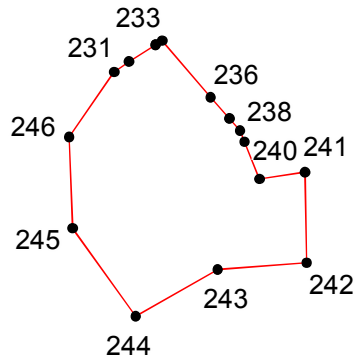
Подпись _____ Дата «__» _____ г.

Место для оттиска печати (при наличии) лица, составившего описание местоположения границ объекта

ОПИСАНИЕ МЕСТОПОЛОЖЕНИЯ ГРАНИЦ
Территориальная зона ОД. Многофункциональная общественно-деловая зона
(наименование объекта, местоположение границ которого описано (далее – объект))

План границ объекта

Выносной лист №16



Масштаб 1:8000

Используемые условные знаки и обозначения приведены на отдельной странице в конце раздела.

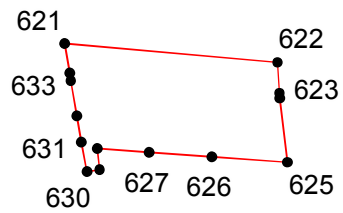
Подпись _____ Дата «__» _____ г.

Место для оттиска печати (при наличии) лица, составившего описание местоположения границ объекта

ОПИСАНИЕ МЕСТОПОЛОЖЕНИЯ ГРАНИЦ
Территориальная зона ОД. Многофункциональная общественно-деловая зона
(наименование объекта, местоположение границ которого описано (далее – объект))

План границ объекта

Выносной лист №17



Масштаб 1:8000

Используемые условные знаки и обозначения приведены на отдельной странице в конце раздела.






Подпись _____ Дата «__» _____ г.

Место для оттиска печати (при наличии) лица, составившего описание местоположения границ объекта

ОПИСАНИЕ МЕСТОПОЛОЖЕНИЯ ГРАНИЦ
Территориальная зона ОД. Многофункциональная общественно-деловая зона
(наименование объекта, местоположение границ которого описано (далее – объект))

План границ объекта

Используемые условные знаки и обозначения:

-  – граница объекта,
-  – установленная граница муниципального образования,
-  – установленная граница населенного пункта,
-  – граница земельного участка,
-  – характерная точка объекта.

ОПИСАНИЕ МЕСТОПОЛОЖЕНИЯ ГРАНИЦ**Территориальная зона ОС. Зона специализированной общественной застройки**

(наименование объекта, местоположение границ которого описано (далее -объект))

Сведения об объекте

№ п/п	Характеристики объекта	Описание характеристик
1	2	3
1	Местоположение объекта	Ставропольский край, г. Невинномысск
2	Площадь объекта ± величина погрешности определения площади (P ± ΔP)	313022±196 кв.м
3	Иные характеристики объекта	—

ОПИСАНИЕ МЕСТОПОЛОЖЕНИЯ ГРАНИЦ

Территориальная зона ОС. Зона специализированной общественной застройки

(наименование объекта, местоположение границ которого описано (далее – объект))

Сведения о местоположении границ объекта**1. Система координат МСК-26 от СК-95, зона 1****2. Сведения о характерных точках границ объекта**

Обозначение характерных точек границ	Координаты, м		Метод определения координат характерной точки	Средняя квадратическая погрешность положения характерной точки (M _t), м	Описание обозначения точки на местности (при наличии)
	X	Y			
1	2	3	4	5	6
1	426766,56	1315705,68	Геодезический метод	0,10	—
2	426765,41	1315707,35	Геодезический метод	0,10	—
3	426936,90	1315827,36	Геодезический метод	0,10	—
4	426921,04	1315858,98	Геодезический метод	0,10	—
5	426707,25	1315861,64	Геодезический метод	0,10	—
6	426697,87	1315861,69	Геодезический метод	0,10	—
7	426596,93	1315890,18	Геодезический метод	0,10	—
8	426566,88	1315792,91	Геодезический метод	0,10	—
9	426560,11	1315770,79	Геодезический метод	0,10	—
10	426553,27	1315749,43	Геодезический метод	0,10	—
11	426552,45	1315746,29	Геодезический метод	0,10	—
12	426552,39	1315739,98	Геодезический метод	0,10	—
13	426552,96	1315736,86	Геодезический метод	0,10	—
14	426554,21	1315736,77	Геодезический метод	0,10	—
15	426560,59	1315738,09	Геодезический метод	0,10	—
16	426562,05	1315735,43	Геодезический метод	0,10	—
17	426565,40	1315730,01	Геодезический метод	0,10	—
18	426586,00	1315702,92	Геодезический метод	0,10	—
19	426601,00	1315715,60	Геодезический метод	0,10	—
20	426647,00	1315702,00	Геодезический метод	0,10	—
21	426659,92	1315697,78	Геодезический метод	0,10	—
22	426674,08	1315685,34	Геодезический метод	0,10	—
23	426679,62	1315679,99	Геодезический метод	0,10	—
24	426698,94	1315661,32	Геодезический метод	0,10	—
25	426744,12	1315692,68	Геодезический метод	0,10	—
26	426746,04	1315695,33	Геодезический метод	0,10	—
27	426747,12	1315697,56	Геодезический метод	0,10	—
28	426749,84	1315701,01	Геодезический метод	0,10	—
29	426757,72	1315706,89	Геодезический метод	0,10	—
30	426761,17	1315701,82	Геодезический метод	0,10	—
1	426766,56	1315705,68	Геодезический метод	0,10	—
31	433734,38	1313884,33	Геодезический метод	0,10	—
32	433644,60	1314018,56	Геодезический метод	0,10	—
33	433634,36	1314034,18	Геодезический метод	0,10	—
34	433629,45	1314040,86	Геодезический метод	0,10	—
35	433616,81	1314060,08	Геодезический метод	0,10	—
36	433522,83	1313995,10	Геодезический метод	0,10	—
37	433558,54	1313946,44	Геодезический метод	0,10	—

ОПИСАНИЕ МЕСТОПОЛОЖЕНИЯ ГРАНИЦ
Территориальная зона ОС. Зона специализированной общественной застройки
(наименование объекта, местоположение границ которого описано (далее – объект))

Сведения о местоположении границ объекта

1	2	3	4	5	6
38	433647,96	1313824,58	Геодезический метод	0,10	—
31	433734,38	1313884,33	Геодезический метод	0,10	—
39	432356,45	1314495,76	Геодезический метод	0,10	—
40	432427,49	1314672,64	Геодезический метод	0,10	—
41	432438,00	1314697,45	Геодезический метод	0,10	—
42	432438,03	1314697,52	Геодезический метод	0,10	—
43	432432,84	1314699,76	Геодезический метод	0,10	—
44	432277,26	1314763,71	Геодезический метод	0,10	—
45	432131,01	1314407,08	Геодезический метод	0,10	—
46	432157,19	1314388,83	Геодезический метод	0,10	—
47	432202,72	1314359,22	Геодезический метод	0,10	—
48	432219,93	1314343,38	Геодезический метод	0,10	—
49	432224,82	1314339,16	Геодезический метод	0,10	—
50	432232,90	1314332,86	Геодезический метод	0,10	—
51	432263,55	1314301,72	Геодезический метод	0,10	—
52	432266,19	1314299,24	Геодезический метод	0,10	—
53	432268,54	1314298,17	Геодезический метод	0,10	—
54	432274,20	1314298,39	Геодезический метод	0,10	—
55	432277,21	1314299,44	Геодезический метод	0,10	—
56	432279,04	1314300,91	Геодезический метод	0,10	—
57	432304,71	1314363,55	Геодезический метод	0,10	—
58	432302,82	1314364,08	Геодезический метод	0,10	—
39	432356,45	1314495,76	Геодезический метод	0,10	—
59	427920,49	1314366,04	Геодезический метод	0,10	—
60	427920,58	1314366,04	Геодезический метод	0,10	—
61	427920,70	1314369,20	Геодезический метод	0,10	—
62	427920,61	1314369,79	Геодезический метод	0,10	—
63	427918,99	1314390,68	Геодезический метод	0,10	—
64	427917,21	1314420,67	Геодезический метод	0,10	—
65	427848,84	1314408,24	Геодезический метод	0,10	—
66	427793,67	1314411,24	Геодезический метод	0,10	—
67	427793,20	1314383,42	Геодезический метод	0,10	—
68	427792,63	1314376,59	Геодезический метод	0,10	—
69	427793,38	1314363,22	Геодезический метод	0,10	—
70	427793,52	1314359,71	Геодезический метод	0,10	—
71	427808,48	1314360,32	Геодезический метод	0,10	—
72	427830,63	1314361,45	Геодезический метод	0,10	—
73	427865,34	1314363,22	Геодезический метод	0,10	—
59	427920,49	1314366,04	Геодезический метод	0,10	—
74	428959,89	1313500,73	Геодезический метод	0,10	—
75	429044,73	1313535,13	Геодезический метод	0,10	—
76	429233,30	1313612,34	Геодезический метод	0,10	—
77	429185,40	1313639,00	Геодезический метод	0,10	—
78	429137,33	1313667,22	Геодезический метод	0,10	—
79	429074,36	1313711,59	Геодезический метод	0,10	—
80	429052,96	1313729,05	Геодезический метод	0,10	—

ОПИСАНИЕ МЕСТОПОЛОЖЕНИЯ ГРАНИЦ
Территориальная зона ОС. Зона специализированной общественной застройки
(наименование объекта, местоположение границ которого описано (далее – объект))

Сведения о местоположении границ объекта

1	2	3	4	5	6
81	429037,78	1313688,46	Геодезический метод	0,10	—
82	428982,59	1313692,98	Геодезический метод	0,10	—
83	428918,82	1313712,96	Геодезический метод	0,10	—
84	428776,29	1313747,92	Геодезический метод	0,10	—
85	428562,50	1313583,35	Геодезический метод	0,10	—
86	428645,60	1313507,02	Геодезический метод	0,10	—
87	428763,44	1313401,45	Геодезический метод	0,10	—
88	428784,95	1313425,46	Геодезический метод	0,10	—
89	428813,27	1313386,92	Геодезический метод	0,10	—
90	428808,64	1313385,41	Геодезический метод	0,10	—
91	428810,84	1313381,68	Геодезический метод	0,10	—
92	428833,44	1313388,14	Геодезический метод	0,10	—
93	428836,85	1313388,95	Геодезический метод	0,10	—
94	428837,04	1313389,00	Геодезический метод	0,10	—
95	428837,55	1313389,12	Геодезический метод	0,10	—
96	428837,94	1313387,31	Геодезический метод	0,10	—
97	428870,37	1313397,41	Геодезический метод	0,10	—
98	428868,88	1313402,23	Геодезический метод	0,10	—
99	428872,48	1313403,31	Геодезический метод	0,10	—
100	428873,29	1313401,40	Геодезический метод	0,10	—
101	428876,49	1313402,49	Геодезический метод	0,10	—
102	428877,81	1313399,20	Геодезический метод	0,10	—
103	428880,22	1313400,26	Геодезический метод	0,10	—
104	428879,90	1313401,52	Геодезический метод	0,10	—
105	428878,20	1313407,29	Геодезический метод	0,10	—
106	428879,21	1313407,59	Геодезический метод	0,10	—
107	428874,25	1313424,91	Геодезический метод	0,10	—
108	428876,66	1313425,60	Геодезический метод	0,10	—
109	428875,67	1313429,10	Геодезический метод	0,10	—
110	428872,35	1313428,11	Геодезический метод	0,10	—
111	428870,58	1313434,31	Геодезический метод	0,10	—
112	428867,48	1313433,62	Геодезический метод	0,10	—
113	428866,38	1313437,13	Геодезический метод	0,10	—
114	428869,30	1313438,18	Геодезический метод	0,10	—
115	428866,02	1313449,83	Геодезический метод	0,10	—
116	428864,23	1313449,43	Геодезический метод	0,10	—
117	428862,94	1313453,53	Геодезический метод	0,10	—
118	428850,23	1313483,38	Геодезический метод	0,10	—
119	428851,04	1313483,77	Геодезический метод	0,10	—
120	428848,86	1313488,57	Геодезический метод	0,10	—
121	428877,65	1313497,67	Геодезический метод	0,10	—
122	428883,86	1313482,36	Геодезический метод	0,10	—
123	428956,41	1313509,30	Геодезический метод	0,10	—
74	428959,89	1313500,73	Геодезический метод	0,10	—
124	429125,56	1313320,84	Геодезический метод	0,10	—
125	429128,71	1313322,23	Геодезический метод	0,10	—
126	429076,25	1313455,24	Геодезический метод	0,10	—
127	429068,53	1313452,20	Геодезический метод	0,10	—

ОПИСАНИЕ МЕСТОПОЛОЖЕНИЯ ГРАНИЦ
Территориальная зона ОС. Зона специализированной общественной застройки
(наименование объекта, местоположение границ которого описано (далее – объект))

Сведения о местоположении границ объекта

1	2	3	4	5	6
128	429068,20	1313452,07	Геодезический метод	0,10	—
129	429068,13	1313452,24	Геодезический метод	0,10	—
130	428976,90	1313416,55	Геодезический метод	0,10	—
131	428971,38	1313414,18	Геодезический метод	0,10	—
132	428971,58	1313413,68	Геодезический метод	0,10	—
133	428967,12	1313411,91	Геодезический метод	0,10	—
134	428967,40	1313411,25	Геодезический метод	0,10	—
135	428951,70	1313404,55	Геодезический метод	0,10	—
136	429003,70	1313282,70	Геодезический метод	0,10	—
137	429008,22	1313272,09	Геодезический метод	0,10	—
138	429009,41	1313269,19	Геодезический метод	0,10	—
139	429019,39	1313273,63	Геодезический метод	0,10	—
124	429125,56	1313320,84	Геодезический метод	0,10	—
140	430521,19	1314028,55	Геодезический метод	0,10	—
141	430522,98	1314030,65	Геодезический метод	0,10	—
142	430524,77	1314032,75	Геодезический метод	0,10	—
143	430544,87	1314064,54	Геодезический метод	0,10	—
144	430557,12	1314083,90	Геодезический метод	0,10	—
145	430550,39	1314095,31	Геодезический метод	0,10	—
146	430561,09	1314100,81	Геодезический метод	0,10	—
147	430572,36	1314114,86	Геодезический метод	0,10	—
148	430584,00	1314129,46	Геодезический метод	0,10	—
149	430584,01	1314131,55	Геодезический метод	0,10	—
150	430563,34	1314165,81	Геодезический метод	0,10	—
151	430549,43	1314187,79	Геодезический метод	0,10	—
152	430527,88	1314174,09	Геодезический метод	0,10	—
153	430523,39	1314148,62	Геодезический метод	0,10	—
154	430512,07	1314142,11	Геодезический метод	0,10	—
155	430355,01	1314042,10	Геодезический метод	0,10	—
156	430360,72	1314032,92	Геодезический метод	0,10	—
157	430371,07	1314016,70	Геодезический метод	0,10	—
158	430378,57	1313996,93	Геодезический метод	0,10	—
159	430378,60	1313994,60	Геодезический метод	0,10	—
160	430397,44	1313972,03	Геодезический метод	0,10	—
161	430406,42	1313967,55	Геодезический метод	0,10	—
162	430416,47	1313966,54	Геодезический метод	0,10	—
163	430420,25	1313968,01	Геодезический метод	0,10	—
164	430426,37	1313973,03	Геодезический метод	0,10	—
165	430438,22	1313986,60	Геодезический метод	0,10	—
166	430432,55	1313997,27	Геодезический метод	0,10	—
167	430457,06	1314011,73	Геодезический метод	0,10	—
168	430462,50	1314001,18	Геодезический метод	0,10	—
169	430485,24	1314008,22	Геодезический метод	0,10	—
170	430506,73	1314017,58	Геодезический метод	0,10	—
140	430521,19	1314028,55	Геодезический метод	0,10	—

ОПИСАНИЕ МЕСТОПОЛОЖЕНИЯ ГРАНИЦ

Территориальная зона ОС. Зона специализированной общественной застройки

(наименование объекта, местоположение границ которого описано (далее – объект))

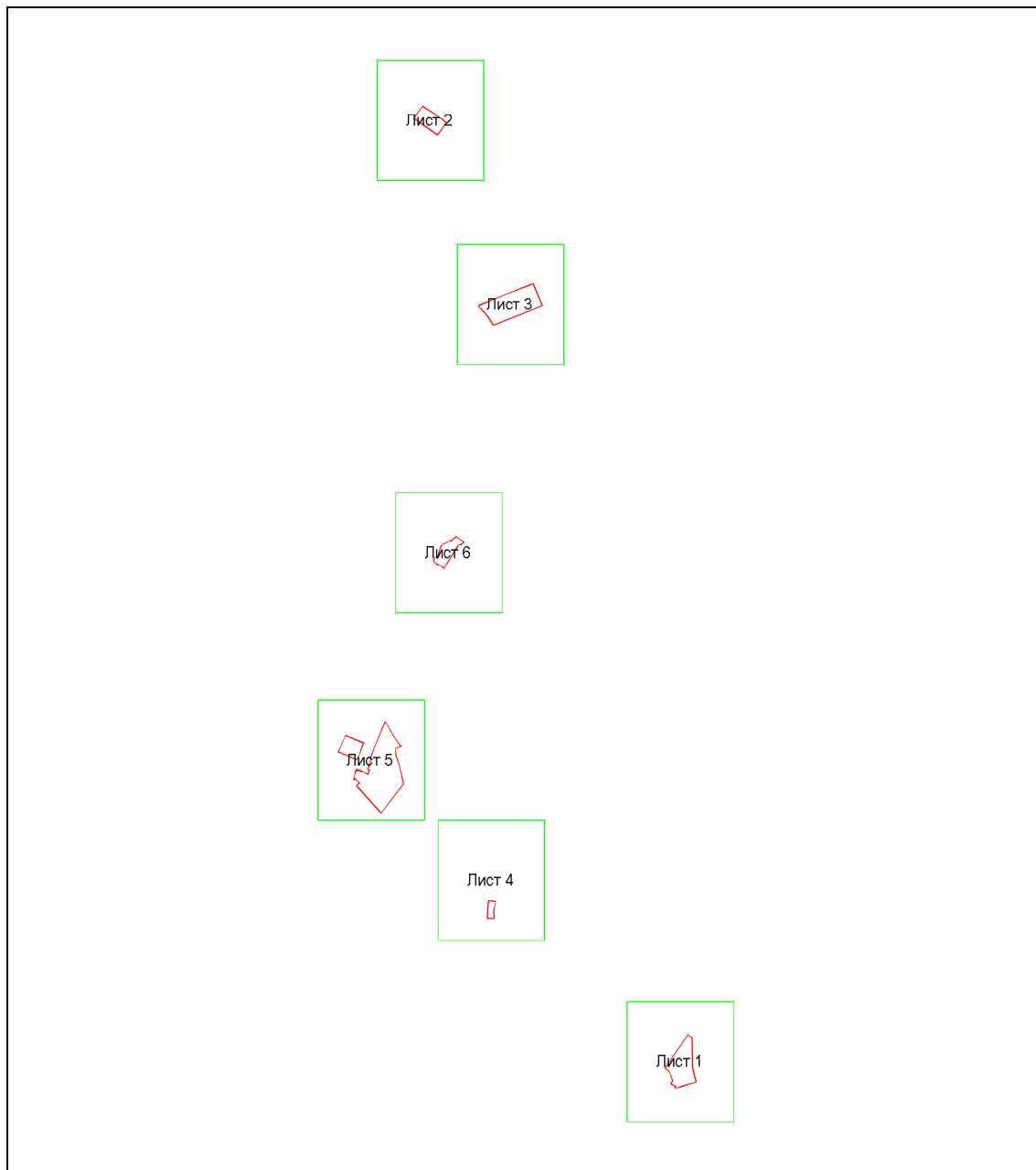
Сведения о местоположении границ объекта**3. Сведения о характерных точках части (частей) границы объекта**

Обозначение характерных точек части границы	Координаты, м		Метод определения координат характерной точки	Средняя квадратическая погрешность положения характерной точки (M _i), м	Описание обозначения точки на местности (при наличии)
	X	Y			
1	2	3	4	5	6
Часть №					

ОПИСАНИЕ МЕСТОПОЛОЖЕНИЯ ГРАНИЦ
Территориальная зона ОС. Зона специализированной общественной застройки
(наименование объекта, местоположение границ которого описано (далее – объект))

План границ объекта

Основной лист



Масштаб 1: 43109

Используемые условные знаки и обозначения:



– область выносного листа,

23

– номер выносного листа.

Остальные используемые условные знаки и обозначения приведены на отдельной странице в конце раздела.

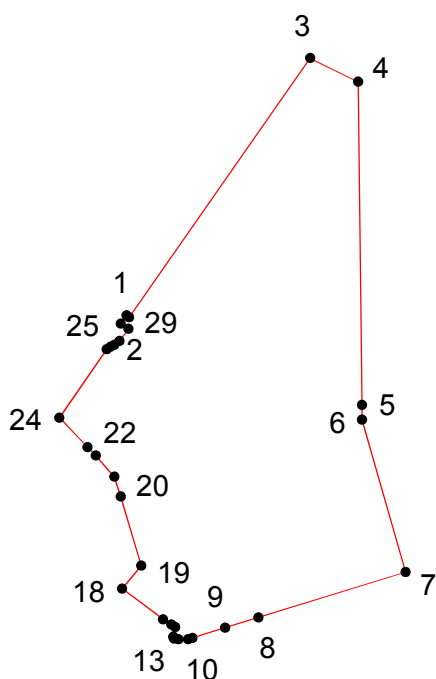
Подпись _____ Дата « ____ » _____
_____ з.

Место для оттиска печати (при наличии) лица, составившего описание местоположения границ объекта

ОПИСАНИЕ МЕСТОПОЛОЖЕНИЯ ГРАНИЦ
Территориальная зона ОС. Зона специализированной общественной застройки
(наименование объекта, местоположение границ которого описано (далее – объект))

План границ объекта

Выносной лист №1



Масштаб 1:5000

Используемые условные знаки и обозначения приведены на отдельной странице в конце раздела.

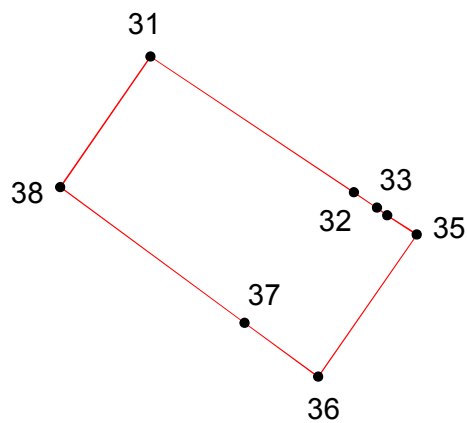
Подпись _____ Дата «__» _____ г.

Место для оттиска печати (при наличии) лица, составившего описание местоположения границ объекта

ОПИСАНИЕ МЕСТОПОЛОЖЕНИЯ ГРАНИЦ
Территориальная зона ОС. Зона специализированной общественной застройки
(наименование объекта, местоположение границ которого описано (далее – объект))

План границ объекта

Выносной лист №2



Масштаб 1:5000

Используемые условные знаки и обозначения приведены на отдельной странице в конце раздела.

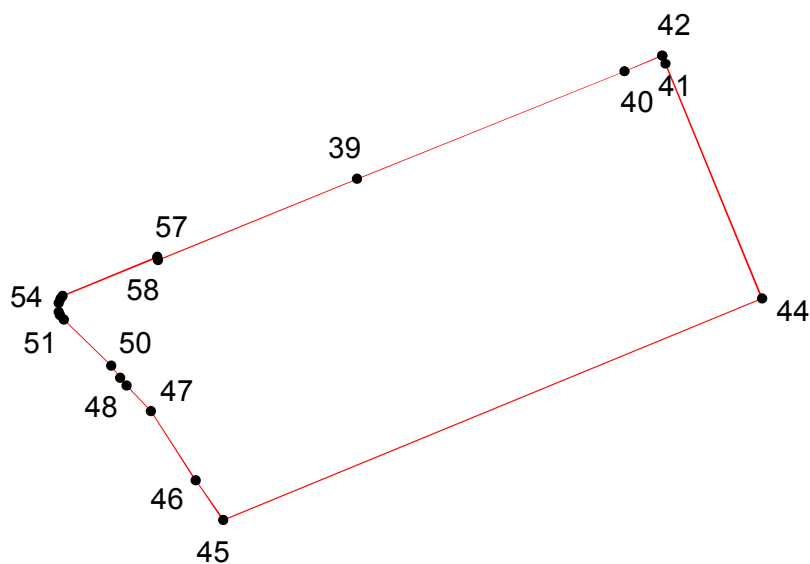
Подпись _____ Дата «__» _____ г.

Место для оттиска печати (при наличии) лица, составившего описание местоположения границ объекта

ОПИСАНИЕ МЕСТОПОЛОЖЕНИЯ ГРАНИЦ
Территориальная зона ОС. Зона специализированной общественной застройки
(наименование объекта, местоположение границ которого описано (далее – объект))

План границ объекта

Выносной лист №3



Масштаб 1:5000

Используемые условные знаки и обозначения приведены на отдельной странице в конце раздела.

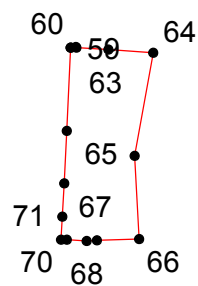
Подпись _____ Дата «__» _____ г.

Место для оттиска печати (при наличии) лица, составившего описание местоположения границ объекта

ОПИСАНИЕ МЕСТОПОЛОЖЕНИЯ ГРАНИЦ
Территориальная зона ОС. Зона специализированной общественной застройки
(наименование объекта, местоположение границ которого описано (далее – объект))

План границ объекта

Выносной лист №4



Масштаб 1:5000

Используемые условные знаки и обозначения приведены на отдельной странице в конце раздела.

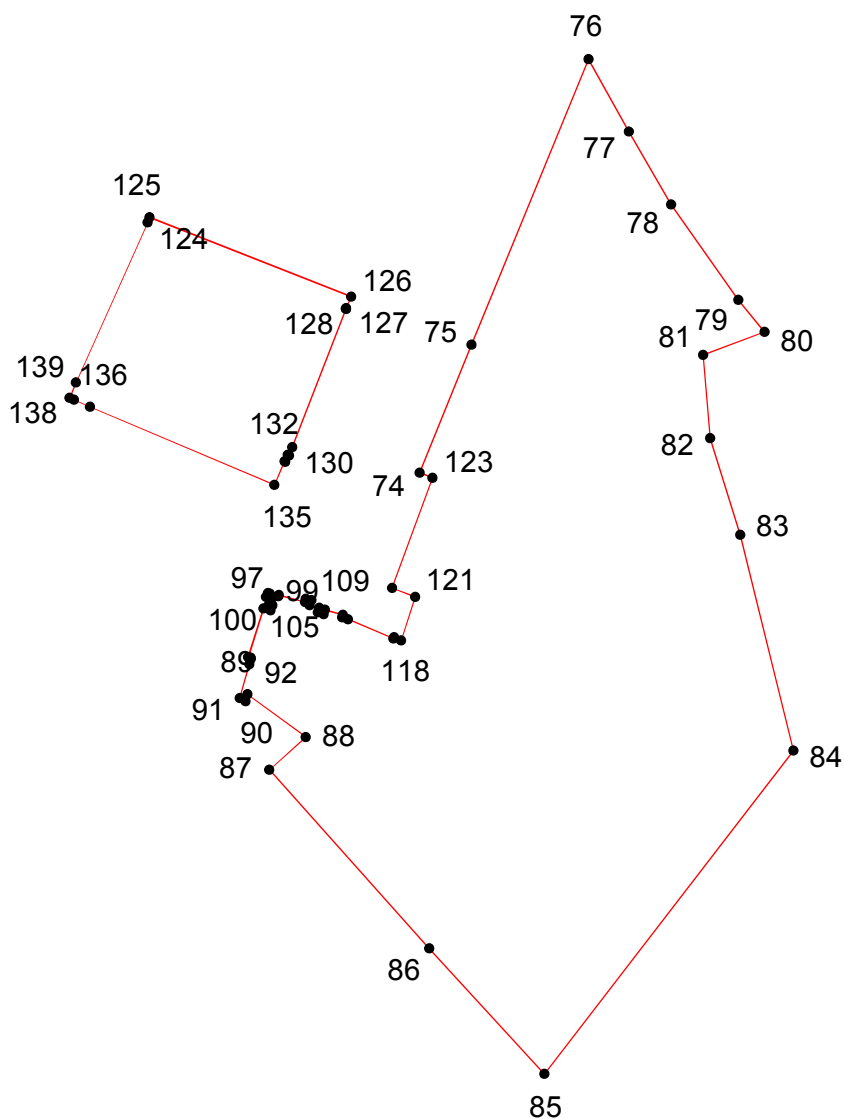
Подпись _____ Дата «__» _____ г.

Место для оттиска печати (при наличии) лица, составившего описание местоположения границ объекта

ОПИСАНИЕ МЕСТОПОЛОЖЕНИЯ ГРАНИЦ
Территориальная зона ОС. Зона специализированной общественной застройки
(наименование объекта, местоположение границ которого описано (далее – объект))

План границ объекта

Выносной лист №5



Масштаб 1:5000

Используемые условные знаки и обозначения приведены на отдельной странице в конце раздела.

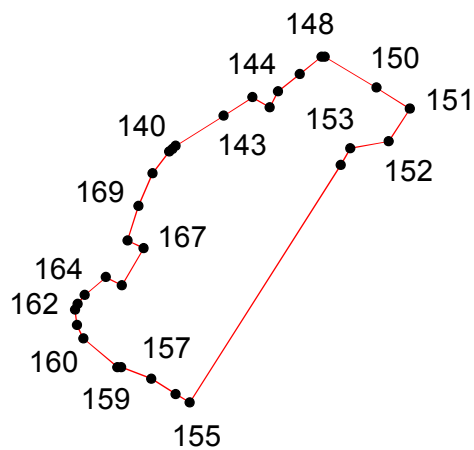
Подпись _____ Дата «__» _____ г.

Место для оттиска печати (при наличии) лица, составившего описание местоположения границ объекта

ОПИСАНИЕ МЕСТОПОЛОЖЕНИЯ ГРАНИЦ
Территориальная зона ОС. Зона специализированной общественной застройки
(наименование объекта, местоположение границ которого описано (далее – объект))

План границ объекта

Выносной лист №6



Масштаб 1:5000

Используемые условные знаки и обозначения приведены на отдельной странице в конце раздела.






Подпись _____ Дата «__» _____ г.

Место для оттиска печати (при наличии) лица, составившего описание местоположения границ объекта

ОПИСАНИЕ МЕСТОПОЛОЖЕНИЯ ГРАНИЦ
Территориальная зона ОС. Зона специализированной общественной застройки
(наименование объекта, местоположение границ которого описано (далее – объект))

План границ объекта

Используемые условные знаки и обозначения:

-  – граница объекта,
-  – установленная граница муниципального образования,
-  – установленная граница населенного пункта,
-  – граница земельного участка,
-  – характерная точка объекта.

ОПИСАНИЕ МЕСТОПОЛОЖЕНИЯ ГРАНИЦ
Территориальная зона Т. Зона транспортной инфраструктуры
(наименование объекта, местоположение границ которого описано (далее -объект))

Сведения об объекте

№ п/п	Характеристики объекта	Описание характеристик
1	2	3
1	Местоположение объекта	Ставропольский край, г. Невинномысск
2	Площадь объекта ± величина погрешности определения площади (P ± ΔP)	968749±344 кв.м
3	Иные характеристики объекта	—

ОПИСАНИЕ МЕСТОПОЛОЖЕНИЯ ГРАНИЦ
Территориальная зона Т. Зона транспортной инфраструктуры
(наименование объекта, местоположение границ которого описано (далее – объект))

Сведения о местоположении границ объекта

1. Система координат МСК-26 от СК-95, зона 1

2. Сведения о характерных точках границ объекта

Обозначение характерных точек границ	Координаты, м		Метод определения координат характерной точки	Средняя квадратическая погрешность положения характерной точки (M _t), м	Описание обозначения точки на местности (при наличии)
	X	Y			
1	2	3	4	5	6
1	431378,19	1315386,42	Геодезический метод	0,10	—
2	431374,27	1315408,23	Геодезический метод	0,10	—
3	431345,59	1315492,57	Геодезический метод	0,10	—
4	431349,02	1315536,15	Геодезический метод	0,10	—
5	431367,40	1315555,51	Геодезический метод	0,10	—
6	431366,95	1315642,06	Геодезический метод	0,10	—
7	431357,41	1315737,72	Геодезический метод	0,10	—
8	431343,50	1315808,04	Геодезический метод	0,10	—
9	431333,64	1315812,52	Геодезический метод	0,10	—
10	431321,91	1315914,95	Геодезический метод	0,10	—
11	431323,30	1315920,85	Геодезический метод	0,10	—
12	431317,34	1315949,57	Геодезический метод	0,10	—
13	431314,34	1315978,53	Геодезический метод	0,10	—
14	431309,84	1316034,29	Геодезический метод	0,10	—
15	431308,92	1316047,58	Геодезический метод	0,10	—
16	431299,52	1316047,53	Геодезический метод	0,10	—
17	431297,16	1316124,52	Геодезический метод	0,10	—
18	431310,80	1316248,49	Геодезический метод	0,10	—
19	431316,80	1316267,36	Геодезический метод	0,10	—
20	431343,54	1316304,62	Геодезический метод	0,10	—
21	431372,56	1316326,39	Геодезический метод	0,10	—
22	431399,17	1316340,90	Геодезический метод	0,10	—
23	431424,16	1316347,35	Геодезический метод	0,10	—
24	431464,49	1316368,31	Геодезический метод	0,10	—
25	431535,64	1316373,45	Геодезический метод	0,10	—
26	431638,74	1316379,57	Геодезический метод	0,10	—
27	431715,24	1316390,89	Геодезический метод	0,10	—
28	431730,56	1316407,81	Геодезический метод	0,10	—
29	431816,62	1316445,31	Геодезический метод	0,10	—
30	431861,92	1316480,08	Геодезический метод	0,10	—
31	431911,11	1316538,18	Геодезический метод	0,10	—
32	431926,07	1316566,75	Геодезический метод	0,10	—
33	431936,00	1316587,51	Геодезический метод	0,10	—
34	431944,48	1316619,14	Геодезический метод	0,10	—
35	431942,66	1316619,42	Геодезический метод	0,10	—
36	431943,89	1316629,62	Геодезический метод	0,10	—
37	431946,89	1316629,39	Геодезический метод	0,10	—
38	431956,62	1316671,38	Геодезический метод	0,10	—
39	431967,70	1316728,94	Геодезический метод	0,10	—

ОПИСАНИЕ МЕСТОПОЛОЖЕНИЯ ГРАНИЦ
Территориальная зона Т. Зона транспортной инфраструктуры
(наименование объекта, местоположение границ которого описано (далее – объект))

Сведения о местоположении границ объекта

1	2	3	4	5	6
40	431998,84	1316725,72	Геодезический метод	0,10	—
41	432006,20	1316735,59	Геодезический метод	0,10	—
42	432030,31	1316836,62	Геодезический метод	0,10	—
43	432029,62	1316872,02	Геодезический метод	0,10	—
44	432042,34	1316936,58	Геодезический метод	0,10	—
45	431967,49	1316775,64	Геодезический метод	0,10	—
46	431967,54	1316791,02	Геодезический метод	0,10	—
47	432043,54	1316969,54	Геодезический метод	0,10	—
48	432040,06	1317009,65	Геодезический метод	0,10	—
49	432001,94	1317267,71	Геодезический метод	0,10	—
50	431952,41	1317611,84	Геодезический метод	0,10	—
51	431953,03	1317618,45	Геодезический метод	0,10	—
52	431923,90	1317670,04	Геодезический метод	0,10	—
53	431840,09	1317635,76	Геодезический метод	0,10	—
54	431801,94	1317608,11	Геодезический метод	0,10	—
55	431795,49	1317560,49	Геодезический метод	0,10	—
56	431796,45	1317523,83	Геодезический метод	0,10	—
57	431802,15	1317492,21	Геодезический метод	0,10	—
58	431834,92	1317141,52	Геодезический метод	0,10	—
59	431848,09	1316939,69	Геодезический метод	0,10	—
60	431853,75	1316941,38	Геодезический метод	0,10	—
61	431862,14	1316905,06	Геодезический метод	0,10	—
62	431867,50	1316895,92	Геодезический метод	0,10	—
63	431872,56	1316815,27	Геодезический метод	0,10	—
64	431871,48	1316815,21	Геодезический метод	0,10	—
65	431871,93	1316810,67	Геодезический метод	0,10	—
66	431873,40	1316810,95	Геодезический метод	0,10	—
67	431874,00	1316807,37	Геодезический метод	0,10	—
68	431874,64	1316803,40	Геодезический метод	0,10	—
69	431873,40	1316794,74	Геодезический метод	0,10	—
70	431932,87	1316785,95	Геодезический метод	0,10	—
71	431935,94	1316735,66	Геодезический метод	0,10	—
72	431938,02	1316701,44	Геодезический метод	0,10	—
73	431935,85	1316687,68	Геодезический метод	0,10	—
74	431937,67	1316687,04	Геодезический метод	0,10	—
75	431933,93	1316675,55	Геодезический метод	0,10	—
76	431931,37	1316656,26	Геодезический метод	0,10	—
77	431930,77	1316653,87	Геодезический метод	0,10	—
78	431934,96	1316652,65	Геодезический метод	0,10	—
79	431932,22	1316640,06	Геодезический метод	0,10	—
80	431929,78	1316639,92	Геодезический метод	0,10	—
81	431928,37	1316640,32	Геодезический метод	0,10	—
82	431926,51	1316628,70	Геодезический метод	0,10	—
83	431928,42	1316628,10	Геодезический метод	0,10	—
84	431922,14	1316605,14	Геодезический метод	0,10	—
85	431920,42	1316605,67	Геодезический метод	0,10	—
86	431917,61	1316595,05	Геодезический метод	0,10	—
87	431908,93	1316577,04	Геодезический метод	0,10	—
88	431893,42	1316546,17	Геодезический метод	0,10	—

ОПИСАНИЕ МЕСТОПОЛОЖЕНИЯ ГРАНИЦ
Территориальная зона Т. Зона транспортной инфраструктуры
(наименование объекта, местоположение границ которого описано (далее – объект))

Сведения о местоположении границ объекта

1	2	3	4	5	6
89	431892,89	1316545,16	Геодезический метод	0,10	—
90	431853,29	1316503,94	Геодезический метод	0,10	—
91	431797,95	1316459,72	Геодезический метод	0,10	—
92	431734,57	1316436,81	Геодезический метод	0,10	—
93	431620,90	1316423,94	Геодезический метод	0,10	—
94	431560,17	1316421,38	Геодезический метод	0,10	—
95	431548,12	1316422,52	Геодезический метод	0,10	—
96	431511,24	1316421,53	Геодезический метод	0,10	—
97	431476,58	1316429,59	Геодезический метод	0,10	—
98	431429,81	1316449,75	Геодезический метод	0,10	—
99	431409,07	1316455,85	Геодезический метод	0,10	—
100	431392,38	1316468,62	Геодезический метод	0,10	—
101	431384,96	1316472,87	Геодезический метод	0,10	—
102	431352,51	1316789,98	Геодезический метод	0,10	—
103	431292,41	1316781,74	Геодезический метод	0,10	—
104	431280,40	1316818,55	Геодезический метод	0,10	—
105	431278,43	1316829,76	Геодезический метод	0,10	—
106	431278,29	1316829,75	Геодезический метод	0,10	—
107	431264,72	1316827,40	Геодезический метод	0,10	—
108	431263,67	1316827,88	Геодезический метод	0,10	—
109	431252,25	1316840,49	Геодезический метод	0,10	—
110	431220,96	1316838,09	Геодезический метод	0,10	—
111	431214,85	1316899,85	Геодезический метод	0,10	—
112	431231,66	1316902,10	Геодезический метод	0,10	—
113	431231,78	1316902,69	Геодезический метод	0,10	—
114	431267,39	1316909,07	Геодезический метод	0,10	—
115	431267,08	1316911,09	Геодезический метод	0,10	—
116	431285,28	1316914,35	Геодезический метод	0,10	—
117	431288,01	1316914,88	Геодезический метод	0,10	—
118	431304,14	1316917,76	Геодезический метод	0,10	—
119	431319,30	1316920,55	Геодезический метод	0,10	—
120	431334,72	1316922,98	Геодезический метод	0,10	—
121	431325,45	1316983,29	Геодезический метод	0,10	—
122	431249,95	1316969,78	Геодезический метод	0,10	—
123	431239,75	1317048,75	Геодезический метод	0,10	—
124	431312,34	1317069,22	Геодезический метод	0,10	—
125	431309,80	1317076,74	Геодезический метод	0,10	—
126	431222,73	1317051,55	Геодезический метод	0,10	—
127	431212,73	1317135,65	Геодезический метод	0,10	—
128	431233,80	1317139,61	Геодезический метод	0,10	—
129	431232,03	1317156,47	Геодезический метод	0,10	—
130	431299,09	1317168,90	Геодезический метод	0,10	—
131	431277,89	1317328,69	Геодезический метод	0,10	—
132	431275,34	1317376,84	Геодезический метод	0,10	—
133	431265,58	1317402,12	Геодезический метод	0,10	—
134	431263,02	1317418,60	Геодезический метод	0,10	—
135	431263,18	1317428,69	Геодезический метод	0,10	—
136	431257,14	1317457,05	Геодезический метод	0,10	—
137	431251,16	1317476,42	Геодезический метод	0,10	—

ОПИСАНИЕ МЕСТОПОЛОЖЕНИЯ ГРАНИЦ
Территориальная зона Т. Зона транспортной инфраструктуры
(наименование объекта, местоположение границ которого описано (далее – объект))

Сведения о местоположении границ объекта

1	2	3	4	5	6
138	431249,20	1317482,51	Геодезический метод	0,10	—
139	431241,37	1317480,05	Геодезический метод	0,10	—
140	431235,57	1317498,84	Геодезический метод	0,10	—
141	431243,90	1317501,63	Геодезический метод	0,10	—
142	431242,41	1317506,33	Геодезический метод	0,10	—
143	431243,31	1317506,54	Геодезический метод	0,10	—
144	431241,42	1317511,33	Геодезический метод	0,10	—
145	431232,35	1317509,44	Геодезический метод	0,10	—
146	431222,83	1317540,69	Геодезический метод	0,10	—
147	431235,27	1317541,04	Геодезический метод	0,10	—
148	431233,84	1317552,39	Геодезический метод	0,10	—
149	431228,07	1317551,99	Геодезический метод	0,10	—
150	431225,96	1317561,51	Геодезический метод	0,10	—
151	431227,44	1317563,58	Геодезический метод	0,10	—
152	431233,88	1317565,06	Геодезический метод	0,10	—
153	431233,91	1317570,56	Геодезический метод	0,10	—
154	431233,11	1317570,76	Геодезический метод	0,10	—
155	431232,22	1317575,56	Геодезический метод	0,10	—
156	431220,72	1317575,55	Геодезический метод	0,10	—
157	431217,33	1317632,36	Геодезический метод	0,10	—
158	431224,71	1317633,38	Геодезический метод	0,10	—
159	431221,66	1317647,09	Геодезический метод	0,10	—
160	431216,51	1317646,00	Геодезический метод	0,10	—
161	431213,42	1317697,74	Геодезический метод	0,10	—
162	431220,02	1317697,79	Геодезический метод	0,10	—
163	431218,85	1317710,50	Геодезический метод	0,10	—
164	431219,17	1317730,84	Геодезический метод	0,10	—
165	431216,96	1317749,96	Геодезический метод	0,10	—
166	431210,12	1317789,34	Геодезический метод	0,10	—
167	431205,21	1317812,43	Геодезический метод	0,10	—
168	431194,09	1317831,60	Геодезический метод	0,10	—
169	431193,80	1317856,62	Геодезический метод	0,10	—
170	431187,82	1317888,20	Геодезический метод	0,10	—
171	431211,71	1317953,98	Геодезический метод	0,10	—
172	431230,10	1317961,05	Геодезический метод	0,10	—
173	431283,96	1317942,39	Геодезический метод	0,10	—
174	431266,50	1317977,53	Геодезический метод	0,10	—
175	431246,21	1318062,64	Геодезический метод	0,10	—
176	431332,75	1318089,26	Геодезический метод	0,10	—
177	431176,22	1318601,14	Геодезический метод	0,10	—
178	431092,09	1318584,59	Геодезический метод	0,10	—
179	431031,14	1318828,38	Геодезический метод	0,10	—
180	430980,07	1318842,39	Геодезический метод	0,10	—
181	430935,00	1318839,60	Геодезический метод	0,10	—
182	430932,54	1318871,11	Геодезический метод	0,10	—
183	431022,34	1318863,58	Геодезический метод	0,10	—
184	431013,72	1318992,28	Геодезический метод	0,10	—
185	430988,54	1319343,88	Геодезический метод	0,10	—
186	431009,62	1319352,57	Геодезический метод	0,10	—

ОПИСАНИЕ МЕСТОПОЛОЖЕНИЯ ГРАНИЦ
Территориальная зона Т. Зона транспортной инфраструктуры
(наименование объекта, местоположение границ которого описано (далее – объект))

Сведения о местоположении границ объекта

1	2	3	4	5	6
187	431005,80	1319406,99	Геодезический метод	0,10	—
188	430993,03	1319393,43	Геодезический метод	0,10	—
189	430985,63	1319378,29	Геодезический метод	0,10	—
190	430980,52	1319385,78	Геодезический метод	0,10	—
191	430979,38	1319419,60	Геодезический метод	0,10	—
192	430960,92	1319419,20	Геодезический метод	0,10	—
193	430960,16	1319455,17	Геодезический метод	0,10	—
194	430969,34	1319467,11	Геодезический метод	0,10	—
195	430981,46	1319504,42	Геодезический метод	0,10	—
196	430978,82	1319570,41	Геодезический метод	0,10	—
197	430974,27	1319574,85	Геодезический метод	0,10	—
198	430974,48	1319701,11	Геодезический метод	0,10	—
199	430967,41	1319700,86	Геодезический метод	0,10	—
200	430967,16	1319707,93	Геодезический метод	0,10	—
201	430974,23	1319708,19	Геодезический метод	0,10	—
202	430971,48	1319795,61	Геодезический метод	0,10	—
203	430966,43	1319989,79	Геодезический метод	0,10	—
204	430961,20	1319990,44	Геодезический метод	0,10	—
205	430949,48	1319992,73	Геодезический метод	0,10	—
206	430946,94	1319903,73	Геодезический метод	0,10	—
207	430759,40	1319915,33	Геодезический метод	0,10	—
208	430759,69	1319924,95	Геодезический метод	0,10	—
209	430748,21	1319929,16	Геодезический метод	0,10	—
210	430734,13	1319926,27	Геодезический метод	0,10	—
211	430699,01	1319719,04	Геодезический метод	0,10	—
212	430712,31	1319585,71	Геодезический метод	0,10	—
213	430725,05	1319479,19	Геодезический метод	0,10	—
214	430755,05	1319191,52	Геодезический метод	0,10	—
215	430759,34	1319119,32	Геодезический метод	0,10	—
216	430759,28	1319106,20	Геодезический метод	0,10	—
217	430789,66	1318867,27	Геодезический метод	0,10	—
218	430876,87	1318875,31	Геодезический метод	0,10	—
219	430884,41	1318825,47	Геодезический метод	0,10	—
220	430796,11	1318816,59	Геодезический метод	0,10	—
221	430800,12	1318786,76	Геодезический метод	0,10	—
222	430853,59	1318794,28	Геодезический метод	0,10	—
223	430866,15	1318680,34	Геодезический метод	0,10	—
224	430891,99	1318683,16	Геодезический метод	0,10	—
225	430894,73	1318648,77	Геодезический метод	0,10	—
226	430869,88	1318646,06	Геодезический метод	0,10	—
227	430883,65	1318527,82	Геодезический метод	0,10	—
228	430901,04	1318496,84	Геодезический метод	0,10	—
229	430932,17	1318494,82	Геодезический метод	0,10	—
230	430952,43	1318365,45	Геодезический метод	0,10	—
231	430952,74	1318357,09	Геодезический метод	0,10	—
232	430941,47	1318356,65	Геодезический метод	0,10	—
233	430949,92	1318293,25	Геодезический метод	0,10	—
234	430953,19	1318267,28	Геодезический метод	0,10	—
235	430958,34	1318241,82	Геодезический метод	0,10	—

ОПИСАНИЕ МЕСТОПОЛОЖЕНИЯ ГРАНИЦ
Территориальная зона Т. Зона транспортной инфраструктуры
(наименование объекта, местоположение границ которого описано (далее – объект))

Сведения о местоположении границ объекта

1	2	3	4	5	6
236	430975,86	1318193,34	Геодезический метод	0,10	—
237	430988,27	1318138,49	Геодезический метод	0,10	—
238	430986,15	1318137,88	Геодезический метод	0,10	—
239	430984,60	1318137,45	Геодезический метод	0,10	—
240	430982,48	1318136,85	Геодезический метод	0,10	—
241	430970,07	1318191,71	Геодезический метод	0,10	—
242	430952,53	1318240,14	Геодезический метод	0,10	—
243	430953,00	1318233,93	Геодезический метод	0,10	—
244	430963,73	1318199,54	Геодезический метод	0,10	—
245	430984,78	1318038,77	Геодезический метод	0,10	—
246	430992,52	1318037,95	Геодезический метод	0,10	—
247	430999,49	1317982,35	Геодезический метод	0,10	—
248	430962,46	1317981,18	Геодезический метод	0,10	—
249	430971,68	1317880,05	Геодезический метод	0,10	—
250	430971,05	1317874,63	Геодезический метод	0,10	—
251	430941,64	1317871,60	Геодезический метод	0,10	—
252	430941,23	1317875,16	Геодезический метод	0,10	—
253	430932,13	1317874,34	Геодезический метод	0,10	—
254	430932,55	1317870,80	Геодезический метод	0,10	—
255	430909,03	1317867,88	Геодезический метод	0,10	—
256	430912,13	1317842,75	Геодезический метод	0,10	—
257	430927,36	1317844,66	Геодезический метод	0,10	—
258	430932,56	1317845,09	Геодезический метод	0,10	—
259	430931,44	1317859,90	Геодезический метод	0,10	—
260	430946,96	1317862,97	Геодезический метод	0,10	—
261	430972,52	1317864,40	Геодезический метод	0,10	—
262	430980,20	1317855,37	Геодезический метод	0,10	—
263	430988,78	1317777,39	Геодезический метод	0,10	—
264	430970,82	1317777,84	Геодезический метод	0,10	—
265	430970,93	1317762,56	Геодезический метод	0,10	—
266	430936,88	1317757,89	Геодезический метод	0,10	—
267	430934,05	1317757,92	Геодезический метод	0,10	—
268	430894,18	1317752,27	Геодезический метод	0,10	—
269	430899,84	1317705,48	Геодезический метод	0,10	—
270	430901,89	1317694,39	Геодезический метод	0,10	—
271	431006,78	1317708,76	Геодезический метод	0,10	—
272	431006,19	1317714,81	Геодезический метод	0,10	—
273	431010,25	1317715,27	Геодезический метод	0,10	—
274	431011,01	1317709,34	Геодезический метод	0,10	—
275	431033,63	1317712,44	Геодезический метод	0,10	—
276	431035,17	1317701,94	Геодезический метод	0,10	—
277	430888,58	1317680,04	Геодезический метод	0,10	—
278	430890,36	1317661,73	Геодезический метод	0,10	—
279	430896,58	1317659,51	Геодезический метод	0,10	—
280	430897,30	1317657,68	Геодезический метод	0,10	—
281	430909,75	1317656,90	Геодезический метод	0,10	—
282	430909,73	1317650,68	Геодезический метод	0,10	—
283	430921,82	1317650,64	Геодезический метод	0,10	—
284	430918,62	1317681,79	Геодезический метод	0,10	—

ОПИСАНИЕ МЕСТОПОЛОЖЕНИЯ ГРАНИЦ
Территориальная зона Т. Зона транспортной инфраструктуры
(наименование объекта, местоположение границ которого описано (далее – объект))

Сведения о местоположении границ объекта

1	2	3	4	5	6
285	431035,88	1317694,97	Геодезический метод	0,10	—
286	431048,38	1317590,91	Геодезический метод	0,10	—
287	431013,20	1317585,15	Геодезический метод	0,10	—
288	431013,50	1317565,01	Геодезический метод	0,10	—
289	430954,87	1317557,87	Геодезический метод	0,10	—
290	430956,61	1317528,92	Геодезический метод	0,10	—
291	430943,42	1317526,76	Геодезический метод	0,10	—
292	430948,11	1317502,21	Геодезический метод	0,10	—
293	431058,04	1317515,79	Геодезический метод	0,10	—
294	431066,20	1317450,41	Геодезический метод	0,10	—
295	431030,03	1317445,96	Геодезический метод	0,10	—
296	431036,00	1317386,65	Геодезический метод	0,10	—
297	431011,44	1317383,85	Геодезический метод	0,10	—
298	431014,06	1317361,10	Геодезический метод	0,10	—
299	430983,57	1317357,34	Геодезический метод	0,10	—
300	430982,10	1317367,34	Геодезический метод	0,10	—
301	430983,77	1317367,62	Геодезический метод	0,10	—
302	430983,01	1317376,55	Геодезический метод	0,10	—
303	430986,83	1317376,55	Геодезический метод	0,10	—
304	430982,65	1317417,77	Геодезический метод	0,10	—
305	430927,22	1317412,08	Геодезический метод	0,10	—
306	430919,41	1317411,27	Геодезический метод	0,10	—
307	430919,99	1317406,42	Геодезический метод	0,10	—
308	430895,73	1317403,62	Геодезический метод	0,10	—
309	430904,13	1317346,38	Геодезический метод	0,10	—
310	430929,74	1317349,93	Геодезический метод	0,10	—
311	430929,65	1317350,61	Геодезический метод	0,10	—
312	430936,75	1317351,58	Геодезический метод	0,10	—
313	430936,88	1317350,89	Геодезический метод	0,10	—
314	430948,66	1317352,84	Геодезический метод	0,10	—
315	430974,97	1317356,16	Геодезический метод	0,10	—
316	430974,87	1317357,07	Геодезический метод	0,10	—
317	430980,87	1317357,55	Геодезический метод	0,10	—
318	430981,41	1317352,30	Геодезический метод	0,10	—
319	431003,06	1317354,78	Геодезический метод	0,10	—
320	431002,64	1317348,38	Геодезический метод	0,10	—
321	431005,33	1317348,20	Геодезический метод	0,10	—
322	431006,38	1317344,52	Геодезический метод	0,10	—
323	431013,04	1317343,01	Геодезический метод	0,10	—
324	431017,11	1317343,53	Геодезический метод	0,10	—
325	431020,10	1317336,18	Геодезический метод	0,10	—
326	431029,64	1317337,56	Геодезический метод	0,10	—
327	431026,39	1317321,11	Геодезический метод	0,10	—
328	430908,81	1317308,21	Геодезический метод	0,10	—
329	430912,13	1317281,16	Геодезический метод	0,10	—
330	430916,60	1317276,24	Геодезический метод	0,10	—
331	430926,98	1317199,32	Геодезический метод	0,10	—
332	430957,99	1317204,14	Геодезический метод	0,10	—
333	430958,50	1317200,12	Геодезический метод	0,10	—

ОПИСАНИЕ МЕСТОПОЛОЖЕНИЯ ГРАНИЦ
Территориальная зона Т. Зона транспортной инфраструктуры
(наименование объекта, местоположение границ которого описано (далее – объект))

Сведения о местоположении границ объекта

1	2	3	4	5	6
334	430960,54	1317183,92	Геодезический метод	0,10	—
335	431016,69	1317189,20	Геодезический метод	0,10	—
336	431011,67	1317229,67	Геодезический метод	0,10	—
337	431013,87	1317229,95	Геодезический метод	0,10	—
338	431010,77	1317262,09	Геодезический метод	0,10	—
339	431015,57	1317263,23	Геодезический метод	0,10	—
340	431014,58	1317269,75	Геодезический метод	0,10	—
341	431034,61	1317272,59	Геодезический метод	0,10	—
342	431032,89	1317285,51	Геодезический метод	0,10	—
343	431042,31	1317286,44	Геодезический метод	0,10	—
344	431048,52	1317277,75	Геодезический метод	0,10	—
345	431062,12	1317278,80	Геодезический метод	0,10	—
346	431065,95	1317234,88	Геодезический метод	0,10	—
347	431053,02	1317233,73	Геодезический метод	0,10	—
348	431060,84	1317172,15	Геодезический метод	0,10	—
349	431064,36	1317172,42	Геодезический метод	0,10	—
350	431064,35	1317172,55	Геодезический метод	0,10	—
351	431062,86	1317186,46	Геодезический метод	0,10	—
352	431075,06	1317187,40	Геодезический метод	0,10	—
353	431075,72	1317183,13	Геодезический метод	0,10	—
354	431093,63	1317183,91	Геодезический метод	0,10	—
355	431107,40	1317184,38	Геодезический метод	0,10	—
356	431110,90	1317137,48	Геодезический метод	0,10	—
357	431096,63	1317136,12	Геодезический метод	0,10	—
358	431091,42	1317135,24	Геодезический метод	0,10	—
359	431091,12	1317137,22	Геодезический метод	0,10	—
360	431088,65	1317136,87	Геодезический метод	0,10	—
361	431089,03	1317134,91	Геодезический метод	0,10	—
362	431085,30	1317134,37	Геодезический метод	0,10	—
363	431066,73	1317133,28	Геодезический метод	0,10	—
364	431067,12	1317141,74	Геодезический метод	0,10	—
365	431067,11	1317142,02	Геодезический метод	0,10	—
366	431064,62	1317141,79	Геодезический метод	0,10	—
367	431069,56	1317104,52	Геодезический метод	0,10	—
368	431099,30	1317107,33	Геодезический метод	0,10	—
369	431108,08	1317034,37	Геодезический метод	0,10	—
370	431111,08	1317034,66	Геодезический метод	0,10	—
371	431121,00	1316966,83	Геодезический метод	0,10	—
372	431126,99	1316967,51	Геодезический метод	0,10	—
373	431136,04	1316898,06	Геодезический метод	0,10	—
374	431105,13	1316895,19	Геодезический метод	0,10	—
375	431106,30	1316889,27	Геодезический метод	0,10	—
376	431092,74	1316886,75	Геодезический метод	0,10	—
377	431094,68	1316878,46	Геодезический метод	0,10	—
378	431099,15	1316879,13	Геодезический метод	0,10	—
379	431108,16	1316879,92	Геодезический метод	0,10	—
380	431109,35	1316869,22	Геодезический метод	0,10	—
381	431122,36	1316871,27	Геодезический метод	0,10	—
382	431126,69	1316848,91	Геодезический метод	0,10	—

ОПИСАНИЕ МЕСТОПОЛОЖЕНИЯ ГРАНИЦ
Территориальная зона Т. Зона транспортной инфраструктуры
(наименование объекта, местоположение границ которого описано (далее – объект))

Сведения о местоположении границ объекта

1	2	3	4	5	6
383	431120,76	1316829,16	Геодезический метод	0,10	—
384	431095,72	1316825,00	Геодезический метод	0,10	—
385	431123,81	1316654,14	Геодезический метод	0,10	—
386	431176,20	1316660,31	Геодезический метод	0,10	—
387	431186,77	1316579,66	Геодезический метод	0,10	—
388	431175,36	1316578,64	Геодезический метод	0,10	—
389	431174,97	1316581,29	Геодезический метод	0,10	—
390	431139,03	1316578,06	Геодезический метод	0,10	—
391	431147,94	1316524,99	Геодезический метод	0,10	—
392	431160,31	1316526,63	Геодезический метод	0,10	—
393	431154,14	1316568,31	Геодезический метод	0,10	—
394	431182,50	1316571,92	Геодезический метод	0,10	—
395	431189,10	1316523,41	Геодезический метод	0,10	—
396	431205,54	1316390,88	Геодезический метод	0,10	—
397	431168,06	1316386,89	Геодезический метод	0,10	—
398	431171,95	1316355,46	Геодезический метод	0,10	—
399	431205,55	1316358,79	Геодезический метод	0,10	—
400	431215,77	1316276,85	Геодезический метод	0,10	—
401	431206,98	1316279,44	Геодезический метод	0,10	—
402	431218,47	1316145,12	Геодезический метод	0,10	—
403	431219,26	1316138,04	Геодезический метод	0,10	—
404	431223,83	1316082,52	Геодезический метод	0,10	—
405	431232,20	1316000,60	Геодезический метод	0,10	—
406	431231,17	1315994,59	Геодезический метод	0,10	—
407	431246,94	1315810,82	Геодезический метод	0,10	—
408	431269,99	1315804,16	Геодезический метод	0,10	—
409	431270,81	1315803,75	Геодезический метод	0,10	—
410	431271,08	1315803,61	Геодезический метод	0,10	—
411	431277,14	1315799,14	Геодезический метод	0,10	—
412	431277,33	1315798,93	Геодезический метод	0,10	—
413	431277,48	1315798,93	Геодезический метод	0,10	—
414	431277,50	1315798,63	Геодезический метод	0,10	—
415	431277,54	1315798,36	Геодезический метод	0,10	—
416	431277,49	1315798,03	Геодезический метод	0,10	—
417	431277,36	1315797,75	Геодезический метод	0,10	—
418	431273,09	1315791,73	Геодезический метод	0,10	—
419	431272,89	1315791,52	Геодезический метод	0,10	—
420	431272,61	1315791,35	Геодезический метод	0,10	—
421	431272,32	1315791,30	Геодезический метод	0,10	—
422	431272,01	1315790,57	Геодезический метод	0,10	—
423	431271,43	1315790,93	Геодезический метод	0,10	—
424	431251,62	1315783,70	Геодезический метод	0,10	—
425	431261,96	1315693,93	Геодезический метод	0,10	—
426	431288,20	1315678,98	Геодезический метод	0,10	—
427	431288,45	1315678,82	Геодезический метод	0,10	—
428	431288,64	1315678,55	Геодезический метод	0,10	—
429	431288,74	1315678,25	Геодезический метод	0,10	—
430	431288,74	1315677,93	Геодезический метод	0,10	—
431	431288,64	1315677,64	Геодезический метод	0,10	—

ОПИСАНИЕ МЕСТОПОЛОЖЕНИЯ ГРАНИЦ
Территориальная зона Т. Зона транспортной инфраструктуры
(наименование объекта, местоположение границ которого описано (далее – объект))

Сведения о местоположении границ объекта

1	2	3	4	5	6
432	431288,27	1315672,24	Геодезический метод	0,10	—
433	431264,40	1315652,89	Геодезический метод	0,10	—
434	431274,81	1315583,63	Геодезический метод	0,10	—
435	431297,87	1315578,43	Геодезический метод	0,10	—
436	431298,23	1315575,87	Геодезический метод	0,10	—
437	431320,18	1315565,91	Геодезический метод	0,10	—
438	431319,55	1315482,40	Геодезический метод	0,10	—
439	431304,87	1315471,09	Геодезический метод	0,10	—
440	431305,51	1315468,29	Геодезический метод	0,10	—
441	431306,99	1315455,79	Геодезический метод	0,10	—
442	431298,88	1315419,90	Геодезический метод	0,10	—
443	431287,25	1315368,92	Геодезический метод	0,10	—
444	431285,06	1315359,38	Геодезический метод	0,10	—
445	431281,45	1315343,56	Геодезический метод	0,10	—
446	431222,03	1315353,20	Геодезический метод	0,10	—
447	431213,65	1315355,64	Геодезический метод	0,10	—
448	431198,67	1315271,69	Геодезический метод	0,10	—
449	431238,98	1315229,87	Геодезический метод	0,10	—
450	431302,48	1315217,45	Геодезический метод	0,10	—
451	431295,62	1315201,95	Геодезический метод	0,10	—
452	431286,04	1315204,80	Геодезический метод	0,10	—
453	431270,57	1315144,39	Геодезический метод	0,10	—
454	431271,97	1315128,26	Геодезический метод	0,10	—
455	431254,74	1315080,69	Геодезический метод	0,10	—
456	431256,02	1315080,29	Геодезический метод	0,10	—
457	431255,31	1315077,90	Геодезический метод	0,10	—
458	431253,90	1315078,32	Геодезический метод	0,10	—
459	431229,78	1315011,67	Геодезический метод	0,10	—
460	431227,59	1315008,52	Геодезический метод	0,10	—
461	431203,58	1314961,34	Геодезический метод	0,10	—
462	431205,71	1314960,41	Геодезический метод	0,10	—
463	431203,13	1314954,50	Геодезический метод	0,10	—
464	431200,98	1314955,44	Геодезический метод	0,10	—
465	431159,43	1314876,05	Геодезический метод	0,10	—
466	431160,71	1314875,48	Геодезический метод	0,10	—
467	431159,70	1314873,19	Геодезический метод	0,10	—
468	431157,46	1314873,61	Геодезический метод	0,10	—
469	431139,47	1314884,97	Геодезический метод	0,10	—
470	431133,02	1314882,83	Геодезический метод	0,10	—
471	431123,94	1314844,81	Геодезический метод	0,10	—
472	431076,92	1314775,43	Геодезический метод	0,10	—
473	431054,33	1314734,87	Геодезический метод	0,10	—
474	431055,63	1314732,93	Геодезический метод	0,10	—
475	431052,10	1314727,40	Геодезический метод	0,10	—
476	431047,84	1314724,19	Геодезический метод	0,10	—
477	431028,08	1314668,91	Геодезический метод	0,10	—
478	430967,55	1314676,52	Геодезический метод	0,10	—
479	430957,94	1314675,79	Геодезический метод	0,10	—
480	430961,65	1314640,64	Геодезический метод	0,10	—

ОПИСАНИЕ МЕСТОПОЛОЖЕНИЯ ГРАНИЦ
Территориальная зона Т. Зона транспортной инфраструктуры
(наименование объекта, местоположение границ которого описано (далее – объект))

Сведения о местоположении границ объекта

1	2	3	4	5	6
481	430936,00	1314638,16	Геодезический метод	0,10	—
482	430908,64	1314673,78	Геодезический метод	0,10	—
483	430890,10	1314601,30	Геодезический метод	0,10	—
484	430916,06	1314583,64	Геодезический метод	0,10	—
485	430940,20	1314573,31	Геодезический метод	0,10	—
486	430873,67	1314493,81	Геодезический метод	0,10	—
487	430862,42	1314480,04	Геодезический метод	0,10	—
488	430810,61	1314480,79	Геодезический метод	0,10	—
489	430802,59	1314468,42	Геодезический метод	0,10	—
490	430699,94	1314414,34	Геодезический метод	0,10	—
491	430685,16	1314393,93	Геодезический метод	0,10	—
492	430691,07	1314384,87	Геодезический метод	0,10	—
493	430697,70	1314374,06	Геодезический метод	0,10	—
494	430708,28	1314366,82	Геодезический метод	0,10	—
495	430710,30	1314375,01	Геодезический метод	0,10	—
496	430713,52	1314379,80	Геодезический метод	0,10	—
497	430722,30	1314373,57	Геодезический метод	0,10	—
498	430720,48	1314368,78	Геодезический метод	0,10	—
499	430714,76	1314361,89	Геодезический метод	0,10	—
500	430729,02	1314350,75	Геодезический метод	0,10	—
501	430721,06	1314320,16	Геодезический метод	0,10	—
502	430649,31	1314204,25	Геодезический метод	0,10	—
503	430648,18	1314202,03	Геодезический метод	0,10	—
504	430596,01	1314098,10	Геодезический метод	0,10	—
505	430558,94	1313998,66	Геодезический метод	0,10	—
506	430448,92	1313956,14	Геодезический метод	0,10	—
507	430485,04	1313909,15	Геодезический метод	0,10	—
508	430507,38	1313907,98	Геодезический метод	0,10	—
509	430509,27	1313901,66	Геодезический метод	0,10	—
510	430509,88	1313888,19	Геодезический метод	0,10	—
511	430520,13	1313885,96	Геодезический метод	0,10	—
512	430499,04	1313829,47	Геодезический метод	0,10	—
513	430527,30	1313829,90	Геодезический метод	0,10	—
514	430516,89	1313781,58	Геодезический метод	0,10	—
515	430495,24	1313780,92	Геодезический метод	0,10	—
516	430493,46	1313700,69	Геодезический метод	0,10	—
517	430491,88	1313622,62	Геодезический метод	0,10	—
518	430491,14	1313583,72	Геодезический метод	0,10	—
519	430471,65	1313581,26	Геодезический метод	0,10	—
520	430465,58	1313579,92	Геодезический метод	0,10	—
521	430445,94	1313610,74	Геодезический метод	0,10	—
522	430430,98	1313629,54	Геодезический метод	0,10	—
523	430422,09	1313644,77	Геодезический метод	0,10	—
524	430397,39	1313671,30	Геодезический метод	0,10	—
525	430380,57	1313683,44	Геодезический метод	0,10	—
526	430348,85	1313706,91	Геодезический метод	0,10	—
527	430343,67	1313689,94	Геодезический метод	0,10	—
528	430347,45	1313689,15	Геодезический метод	0,10	—
529	430351,11	1313687,00	Геодезический метод	0,10	—

ОПИСАНИЕ МЕСТОПОЛОЖЕНИЯ ГРАНИЦ
Территориальная зона Т. Зона транспортной инфраструктуры
(наименование объекта, местоположение границ которого описано (далее – объект))

Сведения о местоположении границ объекта

1	2	3	4	5	6
530	430358,90	1313680,28	Геодезический метод	0,10	—
531	430375,05	1313666,49	Геодезический метод	0,10	—
532	430375,42	1313667,13	Геодезический метод	0,10	—
533	430390,51	1313654,74	Геодезический метод	0,10	—
534	430406,82	1313640,89	Геодезический метод	0,10	—
535	430422,91	1313621,03	Геодезический метод	0,10	—
536	430438,22	1313602,19	Геодезический метод	0,10	—
537	430452,10	1313576,99	Геодезический метод	0,10	—
538	430466,91	1313550,09	Геодезический метод	0,10	—
539	430477,97	1313514,93	Геодезический метод	0,10	—
540	430464,25	1313539,50	Геодезический метод	0,10	—
541	430461,06	1313538,31	Геодезический метод	0,10	—
542	430443,80	1313557,97	Геодезический метод	0,10	—
543	430435,39	1313567,69	Геодезический метод	0,10	—
544	430432,99	1313565,41	Геодезический метод	0,10	—
545	430417,79	1313577,04	Геодезический метод	0,10	—
546	430417,72	1313581,34	Геодезический метод	0,10	—
547	430345,09	1313633,82	Геодезический метод	0,10	—
548	430331,23	1313623,71	Геодезический метод	0,10	—
549	430401,86	1313573,11	Геодезический метод	0,10	—
550	430424,20	1313554,13	Геодезический метод	0,10	—
551	430431,53	1313545,56	Геодезический метод	0,10	—
552	430433,47	1313547,00	Геодезический метод	0,10	—
553	430440,34	1313537,98	Геодезический метод	0,10	—
554	430438,93	1313536,92	Геодезический метод	0,10	—
555	430445,21	1313529,57	Геодезический метод	0,10	—
556	430460,95	1313507,92	Геодезический метод	0,10	—
557	430463,32	1313507,40	Геодезический метод	0,10	—
558	430466,91	1313501,89	Геодезический метод	0,10	—
559	430466,47	1313499,92	Геодезический метод	0,10	—
560	430487,44	1313463,26	Геодезический метод	0,10	—
561	430489,63	1313437,40	Геодезический метод	0,10	—
562	430493,56	1313398,58	Геодезический метод	0,10	—
563	430498,19	1313341,91	Геодезический метод	0,10	—
564	430508,36	1313224,23	Геодезический метод	0,10	—
565	430511,12	1313188,29	Геодезический метод	0,10	—
566	430503,06	1313186,31	Геодезический метод	0,10	—
567	430495,49	1313187,55	Геодезический метод	0,10	—
568	430494,18	1313162,58	Геодезический метод	0,10	—
569	430483,52	1313151,54	Геодезический метод	0,10	—
570	430476,08	1313116,44	Геодезический метод	0,10	—
571	430470,07	1313113,75	Геодезический метод	0,10	—
572	430451,92	1313107,11	Геодезический метод	0,10	—
573	430421,19	1313097,15	Геодезический метод	0,10	—
574	430412,88	1313094,59	Геодезический метод	0,10	—
575	430403,86	1313091,40	Геодезический метод	0,10	—
576	430395,80	1313088,63	Геодезический метод	0,10	—
577	430384,00	1313084,94	Геодезический метод	0,10	—
578	430368,14	1313078,96	Геодезический метод	0,10	—

ОПИСАНИЕ МЕСТОПОЛОЖЕНИЯ ГРАНИЦ
Территориальная зона Т. Зона транспортной инфраструктуры
(наименование объекта, местоположение границ которого описано (далее – объект))

Сведения о местоположении границ объекта

1	2	3	4	5	6
579	430368,12	1313078,39	Геодезический метод	0,10	—
580	430366,12	1313078,63	Геодезический метод	0,10	—
581	430351,53	1313070,04	Геодезический метод	0,10	—
582	430352,70	1313067,47	Геодезический метод	0,10	—
583	430345,09	1313063,50	Геодезический метод	0,10	—
584	430343,99	1313065,50	Геодезический метод	0,10	—
585	430340,89	1313063,41	Геодезический метод	0,10	—
586	430257,68	1312995,06	Геодезический метод	0,10	—
587	430264,64	1312967,34	Геодезический метод	0,10	—
588	430272,42	1312947,96	Геодезический метод	0,10	—
589	430243,26	1312902,28	Геодезический метод	0,10	—
590	430254,70	1312888,59	Геодезический метод	0,10	—
591	430227,79	1312864,14	Геодезический метод	0,10	—
592	430224,12	1312861,92	Геодезический метод	0,10	—
593	430222,20	1312861,09	Геодезический метод	0,10	—
594	430216,38	1312859,24	Геодезический метод	0,10	—
595	430212,20	1312858,12	Геодезический метод	0,10	—
596	430214,03	1312844,10	Геодезический метод	0,10	—
597	430215,79	1312837,10	Геодезический метод	0,10	—
598	430191,49	1312823,49	Геодезический метод	0,10	—
599	430066,39	1312800,90	Геодезический метод	0,10	—
600	429916,54	1312798,66	Геодезический метод	0,10	—
601	429847,37	1312799,35	Геодезический метод	0,10	—
602	429701,80	1312828,14	Геодезический метод	0,10	—
603	429677,04	1312849,05	Геодезический метод	0,10	—
604	429550,83	1312930,83	Геодезический метод	0,10	—
605	429479,94	1312948,41	Геодезический метод	0,10	—
606	429404,67	1312994,08	Геодезический метод	0,10	—
607	429369,90	1313013,92	Геодезический метод	0,10	—
608	429368,26	1312974,86	Геодезический метод	0,10	—
609	429292,19	1313014,28	Геодезический метод	0,10	—
610	429160,59	1313100,77	Геодезический метод	0,10	—
611	429138,62	1313103,03	Геодезический метод	0,10	—
612	429012,86	1313185,10	Геодезический метод	0,10	—
613	428951,58	1313245,20	Геодезический метод	0,10	—
614	428934,75	1313258,52	Геодезический метод	0,10	—
615	428904,32	1313285,72	Геодезический метод	0,10	—
616	428882,77	1313269,47	Геодезический метод	0,10	—
617	428873,48	1313276,06	Геодезический метод	0,10	—
618	428724,38	1313405,78	Геодезический метод	0,10	—
619	428580,96	1313543,53	Геодезический метод	0,10	—
620	428537,10	1313585,74	Геодезический метод	0,10	—
621	428511,54	1313610,34	Геодезический метод	0,10	—
622	428435,37	1313683,65	Геодезический метод	0,10	—
623	428370,29	1313745,11	Геодезический метод	0,10	—
624	428325,06	1313783,65	Геодезический метод	0,10	—
625	428283,28	1313813,08	Геодезический метод	0,10	—
626	428236,12	1313840,75	Геодезический метод	0,10	—
627	428187,08	1313863,42	Геодезический метод	0,10	—

ОПИСАНИЕ МЕСТОПОЛОЖЕНИЯ ГРАНИЦ
Территориальная зона Т. Зона транспортной инфраструктуры
(наименование объекта, местоположение границ которого описано (далее – объект))

Сведения о местоположении границ объекта

1	2	3	4	5	6
628	428145,15	1313879,67	Геодезический метод	0,10	—
629	428096,22	1313893,57	Геодезический метод	0,10	—
630	428046,91	1313903,97	Геодезический метод	0,10	—
631	428006,20	1313912,72	Геодезический метод	0,10	—
632	427897,96	1313931,00	Геодезический метод	0,10	—
633	427479,82	1314009,46	Геодезический метод	0,10	—
634	427408,18	1314025,32	Геодезический метод	0,10	—
635	427372,02	1314035,86	Геодезический метод	0,10	—
636	427311,15	1314047,53	Геодезический метод	0,10	—
637	427213,09	1314066,25	Геодезический метод	0,10	—
638	427171,40	1314074,21	Геодезический метод	0,10	—
639	427172,22	1314079,13	Геодезический метод	0,10	—
640	427162,45	1314081,30	Геодезический метод	0,10	—
641	427161,96	1314078,41	Геодезический метод	0,10	—
642	427161,61	1314076,38	Геодезический метод	0,10	—
643	426945,72	1314114,25	Геодезический метод	0,10	—
644	426817,52	1314130,42	Геодезический метод	0,10	—
645	426778,73	1314133,14	Геодезический метод	0,10	—
646	426716,22	1314135,91	Геодезический метод	0,10	—
647	426717,86	1314115,72	Геодезический метод	0,10	—
648	426817,56	1314109,80	Геодезический метод	0,10	—
649	426964,91	1314091,29	Геодезический метод	0,10	—
650	427179,24	1314050,32	Геодезический метод	0,10	—
651	427281,80	1314031,68	Геодезический метод	0,10	—
652	427398,92	1314010,26	Геодезический метод	0,10	—
653	427511,69	1313988,64	Геодезический метод	0,10	—
654	427625,38	1313968,26	Геодезический метод	0,10	—
655	427740,45	1313946,41	Геодезический метод	0,10	—
656	427859,00	1313925,69	Геодезический метод	0,10	—
657	428073,92	1313879,58	Геодезический метод	0,10	—
658	428092,75	1313875,34	Геодезический метод	0,10	—
659	428234,47	1313820,32	Геодезический метод	0,10	—
660	428285,48	1313789,24	Геодезический метод	0,10	—
661	428357,18	1313734,21	Геодезический метод	0,10	—
662	428443,00	1313649,78	Геодезический метод	0,10	—
663	428533,48	1313561,30	Геодезический метод	0,10	—
664	428711,00	1313390,98	Геодезический метод	0,10	—
665	428937,87	1313179,54	Геодезический метод	0,10	—
666	428927,28	1313178,25	Геодезический метод	0,10	—
667	428904,04	1313184,75	Геодезический метод	0,10	—
668	428887,27	1313189,41	Геодезический метод	0,10	—
669	428867,38	1313194,94	Геодезический метод	0,10	—
670	428800,24	1313198,78	Геодезический метод	0,10	—
671	428768,80	1313199,49	Геодезический метод	0,10	—
672	428755,79	1313199,39	Геодезический метод	0,10	—
673	428743,35	1313197,48	Геодезический метод	0,10	—
674	428731,72	1313195,64	Геодезический метод	0,10	—
675	428682,33	1313175,10	Геодезический метод	0,10	—
676	428681,65	1313176,73	Геодезический метод	0,10	—

ОПИСАНИЕ МЕСТОПОЛОЖЕНИЯ ГРАНИЦ
Территориальная зона Т. Зона транспортной инфраструктуры
(наименование объекта, местоположение границ которого описано (далее – объект))

Сведения о местоположении границ объекта

1	2	3	4	5	6
677	428659,89	1313167,05	Геодезический метод	0,10	—
678	428660,14	1313166,40	Геодезический метод	0,10	—
679	428650,03	1313161,93	Геодезический метод	0,10	—
680	428643,25	1313159,02	Геодезический метод	0,10	—
681	428619,49	1313148,93	Геодезический метод	0,10	—
682	428562,04	1313125,15	Геодезический метод	0,10	—
683	428561,74	1313125,89	Геодезический метод	0,10	—
684	428560,73	1313125,46	Геодезический метод	0,10	—
685	428530,10	1313111,73	Геодезический метод	0,10	—
686	428452,64	1313079,37	Геодезический метод	0,10	—
687	428452,43	1313079,74	Геодезический метод	0,10	—
688	428452,12	1313079,60	Геодезический метод	0,10	—
689	428415,08	1313072,64	Геодезический метод	0,10	—
690	428391,60	1313072,54	Геодезический метод	0,10	—
691	428357,26	1313074,93	Геодезический метод	0,10	—
692	428346,61	1313076,80	Геодезический метод	0,10	—
693	428343,00	1313075,10	Геодезический метод	0,10	—
694	428341,82	1313077,64	Геодезический метод	0,10	—
695	428281,08	1313088,18	Геодезический метод	0,10	—
696	428281,20	1313087,72	Геодезический метод	0,10	—
697	428277,74	1313086,94	Геодезический метод	0,10	—
698	428277,31	1313088,84	Геодезический метод	0,10	—
699	428273,37	1313089,50	Геодезический метод	0,10	—
700	428273,45	1313091,21	Геодезический метод	0,10	—
701	428311,81	1313103,06	Геодезический метод	0,10	—
702	428326,10	1313110,88	Геодезический метод	0,10	—
703	428352,58	1313129,96	Геодезический метод	0,10	—
704	428376,66	1313146,36	Геодезический метод	0,10	—
705	428397,74	1313160,54	Геодезический метод	0,10	—
706	428397,48	1313161,40	Геодезический метод	0,10	—
707	428411,41	1313168,15	Геодезический метод	0,10	—
708	428414,05	1313169,34	Геодезический метод	0,10	—
709	428414,12	1313169,25	Геодезический метод	0,10	—
710	428473,84	1313199,33	Геодезический метод	0,10	—
711	428469,42	1313207,77	Геодезический метод	0,10	—
712	428395,34	1313170,37	Геодезический метод	0,10	—
713	428346,04	1313143,78	Геодезический метод	0,10	—
714	428317,86	1313131,15	Геодезический метод	0,10	—
715	428289,73	1313117,86	Геодезический метод	0,10	—
716	428192,42	1313074,20	Геодезический метод	0,10	—
717	428127,09	1313044,56	Геодезический метод	0,10	—
718	428127,41	1313043,98	Геодезический метод	0,10	—
719	428125,85	1313043,21	Геодезический метод	0,10	—
720	428125,51	1313043,84	Геодезический метод	0,10	—
721	428085,95	1313025,88	Геодезический метод	0,10	—
722	428090,27	1313017,02	Геодезический метод	0,10	—
723	428134,37	1313037,62	Геодезический метод	0,10	—
724	428196,24	1313065,76	Геодезический метод	0,10	—
725	428256,84	1313077,34	Геодезический метод	0,10	—

ОПИСАНИЕ МЕСТОПОЛОЖЕНИЯ ГРАНИЦ
Территориальная зона Т. Зона транспортной инфраструктуры
(наименование объекта, местоположение границ которого описано (далее – объект))

Сведения о местоположении границ объекта

1	2	3	4	5	6
726	428265,30	1313080,10	Геодезический метод	0,10	—
727	428318,81	1313074,12	Геодезический метод	0,10	—
728	428318,43	1313071,13	Геодезический метод	0,10	—
729	428354,38	1313064,60	Геодезический метод	0,10	—
730	428410,62	1313051,53	Геодезический метод	0,10	—
731	428454,94	1313045,21	Геодезический метод	0,10	—
732	428482,86	1313045,88	Геодезический метод	0,10	—
733	428493,99	1313046,13	Геодезический метод	0,10	—
734	428527,60	1313050,49	Геодезический метод	0,10	—
735	428560,14	1313058,80	Геодезический метод	0,10	—
736	428567,54	1313061,47	Геодезический метод	0,10	—
737	428588,36	1313066,61	Геодезический метод	0,10	—
738	428683,01	1313103,12	Геодезический метод	0,10	—
739	428693,59	1313107,97	Геодезический метод	0,10	—
740	428729,08	1313124,82	Геодезический метод	0,10	—
741	428752,72	1313133,92	Геодезический метод	0,10	—
742	428762,15	1313136,91	Геодезический метод	0,10	—
743	428778,02	1313141,94	Геодезический метод	0,10	—
744	428811,89	1313148,52	Геодезический метод	0,10	—
745	428839,55	1313151,79	Геодезический метод	0,10	—
746	428873,61	1313152,41	Геодезический метод	0,10	—
747	428907,00	1313151,62	Геодезический метод	0,10	—
748	428930,25	1313149,48	Геодезический метод	0,10	—
749	428949,99	1313145,14	Геодезический метод	0,10	—
750	428983,87	1313118,82	Геодезический метод	0,10	—
751	429071,22	1313049,02	Геодезический метод	0,10	—
752	429147,47	1313005,57	Геодезический метод	0,10	—
753	429206,74	1312982,31	Геодезический метод	0,10	—
754	429182,64	1312938,15	Геодезический метод	0,10	—
755	429206,31	1312919,27	Геодезический метод	0,10	—
756	429262,88	1312884,01	Геодезический метод	0,10	—
757	429417,82	1312793,07	Геодезический метод	0,10	—
758	429494,55	1312751,88	Геодезический метод	0,10	—
759	429543,72	1312745,08	Геодезический метод	0,10	—
760	429563,99	1312774,96	Геодезический метод	0,10	—
761	429568,78	1312778,92	Геодезический метод	0,10	—
762	429575,86	1312770,81	Геодезический метод	0,10	—
763	429579,86	1312765,97	Геодезический метод	0,10	—
764	429587,38	1312756,38	Геодезический метод	0,10	—
765	429595,74	1312744,65	Геодезический метод	0,10	—
766	429602,57	1312733,92	Геодезический метод	0,10	—
767	429608,66	1312722,88	Геодезический метод	0,10	—
768	429614,10	1312711,27	Геодезический метод	0,10	—
769	429618,87	1312699,52	Геодезический метод	0,10	—
770	429623,10	1312687,55	Геодезический метод	0,10	—
771	429626,85	1312675,66	Геодезический метод	0,10	—
772	429629,56	1312664,72	Геодезический метод	0,10	—
773	429630,33	1312656,75	Геодезический метод	0,10	—
774	429631,62	1312656,98	Геодезический метод	0,10	—

ОПИСАНИЕ МЕСТОПОЛОЖЕНИЯ ГРАНИЦ
Территориальная зона Т. Зона транспортной инфраструктуры
(наименование объекта, местоположение границ которого описано (далее – объект))

Сведения о местоположении границ объекта

1	2	3	4	5	6
775	429642,76	1312675,17	Геодезический метод	0,10	—
776	429651,55	1312673,46	Геодезический метод	0,10	—
777	429687,03	1312667,35	Геодезический метод	0,10	—
778	429687,05	1312670,26	Геодезический метод	0,10	—
779	429691,68	1312669,31	Геодезический метод	0,10	—
780	429691,32	1312667,60	Геодезический метод	0,10	—
781	429698,57	1312666,15	Геодезический метод	0,10	—
782	429702,65	1312660,44	Геодезический метод	0,10	—
783	429704,35	1312661,20	Геодезический метод	0,10	—
784	429691,76	1312682,85	Геодезический метод	0,10	—
785	429677,38	1312702,69	Геодезический метод	0,10	—
786	429664,14	1312718,05	Геодезический метод	0,10	—
787	429645,58	1312736,49	Геодезический метод	0,10	—
788	429623,90	1312752,70	Геодезический метод	0,10	—
789	429590,27	1312774,35	Геодезический метод	0,10	—
790	429546,56	1312801,06	Геодезический метод	0,10	—
791	429518,49	1312818,51	Геодезический метод	0,10	—
792	429498,68	1312833,11	Геодезический метод	0,10	—
793	429500,59	1312835,47	Геодезический метод	0,10	—
794	429520,14	1312821,04	Геодезический метод	0,10	—
795	429548,15	1312803,64	Геодезический метод	0,10	—
796	429591,84	1312776,90	Геодезический метод	0,10	—
797	429625,60	1312755,19	Геодезический метод	0,10	—
798	429647,57	1312738,73	Геодезический метод	0,10	—
799	429666,37	1312720,06	Геодезический метод	0,10	—
800	429679,74	1312704,54	Геодезический метод	0,10	—
801	429694,28	1312684,50	Геодезический метод	0,10	—
802	429707,06	1312662,52	Геодезический метод	0,10	—
803	429708,75	1312663,16	Геодезический метод	0,10	—
804	429709,18	1312664,11	Геодезический метод	0,10	—
805	429749,40	1312655,60	Геодезический метод	0,10	—
806	429754,69	1312654,60	Геодезический метод	0,10	—
807	429762,89	1312653,23	Геодезический метод	0,10	—
808	429781,95	1312649,25	Геодезический метод	0,10	—
809	429785,80	1312648,44	Геодезический метод	0,10	—
810	429805,01	1312647,96	Геодезический метод	0,10	—
811	429809,62	1312653,10	Геодезический метод	0,10	—
812	429816,09	1312647,84	Геодезический метод	0,10	—
813	429900,66	1312639,33	Геодезический метод	0,10	—
814	430026,60	1312642,67	Геодезический метод	0,10	—
815	430103,06	1312653,31	Геодезический метод	0,10	—
816	430137,80	1312658,39	Геодезический метод	0,10	—
817	430203,14	1312679,81	Геодезический метод	0,10	—
818	430301,48	1312721,05	Геодезический метод	0,10	—
819	430328,08	1312733,62	Геодезический метод	0,10	—
820	430321,26	1312749,81	Геодезический метод	0,10	—
821	430342,32	1312758,52	Геодезический метод	0,10	—
822	430373,52	1312769,05	Геодезический метод	0,10	—
823	430397,73	1312786,87	Геодезический метод	0,10	—

ОПИСАНИЕ МЕСТОПОЛОЖЕНИЯ ГРАНИЦ
Территориальная зона Т. Зона транспортной инфраструктуры
(наименование объекта, местоположение границ которого описано (далее – объект))

Сведения о местоположении границ объекта

1	2	3	4	5	6
824	430410,94	1312799,25	Геодезический метод	0,10	—
825	430423,08	1312812,73	Геодезический метод	0,10	—
826	430427,22	1312826,70	Геодезический метод	0,10	—
827	430453,64	1312848,45	Геодезический метод	0,10	—
828	430572,15	1312936,66	Геодезический метод	0,10	—
829	430646,92	1312872,99	Геодезический метод	0,10	—
830	430658,30	1312873,03	Геодезический метод	0,10	—
831	430673,02	1312868,37	Геодезический метод	0,10	—
832	430765,91	1312853,28	Геодезический метод	0,10	—
833	430824,25	1312804,48	Геодезический метод	0,10	—
834	430777,55	1312722,66	Геодезический метод	0,10	—
835	431132,21	1312318,92	Геодезический метод	0,10	—
836	431215,11	1312417,10	Геодезический метод	0,10	—
837	431267,72	1312457,91	Геодезический метод	0,10	—
838	431272,21	1312465,60	Геодезический метод	0,10	—
839	431125,36	1312634,70	Геодезический метод	0,10	—
840	431111,44	1312628,22	Геодезический метод	0,10	—
841	431088,80	1312591,65	Геодезический метод	0,10	—
842	431105,62	1312564,99	Геодезический метод	0,10	—
843	431097,16	1312557,80	Геодезический метод	0,10	—
844	431106,74	1312546,86	Геодезический метод	0,10	—
845	431102,30	1312543,19	Геодезический метод	0,10	—
846	431074,99	1312573,86	Геодезический метод	0,10	—
847	431062,96	1312563,33	Геодезический метод	0,10	—
848	431038,86	1312590,24	Геодезический метод	0,10	—
849	431044,59	1312598,34	Геодезический метод	0,10	—
850	431029,35	1312621,02	Геодезический метод	0,10	—
851	431019,47	1312629,81	Геодезический метод	0,10	—
852	431010,53	1312640,51	Геодезический метод	0,10	—
853	431005,13	1312646,10	Геодезический метод	0,10	—
854	430994,88	1312657,22	Геодезический метод	0,10	—
855	430987,27	1312667,07	Геодезический метод	0,10	—
856	430937,22	1312716,97	Геодезический метод	0,10	—
857	430880,51	1312788,28	Геодезический метод	0,10	—
858	430859,66	1312810,12	Геодезический метод	0,10	—
859	430879,61	1312822,43	Геодезический метод	0,10	—
860	430860,05	1312866,23	Геодезический метод	0,10	—
861	430859,18	1312869,60	Геодезический метод	0,10	—
862	430858,63	1312871,68	Геодезический метод	0,10	—
863	430855,71	1312872,14	Геодезический метод	0,10	—
864	430852,57	1312877,21	Геодезический метод	0,10	—
865	430853,64	1312883,71	Геодезический метод	0,10	—
866	430846,96	1312887,81	Геодезический метод	0,10	—
867	430843,82	1312887,97	Геодезический метод	0,10	—
868	430840,95	1312889,35	Геодезический метод	0,10	—
869	430840,47	1312891,02	Геодезический метод	0,10	—
870	430839,60	1312900,44	Геодезический метод	0,10	—
871	430837,93	1312911,26	Геодезический метод	0,10	—
872	430831,17	1312933,40	Геодезический метод	0,10	—

ОПИСАНИЕ МЕСТОПОЛОЖЕНИЯ ГРАНИЦ
Территориальная зона Т. Зона транспортной инфраструктуры
(наименование объекта, местоположение границ которого описано (далее – объект))

Сведения о местоположении границ объекта

1	2	3	4	5	6
873	430823,29	1312942,87	Геодезический метод	0,10	—
874	430814,74	1312953,46	Геодезический метод	0,10	—
875	430815,23	1312953,74	Геодезический метод	0,10	—
876	430806,01	1312963,98	Геодезический метод	0,10	—
877	430797,85	1312974,48	Геодезический метод	0,10	—
878	430791,50	1312969,89	Геодезический метод	0,10	—
879	430767,92	1313002,85	Геодезический метод	0,10	—
880	430772,81	1313006,52	Геодезический метод	0,10	—
881	430765,64	1313016,47	Геодезический метод	0,10	—
882	430761,45	1313014,19	Геодезический метод	0,10	—
883	430741,30	1313048,17	Геодезический метод	0,10	—
884	430743,53	1313049,38	Геодезический метод	0,10	—
885	430736,56	1313060,19	Геодезический метод	0,10	—
886	430728,84	1313070,82	Геодезический метод	0,10	—
887	430723,99	1313079,13	Геодезический метод	0,10	—
888	430722,22	1313082,27	Геодезический метод	0,10	—
889	430688,64	1313066,15	Геодезический метод	0,10	—
890	430658,14	1313130,58	Геодезический метод	0,10	—
891	430620,40	1313193,82	Геодезический метод	0,10	—
892	430601,65	1313203,31	Геодезический метод	0,10	—
893	430579,63	1313251,10	Геодезический метод	0,10	—
894	430610,60	1313261,74	Геодезический метод	0,10	—
895	430646,37	1313268,62	Геодезический метод	0,10	—
896	430651,38	1313269,45	Геодезический метод	0,10	—
897	430651,20	1313270,61	Геодезический метод	0,10	—
898	430651,86	1313270,83	Геодезический метод	0,10	—
899	430651,02	1313274,95	Геодезический метод	0,10	—
900	430652,00	1313275,15	Геодезический метод	0,10	—
901	430650,36	1313282,94	Геодезический метод	0,10	—
902	430647,03	1313298,13	Геодезический метод	0,10	—
903	430642,37	1313297,16	Геодезический метод	0,10	—
904	430643,58	1313292,67	Геодезический метод	0,10	—
905	430638,58	1313291,28	Геодезический метод	0,10	—
906	430637,20	1313295,51	Геодезический метод	0,10	—
907	430626,32	1313292,29	Геодезический метод	0,10	—
908	430627,36	1313287,68	Геодезический метод	0,10	—
909	430625,76	1313287,22	Геодезический метод	0,10	—
910	430626,04	1313286,08	Геодезический метод	0,10	—
911	430605,61	1313281,18	Геодезический метод	0,10	—
912	430600,40	1313280,02	Геодезический метод	0,10	—
913	430576,56	1313383,43	Геодезический метод	0,10	—
914	430581,99	1313386,54	Геодезический метод	0,10	—
915	430580,34	1313394,96	Геодезический метод	0,10	—
916	430576,00	1313396,16	Геодезический метод	0,10	—
917	430574,62	1313405,56	Геодезический метод	0,10	—
918	430567,42	1313404,58	Геодезический метод	0,10	—
919	430562,70	1313404,09	Геодезический метод	0,10	—
920	430562,03	1313423,46	Геодезический метод	0,10	—
921	430548,65	1313439,05	Геодезический метод	0,10	—

ОПИСАНИЕ МЕСТОПОЛОЖЕНИЯ ГРАНИЦ
Территориальная зона Т. Зона транспортной инфраструктуры
(наименование объекта, местоположение границ которого описано (далее – объект))

Сведения о местоположении границ объекта

1	2	3	4	5	6
922	430563,75	1313513,96	Геодезический метод	0,10	—
923	430563,16	1313514,30	Геодезический метод	0,10	—
924	430557,78	1313517,02	Геодезический метод	0,10	—
925	430558,58	1313520,40	Геодезический метод	0,10	—
926	430560,31	1313528,41	Геодезический метод	0,10	—
927	430561,49	1313527,94	Геодезический метод	0,10	—
928	430561,70	1313528,69	Геодезический метод	0,10	—
929	430559,80	1313530,34	Геодезический метод	0,10	—
930	430579,81	1313617,98	Геодезический метод	0,10	—
931	430584,43	1313616,68	Геодезический метод	0,10	—
932	430598,19	1313613,00	Геодезический метод	0,10	—
933	430602,54	1313631,15	Геодезический метод	0,10	—
934	430599,39	1313632,05	Геодезический метод	0,10	—
935	430602,20	1313646,60	Геодезический метод	0,10	—
936	430604,32	1313661,06	Геодезический метод	0,10	—
937	430604,72	1313663,84	Геодезический метод	0,10	—
938	430608,40	1313676,71	Геодезический метод	0,10	—
939	430583,78	1313680,48	Геодезический метод	0,10	—
940	430587,34	1313700,85	Геодезический метод	0,10	—
941	430594,10	1313771,88	Геодезический метод	0,10	—
942	430599,35	1313823,10	Геодезический метод	0,10	—
943	430598,45	1313833,68	Геодезический метод	0,10	—
944	430599,52	1313856,78	Геодезический метод	0,10	—
945	430600,96	1313876,76	Геодезический метод	0,10	—
946	430606,67	1313946,72	Геодезический метод	0,10	—
947	430657,08	1313990,30	Геодезический метод	0,10	—
948	430679,99	1314054,70	Геодезический метод	0,10	—
949	430773,96	1314214,98	Геодезический метод	0,10	—
950	430814,86	1314268,85	Геодезический метод	0,10	—
951	430843,76	1314267,23	Геодезический метод	0,10	—
952	430931,37	1314383,08	Геодезический метод	0,10	—
953	430954,35	1314424,91	Геодезический метод	0,10	—
954	431011,52	1314537,56	Геодезический метод	0,10	—
955	431064,46	1314514,18	Геодезический метод	0,10	—
956	431114,66	1314609,04	Геодезический метод	0,10	—
957	431093,82	1314660,13	Геодезический метод	0,10	—
958	431079,45	1314665,52	Геодезический метод	0,10	—
959	431081,24	1314677,14	Геодезический метод	0,10	—
960	431091,21	1314699,61	Геодезический метод	0,10	—
961	431099,88	1314715,90	Геодезический метод	0,10	—
962	431114,68	1314743,39	Геодезический метод	0,10	—
963	431127,47	1314739,63	Геодезический метод	0,10	—
964	431135,73	1314749,23	Геодезический метод	0,10	—
965	431196,58	1314850,19	Геодезический метод	0,10	—
966	431200,80	1314860,24	Геодезический метод	0,10	—
967	431201,26	1314862,25	Геодезический метод	0,10	—
968	431208,38	1314879,20	Геодезический метод	0,10	—
969	431230,54	1314931,89	Геодезический метод	0,10	—
970	431273,25	1315025,87	Геодезический метод	0,10	—

ОПИСАНИЕ МЕСТОПОЛОЖЕНИЯ ГРАНИЦ
Территориальная зона Т. Зона транспортной инфраструктуры
(наименование объекта, местоположение границ которого описано (далее – объект))

Сведения о местоположении границ объекта

1	2	3	4	5	6
971	431304,94	1315113,08	Геодезический метод	0,10	—
972	431307,44	1315119,07	Геодезический метод	0,10	—
973	431296,47	1315124,23	Геодезический метод	0,10	—
974	431303,29	1315149,44	Геодезический метод	0,10	—
975	431313,76	1315147,62	Геодезический метод	0,10	—
976	431319,83	1315164,59	Геодезический метод	0,10	—
977	431355,24	1315143,80	Геодезический метод	0,10	—
1	431378,19	1315386,42	Геодезический метод	0,10	—
978	428656,11	1313144,77	Геодезический метод	0,10	—
979	428655,37	1313146,34	Геодезический метод	0,10	—
980	428626,89	1313134,42	Геодезический метод	0,10	—
981	428627,55	1313132,91	Геодезический метод	0,10	—
982	428621,36	1313130,22	Геодезический метод	0,10	—
983	428620,61	1313132,06	Геодезический метод	0,10	—
984	428577,70	1313113,91	Геодезический метод	0,10	—
985	428578,53	1313111,91	Геодезический метод	0,10	—
986	428565,43	1313106,69	Геодезический метод	0,10	—
987	428546,33	1313099,12	Геодезический метод	0,10	—
988	428545,19	1313101,78	Геодезический метод	0,10	—
989	428505,62	1313085,52	Геодезический метод	0,10	—
990	428505,83	1313085,03	Геодезический метод	0,10	—
991	428499,14	1313083,06	Геодезический метод	0,10	—
992	428455,19	1313071,81	Геодезический метод	0,10	—
993	428414,96	1313062,63	Геодезический метод	0,10	—
994	428453,53	1313057,32	Геодезический метод	0,10	—
995	428501,24	1313064,12	Геодезический метод	0,10	—
996	428564,23	1313081,09	Геодезический метод	0,10	—
997	428595,25	1313089,10	Геодезический метод	0,10	—
998	428732,71	1313145,14	Геодезический метод	0,10	—
999	428771,64	1313158,54	Геодезический метод	0,10	—
1000	428807,85	1313166,00	Геодезический метод	0,10	—
1001	428835,43	1313169,01	Геодезический метод	0,10	—
1002	428840,48	1313169,62	Геодезический метод	0,10	—
1003	428873,47	1313169,78	Геодезический метод	0,10	—
1004	428906,00	1313167,53	Геодезический метод	0,10	—
1005	428905,95	1313168,15	Геодезический метод	0,10	—
1006	428905,78	1313171,87	Геодезический метод	0,10	—
1007	428905,62	1313173,95	Геодезический метод	0,10	—
1008	428867,07	1313184,96	Геодезический метод	0,10	—
1009	428834,24	1313186,99	Геодезический метод	0,10	—
1010	428833,95	1313189,84	Геодезический метод	0,10	—
1011	428812,61	1313188,25	Геодезический метод	0,10	—
1012	428799,92	1313188,79	Геодезический метод	0,10	—
1013	428779,62	1313186,64	Геодезический метод	0,10	—
1014	428756,01	1313183,70	Геодезический метод	0,10	—
1015	428734,76	1313177,39	Геодезический метод	0,10	—
1016	428733,44	1313179,84	Геодезический метод	0,10	—
1017	428675,80	1313155,33	Геодезический метод	0,10	—

ОПИСАНИЕ МЕСТОПОЛОЖЕНИЯ ГРАНИЦ
Территориальная зона Т. Зона транспортной инфраструктуры
(наименование объекта, местоположение границ которого описано (далее – объект))

Сведения о местоположении границ объекта

1	2	3	4	5	6
1018	428676,75	1313153,14	Геодезический метод	0,10	—
1019	428668,30	1313149,81	Геодезический метод	0,10	—
978	428656,11	1313144,77	Геодезический метод	0,10	—
1020	430523,25	1313931,59	Геодезический метод	0,10	—
1021	430523,33	1313953,82	Геодезический метод	0,10	—
1022	430500,82	1313953,62	Геодезический метод	0,10	—
1023	430500,75	1313931,39	Геодезический метод	0,10	—
1020	430523,25	1313931,59	Геодезический метод	0,10	—
1024	430523,25	1313931,59	Геодезический метод	0,10	—
1025	430523,33	1313953,82	Геодезический метод	0,10	—
1026	430500,82	1313953,62	Геодезический метод	0,10	—
1027	430500,75	1313931,39	Геодезический метод	0,10	—
1024	430523,25	1313931,59	Геодезический метод	0,10	—
1028	431043,48	1314547,40	Геодезический метод	0,10	—
1029	431051,60	1314567,12	Геодезический метод	0,10	—
1030	431038,40	1314573,13	Геодезический метод	0,10	—
1031	431035,92	1314567,04	Геодезический метод	0,10	—
1032	431032,22	1314568,55	Геодезический метод	0,10	—
1033	431031,39	1314566,52	Геодезический метод	0,10	—
1034	431035,09	1314565,01	Геодезический метод	0,10	—
1035	431030,37	1314553,43	Геодезический метод	0,10	—
1028	431043,48	1314547,40	Геодезический метод	0,10	—
1036	431043,48	1314547,40	Геодезический метод	0,10	—
1037	431051,60	1314567,12	Геодезический метод	0,10	—
1038	431038,40	1314573,13	Геодезический метод	0,10	—
1039	431035,92	1314567,04	Геодезический метод	0,10	—
1040	431032,22	1314568,55	Геодезический метод	0,10	—
1041	431031,39	1314566,52	Геодезический метод	0,10	—
1042	431035,09	1314565,01	Геодезический метод	0,10	—
1043	431030,37	1314553,43	Геодезический метод	0,10	—
1036	431043,48	1314547,40	Геодезический метод	0,10	—
1044	431103,39	1318554,98	Геодезический метод	0,10	—
1045	431100,72	1318565,99	Геодезический метод	0,10	—
1046	431094,07	1318564,12	Геодезический метод	0,10	—
1047	431094,75	1318561,29	Геодезический метод	0,10	—
1048	431088,74	1318559,55	Геодезический метод	0,10	—
1049	431086,71	1318559,59	Геодезический метод	0,10	—
1050	431088,12	1318553,51	Геодезический метод	0,10	—
1051	431089,86	1318554,65	Геодезический метод	0,10	—
1052	431095,84	1318556,37	Геодезический метод	0,10	—
1053	431096,69	1318553,42	Геодезический метод	0,10	—
1044	431103,39	1318554,98	Геодезический метод	0,10	—
1054	430735,91	1319761,85	Геодезический метод	0,10	—

ОПИСАНИЕ МЕСТОПОЛОЖЕНИЯ ГРАНИЦ
Территориальная зона Т. Зона транспортной инфраструктуры
(наименование объекта, местоположение границ которого описано (далее – объект))

Сведения о местоположении границ объекта

1	2	3	4	5	6
1055	430733,17	1319771,45	Геодезический метод	0,10	—
1056	430723,55	1319768,70	Геодезический метод	0,10	—
1057	430726,31	1319759,10	Геодезический метод	0,10	—
1054	430735,91	1319761,85	Геодезический метод	0,10	—
1058	429157,34	1313016,75	Геодезический метод	0,10	—
1059	429152,62	1313025,55	Геодезический метод	0,10	—
1060	429145,57	1313021,77	Геодезический метод	0,10	—
1061	429150,29	1313012,96	Геодезический метод	0,10	—
1058	429157,34	1313016,75	Геодезический метод	0,10	—
1062	430531,54	1313961,60	Геодезический метод	0,10	—
1063	430534,52	1313967,61	Геодезический метод	0,10	—
1064	430528,50	1313970,60	Геодезический метод	0,10	—
1065	430525,53	1313964,58	Геодезический метод	0,10	—
1062	430531,54	1313961,60	Геодезический метод	0,10	—
1066	430531,54	1313961,60	Геодезический метод	0,10	—
1067	430534,52	1313967,61	Геодезический метод	0,10	—
1068	430528,50	1313970,60	Геодезический метод	0,10	—
1069	430525,53	1313964,58	Геодезический метод	0,10	—
1066	430531,54	1313961,60	Геодезический метод	0,10	—
1070	430531,54	1313961,60	Геодезический метод	0,10	—
1071	430534,52	1313967,61	Геодезический метод	0,10	—
1072	430528,50	1313970,60	Геодезический метод	0,10	—
1073	430525,53	1313964,58	Геодезический метод	0,10	—
1070	430531,54	1313961,60	Геодезический метод	0,10	—
1074	430970,56	1319582,71	Геодезический метод	0,10	—
1075	430968,21	1319588,04	Геодезический метод	0,10	—
1076	430965,80	1319586,96	Геодезический метод	0,10	—
1077	430968,15	1319581,64	Геодезический метод	0,10	—
1074	430970,56	1319582,71	Геодезический метод	0,10	—
1078	430970,56	1319582,71	Геодезический метод	0,10	—
1079	430968,21	1319588,04	Геодезический метод	0,10	—
1080	430965,80	1319586,96	Геодезический метод	0,10	—
1081	430968,15	1319581,64	Геодезический метод	0,10	—
1078	430970,56	1319582,71	Геодезический метод	0,10	—
1082	430851,00	1314445,40	Геодезический метод	0,10	—
1083	430854,19	1314451,08	Геодезический метод	0,10	—
1084	430852,14	1314452,18	Геодезический метод	0,10	—
1085	430848,98	1314446,51	Геодезический метод	0,10	—
1082	430851,00	1314445,40	Геодезический метод	0,10	—
1086	430851,00	1314445,40	Геодезический метод	0,10	—
1087	430854,19	1314451,08	Геодезический метод	0,10	—

ОПИСАНИЕ МЕСТОПОЛОЖЕНИЯ ГРАНИЦ
Территориальная зона Т. Зона транспортной инфраструктуры
(наименование объекта, местоположение границ которого описано (далее – объект))

Сведения о местоположении границ объекта

1	2	3	4	5	6
1088	430852,14	1314452,18	Геодезический метод	0,10	—
1089	430848,98	1314446,51	Геодезический метод	0,10	—
1086	430851,00	1314445,40	Геодезический метод	0,10	—
1090	430851,00	1314445,40	Геодезический метод	0,10	—
1091	430854,19	1314451,08	Геодезический метод	0,10	—
1092	430852,14	1314452,18	Геодезический метод	0,10	—
1093	430848,98	1314446,51	Геодезический метод	0,10	—
1090	430851,00	1314445,40	Геодезический метод	0,10	—
1094	430859,81	1318813,16	Геодезический метод	0,10	—
1095	430859,71	1318815,65	Геодезический метод	0,10	—
1096	430856,69	1318815,52	Геодезический метод	0,10	—
1097	430856,81	1318813,01	Геодезический метод	0,10	—
1094	430859,81	1318813,16	Геодезический метод	0,10	—
1098	431102,54	1314779,94	Геодезический метод	0,10	—
1099	431103,87	1314782,08	Геодезический метод	0,10	—
1100	431101,99	1314783,26	Геодезический метод	0,10	—
1101	431100,67	1314781,11	Геодезический метод	0,10	—
1098	431102,54	1314779,94	Геодезический метод	0,10	—
1102	431102,54	1314779,94	Геодезический метод	0,10	—
1103	431103,87	1314782,08	Геодезический метод	0,10	—
1104	431101,99	1314783,26	Геодезический метод	0,10	—
1105	431100,67	1314781,11	Геодезический метод	0,10	—
1102	431102,54	1314779,94	Геодезический метод	0,10	—
1106	429990,94	1312676,53	Геодезический метод	0,10	—
1107	429992,94	1312677,78	Геодезический метод	0,10	—
1108	429991,72	1312679,78	Геодезический метод	0,10	—
1109	429989,70	1312678,54	Геодезический метод	0,10	—
1106	429990,94	1312676,53	Геодезический метод	0,10	—
1110	430964,03	1314588,70	Геодезический метод	0,10	—
1111	430965,58	1314590,67	Геодезический метод	0,10	—
1112	430963,88	1314592,05	Геодезический метод	0,10	—
1113	430962,30	1314590,09	Геодезический метод	0,10	—
1110	430964,03	1314588,70	Геодезический метод	0,10	—
1114	430964,03	1314588,70	Геодезический метод	0,10	—
1115	430965,58	1314590,67	Геодезический метод	0,10	—
1116	430963,88	1314592,05	Геодезический метод	0,10	—
1117	430962,30	1314590,09	Геодезический метод	0,10	—
1114	430964,03	1314588,70	Геодезический метод	0,10	—
1118	429990,96	1312776,76	Геодезический метод	0,10	—
1119	429989,95	1312778,73	Геодезический метод	0,10	—
1120	429987,72	1312777,61	Геодезический метод	0,10	—

ОПИСАНИЕ МЕСТОПОЛОЖЕНИЯ ГРАНИЦ
Территориальная зона Т. Зона транспортной инфраструктуры
(наименование объекта, местоположение границ которого описано (далее – объект))

Сведения о местоположении границ объекта

1	2	3	4	5	6
1121	429988,70	1312775,64	Геодезический метод	0,10	—
1118	429990,96	1312776,76	Геодезический метод	0,10	—
1122	430059,06	1312771,41	Геодезический метод	0,10	—
1123	430056,88	1312771,68	Геодезический метод	0,10	—
1124	430056,59	1312769,19	Геодезический метод	0,10	—
1125	430058,78	1312768,92	Геодезический метод	0,10	—
1122	430059,06	1312771,41	Геодезический метод	0,10	—
1126	430781,22	1314388,48	Геодезический метод	0,10	—
1127	430783,15	1314390,09	Геодезический метод	0,10	—
1128	430781,73	1314391,76	Геодезический метод	0,10	—
1129	430779,81	1314390,16	Геодезический метод	0,10	—
1126	430781,22	1314388,48	Геодезический метод	0,10	—
1130	428928,47	1313178,40	Геодезический метод	0,10	—
1131	428937,87	1313179,54	Геодезический метод	0,10	—
1132	428711,00	1313390,98	Геодезический метод	0,10	—
1133	428533,48	1313561,30	Геодезический метод	0,10	—
1134	428522,48	1313572,06	Геодезический метод	0,10	—
1135	428524,92	1313546,41	Геодезический метод	0,10	—
1136	428601,61	1313470,44	Геодезический метод	0,10	—
1137	428615,37	1313457,70	Геодезический метод	0,10	—
1138	428665,00	1313411,23	Геодезический метод	0,10	—
1139	428927,54	1313179,05	Геодезический метод	0,10	—
1130	428928,47	1313178,40	Геодезический метод	0,10	—
1140	431734,57	1316436,81	Геодезический метод	0,10	—
1141	431797,95	1316459,72	Геодезический метод	0,10	—
1142	431853,29	1316503,94	Геодезический метод	0,10	—
1143	431878,13	1316529,79	Геодезический метод	0,10	—
1144	431864,39	1316524,28	Геодезический метод	0,10	—
1145	431836,22	1316499,23	Геодезический метод	0,10	—
1146	431823,89	1316491,17	Геодезический метод	0,10	—
1147	431789,45	1316474,17	Геодезический метод	0,10	—
1148	431775,82	1316471,49	Геодезический метод	0,10	—
1149	431773,11	1316470,96	Геодезический метод	0,10	—
1150	431755,06	1316466,61	Геодезический метод	0,10	—
1151	431696,68	1316452,52	Геодезический метод	0,10	—
1152	431682,51	1316450,09	Геодезический метод	0,10	—
1153	431674,33	1316448,69	Геодезический метод	0,10	—
1154	431668,57	1316446,75	Геодезический метод	0,10	—
1155	431662,71	1316444,72	Геодезический метод	0,10	—
1156	431645,24	1316440,04	Геодезический метод	0,10	—
1157	431639,70	1316438,48	Геодезический метод	0,10	—
1158	431602,82	1316428,10	Геодезический метод	0,10	—
1159	431575,61	1316423,82	Геодезический метод	0,10	—
1160	431560,17	1316421,39	Геодезический метод	0,10	—
1161	431560,06	1316421,39	Геодезический метод	0,10	—

ОПИСАНИЕ МЕСТОПОЛОЖЕНИЯ ГРАНИЦ
Территориальная зона Т. Зона транспортной инфраструктуры
(наименование объекта, местоположение границ которого описано (далее – объект))

Сведения о местоположении границ объекта

1	2	3	4	5	6
1162	431560,17	1316421,38	Геодезический метод	0,10	—
1163	431620,90	1316423,94	Геодезический метод	0,10	—
1140	431734,57	1316436,81	Геодезический метод	0,10	—
1164	431048,38	1317590,91	Геодезический метод	0,10	—
1165	431035,88	1317694,97	Геодезический метод	0,10	—
1166	431026,13	1317693,87	Геодезический метод	0,10	—
1167	431036,19	1317588,91	Геодезический метод	0,10	—
1164	431048,38	1317590,91	Геодезический метод	0,10	—
1168	431066,20	1317450,41	Геодезический метод	0,10	—
1169	431058,04	1317515,79	Геодезический метод	0,10	—
1170	431043,37	1317513,98	Геодезический метод	0,10	—
1171	431048,63	1317459,09	Геодезический метод	0,10	—
1172	431050,48	1317448,48	Геодезический метод	0,10	—
1168	431066,20	1317450,41	Геодезический метод	0,10	—
1173	430575,71	1314043,66	Геодезический метод	0,10	—
1174	430596,01	1314098,10	Геодезический метод	0,10	—
1175	430623,43	1314152,72	Геодезический метод	0,10	—
1176	430553,89	1314045,02	Геодезический метод	0,10	—
1173	430575,71	1314043,66	Геодезический метод	0,10	—
1177	430702,82	1319741,51	Геодезический метод	0,10	—
1178	430712,18	1319796,75	Геодезический метод	0,10	—
1179	430698,38	1319792,52	Геодезический метод	0,10	—
1180	430688,13	1319789,38	Геодезический метод	0,10	—
1177	430702,82	1319741,51	Геодезический метод	0,10	—
1181	430523,25	1313931,59	Геодезический метод	0,10	—
1182	430523,33	1313953,82	Геодезический метод	0,10	—
1183	430500,82	1313953,62	Геодезический метод	0,10	—
1184	430500,75	1313931,39	Геодезический метод	0,10	—
1181	430523,25	1313931,59	Геодезический метод	0,10	—
1185	431043,48	1314547,40	Геодезический метод	0,10	—
1186	431051,60	1314567,12	Геодезический метод	0,10	—
1187	431038,40	1314573,13	Геодезический метод	0,10	—
1188	431035,92	1314567,04	Геодезический метод	0,10	—
1189	431032,22	1314568,55	Геодезический метод	0,10	—
1190	431031,39	1314566,52	Геодезический метод	0,10	—
1191	431035,09	1314565,01	Геодезический метод	0,10	—
1192	431030,37	1314553,43	Геодезический метод	0,10	—
1185	431043,48	1314547,40	Геодезический метод	0,10	—
1193	431036,00	1317386,65	Геодезический метод	0,10	—
1194	431030,03	1317445,96	Геодезический метод	0,10	—
1195	431050,48	1317448,48	Геодезический метод	0,10	—
1196	431024,05	1317447,45	Геодезический метод	0,10	—

ОПИСАНИЕ МЕСТОПОЛОЖЕНИЯ ГРАНИЦ
Территориальная зона Т. Зона транспортной инфраструктуры
(наименование объекта, местоположение границ которого описано (далее – объект))

Сведения о местоположении границ объекта

1	2	3	4	5	6
1197	431032,17	1317386,54	Геодезический метод	0,10	—
1198	431032,22	1317386,22	Геодезический метод	0,10	—
1193	431036,00	1317386,65	Геодезический метод	0,10	—
1199	431215,77	1316276,85	Геодезический метод	0,10	—
1200	431213,00	1316299,05	Геодезический метод	0,10	—
1201	431198,42	1316297,15	Геодезический метод	0,10	—
1202	431210,69	1316284,29	Геодезический метод	0,10	—
1203	431213,72	1316277,46	Геодезический метод	0,10	—
1199	431215,77	1316276,85	Геодезический метод	0,10	—
1204	431103,39	1318554,98	Геодезический метод	0,10	—
1205	431100,72	1318565,99	Геодезический метод	0,10	—
1206	431094,07	1318564,12	Геодезический метод	0,10	—
1207	431094,75	1318561,29	Геодезический метод	0,10	—
1208	431088,74	1318559,55	Геодезический метод	0,10	—
1209	431086,71	1318559,59	Геодезический метод	0,10	—
1210	431088,12	1318553,51	Геодезический метод	0,10	—
1211	431089,86	1318554,65	Геодезический метод	0,10	—
1212	431095,84	1318556,37	Геодезический метод	0,10	—
1213	431096,69	1318553,42	Геодезический метод	0,10	—
1204	431103,39	1318554,98	Геодезический метод	0,10	—
1214	431103,39	1318554,98	Геодезический метод	0,10	—
1215	431100,72	1318565,99	Геодезический метод	0,10	—
1216	431094,07	1318564,12	Геодезический метод	0,10	—
1217	431094,75	1318561,29	Геодезический метод	0,10	—
1218	431088,74	1318559,55	Геодезический метод	0,10	—
1219	431086,71	1318559,59	Геодезический метод	0,10	—
1220	431088,12	1318553,51	Геодезический метод	0,10	—
1221	431089,86	1318554,65	Геодезический метод	0,10	—
1222	431095,84	1318556,37	Геодезический метод	0,10	—
1223	431096,69	1318553,42	Геодезический метод	0,10	—
1214	431103,39	1318554,98	Геодезический метод	0,10	—
1224	430735,91	1319761,85	Геодезический метод	0,10	—
1225	430733,17	1319771,45	Геодезический метод	0,10	—
1226	430723,55	1319768,70	Геодезический метод	0,10	—
1227	430726,31	1319759,10	Геодезический метод	0,10	—
1224	430735,91	1319761,85	Геодезический метод	0,10	—
1228	429157,34	1313016,75	Геодезический метод	0,10	—
1229	429152,62	1313025,55	Геодезический метод	0,10	—
1230	429145,57	1313021,77	Геодезический метод	0,10	—
1231	429150,29	1313012,96	Геодезический метод	0,10	—
1228	429157,34	1313016,75	Геодезический метод	0,10	—
1232	431934,96	1316652,65	Геодезический метод	0,10	—
1233	431930,77	1316653,87	Геодезический метод	0,10	—

ОПИСАНИЕ МЕСТОПОЛОЖЕНИЯ ГРАНИЦ
Территориальная зона Т. Зона транспортной инфраструктуры
(наименование объекта, местоположение границ которого описано (далее – объект))

Сведения о местоположении границ объекта

1	2	3	4	5	6
1234	431931,37	1316656,26	Геодезический метод	0,10	—
1235	431933,93	1316675,55	Геодезический метод	0,10	—
1236	431937,67	1316687,04	Геодезический метод	0,10	—
1237	431935,85	1316687,68	Геодезический метод	0,10	—
1238	431938,02	1316701,44	Геодезический метод	0,10	—
1239	431935,94	1316735,66	Геодезический метод	0,10	—
1240	431932,87	1316785,94	Геодезический метод	0,10	—
1241	431935,92	1316735,65	Геодезический метод	0,10	—
1242	431938,00	1316701,44	Геодезический метод	0,10	—
1243	431929,93	1316650,28	Геодезический метод	0,10	—
1244	431931,51	1316649,94	Геодезический метод	0,10	—
1245	431929,46	1316640,12	Геодезический метод	0,10	—
1246	431928,37	1316640,32	Геодезический метод	0,10	—
1247	431929,78	1316639,92	Геодезический метод	0,10	—
1248	431932,22	1316640,06	Геодезический метод	0,10	—
1232	431934,96	1316652,65	Геодезический метод	0,10	—
1249	430974,48	1319701,11	Геодезический метод	0,10	—
1250	430974,23	1319708,19	Геодезический метод	0,10	—
1251	430967,16	1319707,93	Геодезический метод	0,10	—
1252	430967,41	1319700,86	Геодезический метод	0,10	—
1249	430974,48	1319701,11	Геодезический метод	0,10	—
1253	430970,56	1319582,71	Геодезический метод	0,10	—
1254	430968,21	1319588,04	Геодезический метод	0,10	—
1255	430965,80	1319586,96	Геодезический метод	0,10	—
1256	430968,15	1319581,64	Геодезический метод	0,10	—
1253	430970,56	1319582,71	Геодезический метод	0,10	—
1257	430732,84	1319918,65	Геодезический метод	0,10	—
1258	430734,13	1319926,27	Геодезический метод	0,10	—
1259	430731,89	1319925,94	Геодезический метод	0,10	—
1257	430732,84	1319918,65	Геодезический метод	0,10	—
1260	430859,81	1318813,16	Геодезический метод	0,10	—
1261	430859,71	1318815,65	Геодезический метод	0,10	—
1262	430856,69	1318815,52	Геодезический метод	0,10	—
1263	430856,81	1318813,01	Геодезический метод	0,10	—
1260	430859,81	1318813,16	Геодезический метод	0,10	—
1264	430859,81	1318813,16	Геодезический метод	0,10	—
1265	430859,71	1318815,65	Геодезический метод	0,10	—
1266	430856,69	1318815,52	Геодезический метод	0,10	—
1267	430856,81	1318813,01	Геодезический метод	0,10	—
1264	430859,81	1318813,16	Геодезический метод	0,10	—
1268	431102,54	1314779,94	Геодезический метод	0,10	—
1269	431103,87	1314782,08	Геодезический метод	0,10	—
1270	431101,99	1314783,26	Геодезический метод	0,10	—

ОПИСАНИЕ МЕСТОПОЛОЖЕНИЯ ГРАНИЦ
Территориальная зона Т. Зона транспортной инфраструктуры
(наименование объекта, местоположение границ которого описано (далее – объект))

Сведения о местоположении границ объекта

1	2	3	4	5	6
1271	431100,67	1314781,11	Геодезический метод	0,10	—
1268	431102,54	1314779,94	Геодезический метод	0,10	—
1272	429990,94	1312676,53	Геодезический метод	0,10	—
1273	429992,94	1312677,78	Геодезический метод	0,10	—
1274	429991,72	1312679,78	Геодезический метод	0,10	—
1275	429989,70	1312678,54	Геодезический метод	0,10	—
1272	429990,94	1312676,53	Геодезический метод	0,10	—
1276	429990,94	1312676,53	Геодезический метод	0,10	—
1277	429992,94	1312677,78	Геодезический метод	0,10	—
1278	429991,72	1312679,78	Геодезический метод	0,10	—
1279	429989,70	1312678,54	Геодезический метод	0,10	—
1276	429990,94	1312676,53	Геодезический метод	0,10	—
1280	430964,03	1314588,70	Геодезический метод	0,10	—
1281	430965,58	1314590,67	Геодезический метод	0,10	—
1282	430963,88	1314592,05	Геодезический метод	0,10	—
1283	430962,30	1314590,09	Геодезический метод	0,10	—
1280	430964,03	1314588,70	Геодезический метод	0,10	—
1284	429990,96	1312776,76	Геодезический метод	0,10	—
1285	429989,95	1312778,73	Геодезический метод	0,10	—
1286	429987,72	1312777,61	Геодезический метод	0,10	—
1287	429988,70	1312775,64	Геодезический метод	0,10	—
1284	429990,96	1312776,76	Геодезический метод	0,10	—
1288	429990,96	1312776,76	Геодезический метод	0,10	—
1289	429989,95	1312778,73	Геодезический метод	0,10	—
1290	429987,72	1312777,61	Геодезический метод	0,10	—
1291	429988,70	1312775,64	Геодезический метод	0,10	—
1288	429990,96	1312776,76	Геодезический метод	0,10	—
1292	435667,61	1315260,16	Геодезический метод	0,10	—
1293	435701,11	1315390,55	Геодезический метод	0,10	—
1294	435716,68	1315492,63	Геодезический метод	0,10	—
1295	435716,04	1315593,79	Геодезический метод	0,10	—
1296	435703,57	1315659,50	Геодезический метод	0,10	—
1297	435698,52	1315685,23	Геодезический метод	0,10	—
1298	435672,56	1315762,83	Геодезический метод	0,10	—
1299	435627,41	1315854,64	Геодезический метод	0,10	—
1300	435595,53	1315899,71	Геодезический метод	0,10	—
1301	435572,89	1315929,63	Геодезический метод	0,10	—
1302	435486,93	1316037,77	Геодезический метод	0,10	—
1303	435480,49	1316044,83	Геодезический метод	0,10	—
1304	435469,25	1316054,71	Геодезический метод	0,10	—
1305	434608,39	1316755,50	Геодезический метод	0,10	—
1306	434580,65	1316775,64	Геодезический метод	0,10	—
1307	434554,74	1316791,05	Геодезический метод	0,10	—

ОПИСАНИЕ МЕСТОПОЛОЖЕНИЯ ГРАНИЦ
Территориальная зона Т. Зона транспортной инфраструктуры
(наименование объекта, местоположение границ которого описано (далее – объект))

Сведения о местоположении границ объекта

1	2	3	4	5	6
1308	434509,87	1316815,85	Геодезический метод	0,10	—
1309	434457,97	1316845,60	Геодезический метод	0,10	—
1310	434429,75	1316866,75	Геодезический метод	0,10	—
1311	434345,53	1316939,28	Геодезический метод	0,10	—
1312	434287,78	1316987,37	Геодезический метод	0,10	—
1313	434244,26	1317015,36	Геодезический метод	0,10	—
1314	434269,16	1317046,68	Геодезический метод	0,10	—
1315	433736,71	1317475,35	Геодезический метод	0,10	—
1316	433604,96	1317581,40	Геодезический метод	0,10	—
1317	433561,62	1317616,29	Геодезический метод	0,10	—
1318	433391,27	1317753,41	Геодезический метод	0,10	—
1319	433378,09	1317764,05	Геодезический метод	0,10	—
1320	433339,99	1317794,79	Геодезический метод	0,10	—
1321	433247,44	1317869,47	Геодезический метод	0,10	—
1322	433080,34	1318004,09	Геодезический метод	0,10	—
1323	433078,67	1318008,50	Геодезический метод	0,10	—
1324	433063,71	1318036,19	Геодезический метод	0,10	—
1325	433042,81	1318054,35	Геодезический метод	0,10	—
1326	432979,70	1318109,15	Геодезический метод	0,10	—
1327	432958,26	1318082,63	Геодезический метод	0,10	—
1328	432930,06	1318063,16	Геодезический метод	0,10	—
1329	432899,73	1318088,09	Геодезический метод	0,10	—
1330	432839,65	1318137,48	Геодезический метод	0,10	—
1331	432824,96	1318149,56	Геодезический метод	0,10	—
1332	432785,10	1318182,32	Геодезический метод	0,10	—
1333	432750,70	1318218,09	Геодезический метод	0,10	—
1334	432722,74	1318247,18	Геодезический метод	0,10	—
1335	432662,84	1318323,67	Геодезический метод	0,10	—
1336	432648,73	1318352,86	Геодезический метод	0,10	—
1337	432629,30	1318393,05	Геодезический метод	0,10	—
1338	432578,58	1318484,27	Геодезический метод	0,10	—
1339	432499,24	1318626,95	Геодезический метод	0,10	—
1340	432456,21	1318704,35	Геодезический метод	0,10	—
1341	432451,75	1318712,37	Геодезический метод	0,10	—
1342	432445,63	1318723,48	Геодезический метод	0,10	—
1343	432439,17	1318735,23	Геодезический метод	0,10	—
1344	432392,66	1318819,76	Геодезический метод	0,10	—
1345	432370,01	1318860,91	Геодезический метод	0,10	—
1346	432359,95	1318878,28	Геодезический метод	0,10	—
1347	432309,34	1318965,50	Геодезический метод	0,10	—
1348	432275,44	1319023,92	Геодезический метод	0,10	—
1349	432272,34	1319029,27	Геодезический метод	0,10	—
1350	432271,62	1319030,61	Геодезический метод	0,10	—
1351	432234,51	1319099,30	Геодезический метод	0,10	—
1352	432222,38	1319121,75	Геодезический метод	0,10	—
1353	432199,03	1319164,98	Геодезический метод	0,10	—
1354	432187,79	1319176,53	Геодезический метод	0,10	—
1355	432167,42	1319197,45	Геодезический метод	0,10	—
1356	432145,67	1319219,68	Геодезический метод	0,10	—

ОПИСАНИЕ МЕСТОПОЛОЖЕНИЯ ГРАНИЦ
Территориальная зона Т. Зона транспортной инфраструктуры
(наименование объекта, местоположение границ которого описано (далее – объект))

Сведения о местоположении границ объекта

1	2	3	4	5	6
1357	432108,89	1319249,79	Геодезический метод	0,10	—
1358	432097,07	1319259,46	Геодезический метод	0,10	—
1359	432075,22	1319277,35	Геодезический метод	0,10	—
1360	432001,24	1319321,02	Геодезический метод	0,10	—
1361	431912,59	1319352,60	Геодезический метод	0,10	—
1362	431862,04	1319370,61	Геодезический метод	0,10	—
1363	431845,68	1319379,19	Геодезический метод	0,10	—
1364	431834,75	1319385,00	Геодезический метод	0,10	—
1365	431820,94	1319392,53	Геодезический метод	0,10	—
1366	431839,16	1319340,38	Геодезический метод	0,10	—
1367	431845,88	1319341,58	Геодезический метод	0,10	—
1368	431903,28	1319323,73	Геодезический метод	0,10	—
1369	432063,72	1319250,66	Геодезический метод	0,10	—
1370	432111,71	1319208,56	Геодезический метод	0,10	—
1371	432170,82	1319125,74	Геодезический метод	0,10	—
1372	432198,84	1319076,84	Геодезический метод	0,10	—
1373	432251,63	1318984,73	Геодезический метод	0,10	—
1374	432275,61	1318940,30	Геодезический метод	0,10	—
1375	432316,59	1318864,04	Геодезический метод	0,10	—
1376	432331,69	1318835,93	Геодезический метод	0,10	—
1377	432377,41	1318743,16	Геодезический метод	0,10	—
1378	432396,41	1318704,61	Геодезический метод	0,10	—
1379	432411,17	1318678,29	Геодезический метод	0,10	—
1380	432444,37	1318619,48	Геодезический метод	0,10	—
1381	432498,61	1318523,40	Геодезический метод	0,10	—
1382	432527,52	1318472,19	Геодезический метод	0,10	—
1383	432561,23	1318417,30	Геодезический метод	0,10	—
1384	432606,93	1318342,88	Геодезический метод	0,10	—
1385	432631,58	1318278,26	Геодезический метод	0,10	—
1386	432643,78	1318217,65	Геодезический метод	0,10	—
1387	432656,30	1318216,59	Геодезический метод	0,10	—
1388	432648,98	1318242,69	Геодезический метод	0,10	—
1389	432632,21	1318312,78	Геодезический метод	0,10	—
1390	432646,75	1318287,27	Геодезический метод	0,10	—
1391	432771,43	1318151,89	Геодезический метод	0,10	—
1392	432780,08	1318142,34	Геодезический метод	0,10	—
1393	432779,84	1318142,61	Геодезический метод	0,10	—
1394	432786,31	1318149,15	Геодезический метод	0,10	—
1395	432801,01	1318135,63	Геодезический метод	0,10	—
1396	432822,33	1318113,77	Геодезический метод	0,10	—
1397	432844,51	1318088,18	Геодезический метод	0,10	—
1398	432854,32	1318076,86	Геодезический метод	0,10	—
1399	432866,15	1318063,20	Геодезический метод	0,10	—
1400	432869,99	1318058,77	Геодезический метод	0,10	—
1401	432879,70	1318046,94	Геодезический метод	0,10	—
1402	432894,78	1318026,22	Геодезический метод	0,10	—
1403	432900,62	1318016,59	Геодезический метод	0,10	—
1404	432911,16	1317993,83	Геодезический метод	0,10	—
1405	432912,85	1317988,81	Геодезический метод	0,10	—

ОПИСАНИЕ МЕСТОПОЛОЖЕНИЯ ГРАНИЦ
Территориальная зона Т. Зона транспортной инфраструктуры
(наименование объекта, местоположение границ которого описано (далее – объект))

Сведения о местоположении границ объекта

1	2	3	4	5	6
1406	432916,96	1317992,51	Геодезический метод	0,10	—
1407	432927,85	1317978,21	Геодезический метод	0,10	—
1408	432934,29	1317969,76	Геодезический метод	0,10	—
1409	432948,69	1317950,85	Геодезический метод	0,10	—
1410	432977,83	1317912,67	Геодезический метод	0,10	—
1411	432977,85	1317912,64	Геодезический метод	0,10	—
1412	432933,42	1317872,61	Геодезический метод	0,10	—
1413	432948,58	1317834,28	Геодезический метод	0,10	—
1414	433006,61	1317771,75	Геодезический метод	0,10	—
1415	433018,06	1317759,41	Геодезический метод	0,10	—
1416	433022,36	1317755,54	Геодезический метод	0,10	—
1417	433038,37	1317737,73	Геодезический метод	0,10	—
1418	433046,56	1317745,27	Геодезический метод	0,10	—
1419	433054,90	1317736,22	Геодезический метод	0,10	—
1420	433081,79	1317707,96	Геодезический метод	0,10	—
1421	433206,00	1317577,44	Геодезический метод	0,10	—
1422	433224,59	1317557,91	Геодезический метод	0,10	—
1423	433325,70	1317451,66	Геодезический метод	0,10	—
1424	433394,77	1317517,73	Геодезический метод	0,10	—
1425	433432,62	1317487,00	Геодезический метод	0,10	—
1426	433507,85	1317425,90	Геодезический метод	0,10	—
1427	433543,54	1317461,60	Геодезический метод	0,10	—
1428	433639,21	1317442,63	Геодезический метод	0,10	—
1429	433641,93	1317447,88	Геодезический метод	0,10	—
1430	433645,36	1317446,10	Геодезический метод	0,10	—
1431	433653,24	1317442,78	Геодезический метод	0,10	—
1432	433660,28	1317438,26	Геодезический метод	0,10	—
1433	433690,74	1317413,59	Геодезический метод	0,10	—
1434	433723,52	1317377,17	Геодезический метод	0,10	—
1435	433760,52	1317319,87	Геодезический метод	0,10	—
1436	433833,07	1317263,44	Геодезический метод	0,10	—
1437	433892,89	1317211,24	Геодезический метод	0,10	—
1438	433916,93	1317191,87	Геодезический метод	0,10	—
1439	433945,84	1317158,92	Геодезический метод	0,10	—
1440	433955,51	1317150,95	Геодезический метод	0,10	—
1441	433952,87	1317147,76	Геодезический метод	0,10	—
1442	434020,25	1317092,98	Геодезический метод	0,10	—
1443	434227,70	1316994,53	Геодезический метод	0,10	—
1444	434236,99	1316990,12	Геодезический метод	0,10	—
1445	434250,68	1316983,61	Геодезический метод	0,10	—
1446	434253,58	1316982,24	Геодезический метод	0,10	—
1447	434274,74	1316972,20	Геодезический метод	0,10	—
1448	434332,47	1316924,17	Геодезический метод	0,10	—
1449	434417,26	1316853,28	Геодезический метод	0,10	—
1450	434441,65	1316838,05	Геодезический метод	0,10	—
1451	434563,83	1316769,87	Геодезический метод	0,10	—
1452	434597,01	1316747,25	Геодезический метод	0,10	—
1453	435462,11	1316043,33	Геодезический метод	0,10	—
1454	435475,18	1316030,67	Геодезический метод	0,10	—

ОПИСАНИЕ МЕСТОПОЛОЖЕНИЯ ГРАНИЦ
Территориальная зона Т. Зона транспортной инфраструктуры
(наименование объекта, местоположение границ которого описано (далее – объект))

Сведения о местоположении границ объекта

1	2	3	4	5	6
1455	435486,29	1316016,67	Геодезический метод	0,10	—
1456	435513,34	1315972,49	Геодезический метод	0,10	—
1457	435535,79	1315944,26	Геодезический метод	0,10	—
1458	435557,64	1315920,81	Геодезический метод	0,10	—
1459	435581,48	1315893,82	Геодезический метод	0,10	—
1460	435596,42	1315874,86	Геодезический метод	0,10	—
1461	435616,34	1315844,58	Геодезический метод	0,10	—
1462	435642,12	1315796,73	Геодезический метод	0,10	—
1463	435657,83	1315757,22	Геодезический метод	0,10	—
1464	435679,09	1315679,86	Геодезический метод	0,10	—
1465	435683,75	1315655,80	Геодезический метод	0,10	—
1466	435696,15	1315591,08	Геодезический метод	0,10	—
1467	435696,40	1315494,10	Геодезический метод	0,10	—
1468	435681,62	1315394,98	Геодезический метод	0,10	—
1469	435648,12	1315264,61	Геодезический метод	0,10	—
1470	435622,99	1315168,63	Геодезический метод	0,10	—
1471	435607,93	1315110,76	Геодезический метод	0,10	—
1472	435589,08	1315038,77	Геодезический метод	0,10	—
1473	435583,56	1315017,93	Геодезический метод	0,10	—
1474	435465,91	1314570,58	Геодезический метод	0,10	—
1475	435452,01	1314535,15	Геодезический метод	0,10	—
1476	435437,31	1314511,15	Геодезический метод	0,10	—
1477	435423,99	1314495,32	Геодезический метод	0,10	—
1478	435413,18	1314483,78	Геодезический метод	0,10	—
1479	435397,99	1314474,02	Геодезический метод	0,10	—
1480	435386,74	1314466,80	Геодезический метод	0,10	—
1481	435348,91	1314431,57	Геодезический метод	0,10	—
1482	435323,89	1314399,67	Геодезический метод	0,10	—
1483	435305,61	1314367,67	Геодезический метод	0,10	—
1484	435288,95	1314312,26	Геодезический метод	0,10	—
1485	435287,25	1314274,35	Геодезический метод	0,10	—
1486	435291,65	1314239,74	Геодезический метод	0,10	—
1487	435300,76	1314206,86	Геодезический метод	0,10	—
1488	435308,64	1314191,54	Геодезический метод	0,10	—
1489	435330,95	1314157,67	Геодезический метод	0,10	—
1490	435371,81	1314120,00	Геодезический метод	0,10	—
1491	435389,40	1314103,78	Геодезический метод	0,10	—
1492	435396,33	1314099,91	Геодезический метод	0,10	—
1493	435420,86	1314086,27	Геодезический метод	0,10	—
1494	435428,06	1314096,55	Геодезический метод	0,10	—
1495	435432,21	1314102,72	Геодезический метод	0,10	—
1496	435400,74	1314120,24	Геодезический метод	0,10	—
1497	435345,69	1314170,98	Геодезический метод	0,10	—
1498	435325,90	1314201,59	Геодезический метод	0,10	—
1499	435319,28	1314214,33	Геодезический метод	0,10	—
1500	435311,12	1314244,14	Геодезический метод	0,10	—
1501	435307,20	1314275,30	Геодезический метод	0,10	—
1502	435308,42	1314307,80	Геодезический метод	0,10	—
1503	435324,35	1314360,75	Геодезический метод	0,10	—

ОПИСАНИЕ МЕСТОПОЛОЖЕНИЯ ГРАНИЦ
Территориальная зона Т. Зона транспортной инфраструктуры
(наименование объекта, местоположение границ которого описано (далее – объект))

Сведения о местоположении границ объекта

1	2	3	4	5	6
1504	435339,90	1314387,85	Геодезический метод	0,10	—
1505	435363,62	1314418,19	Геодезический метод	0,10	—
1506	435399,13	1314451,11	Геодезический метод	0,10	—
1507	435416,99	1314462,83	Геодезический метод	0,10	—
1508	435427,29	1314469,60	Геодезический метод	0,10	—
1509	435439,66	1314482,88	Геодезический метод	0,10	—
1510	435452,96	1314498,72	Геодезический метод	0,10	—
1511	435469,30	1314525,16	Геодезический метод	0,10	—
1512	435485,51	1314566,58	Геодезический метод	0,10	—
1513	435513,88	1314674,41	Геодезический метод	0,10	—
1514	435602,96	1315013,12	Геодезический метод	0,10	—
1515	435607,42	1315030,02	Геодезический метод	0,10	—
1516	435626,30	1315101,95	Геодезический метод	0,10	—
1517	435642,24	1315163,28	Геодезический метод	0,10	—
1292	435667,61	1315260,16	Геодезический метод	0,10	—
1518	438790,29	1309385,23	Геодезический метод	0,10	—
1519	438791,09	1309387,05	Геодезический метод	0,10	—
1520	438805,29	1309419,10	Геодезический метод	0,10	—
1521	438809,79	1309429,22	Геодезический метод	0,10	—
1522	438791,09	1309442,89	Геодезический метод	0,10	—
1523	438718,17	1309507,04	Геодезический метод	0,10	—
1524	438481,72	1309684,00	Геодезический метод	0,10	—
1525	438479,79	1309685,50	Геодезический метод	0,10	—
1526	438398,84	1309748,65	Геодезический метод	0,10	—
1527	438319,79	1309810,58	Геодезический метод	0,10	—
1528	438240,79	1309872,46	Геодезический метод	0,10	—
1529	438161,83	1309934,19	Геодезический метод	0,10	—
1530	438082,98	1309995,75	Геодезический метод	0,10	—
1531	438000,11	1310060,78	Геодезический метод	0,10	—
1532	437931,33	1310112,36	Геодезический метод	0,10	—
1533	437877,15	1310149,45	Геодезический метод	0,10	—
1534	437754,95	1310228,25	Геодезический метод	0,10	—
1535	437670,47	1310282,84	Геодезический метод	0,10	—
1536	437586,32	1310337,33	Геодезический метод	0,10	—
1537	437502,63	1310391,36	Геодезический метод	0,10	—
1538	437420,21	1310444,79	Геодезический метод	0,10	—
1539	437365,40	1310477,97	Геодезический метод	0,10	—
1540	437260,99	1310545,87	Геодезический метод	0,10	—
1541	437251,17	1310552,20	Геодезический метод	0,10	—
1542	437225,84	1310568,52	Геодезический метод	0,10	—
1543	437123,19	1310635,04	Геодезический метод	0,10	—
1544	437039,11	1310687,78	Геодезический метод	0,10	—
1545	436954,84	1310742,32	Геодезический метод	0,10	—
1546	436872,01	1310795,93	Геодезический метод	0,10	—
1547	436788,06	1310852,24	Геодезический метод	0,10	—
1548	436745,94	1310879,47	Геодезический метод	0,10	—
1549	436718,58	1310897,15	Геодезический метод	0,10	—
1550	436663,65	1310933,09	Геодезический метод	0,10	—

ОПИСАНИЕ МЕСТОПОЛОЖЕНИЯ ГРАНИЦ
Территориальная зона Т. Зона транспортной инфраструктуры
(наименование объекта, местоположение границ которого описано (далее – объект))

Сведения о местоположении границ объекта

1	2	3	4	5	6
1551	436624,66	1310960,31	Геодезический метод	0,10	—
1552	436582,00	1310987,97	Геодезический метод	0,10	—
1553	436498,02	1311042,30	Геодезический метод	0,10	—
1554	436413,42	1311097,13	Геодезический метод	0,10	—
1555	436328,55	1311152,20	Геодезический метод	0,10	—
1556	436245,29	1311206,19	Геодезический метод	0,10	—
1557	436148,46	1311268,96	Геодезический метод	0,10	—
1558	436076,58	1311315,37	Геодезический метод	0,10	—
1559	435960,10	1311390,90	Геодезический метод	0,10	—
1560	435878,53	1311443,80	Геодезический метод	0,10	—
1561	435878,54	1311443,83	Геодезический метод	0,10	—
1562	435878,59	1311443,90	Геодезический метод	0,10	—
1563	435878,60	1311443,92	Геодезический метод	0,10	—
1564	435878,85	1311444,30	Геодезический метод	0,10	—
1565	435878,93	1311444,42	Геодезический метод	0,10	—
1566	435879,12	1311444,71	Геодезический метод	0,10	—
1567	435879,15	1311444,77	Геодезический метод	0,10	—
1568	435879,25	1311444,91	Геодезический метод	0,10	—
1569	435879,55	1311445,38	Геодезический метод	0,10	—
1570	435879,64	1311445,52	Геодезический метод	0,10	—
1571	435879,99	1311446,06	Геодезический метод	0,10	—
1572	435880,08	1311446,20	Геодезический метод	0,10	—
1573	435880,32	1311446,57	Геодезический метод	0,10	—
1574	435880,44	1311446,77	Геодезический метод	0,10	—
1575	435880,62	1311447,03	Геодезический метод	0,10	—
1576	435880,81	1311447,33	Геодезический метод	0,10	—
1577	435881,01	1311447,64	Геодезический метод	0,10	—
1578	435881,23	1311447,99	Геодезический метод	0,10	—
1579	435881,64	1311448,62	Геодезический метод	0,10	—
1580	435881,83	1311448,91	Геодезический метод	0,10	—
1581	435881,97	1311449,12	Геодезический метод	0,10	—
1582	435881,81	1311449,23	Геодезический метод	0,10	—
1583	435865,38	1311462,59	Геодезический метод	0,10	—
1584	435847,56	1311476,60	Геодезический метод	0,10	—
1585	435843,08	1311479,10	Геодезический метод	0,10	—
1586	435789,11	1311509,21	Геодезический метод	0,10	—
1587	435706,30	1311555,41	Геодезический метод	0,10	—
1588	435691,24	1311563,77	Геодезический метод	0,10	—
1589	435661,80	1311580,13	Геодезический метод	0,10	—
1590	435610,13	1311608,83	Геодезический метод	0,10	—
1591	435549,84	1311645,74	Геодезический метод	0,10	—
1592	435534,52	1311655,12	Геодезический метод	0,10	—
1593	435494,69	1311679,50	Геодезический метод	0,10	—
1594	435465,98	1311697,07	Геодезический метод	0,10	—
1595	435462,23	1311699,37	Геодезический метод	0,10	—
1596	435454,27	1311704,48	Геодезический метод	0,10	—
1597	435452,98	1311705,39	Геодезический метод	0,10	—
1598	435451,65	1311706,33	Геодезический метод	0,10	—
1599	435449,34	1311707,96	Геодезический метод	0,10	—

ОПИСАНИЕ МЕСТОПОЛОЖЕНИЯ ГРАНИЦ
Территориальная зона Т. Зона транспортной инфраструктуры
(наименование объекта, местоположение границ которого описано (далее – объект))

Сведения о местоположении границ объекта

1	2	3	4	5	6
1600	435448,65	1311708,44	Геодезический метод	0,10	—
1601	435447,75	1311709,08	Геодезический метод	0,10	—
1602	435446,83	1311709,72	Геодезический метод	0,10	—
1603	435445,92	1311710,37	Геодезический метод	0,10	—
1604	435441,34	1311713,60	Геодезический метод	0,10	—
1605	435439,77	1311714,70	Геодезический метод	0,10	—
1606	435434,54	1311718,39	Геодезический метод	0,10	—
1607	435423,19	1311724,67	Геодезический метод	0,10	—
1608	435396,26	1311744,63	Геодезический метод	0,10	—
1609	435374,49	1311760,76	Геодезический метод	0,10	—
1610	435351,26	1311777,98	Геодезический метод	0,10	—
1611	435320,86	1311798,78	Геодезический метод	0,10	—
1612	435297,71	1311814,66	Геодезический метод	0,10	—
1613	435297,32	1311814,92	Геодезический метод	0,10	—
1614	435285,88	1311822,45	Геодезический метод	0,10	—
1615	435282,38	1311824,74	Геодезический метод	0,10	—
1616	435257,10	1311842,09	Геодезический метод	0,10	—
1617	435232,74	1311858,78	Геодезический метод	0,10	—
1618	435197,46	1311882,98	Геодезический метод	0,10	—
1619	435165,23	1311904,01	Геодезический метод	0,10	—
1620	435132,86	1311925,15	Геодезический метод	0,10	—
1621	435121,52	1311932,74	Геодезический метод	0,10	—
1622	435120,84	1311933,20	Геодезический метод	0,10	—
1623	435106,98	1311942,50	Геодезический метод	0,10	—
1624	435101,74	1311946,01	Геодезический метод	0,10	—
1625	435077,33	1311962,35	Геодезический метод	0,10	—
1626	435043,99	1311987,37	Геодезический метод	0,10	—
1627	435001,54	1312023,39	Геодезический метод	0,10	—
1628	434976,04	1312047,80	Геодезический метод	0,10	—
1629	434944,76	1312081,30	Геодезический метод	0,10	—
1630	434919,75	1312107,25	Геодезический метод	0,10	—
1631	434902,09	1312129,22	Геодезический метод	0,10	—
1632	434900,00	1312131,89	Геодезический метод	0,10	—
1633	434897,89	1312134,57	Геодезический метод	0,10	—
1634	434893,77	1312139,93	Геодезический метод	0,10	—
1635	434891,89	1312154,56	Геодезический метод	0,10	—
1636	434888,52	1312184,27	Геодезический метод	0,10	—
1637	434897,96	1312196,16	Геодезический метод	0,10	—
1638	434891,97	1312201,16	Геодезический метод	0,10	—
1639	434886,34	1312208,08	Геодезический метод	0,10	—
1640	434881,01	1312214,41	Геодезический метод	0,10	—
1641	434843,35	1312287,38	Геодезический метод	0,10	—
1642	434841,60	1312318,73	Геодезический метод	0,10	—
1643	434762,12	1312315,26	Геодезический метод	0,10	—
1644	434757,25	1312322,09	Геодезический метод	0,10	—
1645	434749,30	1312336,67	Геодезический метод	0,10	—
1646	434738,01	1312341,73	Геодезический метод	0,10	—
1647	434722,18	1312354,88	Геодезический метод	0,10	—
1648	434672,85	1312395,90	Геодезический метод	0,10	—

ОПИСАНИЕ МЕСТОПОЛОЖЕНИЯ ГРАНИЦ
Территориальная зона Т. Зона транспортной инфраструктуры
(наименование объекта, местоположение границ которого описано (далее – объект))

Сведения о местоположении границ объекта

1	2	3	4	5	6
1649	434687,78	1312352,16	Геодезический метод	0,10	—
1650	434689,41	1312347,40	Геодезический метод	0,10	—
1651	434668,00	1312350,92	Геодезический метод	0,10	—
1652	434683,79	1312323,79	Геодезический метод	0,10	—
1653	434642,12	1312296,78	Геодезический метод	0,10	—
1654	434669,22	1312257,57	Геодезический метод	0,10	—
1655	434687,66	1312231,59	Геодезический метод	0,10	—
1656	434710,44	1312205,61	Геодезический метод	0,10	—
1657	434728,77	1312181,30	Геодезический метод	0,10	—
1658	434730,88	1312178,07	Геодезический метод	0,10	—
1659	434750,79	1312155,32	Геодезический метод	0,10	—
1660	434751,04	1312154,97	Геодезический метод	0,10	—
1661	434770,14	1312129,17	Геодезический метод	0,10	—
1662	434793,78	1312098,04	Геодезический метод	0,10	—
1663	434809,66	1312078,47	Геодезический метод	0,10	—
1664	434817,87	1312058,30	Геодезический метод	0,10	—
1665	434829,78	1312044,73	Геодезический метод	0,10	—
1666	434832,45	1312041,64	Геодезический метод	0,10	—
1667	434839,14	1312047,95	Геодезический метод	0,10	—
1668	434848,96	1312057,20	Геодезический метод	0,10	—
1669	434859,85	1312067,44	Геодезический метод	0,10	—
1670	434863,44	1312070,84	Геодезический метод	0,10	—
1671	434877,86	1312084,48	Геодезический метод	0,10	—
1672	434885,93	1312074,61	Геодезический метод	0,10	—
1673	434892,26	1312066,74	Геодезический метод	0,10	—
1674	434894,03	1312064,76	Геодезический метод	0,10	—
1675	434901,44	1312056,40	Геодезический метод	0,10	—
1676	434905,96	1312051,47	Геодезический метод	0,10	—
1677	434912,35	1312044,53	Геодезический метод	0,10	—
1678	434922,09	1312033,97	Геодезический метод	0,10	—
1679	434922,27	1312033,77	Геодезический метод	0,10	—
1680	434922,13	1312033,62	Геодезический метод	0,10	—
1681	434948,23	1312007,04	Геодезический метод	0,10	—
1682	434971,19	1311987,52	Геодезический метод	0,10	—
1683	435015,78	1311949,79	Геодезический метод	0,10	—
1684	435037,74	1311933,31	Геодезический метод	0,10	—
1685	435049,12	1311924,77	Геодезический метод	0,10	—
1686	435077,39	1311905,11	Геодезический метод	0,10	—
1687	435107,33	1311885,71	Геодезический метод	0,10	—
1688	435133,19	1311869,06	Геодезический метод	0,10	—
1689	435141,92	1311863,44	Геодезический метод	0,10	—
1690	435240,15	1311800,19	Геодезический метод	0,10	—
1691	435317,91	1311750,12	Геодезический метод	0,10	—
1692	435327,20	1311744,14	Геодезический метод	0,10	—
1693	435408,13	1311692,44	Геодезический метод	0,10	—
1694	435411,87	1311689,94	Геодезический метод	0,10	—
1695	435419,12	1311685,11	Геодезический метод	0,10	—
1696	435422,60	1311682,77	Геодезический метод	0,10	—
1697	435425,51	1311680,85	Геодезический метод	0,10	—

ОПИСАНИЕ МЕСТОПОЛОЖЕНИЯ ГРАНИЦ
Территориальная зона Т. Зона транспортной инфраструктуры
(наименование объекта, местоположение границ которого описано (далее – объект))

Сведения о местоположении границ объекта

1	2	3	4	5	6
1698	435432,97	1311675,86	Геодезический метод	0,10	—
1699	435437,31	1311672,96	Геодезический метод	0,10	—
1700	435492,61	1311637,38	Геодезический метод	0,10	—
1701	435509,05	1311626,80	Геодезический метод	0,10	—
1702	435560,34	1311593,78	Геодезический метод	0,10	—
1703	435581,65	1311580,05	Геодезический метод	0,10	—
1704	435680,77	1311515,94	Геодезический метод	0,10	—
1705	435726,00	1311486,63	Геодезический метод	0,10	—
1706	435760,19	1311464,48	Геодезический метод	0,10	—
1707	435799,01	1311439,33	Геодезический метод	0,10	—
1708	435883,14	1311384,79	Геодезический метод	0,10	—
1709	435931,13	1311353,67	Геодезический метод	0,10	—
1710	436051,01	1311275,98	Геодезический метод	0,10	—
1711	436101,92	1311243,08	Геодезический метод	0,10	—
1712	436122,94	1311229,50	Геодезический метод	0,10	—
1713	436219,72	1311166,75	Геодезический метод	0,10	—
1714	436293,97	1311118,61	Геодезический метод	0,10	—
1715	436302,98	1311112,77	Геодезический метод	0,10	—
1716	436386,33	1311058,70	Геодезический метод	0,10	—
1717	436387,84	1311057,72	Геодезический метод	0,10	—
1718	436472,46	1311002,85	Геодезический метод	0,10	—
1719	436508,32	1310979,65	Геодезический метод	0,10	—
1720	436523,47	1310969,85	Геодезический метод	0,10	—
1721	436556,47	1310948,51	Геодезический метод	0,10	—
1722	436599,11	1310920,86	Геодезический метод	0,10	—
1723	436638,12	1310893,63	Геодезический метод	0,10	—
1724	436692,85	1310857,83	Геодезический метод	0,10	—
1725	436700,91	1310852,61	Геодезический метод	0,10	—
1726	436712,62	1310845,05	Геодезический метод	0,10	—
1727	436720,46	1310839,98	Геодезический метод	0,10	—
1728	436762,52	1310812,78	Геодезический метод	0,10	—
1729	436845,83	1310756,90	Геодезический метод	0,10	—
1730	436862,92	1310745,83	Геодезический метод	0,10	—
1731	436878,05	1310736,03	Геодезический метод	0,10	—
1732	436924,89	1310705,72	Геодезический метод	0,10	—
1733	436929,30	1310702,86	Геодезический метод	0,10	—
1734	437013,56	1310648,32	Геодезический метод	0,10	—
1735	437098,23	1310595,23	Геодезический метод	0,10	—
1736	437200,06	1310529,21	Геодезический метод	0,10	—
1737	437212,12	1310521,45	Геодезический метод	0,10	—
1738	437219,27	1310516,86	Геодезический метод	0,10	—
1739	437225,55	1310512,80	Геодезический метод	0,10	—
1740	437232,36	1310508,41	Геодезический метод	0,10	—
1741	437235,54	1310506,36	Геодезический метод	0,10	—
1742	437337,23	1310440,22	Геодезический метод	0,10	—
1743	437339,76	1310438,57	Геодезический метод	0,10	—
1744	437394,69	1310405,32	Геодезический метод	0,10	—
1745	437453,21	1310367,40	Геодезический метод	0,10	—
1746	437477,08	1310351,93	Геодезический метод	0,10	—

ОПИСАНИЕ МЕСТОПОЛОЖЕНИЯ ГРАНИЦ
Территориальная зона Т. Зона транспортной инфраструктуры
(наименование объекта, местоположение границ которого описано (далее – объект))

Сведения о местоположении границ объекта

1	2	3	4	5	6
1747	437560,83	1310297,85	Геодезический метод	0,10	—
1748	437641,37	1310245,69	Геодезический метод	0,10	—
1749	437644,92	1310243,39	Геодезический метод	0,10	—
1750	437729,43	1310188,77	Геодезический метод	0,10	—
1751	437752,08	1310174,16	Геодезический метод	0,10	—
1752	437762,22	1310167,63	Геодезический метод	0,10	—
1753	437793,57	1310147,42	Геодезический метод	0,10	—
1754	437851,68	1310109,95	Геодезический метод	0,10	—
1755	437877,56	1310092,22	Геодезический метод	0,10	—
1756	437904,77	1310073,58	Геодезический метод	0,10	—
1757	437971,58	1310023,45	Геодезический метод	0,10	—
1758	438053,96	1309958,77	Геодезический метод	0,10	—
1759	438132,92	1309897,13	Геодезический метод	0,10	—
1760	438211,83	1309835,43	Геодезический метод	0,10	—
1761	438290,81	1309773,58	Геодезический метод	0,10	—
1762	438369,86	1309711,65	Геодезический метод	0,10	—
1763	438452,82	1309646,95	Геодезический метод	0,10	—
1764	438507,38	1309603,99	Геодезический метод	0,10	—
1765	438527,22	1309588,39	Геодезический метод	0,10	—
1766	438606,74	1309525,94	Геодезический метод	0,10	—
1767	438685,20	1309464,52	Геодезический метод	0,10	—
1768	438742,31	1309420,98	Геодезический метод	0,10	—
1769	438762,60	1309405,50	Геодезический метод	0,10	—
1770	438773,04	1309397,87	Геодезический метод	0,10	—
1518	438790,29	1309385,23	Геодезический метод	0,10	—
1771	434116,11	1313320,32	Геодезический метод	0,10	—
1772	434112,05	1313337,88	Геодезический метод	0,10	—
1773	434115,93	1313345,25	Геодезический метод	0,10	—
1774	434096,16	1313387,11	Геодезический метод	0,10	—
1775	434088,07	1313401,49	Геодезический метод	0,10	—
1776	434051,90	1313465,76	Геодезический метод	0,10	—
1777	434011,15	1313538,19	Геодезический метод	0,10	—
1778	433954,68	1313636,05	Геодезический метод	0,10	—
1779	433879,37	1313760,35	Геодезический метод	0,10	—
1780	433842,93	1313818,21	Геодезический метод	0,10	—
1781	433809,49	1313871,06	Геодезический метод	0,10	—
1782	433708,40	1314030,86	Геодезический метод	0,10	—
1783	433704,17	1314027,55	Геодезический метод	0,10	—
1784	433683,72	1314058,71	Геодезический метод	0,10	—
1785	433624,03	1314147,30	Геодезический метод	0,10	—
1786	433616,04	1314159,47	Геодезический метод	0,10	—
1787	433599,00	1314185,40	Геодезический метод	0,10	—
1788	433588,04	1314202,09	Геодезический метод	0,10	—
1789	433565,83	1314235,90	Геодезический метод	0,10	—
1790	433541,37	1314272,76	Геодезический метод	0,10	—
1791	433518,81	1314306,77	Геодезический метод	0,10	—
1792	433509,51	1314320,78	Геодезический метод	0,10	—
1793	433477,19	1314369,28	Геодезический метод	0,10	—

ОПИСАНИЕ МЕСТОПОЛОЖЕНИЯ ГРАНИЦ
Территориальная зона Т. Зона транспортной инфраструктуры
(наименование объекта, местоположение границ которого описано (далее – объект))

Сведения о местоположении границ объекта

1	2	3	4	5	6
1794	433461,41	1314392,98	Геодезический метод	0,10	—
1795	433455,50	1314401,84	Геодезический метод	0,10	—
1796	433412,17	1314467,44	Геодезический метод	0,10	—
1797	433398,77	1314487,72	Геодезический метод	0,10	—
1798	433382,66	1314512,11	Геодезический метод	0,10	—
1799	433357,98	1314550,20	Геодезический метод	0,10	—
1800	433345,91	1314568,83	Геодезический метод	0,10	—
1801	433341,28	1314575,98	Геодезический метод	0,10	—
1802	433339,86	1314578,11	Геодезический метод	0,10	—
1803	433298,08	1314640,82	Геодезический метод	0,10	—
1804	433280,50	1314667,22	Геодезический метод	0,10	—
1805	433273,70	1314679,72	Геодезический метод	0,10	—
1806	433264,28	1314694,36	Геодезический метод	0,10	—
1807	433259,72	1314698,20	Геодезический метод	0,10	—
1808	433218,68	1314759,95	Геодезический метод	0,10	—
1809	433205,68	1314779,51	Геодезический метод	0,10	—
1810	433178,72	1314820,05	Геодезический метод	0,10	—
1811	433151,62	1314861,10	Геодезический метод	0,10	—
1812	433107,80	1314927,46	Геодезический метод	0,10	—
1813	433105,54	1314930,89	Геодезический метод	0,10	—
1814	433101,93	1314936,38	Геодезический метод	0,10	—
1815	433093,64	1314949,06	Геодезический метод	0,10	—
1816	433091,42	1314952,47	Геодезический метод	0,10	—
1817	433088,36	1314957,17	Геодезический метод	0,10	—
1818	433021,74	1315058,69	Геодезический метод	0,10	—
1819	433010,31	1315076,11	Геодезический метод	0,10	—
1820	433003,04	1315087,29	Геодезический метод	0,10	—
1821	432993,94	1315100,52	Геодезический метод	0,10	—
1822	432982,34	1315119,05	Геодезический метод	0,10	—
1823	432964,00	1315145,53	Геодезический метод	0,10	—
1824	432962,66	1315147,48	Геодезический метод	0,10	—
1825	432925,95	1315200,12	Геодезический метод	0,10	—
1826	432920,77	1315207,73	Геодезический метод	0,10	—
1827	432917,66	1315205,68	Геодезический метод	0,10	—
1828	432915,11	1315209,55	Геодезический метод	0,10	—
1829	432916,76	1315210,67	Геодезический метод	0,10	—
1830	432910,27	1315220,35	Геодезический метод	0,10	—
1831	432908,62	1315219,23	Геодезический метод	0,10	—
1832	432906,07	1315223,03	Геодезический метод	0,10	—
1833	432908,98	1315225,01	Геодезический метод	0,10	—
1834	432899,13	1315239,42	Геодезический метод	0,10	—
1835	432873,55	1315276,88	Геодезический метод	0,10	—
1836	432863,87	1315290,73	Геодезический метод	0,10	—
1837	432853,00	1315306,29	Геодезический метод	0,10	—
1838	432860,07	1315311,39	Геодезический метод	0,10	—
1839	432737,77	1315531,94	Геодезический метод	0,10	—
1840	432730,63	1315526,40	Геодезический метод	0,10	—
1841	432725,41	1315537,60	Геодезический метод	0,10	—
1842	432666,51	1315691,30	Геодезический метод	0,10	—

ОПИСАНИЕ МЕСТОПОЛОЖЕНИЯ ГРАНИЦ
Территориальная зона Т. Зона транспортной инфраструктуры
(наименование объекта, местоположение границ которого описано (далее – объект))

Сведения о местоположении границ объекта

1	2	3	4	5	6
1843	432661,30	1315707,13	Геодезический метод	0,10	—
1844	432652,60	1315742,34	Геодезический метод	0,10	—
1845	432639,54	1315791,44	Геодезический метод	0,10	—
1846	432619,82	1315872,24	Геодезический метод	0,10	—
1847	432618,86	1315876,31	Геодезический метод	0,10	—
1848	432627,78	1315878,77	Геодезический метод	0,10	—
1849	432626,86	1315882,48	Геодезический метод	0,10	—
1850	432605,81	1315972,42	Геодезический метод	0,10	—
1851	432598,72	1316002,01	Геодезический метод	0,10	—
1852	432554,98	1316194,50	Геодезический метод	0,10	—
1853	432471,69	1316561,10	Геодезический метод	0,10	—
1854	432443,37	1316678,09	Геодезический метод	0,10	—
1855	432438,83	1316696,88	Геодезический метод	0,10	—
1856	432442,45	1316703,37	Геодезический метод	0,10	—
1857	432456,43	1316730,63	Геодезический метод	0,10	—
1858	432463,18	1316745,81	Геодезический метод	0,10	—
1859	432467,51	1316757,19	Геодезический метод	0,10	—
1860	432470,35	1316767,69	Геодезический метод	0,10	—
1861	432471,70	1316773,05	Геодезический метод	0,10	—
1862	432456,35	1316777,78	Геодезический метод	0,10	—
1863	432457,36	1316796,00	Геодезический метод	0,10	—
1864	432456,53	1316797,33	Геодезический метод	0,10	—
1865	432444,75	1316816,44	Геодезический метод	0,10	—
1866	432449,63	1316826,45	Геодезический метод	0,10	—
1867	432429,20	1316830,37	Геодезический метод	0,10	—
1868	432421,72	1316835,18	Геодезический метод	0,10	—
1869	432408,34	1316843,78	Геодезический метод	0,10	—
1870	432398,13	1316857,23	Геодезический метод	0,10	—
1871	432388,47	1316888,34	Геодезический метод	0,10	—
1872	432373,87	1316950,81	Геодезический метод	0,10	—
1873	432365,98	1316984,41	Геодезический метод	0,10	—
1874	432359,48	1317012,11	Геодезический метод	0,10	—
1875	432358,63	1317015,74	Геодезический метод	0,10	—
1876	432354,23	1317033,05	Геодезический метод	0,10	—
1877	432348,77	1317054,53	Геодезический метод	0,10	—
1878	432341,94	1317079,89	Геодезический метод	0,10	—
1879	432339,90	1317087,11	Геодезический метод	0,10	—
1880	432336,50	1317099,14	Геодезический метод	0,10	—
1881	432311,68	1317186,94	Геодезический метод	0,10	—
1882	432292,61	1317268,86	Геодезический метод	0,10	—
1883	432287,33	1317291,56	Геодезический метод	0,10	—
1884	432271,99	1317357,43	Геодезический метод	0,10	—
1885	432250,97	1317447,72	Геодезический метод	0,10	—
1886	432221,14	1317574,91	Геодезический метод	0,10	—
1887	432193,44	1317692,98	Геодезический метод	0,10	—
1888	432184,01	1317733,67	Геодезический метод	0,10	—
1889	432150,98	1317876,11	Геодезический метод	0,10	—
1890	432146,24	1317896,54	Геодезический метод	0,10	—
1891	432108,12	1318060,16	Геодезический метод	0,10	—

ОПИСАНИЕ МЕСТОПОЛОЖЕНИЯ ГРАНИЦ
Территориальная зона Т. Зона транспортной инфраструктуры
(наименование объекта, местоположение границ которого описано (далее – объект))

Сведения о местоположении границ объекта

1	2	3	4	5	6
1892	432097,72	1318104,82	Геодезический метод	0,10	—
1893	432064,75	1318247,67	Геодезический метод	0,10	—
1894	432051,71	1318304,17	Геодезический метод	0,10	—
1895	432016,03	1318464,49	Геодезический метод	0,10	—
1896	432014,05	1318474,08	Геодезический метод	0,10	—
1897	432005,45	1318515,82	Геодезический метод	0,10	—
1898	431998,29	1318550,55	Геодезический метод	0,10	—
1899	431997,09	1318556,39	Геодезический метод	0,10	—
1900	431995,47	1318564,23	Геодезический метод	0,10	—
1901	431967,71	1318546,98	Геодезический метод	0,10	—
1902	431971,53	1318529,12	Геодезический метод	0,10	—
1903	431986,75	1318457,97	Геодезический метод	0,10	—
1904	432022,48	1318297,42	Геодезический метод	0,10	—
1905	432068,51	1318098,02	Геодезический метод	0,10	—
1906	432086,55	1318019,41	Геодезический метод	0,10	—
1907	432086,75	1318018,50	Геодезический метод	0,10	—
1908	432099,07	1317964,83	Геодезический метод	0,10	—
1909	432116,52	1317890,19	Геодезический метод	0,10	—
1910	432164,25	1317686,15	Геодезический метод	0,10	—
1911	432191,18	1317571,27	Геодезический метод	0,10	—
1912	432221,76	1317440,93	Геодезический метод	0,10	—
1913	432263,38	1317262,05	Геодезический метод	0,10	—
1914	432291,33	1317141,97	Геодезический метод	0,10	—
1915	432316,27	1317035,73	Геодезический метод	0,10	—
1916	432342,15	1316925,03	Геодезический метод	0,10	—
1917	432359,45	1316852,11	Геодезический метод	0,10	—
1918	432354,33	1316828,30	Геодезический метод	0,10	—
1919	432340,61	1316811,18	Геодезический метод	0,10	—
1920	432332,91	1316800,82	Геодезический метод	0,10	—
1921	432330,96	1316798,19	Геодезический метод	0,10	—
1922	432325,95	1316786,42	Геодезический метод	0,10	—
1923	432324,62	1316783,29	Геодезический метод	0,10	—
1924	432324,62	1316770,34	Геодезический метод	0,10	—
1925	432324,87	1316764,06	Геодезический метод	0,10	—
1926	432328,01	1316753,63	Геодезический метод	0,10	—
1927	432332,38	1316743,76	Геодезический метод	0,10	—
1928	432341,43	1316734,94	Геодезический метод	0,10	—
1929	432345,76	1316730,51	Геодезический метод	0,10	—
1930	432356,90	1316723,17	Геодезический метод	0,10	—
1931	432363,42	1316719,92	Геодезический метод	0,10	—
1932	432368,30	1316717,49	Геодезический метод	0,10	—
1933	432381,10	1316711,75	Геодезический метод	0,10	—
1934	432394,50	1316699,86	Геодезический метод	0,10	—
1935	432396,65	1316690,79	Геодезический метод	0,10	—
1936	432407,06	1316646,84	Геодезический метод	0,10	—
1937	432417,73	1316601,32	Геодезический метод	0,10	—
1938	432436,21	1316522,21	Геодезический метод	0,10	—
1939	432448,22	1316466,25	Геодезический метод	0,10	—
1940	432458,34	1316419,07	Геодезический метод	0,10	—

ОПИСАНИЕ МЕСТОПОЛОЖЕНИЯ ГРАНИЦ
Территориальная зона Т. Зона транспортной инфраструктуры
(наименование объекта, местоположение границ которого описано (далее – объект))

Сведения о местоположении границ объекта

1	2	3	4	5	6
1941	432459,97	1316411,91	Геодезический метод	0,10	—
1942	432473,01	1316354,54	Геодезический метод	0,10	—
1943	432482,28	1316314,98	Геодезический метод	0,10	—
1944	432496,16	1316255,96	Геодезический метод	0,10	—
1945	432498,86	1316244,54	Геодезический метод	0,10	—
1946	432509,14	1316199,88	Геодезический метод	0,10	—
1947	432513,56	1316182,71	Геодезический метод	0,10	—
1948	432517,22	1316168,52	Геодезический метод	0,10	—
1949	432531,32	1316113,82	Геодезический метод	0,10	—
1950	432550,73	1316029,69	Геодезический метод	0,10	—
1951	432550,85	1316029,16	Геодезический метод	0,10	—
1952	432564,36	1315979,08	Геодезический метод	0,10	—
1953	432574,42	1315937,61	Геодезический метод	0,10	—
1954	432576,75	1315927,96	Геодезический метод	0,10	—
1955	432581,21	1315909,59	Геодезический метод	0,10	—
1956	432620,46	1315747,63	Геодезический метод	0,10	—
1957	432623,48	1315735,13	Геодезический метод	0,10	—
1958	432632,82	1315697,70	Геодезический метод	0,10	—
1959	432645,71	1315658,74	Геодезический метод	0,10	—
1960	432655,00	1315632,15	Геодезический метод	0,10	—
1961	432673,43	1315584,78	Геодезический метод	0,10	—
1962	432684,64	1315557,46	Геодезический метод	0,10	—
1963	432693,54	1315535,79	Геодезический метод	0,10	—
1964	432712,93	1315493,43	Геодезический метод	0,10	—
1965	432723,86	1315471,75	Геодезический метод	0,10	—
1966	432735,26	1315449,13	Геодезический метод	0,10	—
1967	432763,69	1315396,32	Геодезический метод	0,10	—
1968	432786,12	1315349,59	Геодезический метод	0,10	—
1969	432829,23	1315287,92	Геодезический метод	0,10	—
1970	432848,77	1315259,96	Геодезический метод	0,10	—
1971	432875,07	1315221,47	Геодезический метод	0,10	—
1972	432889,49	1315200,34	Геодезический метод	0,10	—
1973	432899,86	1315185,17	Геодезический метод	0,10	—
1974	432901,35	1315182,99	Геодезический метод	0,10	—
1975	432924,45	1315149,82	Геодезический метод	0,10	—
1976	432934,79	1315136,19	Геодезический метод	0,10	—
1977	432945,32	1315122,31	Геодезический метод	0,10	—
1978	432950,63	1315112,99	Геодезический метод	0,10	—
1979	432965,17	1315090,11	Геодезический метод	0,10	—
1980	432985,04	1315058,89	Геодезический метод	0,10	—
1981	432988,89	1315052,88	Геодезический метод	0,10	—
1982	432989,22	1315044,22	Геодезический метод	0,10	—
1983	433057,80	1314942,13	Геодезический метод	0,10	—
1984	433065,14	1314937,15	Геодезический метод	0,10	—
1985	433078,38	1314917,56	Геодезический метод	0,10	—
1986	433126,42	1314844,81	Геодезический метод	0,10	—
1987	433153,73	1314803,45	Геодезический метод	0,10	—
1988	433194,31	1314742,41	Геодезический метод	0,10	—
1989	433234,80	1314681,50	Геодезический метод	0,10	—

ОПИСАНИЕ МЕСТОПОЛОЖЕНИЯ ГРАНИЦ
Территориальная зона Т. Зона транспортной инфраструктуры
(наименование объекта, местоположение границ которого описано (далее – объект))

Сведения о местоположении границ объекта

1	2	3	4	5	6
1990	433235,92	1314679,84	Геодезический метод	0,10	—
1991	433242,10	1314670,63	Геодезический метод	0,10	—
1992	433245,22	1314665,95	Геодезический метод	0,10	—
1993	433248,14	1314661,60	Геодезический метод	0,10	—
1994	433252,34	1314655,32	Геодезический метод	0,10	—
1995	433255,51	1314650,58	Геодезический метод	0,10	—
1996	433310,92	1314567,45	Геодезический метод	0,10	—
1997	433316,10	1314559,68	Геодезический метод	0,10	—
1998	433341,16	1314520,98	Геодезический метод	0,10	—
1999	433357,63	1314495,56	Геодезический метод	0,10	—
2000	433416,49	1314406,47	Геодезический метод	0,10	—
2001	433430,54	1314385,20	Геодезический метод	0,10	—
2002	433443,89	1314365,16	Геодезический метод	0,10	—
2003	433447,45	1314359,83	Геодезический метод	0,10	—
2004	433474,34	1314319,48	Геодезический метод	0,10	—
2005	433484,54	1314304,16	Геодезический метод	0,10	—
2006	433493,14	1314291,21	Геодезический метод	0,10	—
2007	433500,12	1314280,74	Геодезический метод	0,10	—
2008	433505,39	1314272,81	Геодезический метод	0,10	—
2009	433525,26	1314242,87	Геодезический метод	0,10	—
2010	433532,35	1314232,11	Геодезический метод	0,10	—
2011	433540,75	1314219,40	Геодезический метод	0,10	—
2012	433573,53	1314169,52	Геодезический метод	0,10	—
2013	433599,20	1314130,47	Геодезический метод	0,10	—
2014	433635,38	1314077,08	Геодезический метод	0,10	—
2015	433637,42	1314074,06	Геодезический метод	0,10	—
2016	433687,99	1313997,23	Геодезический метод	0,10	—
2017	433741,22	1313916,38	Геодезический метод	0,10	—
2018	433788,25	1313844,90	Геодезический метод	0,10	—
2019	433816,63	1313801,50	Геодезический метод	0,10	—
2020	433853,72	1313744,80	Геодезический метод	0,10	—
2021	433928,70	1313621,05	Геодезический метод	0,10	—
2022	433985,00	1313523,49	Геодезический метод	0,10	—
2023	434036,25	1313432,42	Геодезический метод	0,10	—
2024	434081,47	1313352,04	Геодезический метод	0,10	—
2025	434100,80	1313317,27	Геодезический метод	0,10	—
2026	434106,92	1313327,05	Геодезический метод	0,10	—
1771	434116,11	1313320,32	Геодезический метод	0,10	—
2027	434672,85	1312395,90	Геодезический метод	0,10	—
2028	434655,86	1312446,47	Геодезический метод	0,10	—
2029	434649,87	1312464,33	Геодезический метод	0,10	—
2030	434653,43	1312465,54	Геодезический метод	0,10	—
2031	434630,48	1312500,13	Геодезический метод	0,10	—
2032	434579,56	1312572,40	Геодезический метод	0,10	—
2033	434517,36	1312653,88	Геодезический метод	0,10	—
2034	434500,25	1312671,65	Геодезический метод	0,10	—
2035	434481,05	1312692,69	Геодезический метод	0,10	—
2036	434456,50	1312724,05	Геодезический метод	0,10	—

ОПИСАНИЕ МЕСТОПОЛОЖЕНИЯ ГРАНИЦ
Территориальная зона Т. Зона транспортной инфраструктуры
(наименование объекта, местоположение границ которого описано (далее – объект))

Сведения о местоположении границ объекта

1	2	3	4	5	6
2037	434454,93	1312726,75	Геодезический метод	0,10	—
2038	434452,67	1312730,66	Геодезический метод	0,10	—
2039	434438,64	1312754,87	Геодезический метод	0,10	—
2040	434430,31	1312769,34	Геодезический метод	0,10	—
2041	434412,64	1312798,95	Геодезический метод	0,10	—
2042	434386,11	1312846,77	Геодезический метод	0,10	—
2043	434372,73	1312872,70	Геодезический метод	0,10	—
2044	434362,57	1312892,38	Геодезический метод	0,10	—
2045	434358,90	1312899,48	Геодезический метод	0,10	—
2046	434354,82	1312907,35	Геодезический метод	0,10	—
2047	434339,18	1312937,64	Геодезический метод	0,10	—
2048	434315,25	1312982,11	Геодезический метод	0,10	—
2049	434311,57	1312988,06	Геодезический метод	0,10	—
2050	434302,45	1313002,83	Геодезический метод	0,10	—
2051	434247,85	1313103,18	Геодезический метод	0,10	—
2052	434213,38	1313167,12	Геодезический метод	0,10	—
2053	434190,14	1313210,16	Геодезический метод	0,10	—
2054	434145,90	1313296,37	Геодезический метод	0,10	—
2055	434133,18	1313320,73	Геодезический метод	0,10	—
2056	434131,26	1313324,20	Геодезический метод	0,10	—
2057	434125,06	1313313,78	Геодезический метод	0,10	—
2058	434116,11	1313320,32	Геодезический метод	0,10	—
2059	434119,36	1313304,26	Геодезический метод	0,10	—
2060	434113,57	1313294,55	Геодезический метод	0,10	—
2061	434119,20	1313282,70	Геодезический метод	0,10	—
2062	434149,90	1313222,83	Геодезический метод	0,10	—
2063	434156,64	1313215,46	Геодезический метод	0,10	—
2064	434159,51	1313222,91	Геодезический метод	0,10	—
2065	434165,46	1313210,80	Геодезический метод	0,10	—
2066	434163,15	1313201,59	Геодезический метод	0,10	—
2067	434168,80	1313186,35	Геодезический метод	0,10	—
2068	434186,93	1313152,97	Геодезический метод	0,10	—
2069	434192,10	1313143,89	Геодезический метод	0,10	—
2070	434199,57	1313141,25	Геодезический метод	0,10	—
2071	434204,84	1313130,49	Геодезический метод	0,10	—
2072	434197,64	1313132,55	Геодезический метод	0,10	—
2073	434221,51	1313088,81	Геодезический метод	0,10	—
2074	434276,93	1312987,02	Геодезический метод	0,10	—
2075	434288,83	1312967,90	Геодезический метод	0,10	—
2076	434312,53	1312923,87	Геодезический метод	0,10	—
2077	434328,24	1312893,47	Геодезический метод	0,10	—
2078	434313,35	1312884,16	Геодезический метод	0,10	—
2079	434307,08	1312879,59	Геодезический метод	0,10	—
2080	434325,49	1312856,90	Геодезический метод	0,10	—
2081	434379,58	1312779,21	Геодезический метод	0,10	—
2082	434391,74	1312761,74	Геодезический метод	0,10	—
2083	434448,34	1312675,66	Геодезический метод	0,10	—
2084	434465,84	1312651,27	Геодезический метод	0,10	—
2085	434484,70	1312625,53	Геодезический метод	0,10	—

ОПИСАНИЕ МЕСТОПОЛОЖЕНИЯ ГРАНИЦ
Территориальная зона Т. Зона транспортной инфраструктуры
(наименование объекта, местоположение границ которого описано (далее – объект))

Сведения о местоположении границ объекта

1	2	3	4	5	6
2086	434507,54	1312594,37	Геодезический метод	0,10	—
2087	434520,04	1312577,32	Геодезический метод	0,10	—
2088	434579,88	1312496,70	Геодезический метод	0,10	—
2089	434602,10	1312461,91	Геодезический метод	0,10	—
2090	434621,87	1312443,45	Геодезический метод	0,10	—
2027	434672,85	1312395,90	Геодезический метод	0,10	—
2091	430946,94	1319903,73	Геодезический метод	0,10	—
2092	430949,48	1319992,73	Геодезический метод	0,10	—
2093	430961,20	1319990,44	Геодезический метод	0,10	—
2094	430966,43	1319989,79	Геодезический метод	0,10	—
2095	430965,94	1320055,67	Геодезический метод	0,10	—
2096	430847,43	1320014,84	Геодезический метод	0,10	—
2097	430759,70	1319924,96	Геодезический метод	0,10	—
2098	430759,00	1319925,22	Геодезический метод	0,10	—
2099	430755,89	1319926,35	Геодезический метод	0,10	—
2100	430753,42	1319927,26	Геодезический метод	0,10	—
2101	430751,42	1319927,99	Геодезический метод	0,10	—
2102	430748,21	1319929,16	Геодезический метод	0,10	—
2103	430759,69	1319924,95	Геодезический метод	0,10	—
2104	430759,40	1319915,33	Геодезический метод	0,10	—
2091	430946,94	1319903,73	Геодезический метод	0,10	—
2105	428882,77	1313269,47	Геодезический метод	0,10	—
2106	428896,09	1313279,52	Геодезический метод	0,10	—
2107	428763,44	1313401,45	Геодезический метод	0,10	—
2108	428645,60	1313507,02	Геодезический метод	0,10	—
2109	428562,50	1313583,35	Геодезический метод	0,10	—
2110	428538,92	1313587,36	Геодезический метод	0,10	—
2111	428537,10	1313585,74	Геодезический метод	0,10	—
2112	428580,96	1313543,53	Геодезический метод	0,10	—
2113	428724,38	1313405,78	Геодезический метод	0,10	—
2114	428873,48	1313276,06	Геодезический метод	0,10	—
2105	428882,77	1313269,47	Геодезический метод	0,10	—
2115	431132,21	1312318,92	Геодезический метод	0,10	—
2116	430777,55	1312722,66	Геодезический метод	0,10	—
2117	430765,50	1312701,56	Геодезический метод	0,10	—
2118	430774,09	1312690,67	Геодезический метод	0,10	—
2119	430834,40	1312645,38	Геодезический метод	0,10	—
2120	430848,08	1312630,21	Геодезический метод	0,10	—
2121	430857,10	1312620,21	Геодезический метод	0,10	—
2122	430889,36	1312584,43	Геодезический метод	0,10	—
2123	430953,33	1312505,76	Геодезический метод	0,10	—
2124	431001,11	1312448,13	Геодезический метод	0,10	—
2125	431039,37	1312401,97	Геодезический метод	0,10	—
2126	431040,73	1312400,33	Геодезический метод	0,10	—
2127	431082,05	1312362,33	Геодезический метод	0,10	—
2128	431095,53	1312349,93	Геодезический метод	0,10	—

ОПИСАНИЕ МЕСТОПОЛОЖЕНИЯ ГРАНИЦ
Территориальная зона Т. Зона транспортной инфраструктуры
(наименование объекта, местоположение границ которого описано (далее – объект))

Сведения о местоположении границ объекта

1	2	3	4	5	6
2129	431101,62	1312350,96	Геодезический метод	0,10	—
2130	431109,36	1312342,60	Геодезический метод	0,10	—
2115	431132,21	1312318,92	Геодезический метод	0,10	—
2131	427161,61	1314076,38	Геодезический метод	0,10	—
2132	427161,96	1314078,41	Геодезический метод	0,10	—
2133	427158,85	1314079,80	Геодезический метод	0,10	—
2134	427127,71	1314085,26	Геодезический метод	0,10	—
2135	427119,57	1314086,38	Геодезический метод	0,10	—
2136	427082,29	1314092,92	Геодезический метод	0,10	—
2137	427054,48	1314097,62	Геодезический метод	0,10	—
2138	427023,27	1314103,72	Геодезический метод	0,10	—
2139	427025,43	1314116,90	Геодезический метод	0,10	—
2140	426983,24	1314122,57	Геодезический метод	0,10	—
2141	426902,19	1314133,46	Геодезический метод	0,10	—
2142	426901,79	1314121,42	Геодезический метод	0,10	—
2143	426858,19	1314126,73	Геодезический метод	0,10	—
2144	426858,03	1314138,80	Геодезический метод	0,10	—
2145	426774,46	1314145,77	Геодезический метод	0,10	—
2146	426772,99	1314134,38	Геодезический метод	0,10	—
2147	426728,06	1314137,98	Геодезический метод	0,10	—
2148	426728,34	1314146,02	Геодезический метод	0,10	—
2149	426714,55	1314144,59	Геодезический метод	0,10	—
2150	426675,65	1314144,37	Геодезический метод	0,10	—
2151	426676,09	1314116,88	Геодезический метод	0,10	—
2152	426717,86	1314115,72	Геодезический метод	0,10	—
2153	426716,22	1314135,91	Геодезический метод	0,10	—
2154	426778,73	1314133,14	Геодезический метод	0,10	—
2155	426817,52	1314130,42	Геодезический метод	0,10	—
2156	426945,72	1314114,25	Геодезический метод	0,10	—
2131	427161,61	1314076,38	Геодезический метод	0,10	—
2157	430558,94	1313998,66	Геодезический метод	0,10	—
2158	430563,62	1314011,23	Геодезический метод	0,10	—
2159	430524,71	1314006,70	Геодезический метод	0,10	—
2160	430486,75	1313993,29	Геодезический метод	0,10	—
2161	430466,95	1313980,31	Геодезический метод	0,10	—
2162	430448,65	1313968,31	Геодезический метод	0,10	—
2163	430443,34	1313963,40	Геодезический метод	0,10	—
2164	430448,92	1313956,14	Геодезический метод	0,10	—
2157	430558,94	1313998,66	Геодезический метод	0,10	—
2165	431392,38	1316468,62	Геодезический метод	0,10	—
2166	431358,16	1316788,09	Геодезический метод	0,10	—
2167	431357,83	1316790,71	Геодезический метод	0,10	—
2168	431352,51	1316789,98	Геодезический метод	0,10	—
2169	431384,96	1316472,87	Геодезический метод	0,10	—
2165	431392,38	1316468,62	Геодезический метод	0,10	—

ОПИСАНИЕ МЕСТОПОЛОЖЕНИЯ ГРАНИЦ
Территориальная зона Т. Зона транспортной инфраструктуры
(наименование объекта, местоположение границ которого описано (далее – объект))

Сведения о местоположении границ объекта

1	2	3	4	5	6
2170	431967,54	1316791,02	Геодезический метод	0,10	—
2171	431967,49	1316775,64	Геодезический метод	0,10	—
2172	432042,34	1316936,58	Геодезический метод	0,10	—
2173	432043,52	1316968,97	Геодезический метод	0,10	—
2174	432043,54	1316969,54	Геодезический метод	0,10	—
2170	431967,54	1316791,02	Геодезический метод	0,10	—
2175	430862,42	1314480,04	Геодезический метод	0,10	—
2176	430863,93	1314481,89	Геодезический метод	0,10	—
2177	430816,12	1314520,13	Геодезический метод	0,10	—
2178	430790,38	1314461,99	Геодезический метод	0,10	—
2179	430802,59	1314468,42	Геодезический метод	0,10	—
2180	430810,61	1314480,79	Геодезический метод	0,10	—
2175	430862,42	1314480,04	Геодезический метод	0,10	—
2181	431341,09	1316923,78	Геодезический метод	0,10	—
2182	431333,46	1316984,48	Геодезический метод	0,10	—
2183	431325,45	1316983,29	Геодезический метод	0,10	—
2184	431334,72	1316922,98	Геодезический метод	0,10	—
2181	431341,09	1316923,78	Геодезический метод	0,10	—

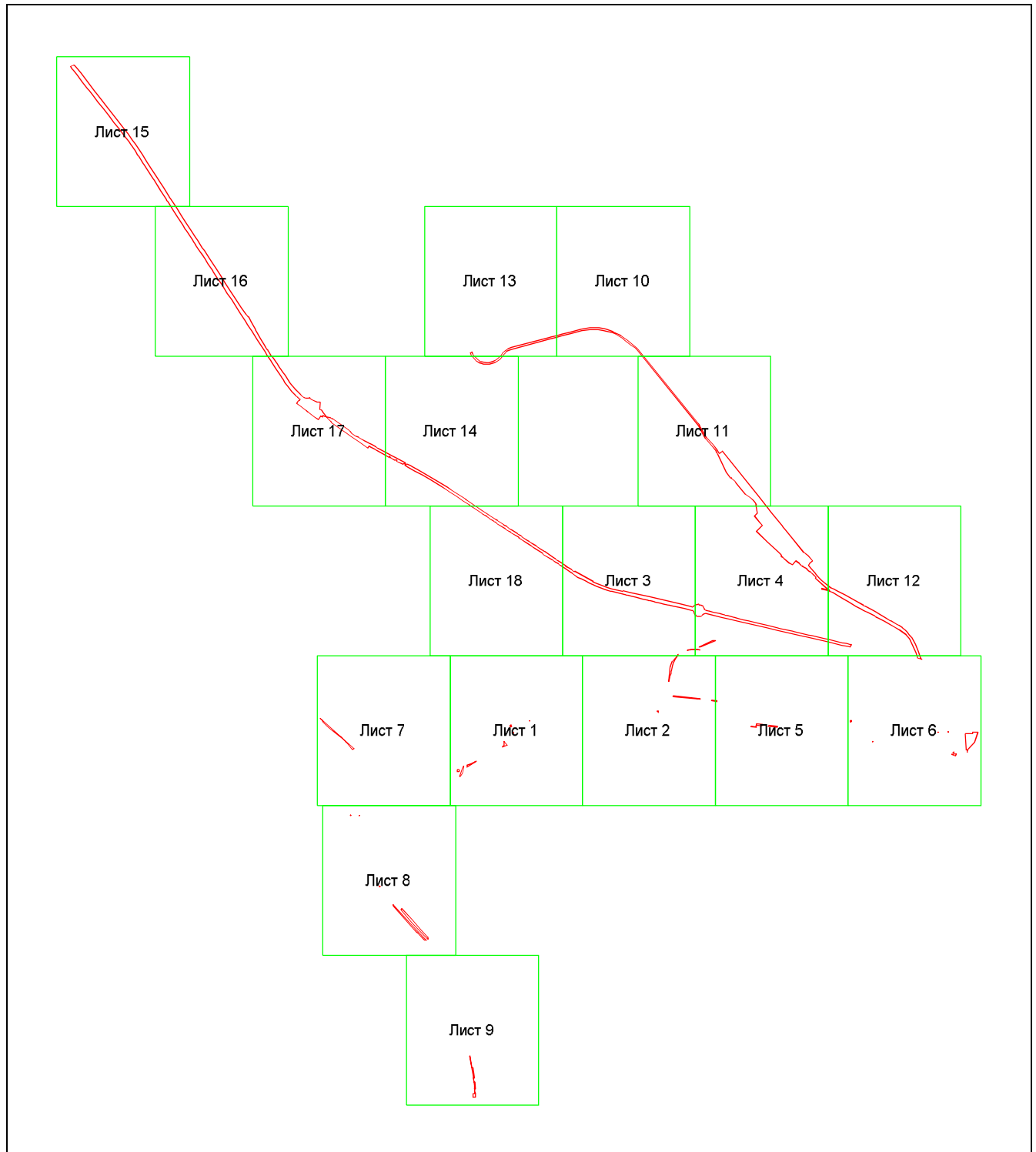
3. Сведения о характерных точках части (частей) границы объекта

Обозначение характерных точек части границы	Координаты, м		Метод определения координат характерной точки	Средняя квадратическая погрешность положения характерной точки (M _i), м	Описание обозначения точки на местности (при наличии)
	X	Y			
1	2	3	4	5	6
Часть №					

ОПИСАНИЕ МЕСТОПОЛОЖЕНИЯ ГРАНИЦ
Территориальная зона Т. Зона транспортной инфраструктуры
(наименование объекта, местоположение границ которого описано (далее – объект))


План границ объекта

Основной лист



Масштаб 1: 68371

Используемые условные знаки и обозначения:

-  – область выносного листа,
23 – номер выносного листа.

Остальные используемые условные знаки и обозначения приведены на отдельной странице в конце раздела.

ОПИСАНИЕ МЕСТОПОЛОЖЕНИЯ ГРАНИЦ
Территориальная зона Т. Зона транспортной инфраструктуры
(наименование объекта, местоположение границ которого описано (далее – объект))

План границ объекта

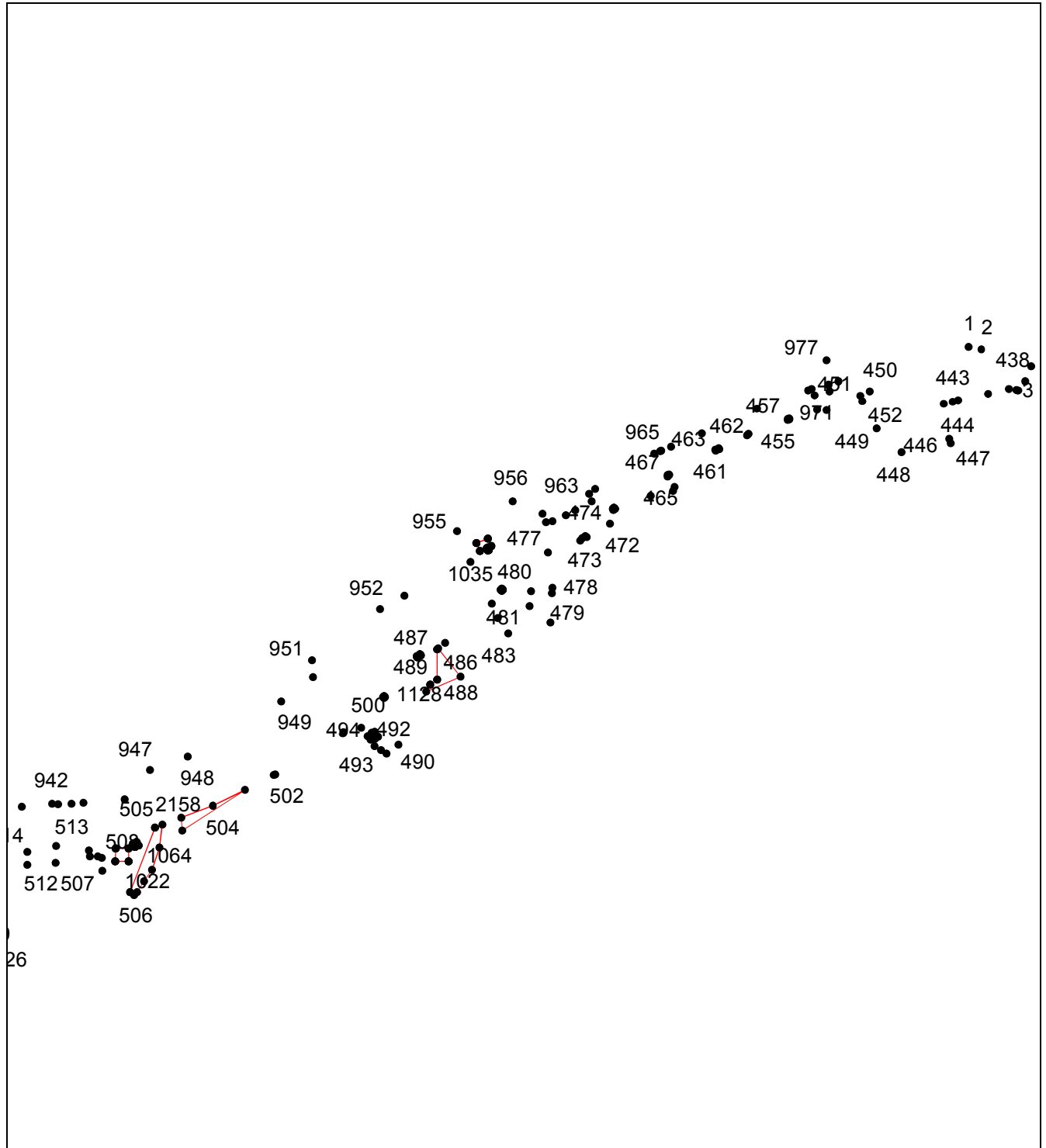
Подпись _____ Дата «__» _____
_____ з.

Место для оттиска печати (при наличии) лица, составившего описание местоположения границ объекта

ОПИСАНИЕ МЕСТОПОЛОЖЕНИЯ ГРАНИЦ
Территориальная зона Т. Зона транспортной инфраструктуры
(наименование объекта, местоположение границ которого описано (далее – объект))

План границ объекта

Выносной лист №1



Масштаб 1:10000

Используемые условные знаки и обозначения приведены на отдельной странице в конце раздела.


Подпись _____ Дата «__» _____ г.

Место для оттиска печати (при наличии) лица, составившего описание местоположения границ объекта

ОПИСАНИЕ МЕСТОПОЛОЖЕНИЯ ГРАНИЦ
Территориальная зона Т. Зона транспортной инфраструктуры
(наименование объекта, местоположение границ которого описано (далее – объект))

План границ объекта

Выносной лист №2



Масштаб 1:10000

Используемые условные знаки и обозначения приведены на отдельной странице в конце раздела.


Подпись _____ Дата «__» _____ г.

Место для оттиска печати (при наличии) лица, составившего описание местоположения границ объекта

ОПИСАНИЕ МЕСТОПОЛОЖЕНИЯ ГРАНИЦ
Территориальная зона Т. Зона транспортной инфраструктуры
(наименование объекта, местоположение границ которого описано (далее – объект))

План границ объекта

Выносной лист №3



Масштаб 1:10000

Используемые условные знаки и обозначения приведены на отдельной странице в конце раздела.

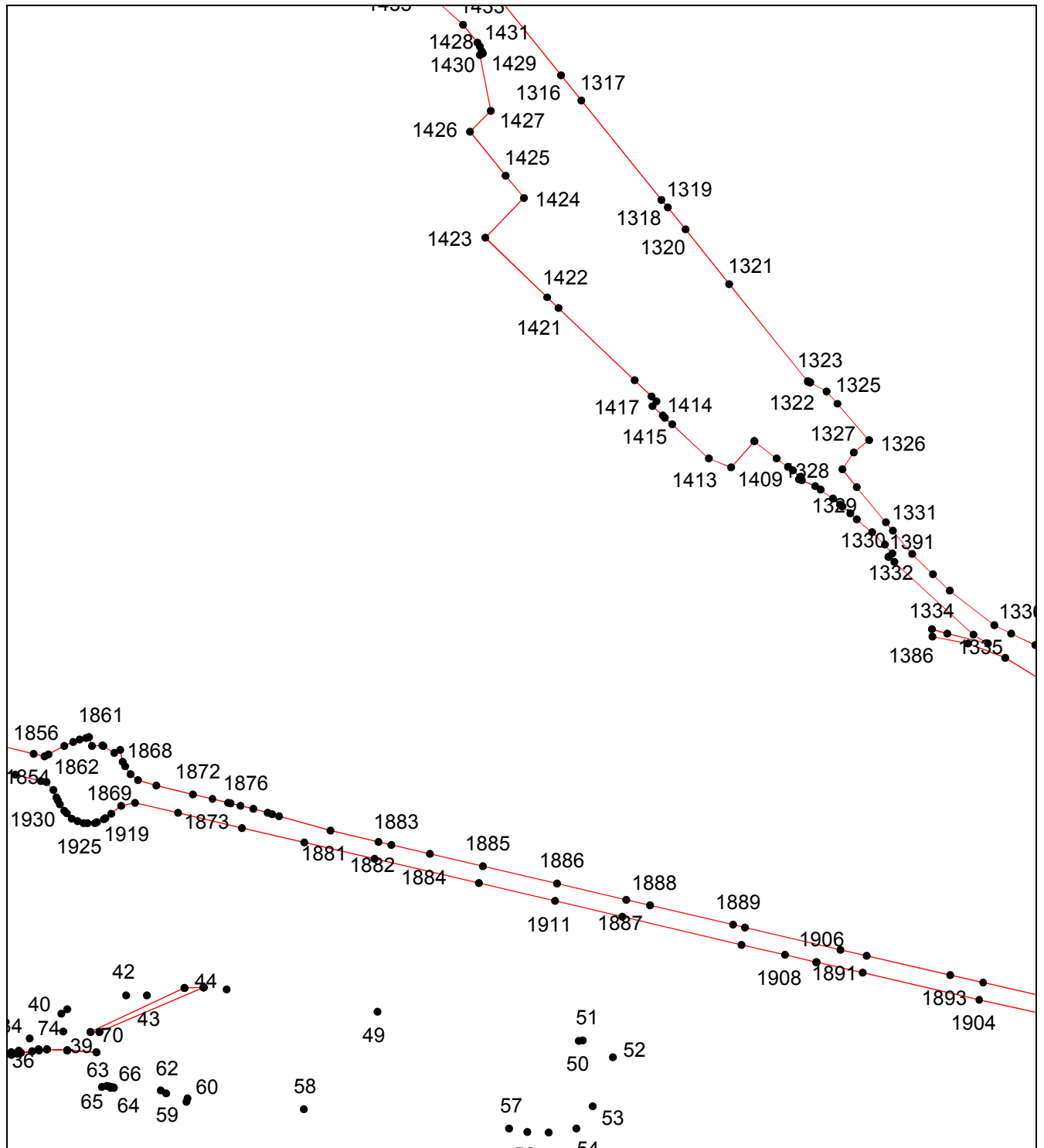
Подпись _____ Дата «__» _____ г.

Место для оттиска печати (при наличии) лица, составившего описание местоположения границ объекта

ОПИСАНИЕ МЕСТОПОЛОЖЕНИЯ ГРАНИЦ
Территориальная зона Т. Зона транспортной инфраструктуры
(наименование объекта, местоположение границ которого описано (далее – объект))

План границ объекта

Выносной лист №4



Масштаб 1:10000

Используемые условные знаки и обозначения приведены на отдельной странице в конце раздела.

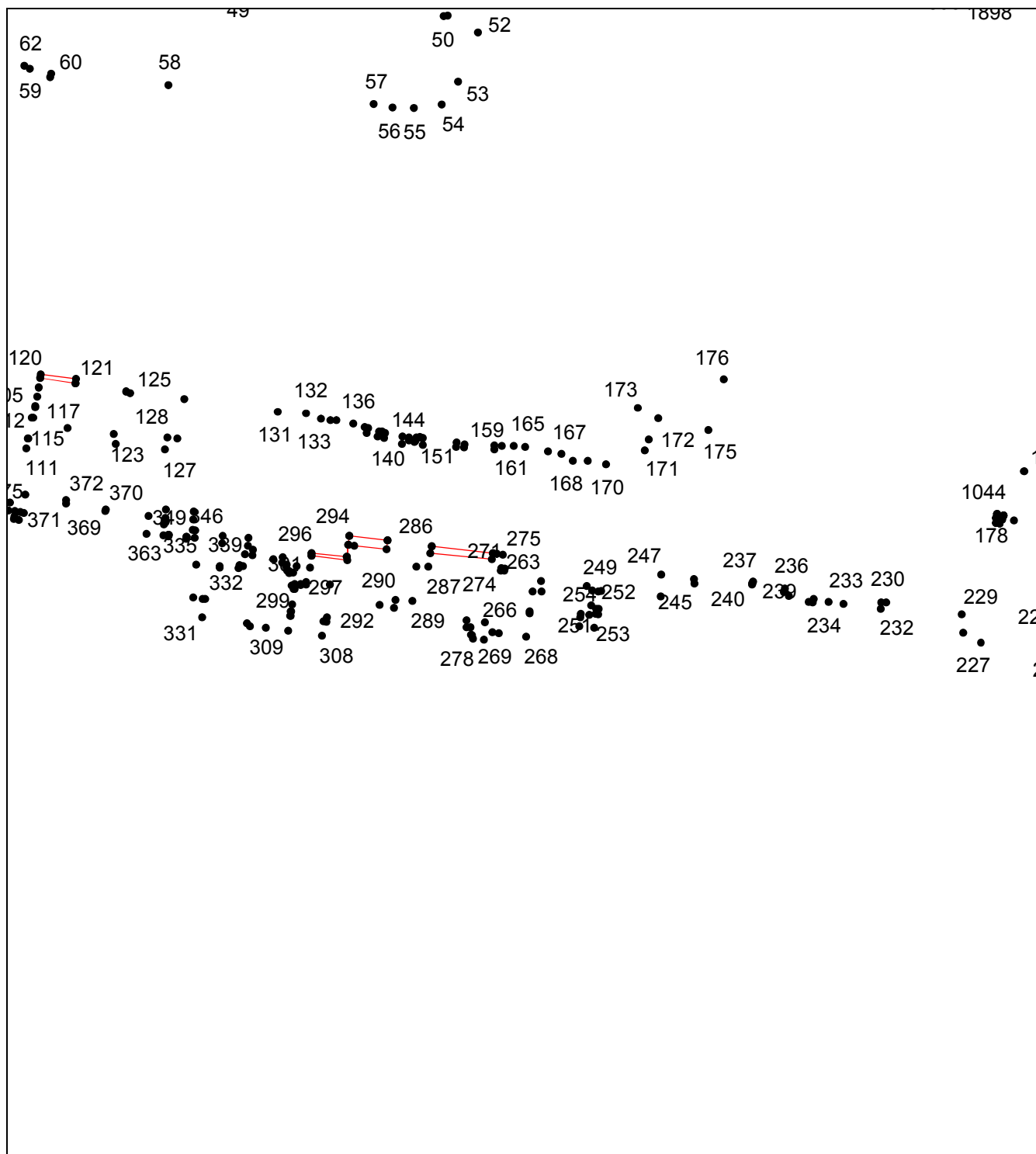
Подпись _____ Дата «__» _____ г.

Место для оттиска печати (при наличии) лица, составившего описание местоположения границ объекта

ОПИСАНИЕ МЕСТОПОЛОЖЕНИЯ ГРАНИЦ
Территориальная зона Т. Зона транспортной инфраструктуры
(наименование объекта, местоположение границ которого описано (далее – объект))

План границ объекта

Выносной лист №5



Масштаб 1:10000

Используемые условные знаки и обозначения приведены на отдельной странице в конце раздела.

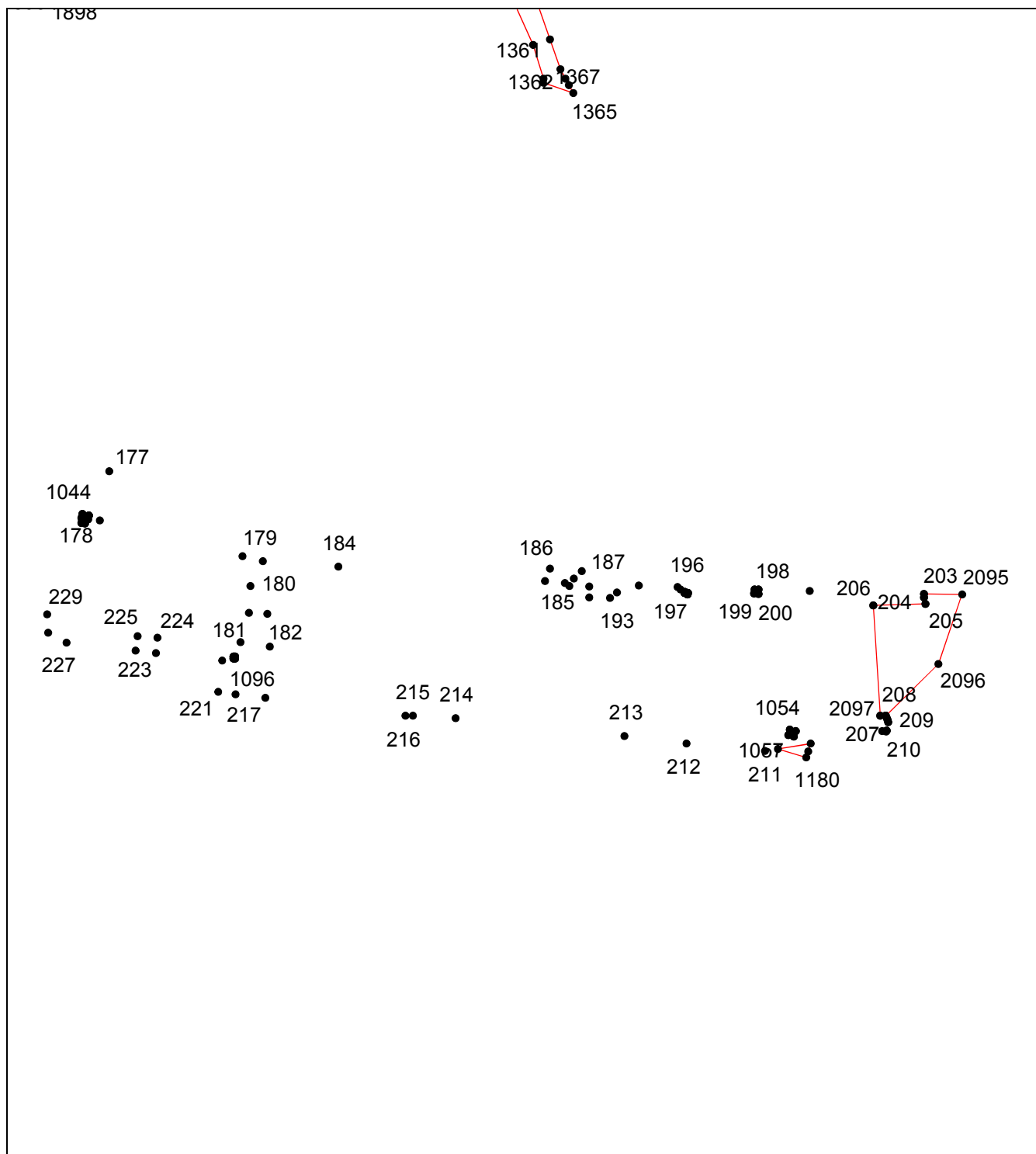
Подпись _____ Дата «__» _____ г.

Место для оттиска печати (при наличии) лица, составившего описание местоположения границ объекта

ОПИСАНИЕ МЕСТОПОЛОЖЕНИЯ ГРАНИЦ
Территориальная зона Т. Зона транспортной инфраструктуры
(наименование объекта, местоположение границ которого описано (далее – объект))

План границ объекта

Выносной лист №6



Масштаб 1:10000

Используемые условные знаки и обозначения приведены на отдельной странице в конце раздела.

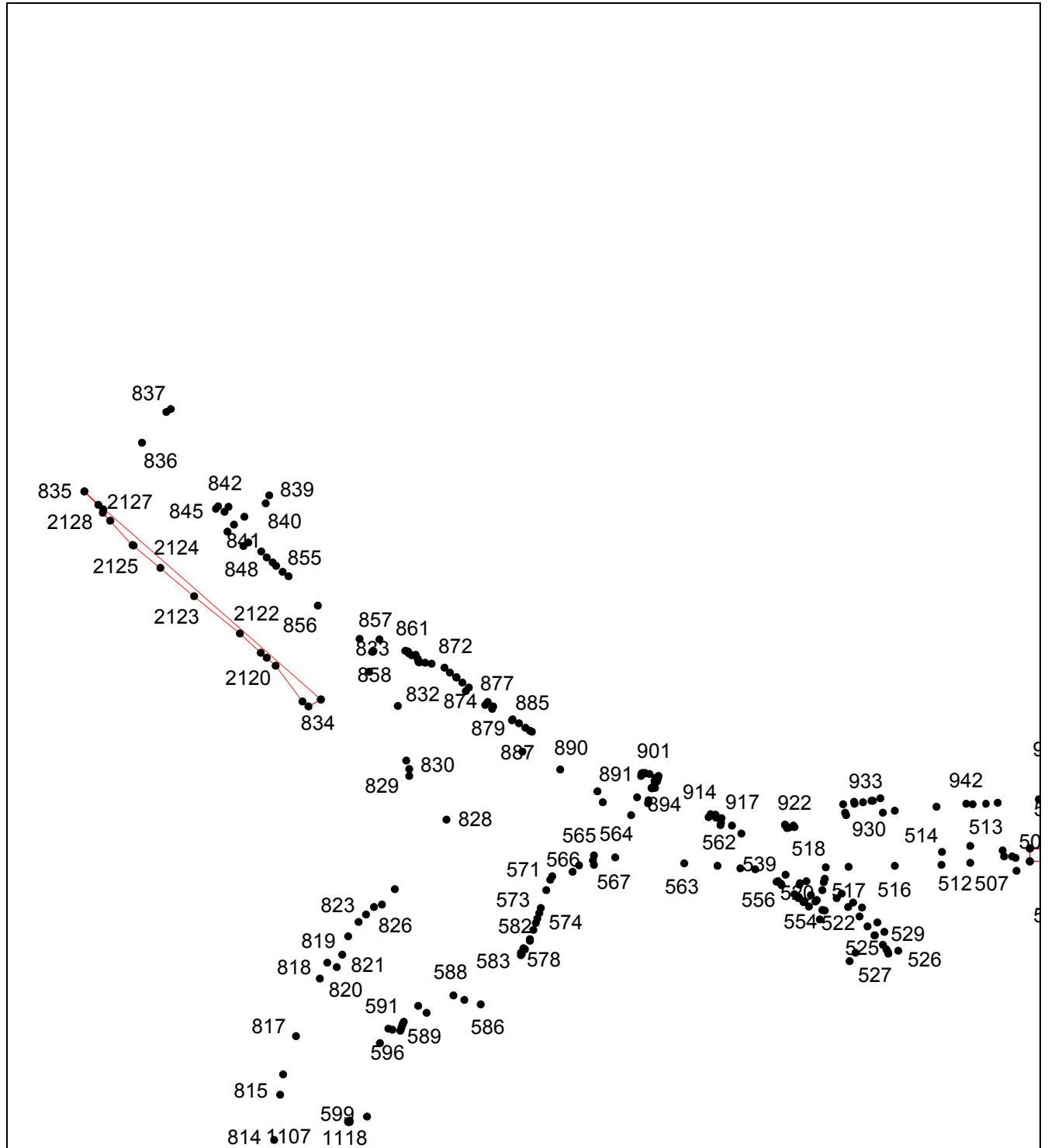
Подпись _____ Дата «__» _____ г.

Место для оттиска печати (при наличии) лица, составившего описание местоположения границ объекта

ОПИСАНИЕ МЕСТОПОЛОЖЕНИЯ ГРАНИЦ
Территориальная зона Т. Зона транспортной инфраструктуры
(наименование объекта, местоположение границ которого описано (далее – объект))

План границ объекта

Выносной лист №7



Масштаб 1:10000

Используемые условные знаки и обозначения приведены на отдельной странице в конце раздела.


Подпись _____ Дата «__» _____ г.

Место для оттиска печати (при наличии) лица, составившего описание местоположения границ объекта

ОПИСАНИЕ МЕСТОПОЛОЖЕНИЯ ГРАНИЦ
Территориальная зона Т. Зона транспортной инфраструктуры
(наименование объекта, местоположение границ которого описано (далее – объект))

План границ объекта

Выносной лист №8



Масштаб 1:10000

Используемые условные знаки и обозначения приведены на отдельной странице в конце раздела.


Подпись _____ Дата «__» _____ г.

Место для оттиска печати (при наличии) лица, составившего описание местоположения границ объекта

ОПИСАНИЕ МЕСТОПОЛОЖЕНИЯ ГРАНИЦ
Территориальная зона Т. Зона транспортной инфраструктуры
(наименование объекта, местоположение границ которого описано (далее – объект))

План границ объекта

Выносной лист №9



Масштаб 1:10000

Используемые условные знаки и обозначения приведены на отдельной странице в конце раздела.

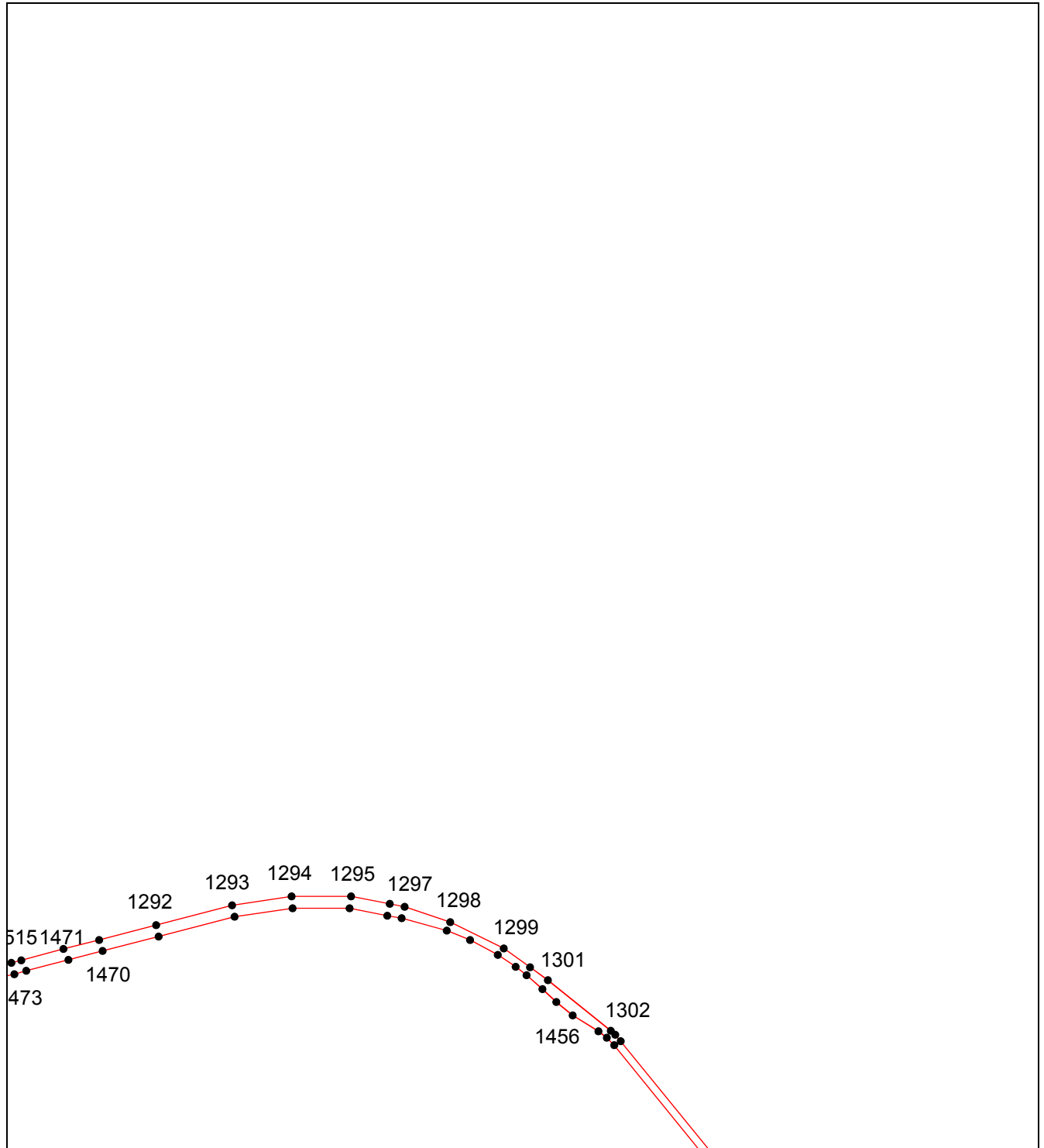
Подпись _____ Дата «__» _____ г.

Место для оттиска печати (при наличии) лица, составившего описание местоположения границ объекта

ОПИСАНИЕ МЕСТОПОЛОЖЕНИЯ ГРАНИЦ
Территориальная зона Т. Зона транспортной инфраструктуры
(наименование объекта, местоположение границ которого описано (далее – объект))

План границ объекта

Выносной лист №10



Масштаб 1:10000

Используемые условные знаки и обозначения приведены на отдельной странице в конце раздела.

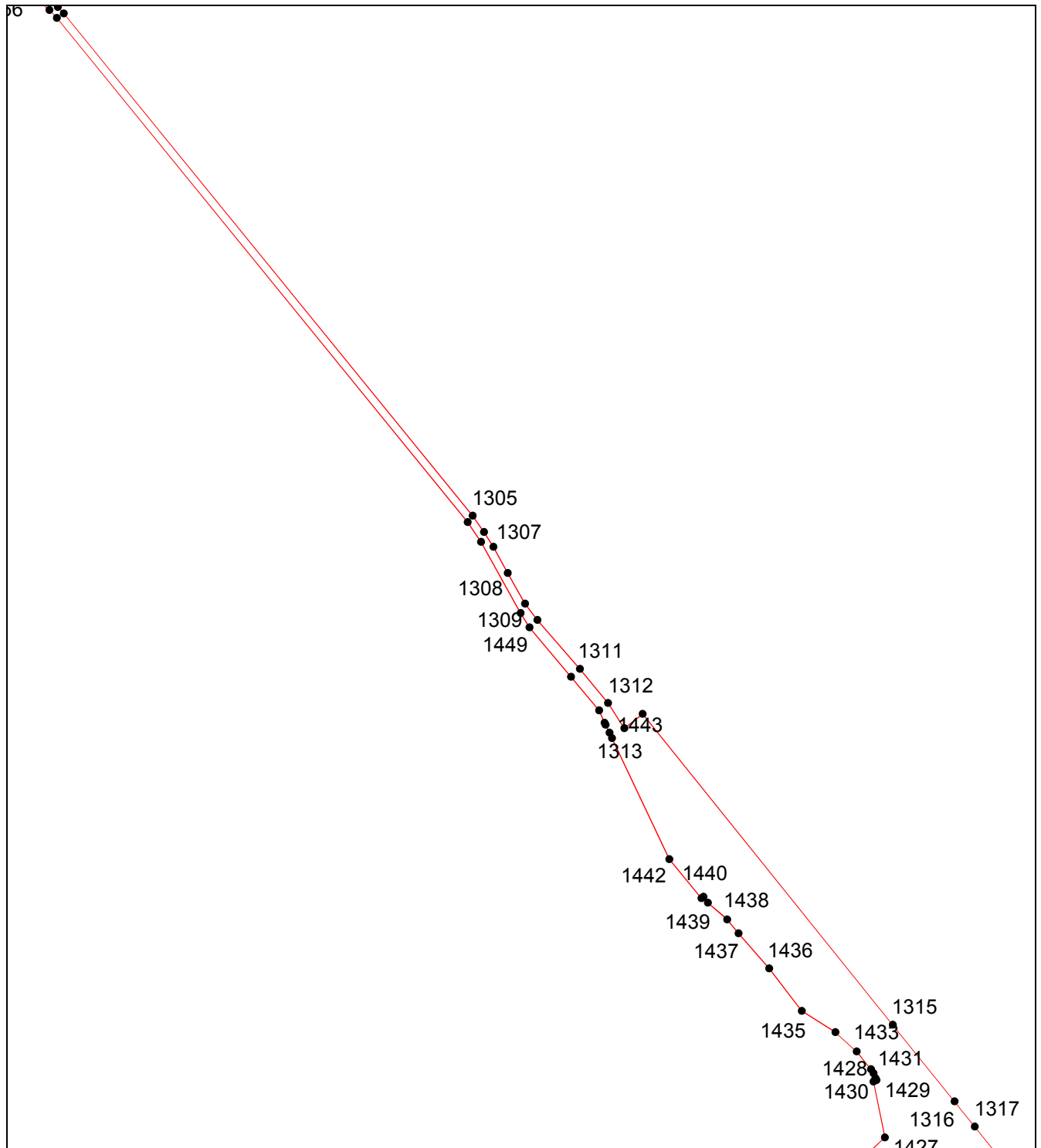
Подпись _____ Дата «__» _____ г.

Место для оттиска печати (при наличии) лица, составившего описание местоположения границ объекта

ОПИСАНИЕ МЕСТОПОЛОЖЕНИЯ ГРАНИЦ
Территориальная зона Т. Зона транспортной инфраструктуры
(наименование объекта, местоположение границ которого описано (далее – объект))

План границ объекта

Выносной лист №11



Масштаб 1:10000

Используемые условные знаки и обозначения приведены на отдельной странице в конце раздела.

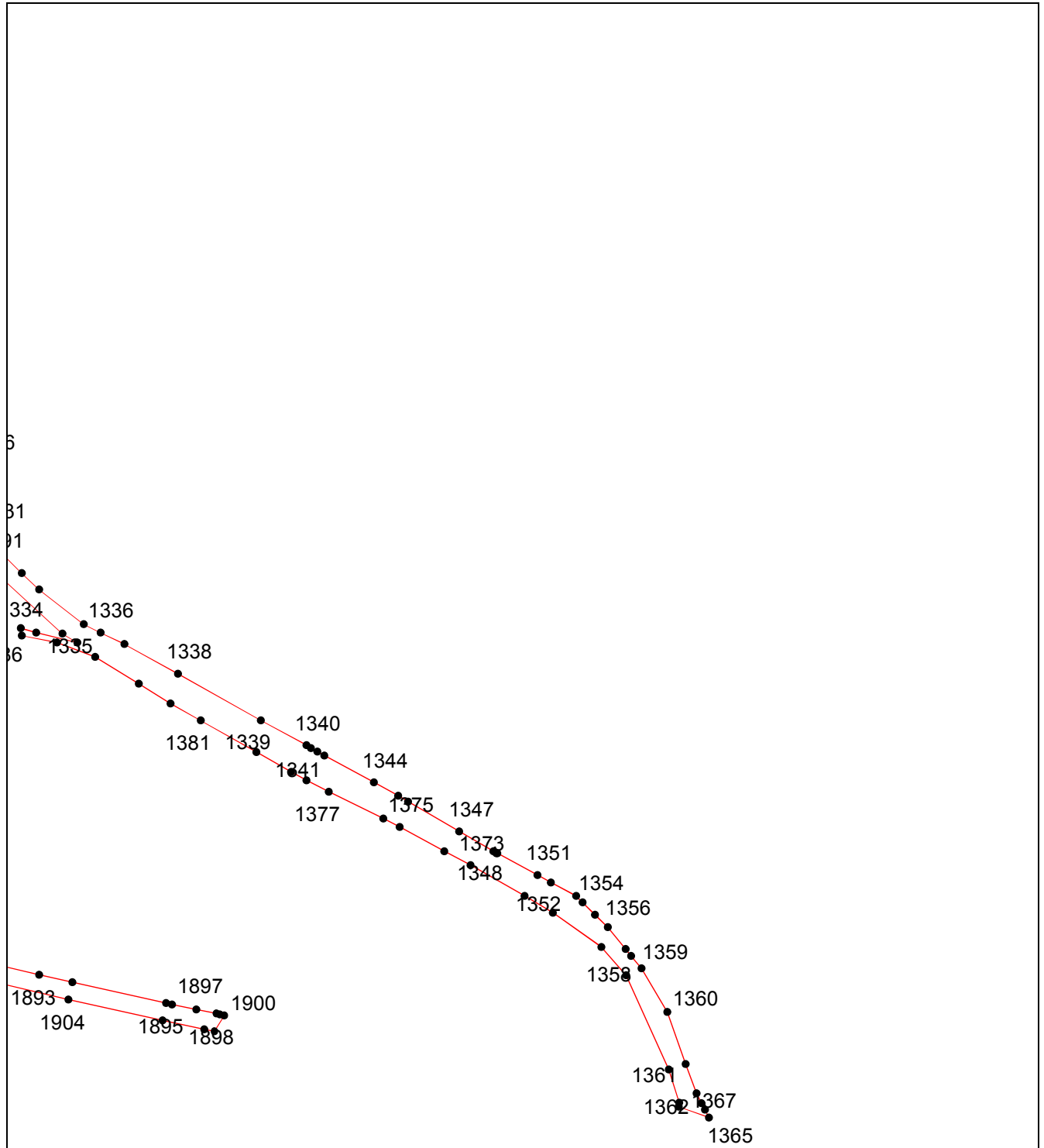
Подпись _____ Дата «__» _____ г.

Место для оттиска печати (при наличии) лица, составившего описание местоположения границ объекта

ОПИСАНИЕ МЕСТОПОЛОЖЕНИЯ ГРАНИЦ
Территориальная зона Т. Зона транспортной инфраструктуры
(наименование объекта, местоположение границ которого описано (далее – объект))

План границ объекта

Выносной лист №12



Масштаб 1:10000

Используемые условные знаки и обозначения приведены на отдельной странице в конце раздела.

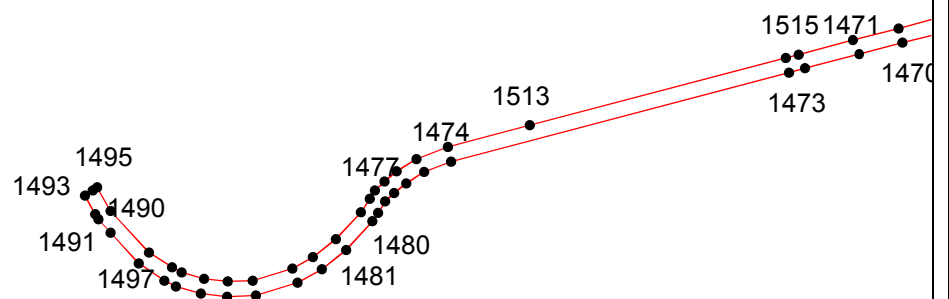
Подпись _____ Дата «__» _____ г.

Место для оттиска печати (при наличии) лица, составившего описание местоположения границ объекта

ОПИСАНИЕ МЕСТОПОЛОЖЕНИЯ ГРАНИЦ
Территориальная зона Т. Зона транспортной инфраструктуры
(наименование объекта, местоположение границ которого описано (далее – объект))

План границ объекта

Выносной лист №13



Масштаб 1:10000

Используемые условные знаки и обозначения приведены на отдельной странице в конце раздела.

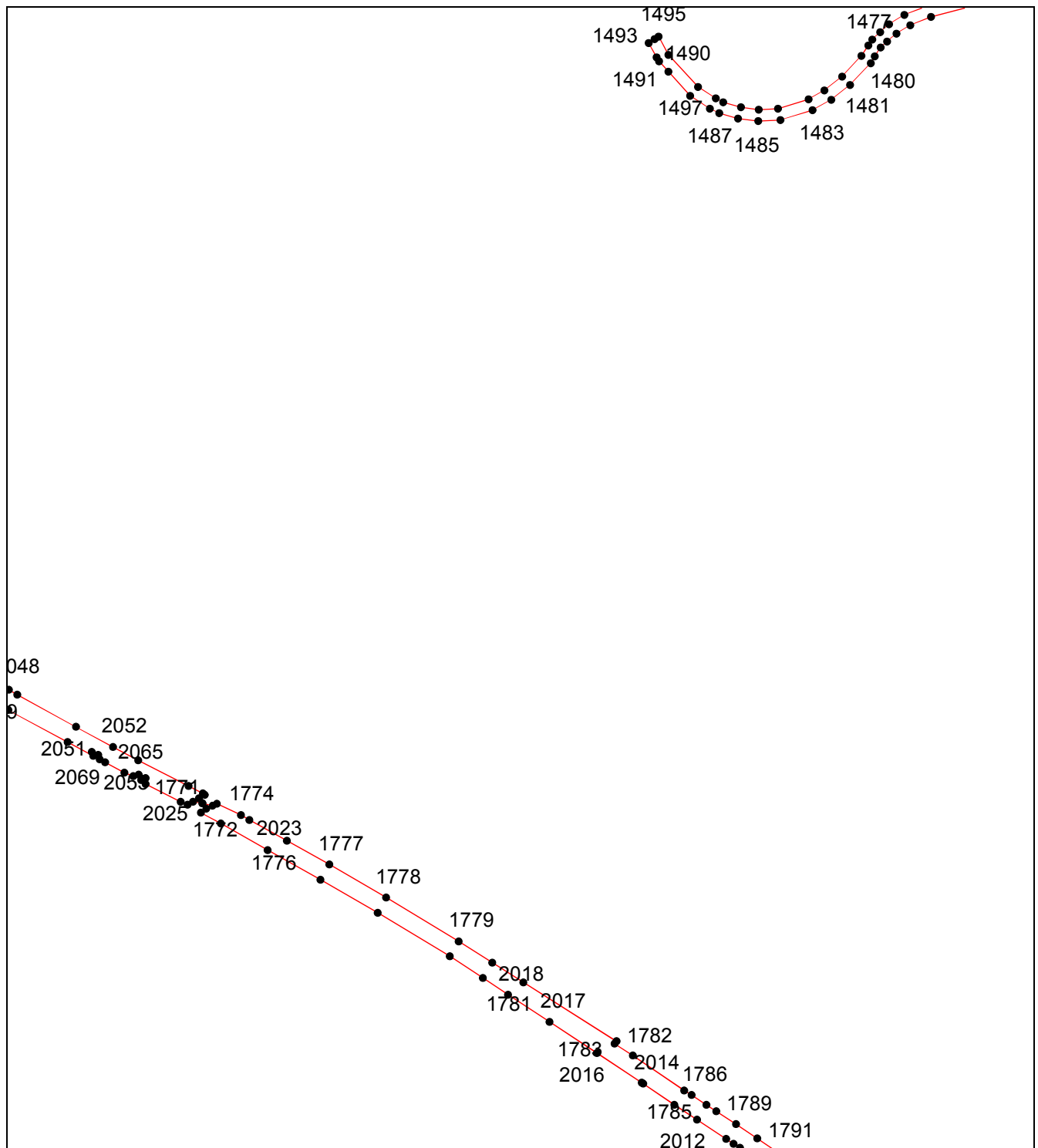
Подпись _____ Дата «__» _____ г.

Место для оттиска печати (при наличии) лица, составившего описание местоположения границ объекта

ОПИСАНИЕ МЕСТОПОЛОЖЕНИЯ ГРАНИЦ
Территориальная зона Т. Зона транспортной инфраструктуры
(наименование объекта, местоположение границ которого описано (далее – объект))

План границ объекта

Выносной лист №14



Масштаб 1:10000

Используемые условные знаки и обозначения приведены на отдельной странице в конце раздела.


Подпись _____ Дата «__» _____ г.

Место для оттиска печати (при наличии) лица, составившего описание местоположения границ объекта

ОПИСАНИЕ МЕСТОПОЛОЖЕНИЯ ГРАНИЦ
Территориальная зона Т. Зона транспортной инфраструктуры
(наименование объекта, местоположение границ которого описано (далее – объект))

План границ объекта

Выносной лист №15



Масштаб 1:10000

Используемые условные знаки и обозначения приведены на отдельной странице в конце раздела.


Подпись _____ Дата «__» _____ г.

Место для оттиска печати (при наличии) лица, составившего описание местоположения границ объекта

ОПИСАНИЕ МЕСТОПОЛОЖЕНИЯ ГРАНИЦ
Территориальная зона Т. Зона транспортной инфраструктуры
(наименование объекта, местоположение границ которого описано (далее – объект))

План границ объекта

Выносной лист №16



Масштаб 1:10000

Используемые условные знаки и обозначения приведены на отдельной странице в конце раздела.

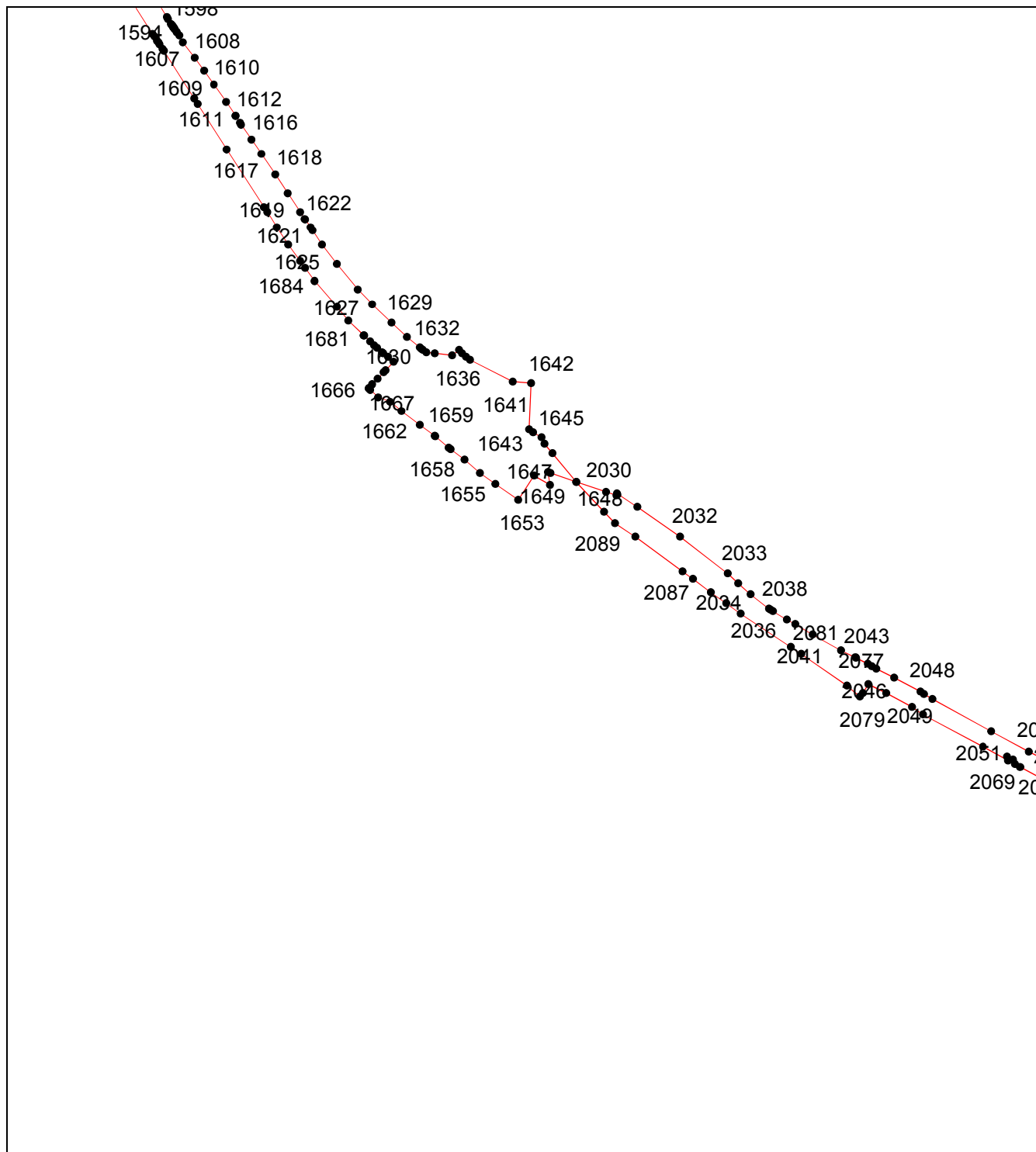
Подпись _____ Дата «__» _____ г.

Место для оттиска печати (при наличии) лица, составившего описание местоположения границ объекта

ОПИСАНИЕ МЕСТОПОЛОЖЕНИЯ ГРАНИЦ
Территориальная зона Т. Зона транспортной инфраструктуры
(наименование объекта, местоположение границ которого описано (далее – объект))

План границ объекта

Выносной лист №17



Масштаб 1:10000

Используемые условные знаки и обозначения приведены на отдельной странице в конце раздела.


Подпись _____ Дата «__» _____ г.

Место для оттиска печати (при наличии) лица, составившего описание местоположения границ объекта

ОПИСАНИЕ МЕСТОПОЛОЖЕНИЯ ГРАНИЦ
Территориальная зона Т. Зона транспортной инфраструктуры
(наименование объекта, местоположение границ которого описано (далее – объект))

План границ объекта

Выносной лист №18



Масштаб 1:10000

Используемые условные знаки и обозначения приведены на отдельной странице в конце раздела.






Подпись _____ Дата «__» _____ г.

Место для оттиска печати (при наличии) лица, составившего описание местоположения границ объекта

ОПИСАНИЕ МЕСТОПОЛОЖЕНИЯ ГРАНИЦ
Территориальная зона Т. Зона транспортной инфраструктуры
(наименование объекта, местоположение границ которого описано (далее – объект))

План границ объекта

Используемые условные знаки и обозначения:

-  – граница объекта,
-  – установленная граница муниципального образования,
-  – установленная граница населенного пункта,
-  – граница земельного участка,
-  – характерная точка объекта.

ОПИСАНИЕ МЕСТОПОЛОЖЕНИЯ ГРАНИЦ
Территориальная зона СХ1. Зоны сельскохозяйственного использования
(наименование объекта, местоположение границ которого описано (далее -объект))

Сведения об объекте

№ п/п	Характеристики объекта	Описание характеристик
1	2	3
1	Местоположение объекта	Ставропольский край, г. Невинномысск
2	Площадь объекта ± величина погрешности определения площади (P ± ΔP)	7410471±953 кв.м
3	Иные характеристики объекта	—

ОПИСАНИЕ МЕСТОПОЛОЖЕНИЯ ГРАНИЦ
Территориальная зона СХ1. Зоны сельскохозяйственного использования
(наименование объекта, местоположение границ которого описано (далее – объект))

Сведения о местоположении границ объекта

1. Система координат МСК-26 от СК-95, зона 1

2. Сведения о характерных точках границ объекта

Обозначение характерных точек границ	Координаты, м		Метод определения координат характерной точки	Средняя квадратическая погрешность положения характерной точки (M _t), м	Описание обозначения точки на местности (при наличии)
	X	Y			
1	2	3	4	5	6
1	428194,55	1317215,60	Геодезический метод	0,10	—
2	428426,78	1317933,42	Геодезический метод	0,10	—
3	428397,14	1317977,34	Геодезический метод	0,10	—
4	428397,67	1318115,99	Геодезический метод	0,10	—
5	428442,65	1318205,42	Геодезический метод	0,10	—
6	428445,03	1318262,92	Геодезический метод	0,10	—
7	428373,07	1318255,77	Геодезический метод	0,10	—
8	428369,89	1318316,89	Геодезический метод	0,10	—
9	428409,69	1318319,02	Геодезический метод	0,10	—
10	428403,26	1318348,03	Геодезический метод	0,10	—
11	428398,38	1318361,35	Геодезический метод	0,10	—
12	428368,18	1318463,01	Геодезический метод	0,10	—
13	428360,72	1318488,12	Геодезический метод	0,10	—
14	428307,23	1318667,92	Геодезический метод	0,10	—
15	428289,66	1318740,87	Геодезический метод	0,10	—
16	428244,76	1318709,41	Геодезический метод	0,10	—
17	428234,84	1318652,54	Геодезический метод	0,10	—
18	428231,54	1318608,42	Геодезический метод	0,10	—
19	428224,01	1318561,82	Геодезический метод	0,10	—
20	428223,99	1318538,88	Геодезический метод	0,10	—
21	428225,90	1318535,16	Геодезический метод	0,10	—
22	428243,62	1318500,58	Геодезический метод	0,10	—
23	428251,10	1318483,85	Геодезический метод	0,10	—
24	428292,94	1318390,24	Геодезический метод	0,10	—
25	428294,41	1318386,68	Геодезический метод	0,10	—
26	428281,89	1318378,24	Геодезический метод	0,10	—
27	428251,49	1318357,44	Геодезический метод	0,10	—
28	428266,82	1318339,76	Геодезический метод	0,10	—
29	428241,27	1318321,99	Геодезический метод	0,10	—
30	428249,53	1318295,88	Геодезический метод	0,10	—
31	428246,22	1318293,27	Геодезический метод	0,10	—
32	428229,92	1318284,32	Геодезический метод	0,10	—
33	428225,19	1318282,42	Геодезический метод	0,10	—
34	428225,55	1318281,36	Геодезический метод	0,10	—
35	428223,37	1318280,52	Геодезический метод	0,10	—
36	428222,98	1318281,66	Геодезический метод	0,10	—
37	428204,73	1318274,76	Геодезический метод	0,10	—
38	428210,89	1318251,03	Геодезический метод	0,10	—
39	428261,02	1318087,51	Геодезический метод	0,10	—

ОПИСАНИЕ МЕСТОПОЛОЖЕНИЯ ГРАНИЦ

Территориальная зона СХ1. Зоны сельскохозяйственного использования

(наименование объекта, местоположение границ которого описано (далее – объект))

Сведения о местоположении границ объекта

1	2	3	4	5	6
40	428299,50	1318108,58	Геодезический метод	0,10	—
41	428311,62	1318087,04	Геодезический метод	0,10	—
42	428287,63	1318070,53	Геодезический метод	0,10	—
43	428281,33	1318065,69	Геодезический метод	0,10	—
44	428294,70	1318046,96	Геодезический метод	0,10	—
45	428263,63	1318010,99	Геодезический метод	0,10	—
46	428131,34	1317843,34	Геодезический метод	0,10	—
47	428052,60	1317775,61	Геодезический метод	0,10	—
48	428065,55	1317747,21	Геодезический метод	0,10	—
49	428067,54	1317742,68	Геодезический метод	0,10	—
50	428025,80	1317727,04	Геодезический метод	0,10	—
51	427938,83	1317706,95	Геодезический метод	0,10	—
52	427932,89	1317696,35	Геодезический метод	0,10	—
53	427906,48	1317656,62	Геодезический метод	0,10	—
54	427891,17	1317637,92	Геодезический метод	0,10	—
55	428007,78	1317544,19	Геодезический метод	0,10	—
56	428122,04	1317452,35	Геодезический метод	0,10	—
57	428036,99	1317289,34	Геодезический метод	0,10	—
58	428001,43	1317221,18	Геодезический метод	0,10	—
59	428076,98	1317154,31	Геодезический метод	0,10	—
60	428114,79	1317247,94	Геодезический метод	0,10	—
1	428194,55	1317215,60	Геодезический метод	0,10	—
61	427761,62	1318032,47	Геодезический метод	0,10	—
62	427759,95	1318085,47	Геодезический метод	0,10	—
63	427785,23	1318097,65	Геодезический метод	0,10	—
64	427789,65	1318100,67	Геодезический метод	0,10	—
65	427790,79	1318117,19	Геодезический метод	0,10	—
66	427812,06	1318140,18	Геодезический метод	0,10	—
67	427826,41	1318138,92	Геодезический метод	0,10	—
68	427832,14	1318163,11	Геодезический метод	0,10	—
69	427853,96	1318180,23	Геодезический метод	0,10	—
70	427863,78	1318187,75	Геодезический метод	0,10	—
71	427867,58	1318191,85	Геодезический метод	0,10	—
72	427868,01	1318199,14	Геодезический метод	0,10	—
73	427866,42	1318199,24	Геодезический метод	0,10	—
74	427860,80	1318198,13	Геодезический метод	0,10	—
75	427856,05	1318194,45	Геодезический метод	0,10	—
76	427843,09	1318172,54	Геодезический метод	0,10	—
77	427823,22	1318164,09	Геодезический метод	0,10	—
78	427799,54	1318166,86	Геодезический метод	0,10	—
79	427777,60	1318177,90	Геодезический метод	0,10	—
80	427746,12	1318183,92	Геодезический метод	0,10	—
81	427727,92	1318198,45	Геодезический метод	0,10	—
82	427712,21	1318219,51	Геодезический метод	0,10	—
83	427717,12	1318245,33	Геодезический метод	0,10	—
84	427733,01	1318271,48	Геодезический метод	0,10	—
85	427744,02	1318281,11	Геодезический метод	0,10	—
86	427753,66	1318295,49	Геодезический метод	0,10	—

ОПИСАНИЕ МЕСТОПОЛОЖЕНИЯ ГРАНИЦ
Территориальная зона СХ1. Зоны сельскохозяйственного использования
(наименование объекта, местоположение границ которого описано (далее – объект))

Сведения о местоположении границ объекта

1	2	3	4	5	6
87	427760,02	1318311,15	Геодезический метод	0,10	—
88	427758,93	1318322,39	Геодезический метод	0,10	—
89	427747,01	1318296,01	Геодезический метод	0,10	—
90	427717,20	1318280,12	Геодезический метод	0,10	—
91	427681,78	1318284,27	Геодезический метод	0,10	—
92	427664,96	1318316,66	Геодезический метод	0,10	—
93	427666,74	1318327,40	Геодезический метод	0,10	—
94	427663,39	1318323,43	Геодезический метод	0,10	—
95	427623,58	1318327,18	Геодезический метод	0,10	—
96	427603,48	1318365,05	Геодезический метод	0,10	—
97	427595,02	1318377,17	Геодезический метод	0,10	—
98	427565,37	1318407,07	Геодезический метод	0,10	—
99	427555,78	1318453,61	Геодезический метод	0,10	—
100	427571,34	1318489,45	Геодезический метод	0,10	—
101	427603,73	1318491,22	Геодезический метод	0,10	—
102	427617,25	1318495,36	Геодезический метод	0,10	—
103	427622,93	1318505,19	Геодезический метод	0,10	—
104	427615,34	1318515,33	Геодезический метод	0,10	—
105	427613,82	1318517,25	Геодезический метод	0,10	—
106	427602,94	1318513,94	Геодезический метод	0,10	—
107	427575,37	1318514,65	Геодезический метод	0,10	—
108	427551,83	1318531,34	Геодезический метод	0,10	—
109	427538,52	1318550,73	Геодезический метод	0,10	—
110	427537,64	1318550,63	Геодезический метод	0,10	—
111	427510,44	1318554,76	Геодезический метод	0,10	—
112	427476,57	1318565,62	Геодезический метод	0,10	—
113	427454,83	1318599,92	Геодезический метод	0,10	—
114	427462,38	1318636,33	Геодезический метод	0,10	—
115	427492,41	1318644,83	Геодезический метод	0,10	—
116	427489,17	1318653,66	Геодезический метод	0,10	—
117	427506,98	1318687,73	Геодезический метод	0,10	—
118	427537,87	1318702,87	Геодезический метод	0,10	—
119	427540,76	1318705,08	Геодезический метод	0,10	—
120	427499,87	1318722,51	Геодезический метод	0,10	—
121	427464,62	1318737,88	Геодезический метод	0,10	—
122	427448,39	1318780,42	Геодезический метод	0,10	—
123	427455,47	1318829,08	Геодезический метод	0,10	—
124	427463,81	1318829,29	Геодезический метод	0,10	—
125	427452,34	1318854,65	Геодезический метод	0,10	—
126	427445,09	1318855,37	Геодезический метод	0,10	—
127	427413,58	1318861,46	Геодезический метод	0,10	—
128	427393,25	1318863,72	Геодезический метод	0,10	—
129	427355,40	1318874,28	Геодезический метод	0,10	—
130	427355,55	1318929,39	Геодезический метод	0,10	—
131	427366,69	1318938,20	Геодезический метод	0,10	—
132	427378,29	1318947,38	Геодезический метод	0,10	—
133	426414,75	1318682,99	Геодезический метод	0,10	—
134	426286,09	1318766,52	Геодезический метод	0,10	—
135	426275,90	1318729,50	Геодезический метод	0,10	—

ОПИСАНИЕ МЕСТОПОЛОЖЕНИЯ ГРАНИЦ
Территориальная зона СХ1. Зоны сельскохозяйственного использования
(наименование объекта, местоположение границ которого описано (далее – объект))

Сведения о местоположении границ объекта

1	2	3	4	5	6
136	426355,92	1318668,07	Геодезический метод	0,10	—
137	426380,59	1318650,16	Геодезический метод	0,10	—
138	426389,50	1318644,16	Геодезический метод	0,10	—
139	426399,28	1318638,88	Геодезический метод	0,10	—
140	426406,02	1318635,24	Геодезический метод	0,10	—
141	426449,44	1318611,79	Геодезический метод	0,10	—
142	426506,38	1318581,03	Геодезический метод	0,10	—
143	426512,54	1318577,60	Геодезический метод	0,10	—
144	426522,08	1318570,84	Геодезический метод	0,10	—
145	426570,41	1318536,58	Геодезический метод	0,10	—
146	426577,91	1318530,79	Геодезический метод	0,10	—
147	426584,48	1318524,39	Геодезический метод	0,10	—
148	426618,93	1318484,16	Геодезический метод	0,10	—
149	426623,32	1318478,49	Геодезический метод	0,10	—
150	426629,27	1318470,79	Геодезический метод	0,10	—
151	426634,68	1318463,80	Геодезический метод	0,10	—
152	426639,14	1318456,87	Геодезический метод	0,10	—
153	426644,66	1318444,84	Геодезический метод	0,10	—
154	426656,80	1318417,21	Геодезический метод	0,10	—
155	426666,18	1318395,85	Геодезический метод	0,10	—
156	426671,55	1318382,17	Геодезический метод	0,10	—
157	426678,88	1318363,50	Геодезический метод	0,10	—
158	426682,46	1318354,39	Геодезический метод	0,10	—
159	426696,22	1318328,31	Геодезический метод	0,10	—
160	426699,53	1318322,02	Геодезический метод	0,10	—
161	426704,77	1318312,08	Геодезический метод	0,10	—
162	426710,83	1318300,60	Геодезический метод	0,10	—
163	426721,50	1318286,78	Геодезический метод	0,10	—
164	426724,61	1318282,07	Геодезический метод	0,10	—
165	426743,99	1318252,65	Геодезический метод	0,10	—
166	426825,79	1318147,95	Геодезический метод	0,10	—
167	426891,01	1318066,93	Геодезический метод	0,10	—
168	426893,94	1318063,41	Геодезический метод	0,10	—
169	426915,16	1318037,87	Геодезический метод	0,10	—
170	426933,31	1318016,29	Геодезический метод	0,10	—
171	426952,36	1317993,64	Геодезический метод	0,10	—
172	426966,36	1317976,99	Геодезический метод	0,10	—
173	426969,20	1317973,62	Геодезический метод	0,10	—
174	426970,77	1317971,75	Геодезический метод	0,10	—
175	426974,27	1317967,60	Геодезический метод	0,10	—
176	427007,43	1317928,17	Геодезический метод	0,10	—
177	427007,71	1317927,83	Геодезический метод	0,10	—
178	427008,92	1317926,40	Геодезический метод	0,10	—
179	427018,17	1317915,40	Геодезический метод	0,10	—
180	427085,56	1317972,08	Геодезический метод	0,10	—
181	427187,16	1317996,84	Геодезический метод	0,10	—
182	427316,07	1317938,42	Геодезический метод	0,10	—
183	427367,50	1317965,09	Геодезический метод	0,10	—
184	427377,66	1318104,16	Геодезический метод	0,10	—

ОПИСАНИЕ МЕСТОПОЛОЖЕНИЯ ГРАНИЦ
Территориальная зона СХ1. Зоны сельскохозяйственного использования
(наименование объекта, местоположение границ которого описано (далее – объект))

Сведения о местоположении границ объекта

1	2	3	4	5	6
185	427506,53	1318223,09	Геодезический метод	0,10	—
186	427565,27	1318167,00	Геодезический метод	0,10	—
187	427668,45	1318211,98	Геодезический метод	0,10	—
61	427761,62	1318032,47	Геодезический метод	0,10	—
188	426907,44	1316522,56	Геодезический метод	0,10	—
189	426952,81	1316550,62	Геодезический метод	0,10	—
190	426998,27	1316578,73	Геодезический метод	0,10	—
191	426936,92	1316775,04	Геодезический метод	0,10	—
192	426897,54	1316901,07	Геодезический метод	0,10	—
193	426948,98	1317014,45	Геодезический метод	0,10	—
194	426955,83	1317054,89	Геодезический метод	0,10	—
195	426966,33	1317116,90	Геодезический метод	0,10	—
196	426907,07	1317152,46	Геодезический метод	0,10	—
197	426816,47	1317142,30	Геодезический метод	0,10	—
198	426706,83	1317211,72	Геодезический метод	0,10	—
199	426650,95	1317277,34	Геодезический метод	0,10	—
200	426884,71	1317872,46	Геодезический метод	0,10	—
201	426979,60	1317826,76	Геодезический метод	0,10	—
202	427059,38	1317815,93	Геодезический метод	0,10	—
203	427073,60	1317829,28	Геодезический метод	0,10	—
204	427043,24	1317865,37	Геодезический метод	0,10	—
205	427014,74	1317899,27	Геодезический метод	0,10	—
206	427000,15	1317916,61	Геодезический метод	0,10	—
207	426967,73	1317955,16	Геодезический метод	0,10	—
208	426905,18	1318029,53	Геодезический метод	0,10	—
209	426891,36	1318046,18	Геодезический метод	0,10	—
210	426880,95	1318058,71	Геодезический метод	0,10	—
211	426815,61	1318139,87	Геодезический метод	0,10	—
212	426733,43	1318245,05	Геодезический метод	0,10	—
213	426721,10	1318263,76	Геодезический метод	0,10	—
214	426710,91	1318279,22	Геодезический метод	0,10	—
215	426699,85	1318293,54	Геодезический метод	0,10	—
216	426678,53	1318333,96	Геодезический метод	0,10	—
217	426670,62	1318348,97	Геодезический метод	0,10	—
218	426654,18	1318390,86	Геодезический метод	0,10	—
219	426632,80	1318439,52	Геодезический метод	0,10	—
220	426627,71	1318450,61	Геодезический метод	0,10	—
221	426624,05	1318456,29	Геодезический метод	0,10	—
222	426611,87	1318472,04	Геодезический метод	0,10	—
223	426608,89	1318475,90	Геодезический метод	0,10	—
224	426574,45	1318516,13	Геодезический метод	0,10	—
225	426569,11	1318521,17	Геодезический метод	0,10	—
226	426562,63	1318526,16	Геодезический метод	0,10	—
227	426506,15	1318566,24	Геодезический метод	0,10	—
228	426500,63	1318569,35	Геодезический метод	0,10	—
229	426382,77	1318633,03	Геодезический метод	0,10	—
230	426373,15	1318639,50	Геодезический метод	0,10	—
231	426365,46	1318645,08	Геодезический метод	0,10	—

ОПИСАНИЕ МЕСТОПОЛОЖЕНИЯ ГРАНИЦ
Территориальная зона СХ1. Зоны сельскохозяйственного использования
(наименование объекта, местоположение границ которого описано (далее – объект))

Сведения о местоположении границ объекта

1	2	3	4	5	6
232	426363,19	1318646,73	Геодезический метод	0,10	—
233	426348,14	1318657,65	Геодезический метод	0,10	—
234	426347,83	1318657,89	Геодезический метод	0,10	—
235	426321,17	1318678,25	Геодезический метод	0,10	—
236	426289,79	1318702,21	Геодезический метод	0,10	—
237	426288,75	1318703,01	Геодезический метод	0,10	—
238	426272,94	1318715,08	Геодезический метод	0,10	—
239	426272,91	1318715,08	Геодезический метод	0,10	—
240	426149,00	1318809,99	Геодезический метод	0,10	—
241	426136,88	1318816,61	Геодезический метод	0,10	—
242	426082,76	1318849,88	Геодезический метод	0,10	—
243	426035,27	1318879,08	Геодезический метод	0,10	—
244	426001,85	1318900,23	Геодезический метод	0,10	—
245	425974,47	1318924,57	Геодезический метод	0,10	—
246	425954,51	1318939,37	Геодезический метод	0,10	—
247	425927,57	1318966,78	Геодезический метод	0,10	—
248	425922,89	1318972,77	Геодезический метод	0,10	—
249	425896,93	1319005,99	Геодезический метод	0,10	—
250	425889,72	1319012,15	Геодезический метод	0,10	—
251	425872,20	1319027,12	Геодезический метод	0,10	—
252	425861,07	1319033,25	Геодезический метод	0,10	—
253	425824,88	1319049,89	Геодезический метод	0,10	—
254	425795,34	1319070,46	Геодезический метод	0,10	—
255	425753,99	1319096,61	Геодезический метод	0,10	—
256	425765,66	1319057,37	Геодезический метод	0,10	—
257	425855,91	1318754,00	Геодезический метод	0,10	—
258	425890,07	1318639,19	Геодезический метод	0,10	—
259	425890,38	1318628,18	Геодезический метод	0,10	—
260	425897,87	1318362,69	Геодезический метод	0,10	—
261	425899,01	1318322,17	Геодезический метод	0,10	—
262	425899,05	1318320,84	Геодезический метод	0,10	—
263	425899,53	1318303,73	Геодезический метод	0,10	—
264	425879,26	1318157,01	Геодезический метод	0,10	—
265	425853,06	1317967,31	Геодезический метод	0,10	—
266	425845,03	1317909,18	Геодезический метод	0,10	—
267	425832,27	1317816,78	Геодезический метод	0,10	—
268	425801,89	1317702,98	Геодезический метод	0,10	—
269	425796,25	1317681,86	Геодезический метод	0,10	—
270	425722,02	1317404,16	Геодезический метод	0,10	—
271	425716,88	1317384,63	Геодезический метод	0,10	—
272	425696,84	1317309,46	Геодезический метод	0,10	—
273	425592,83	1317065,71	Геодезический метод	0,10	—
274	425567,93	1317007,36	Геодезический метод	0,10	—
275	425557,59	1316970,89	Геодезический метод	0,10	—
276	425557,38	1316970,16	Геодезический метод	0,10	—
277	425532,08	1316880,92	Геодезический метод	0,10	—
278	425525,11	1316856,34	Геодезический метод	0,10	—
279	425492,54	1316741,46	Геодезический метод	0,10	—
280	425460,85	1316629,68	Геодезический метод	0,10	—

ОПИСАНИЕ МЕСТОПОЛОЖЕНИЯ ГРАНИЦ

Территориальная зона СХ1. Зоны сельскохозяйственного использования

(наименование объекта, местоположение границ которого описано (далее – объект))

Сведения о местоположении границ объекта

1	2	3	4	5	6
281	425455,27	1316609,99	Геодезический метод	0,10	—
282	425416,70	1316473,97	Геодезический метод	0,10	—
283	425366,21	1316295,88	Геодезический метод	0,10	—
284	425342,52	1316212,31	Геодезический метод	0,10	—
285	425584,79	1315987,13	Геодезический метод	0,10	—
286	425608,07	1315965,49	Геодезический метод	0,10	—
287	425617,19	1315957,01	Геодезический метод	0,10	—
288	425741,44	1315841,53	Геодезический метод	0,10	—
289	425810,21	1315904,27	Геодезический метод	0,10	—
290	425863,66	1315891,04	Геодезический метод	0,10	—
291	425882,96	1315908,97	Геодезический метод	0,10	—
292	425923,46	1315946,60	Геодезический метод	0,10	—
293	426070,79	1316010,57	Геодезический метод	0,10	—
294	426147,75	1316043,99	Геодезический метод	0,10	—
295	426152,59	1316046,09	Геодезический метод	0,10	—
296	426359,76	1316039,91	Геодезический метод	0,10	—
297	426401,29	1316038,68	Геодезический метод	0,10	—
298	426479,98	1316009,04	Геодезический метод	0,10	—
299	426459,45	1315931,15	Геодезический метод	0,10	—
300	426487,79	1315922,71	Геодезический метод	0,10	—
301	426508,26	1315984,28	Геодезический метод	0,10	—
302	426529,82	1316055,95	Геодезический метод	0,10	—
303	426541,11	1316093,47	Геодезический метод	0,10	—
304	426556,23	1316138,88	Геодезический метод	0,10	—
305	426534,32	1316144,93	Геодезический метод	0,10	—
306	426543,60	1316176,18	Геодезический метод	0,10	—
307	426554,45	1316212,72	Геодезический метод	0,10	—
308	426556,01	1316217,99	Геодезический метод	0,10	—
309	426568,56	1316215,61	Геодезический метод	0,10	—
310	426579,52	1316262,47	Геодезический метод	0,10	—
311	426606,46	1316308,26	Геодезический метод	0,10	—
312	426630,99	1316327,87	Геодезический метод	0,10	—
313	426663,52	1316354,69	Геодезический метод	0,10	—
314	426664,49	1316355,49	Геодезический метод	0,10	—
315	426696,03	1316374,31	Геодезический метод	0,10	—
316	426688,68	1316387,47	Геодезический метод	0,10	—
317	426733,76	1316416,24	Геодезический метод	0,10	—
318	426756,33	1316430,64	Геодезический метод	0,10	—
319	426806,40	1316458,14	Геодезический метод	0,10	—
320	426809,84	1316460,03	Геодезический метод	0,10	—
321	426809,23	1316462,50	Геодезический метод	0,10	—
322	426819,05	1316468,70	Геодезический метод	0,10	—
323	426899,02	1316519,20	Геодезический метод	0,10	—
188	426907,44	1316522,56	Геодезический метод	0,10	—
324	430765,50	1312701,56	Геодезический метод	0,10	—
325	430777,55	1312722,66	Геодезический метод	0,10	—
326	430824,25	1312804,48	Геодезический метод	0,10	—
327	430823,26	1312805,31	Геодезический метод	0,10	—

ОПИСАНИЕ МЕСТОПОЛОЖЕНИЯ ГРАНИЦ
Территориальная зона СХ1. Зоны сельскохозяйственного использования
(наименование объекта, местоположение границ которого описано (далее – объект))

Сведения о местоположении границ объекта

1	2	3	4	5	6
328	430765,91	1312853,28	Геодезический метод	0,10	—
329	430764,03	1312853,59	Геодезический метод	0,10	—
330	430673,02	1312868,37	Геодезический метод	0,10	—
331	430658,30	1312873,03	Геодезический метод	0,10	—
332	430646,92	1312872,99	Геодезический метод	0,10	—
333	430572,15	1312936,66	Геодезический метод	0,10	—
334	430453,64	1312848,45	Геодезический метод	0,10	—
335	430441,74	1312838,65	Геодезический метод	0,10	—
336	430470,88	1312803,25	Геодезический метод	0,10	—
337	430525,66	1312807,77	Геодезический метод	0,10	—
338	430601,69	1312814,05	Геодезический метод	0,10	—
339	430626,11	1312819,51	Геодезический метод	0,10	—
340	430665,51	1312828,33	Геодезический метод	0,10	—
324	430765,50	1312701,56	Геодезический метод	0,10	—
341	438871,16	1309479,36	Геодезический метод	0,10	—
342	439076,63	1309615,18	Геодезический метод	0,10	—
343	439195,96	1309692,17	Геодезический метод	0,10	—
344	439342,11	1309790,11	Геодезический метод	0,10	—
345	439332,07	1309807,46	Геодезический метод	0,10	—
346	438841,39	1310327,63	Геодезический метод	0,10	—
347	438697,73	1310479,92	Геодезический метод	0,10	—
348	438529,35	1310658,42	Геодезический метод	0,10	—
349	438516,02	1310672,55	Геодезический метод	0,10	—
350	438523,54	1310679,64	Геодезический метод	0,10	—
351	438601,15	1310733,75	Геодезический метод	0,10	—
352	438463,04	1310851,34	Геодезический метод	0,10	—
353	438435,55	1310874,31	Геодезический метод	0,10	—
354	438358,80	1310946,54	Геодезический метод	0,10	—
355	438347,61	1310958,38	Геодезический метод	0,10	—
356	438290,38	1311018,45	Геодезический метод	0,10	—
357	438253,23	1311034,86	Геодезический метод	0,10	—
358	438189,92	1311062,83	Геодезический метод	0,10	—
359	438110,32	1311098,52	Геодезический метод	0,10	—
360	438060,53	1311142,46	Геодезический метод	0,10	—
361	437835,82	1311340,79	Геодезический метод	0,10	—
362	437686,97	1311472,17	Геодезический метод	0,10	—
363	437641,19	1311512,57	Геодезический метод	0,10	—
364	437511,99	1311623,52	Геодезический метод	0,10	—
365	437452,28	1311674,82	Геодезический метод	0,10	—
366	437221,00	1311873,54	Геодезический метод	0,10	—
367	437273,06	1311903,38	Геодезический метод	0,10	—
368	437040,27	1312223,64	Геодезический метод	0,10	—
369	436931,57	1312096,96	Геодезический метод	0,10	—
370	436968,87	1312055,61	Геодезический метод	0,10	—
371	436950,29	1312043,55	Геодезический метод	0,10	—
372	436916,38	1312049,94	Геодезический метод	0,10	—
373	436875,89	1312059,48	Геодезический метод	0,10	—
374	436838,23	1312068,08	Геодезический метод	0,10	—

ОПИСАНИЕ МЕСТОПОЛОЖЕНИЯ ГРАНИЦ
Территориальная зона СХ1. Зоны сельскохозяйственного использования
(наименование объекта, местоположение границ которого описано (далее – объект))

Сведения о местоположении границ объекта

1	2	3	4	5	6
375	436807,77	1312069,75	Геодезический метод	0,10	—
376	436769,81	1312073,88	Геодезический метод	0,10	—
377	436768,24	1312074,04	Геодезический метод	0,10	—
378	436730,60	1312077,91	Геодезический метод	0,10	—
379	436698,06	1312078,37	Геодезический метод	0,10	—
380	436671,75	1312076,62	Геодезический метод	0,10	—
381	436653,57	1312075,97	Геодезический метод	0,10	—
382	436662,21	1312072,15	Геодезический метод	0,10	—
383	436696,48	1312057,00	Геодезический метод	0,10	—
384	436662,21	1312027,47	Геодезический метод	0,10	—
385	436601,15	1311974,85	Геодезический метод	0,10	—
386	436559,02	1311938,55	Геодезический метод	0,10	—
387	436547,33	1311928,47	Геодезический метод	0,10	—
388	436490,43	1311890,98	Геодезический метод	0,10	—
389	436476,15	1311881,58	Геодезический метод	0,10	—
390	436453,29	1311866,52	Геодезический метод	0,10	—
391	436374,87	1311814,85	Геодезический метод	0,10	—
392	436364,60	1311808,09	Геодезический метод	0,10	—
393	436364,08	1311807,74	Геодезический метод	0,10	—
394	436335,82	1311789,12	Геодезический метод	0,10	—
395	436329,79	1311785,15	Геодезический метод	0,10	—
396	436297,60	1311763,94	Геодезический метод	0,10	—
397	436296,49	1311763,22	Геодезический метод	0,10	—
398	436275,22	1311749,20	Геодезический метод	0,10	—
399	436259,62	1311738,90	Геодезический метод	0,10	—
400	436250,73	1311733,03	Геодезический метод	0,10	—
401	436225,27	1311716,23	Геодезический метод	0,10	—
402	436204,01	1311702,20	Геодезический метод	0,10	—
403	436191,67	1311714,38	Геодезический метод	0,10	—
404	435847,56	1311476,60	Геодезический метод	0,10	—
405	435865,38	1311462,59	Геодезический метод	0,10	—
406	435881,81	1311449,23	Геодезический метод	0,10	—
407	435881,97	1311449,12	Геодезический метод	0,10	—
408	435881,83	1311448,91	Геодезический метод	0,10	—
409	435881,64	1311448,62	Геодезический метод	0,10	—
410	435881,23	1311447,99	Геодезический метод	0,10	—
411	435881,01	1311447,64	Геодезический метод	0,10	—
412	435880,81	1311447,33	Геодезический метод	0,10	—
413	435880,62	1311447,03	Геодезический метод	0,10	—
414	435880,44	1311446,77	Геодезический метод	0,10	—
415	435880,32	1311446,57	Геодезический метод	0,10	—
416	435880,08	1311446,20	Геодезический метод	0,10	—
417	435879,99	1311446,06	Геодезический метод	0,10	—
418	435879,64	1311445,52	Геодезический метод	0,10	—
419	435879,55	1311445,38	Геодезический метод	0,10	—
420	435879,25	1311444,91	Геодезический метод	0,10	—
421	435879,15	1311444,77	Геодезический метод	0,10	—
422	435879,12	1311444,71	Геодезический метод	0,10	—
423	435878,93	1311444,42	Геодезический метод	0,10	—

ОПИСАНИЕ МЕСТОПОЛОЖЕНИЯ ГРАНИЦ
Территориальная зона СХ1. Зоны сельскохозяйственного использования
(наименование объекта, местоположение границ которого описано (далее – объект))

Сведения о местоположении границ объекта

1	2	3	4	5	6
424	435878,85	1311444,30	Геодезический метод	0,10	—
425	435878,60	1311443,92	Геодезический метод	0,10	—
426	435878,59	1311443,90	Геодезический метод	0,10	—
427	435878,54	1311443,83	Геодезический метод	0,10	—
428	435878,53	1311443,80	Геодезический метод	0,10	—
429	435960,10	1311390,90	Геодезический метод	0,10	—
430	436076,58	1311315,37	Геодезический метод	0,10	—
431	436148,46	1311268,96	Геодезический метод	0,10	—
432	436245,29	1311206,19	Геодезический метод	0,10	—
433	436328,55	1311152,20	Геодезический метод	0,10	—
434	436413,42	1311097,13	Геодезический метод	0,10	—
435	436498,02	1311042,30	Геодезический метод	0,10	—
436	436582,00	1310987,97	Геодезический метод	0,10	—
437	436624,66	1310960,31	Геодезический метод	0,10	—
438	436663,65	1310933,09	Геодезический метод	0,10	—
439	436718,58	1310897,15	Геодезический метод	0,10	—
440	436745,94	1310879,47	Геодезический метод	0,10	—
441	436788,06	1310852,24	Геодезический метод	0,10	—
442	436872,01	1310795,93	Геодезический метод	0,10	—
443	436954,84	1310742,32	Геодезический метод	0,10	—
444	437039,11	1310687,78	Геодезический метод	0,10	—
445	437123,19	1310635,04	Геодезический метод	0,10	—
446	437225,84	1310568,52	Геодезический метод	0,10	—
447	437251,17	1310552,20	Геодезический метод	0,10	—
448	437260,99	1310545,87	Геодезический метод	0,10	—
449	437365,40	1310477,97	Геодезический метод	0,10	—
450	437420,21	1310444,79	Геодезический метод	0,10	—
451	437502,63	1310391,36	Геодезический метод	0,10	—
452	437586,32	1310337,33	Геодезический метод	0,10	—
453	437670,47	1310282,84	Геодезический метод	0,10	—
454	437754,95	1310228,25	Геодезический метод	0,10	—
455	437877,15	1310149,45	Геодезический метод	0,10	—
456	437931,33	1310112,36	Геодезический метод	0,10	—
457	438000,11	1310060,78	Геодезический метод	0,10	—
458	438082,98	1309995,75	Геодезический метод	0,10	—
459	438161,83	1309934,19	Геодезический метод	0,10	—
460	438240,79	1309872,46	Геодезический метод	0,10	—
461	438319,79	1309810,58	Геодезический метод	0,10	—
462	438398,84	1309748,65	Геодезический метод	0,10	—
463	438479,79	1309685,50	Геодезический метод	0,10	—
464	438481,72	1309684,00	Геодезический метод	0,10	—
465	438718,17	1309507,04	Геодезический метод	0,10	—
466	438791,09	1309442,89	Геодезический метод	0,10	—
467	438809,79	1309429,22	Геодезический метод	0,10	—
341	438871,16	1309479,36	Геодезический метод	0,10	—

ОПИСАНИЕ МЕСТОПОЛОЖЕНИЯ ГРАНИЦ
Территориальная зона СХ1. Зоны сельскохозяйственного использования
(наименование объекта, местоположение границ которого описано (далее – объект))

Сведения о местоположении границ объекта

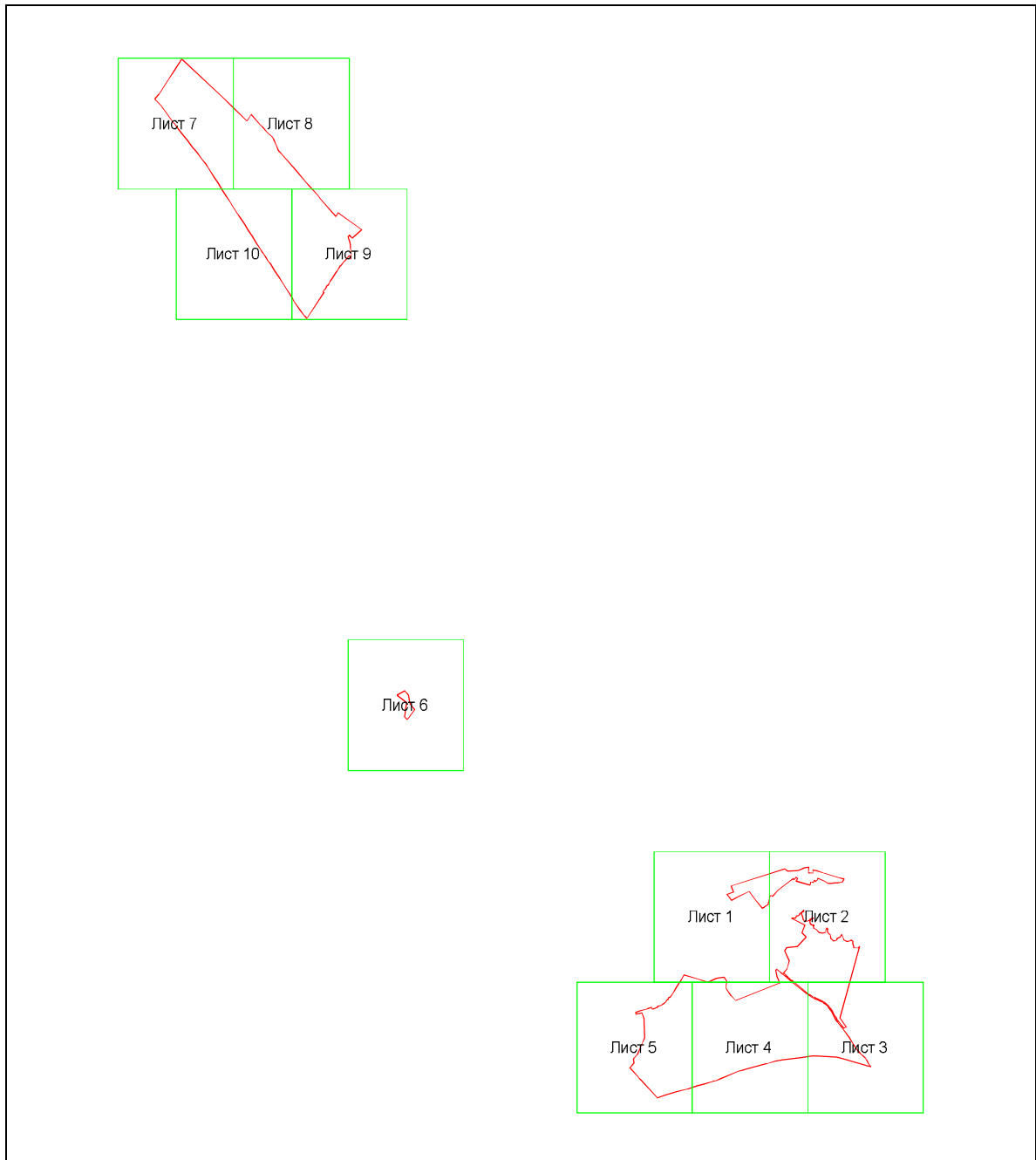
3. Сведения о характерных точках части (частей) границы объекта

Обозначение характерных точек части границы	Координаты, м		Метод определения координат характерной точки	Средняя квадратическая погрешность положения характерной точки (M _i), м	Описание обозначения точки на местности (при наличии)
	X	Y			
1	2	3	4	5	6
Часть №					

ОПИСАНИЕ МЕСТОПОЛОЖЕНИЯ ГРАНИЦ
Территориальная зона СХ1. Зоны сельскохозяйственного использования
(наименование объекта, местоположение границ которого описано (далее – объект))

План границ объекта

Основной лист



Масштаб 1: 78955

Используемые условные знаки и обозначения:

– область выносного листа,

23 – номер выносного листа.

Остальные используемые условные знаки и обозначения приведены на отдельной странице в конце раздела.

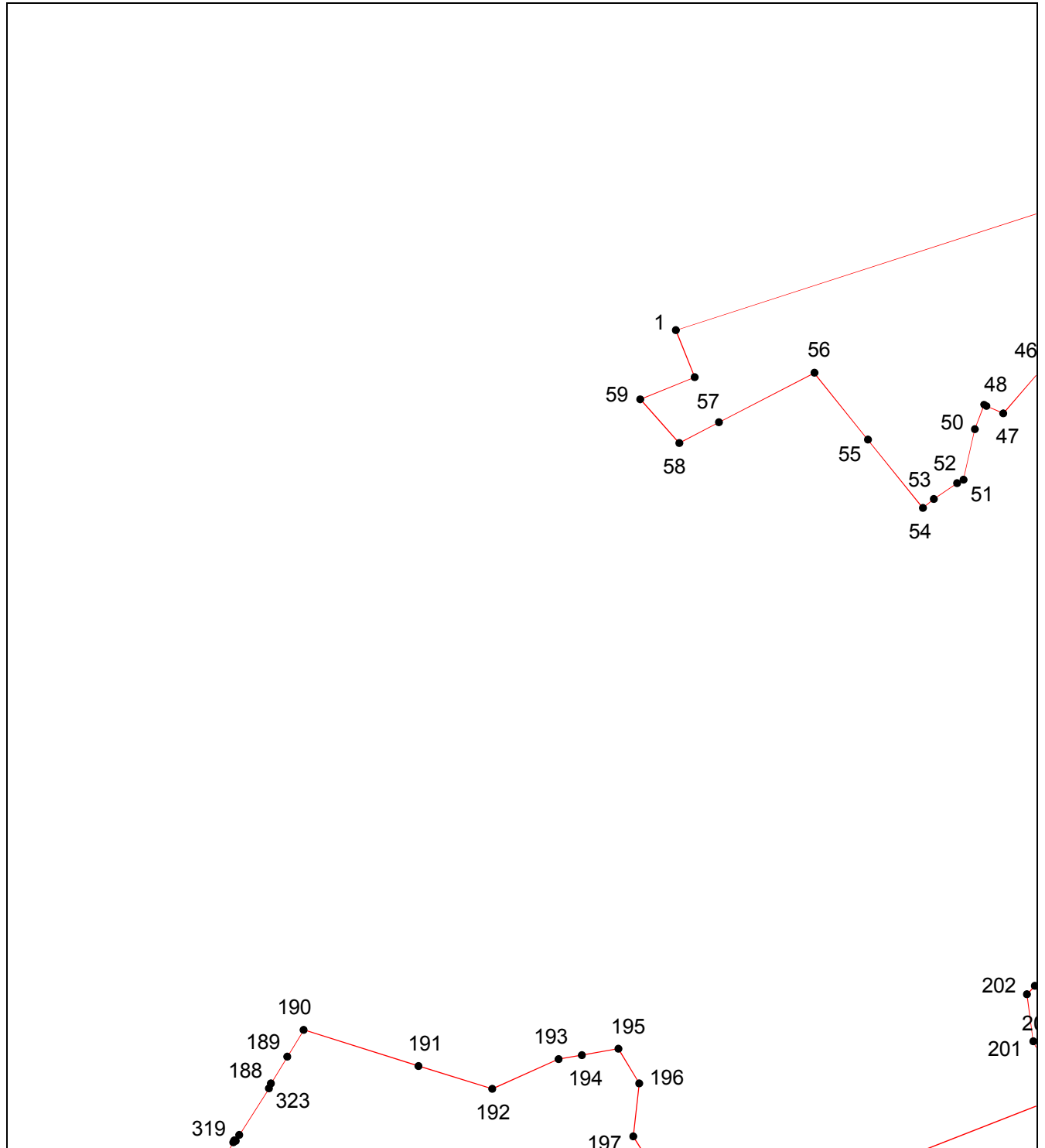
Подпись _____ Дата «__» _____
 _____ з.

Место для оттиска печати (при наличии) лица, составившего описание местоположения границ объекта

ОПИСАНИЕ МЕСТОПОЛОЖЕНИЯ ГРАНИЦ
Территориальная зона СХ1. Зоны сельскохозяйственного использования
(наименование объекта, местоположение границ которого описано (далее – объект))

План границ объекта

Выносной лист №1



Масштаб 1:10000

Используемые условные знаки и обозначения приведены на отдельной странице в конце раздела.

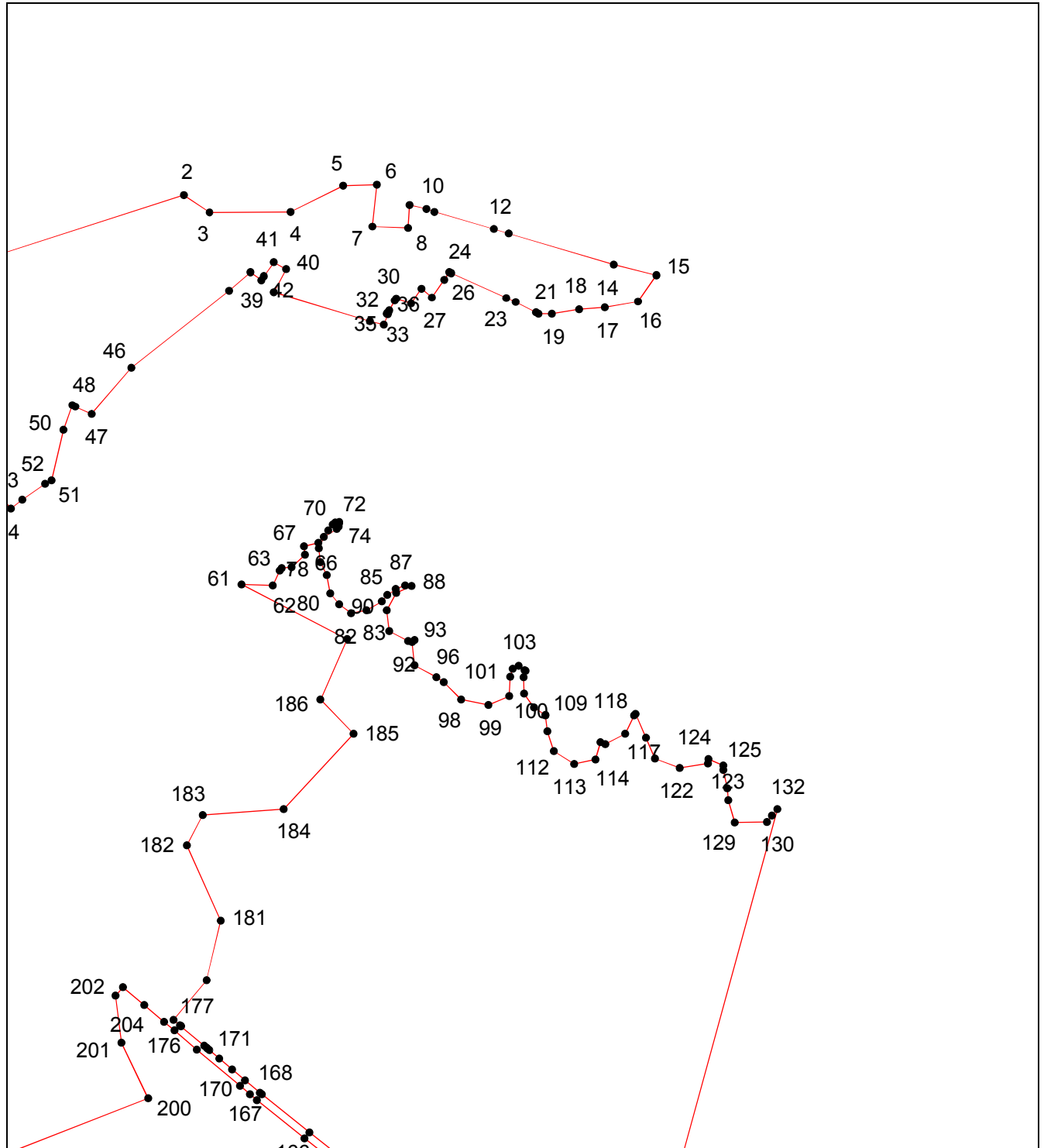
Подпись _____ Дата «__» _____ г.

Место для оттиска печати (при наличии) лица, составившего описание местоположения границ объекта

ОПИСАНИЕ МЕСТОПОЛОЖЕНИЯ ГРАНИЦ
Территориальная зона СХ1. Зоны сельскохозяйственного использования
(наименование объекта, местоположение границ которого описано (далее – объект))

План границ объекта

Выносной лист №2



Масштаб 1:10000

Используемые условные знаки и обозначения приведены на отдельной странице в конце раздела.


Подпись _____ Дата «__» _____ г.

Место для оттиска печати (при наличии) лица, составившего описание местоположения границ объекта

ОПИСАНИЕ МЕСТОПОЛОЖЕНИЯ ГРАНИЦ
Территориальная зона СХ1. Зоны сельскохозяйственного использования
(наименование объекта, местоположение границ которого описано (далее – объект))

План границ объекта

Выносной лист №3



Масштаб 1:10000

Используемые условные знаки и обозначения приведены на отдельной странице в конце раздела.

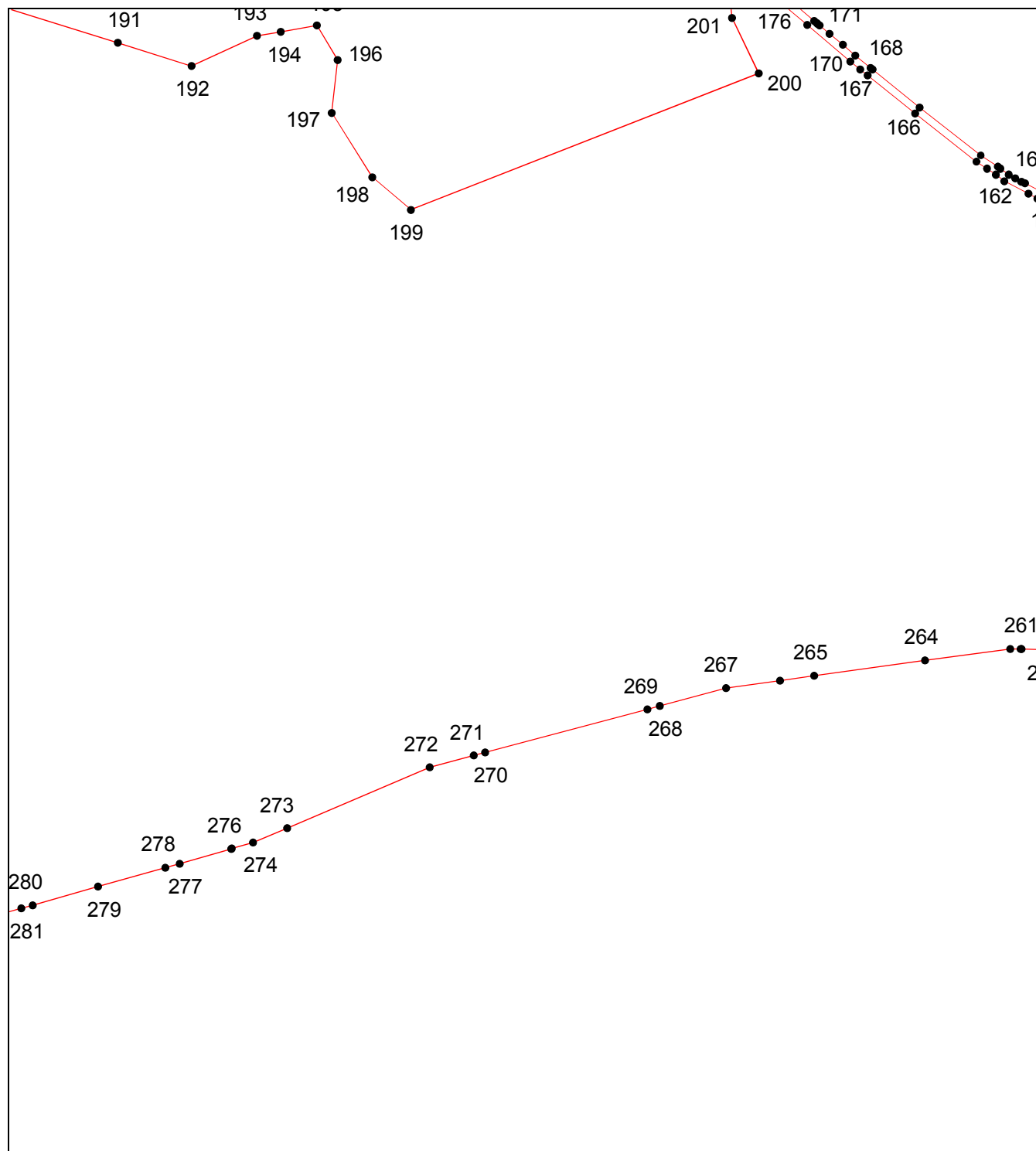
Подпись _____ Дата «__» _____ г.

Место для отрисовки печати (при наличии) лица, составившего описание местоположения границ объекта

ОПИСАНИЕ МЕСТОПОЛОЖЕНИЯ ГРАНИЦ
Территориальная зона СХ1. Зоны сельскохозяйственного использования
(наименование объекта, местоположение границ которого описано (далее – объект))

План границ объекта

Выносной лист №4



Масштаб 1:10000

Используемые условные знаки и обозначения приведены на отдельной странице в конце раздела.

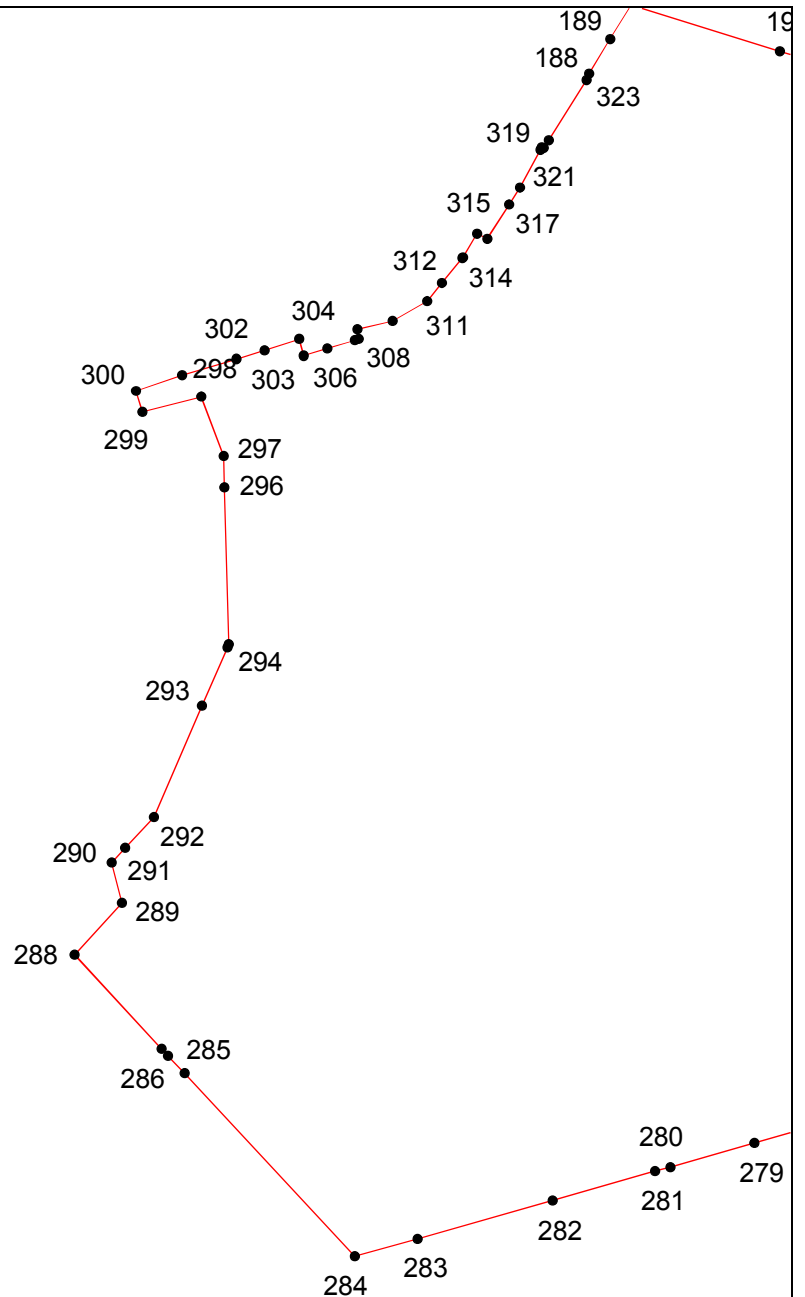
Подпись _____ Дата «__» _____ г.

Место для оттиска печати (при наличии) лица, составившего описание местоположения границ объекта

ОПИСАНИЕ МЕСТОПОЛОЖЕНИЯ ГРАНИЦ
Территориальная зона СХ1. Зоны сельскохозяйственного использования
(наименование объекта, местоположение границ которого описано (далее – объект))

План границ объекта

Выносной лист №5



Масштаб 1:10000

Используемые условные знаки и обозначения приведены на отдельной странице в конце раздела.

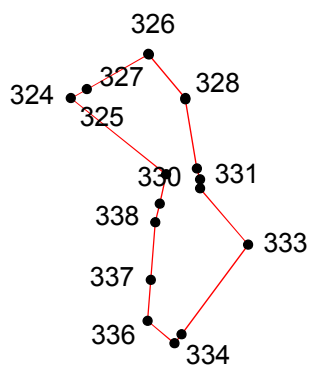
Подпись _____ Дата «__» _____ г.

Место для оттиска печати (при наличии) лица, составившего описание местоположения границ объекта

ОПИСАНИЕ МЕСТОПОЛОЖЕНИЯ ГРАНИЦ
Территориальная зона СХ1. Зоны сельскохозяйственного использования
(наименование объекта, местоположение границ которого описано (далее – объект))

План границ объекта

Выносной лист №6



Масштаб 1:10000

Используемые условные знаки и обозначения приведены на отдельной странице в конце раздела.

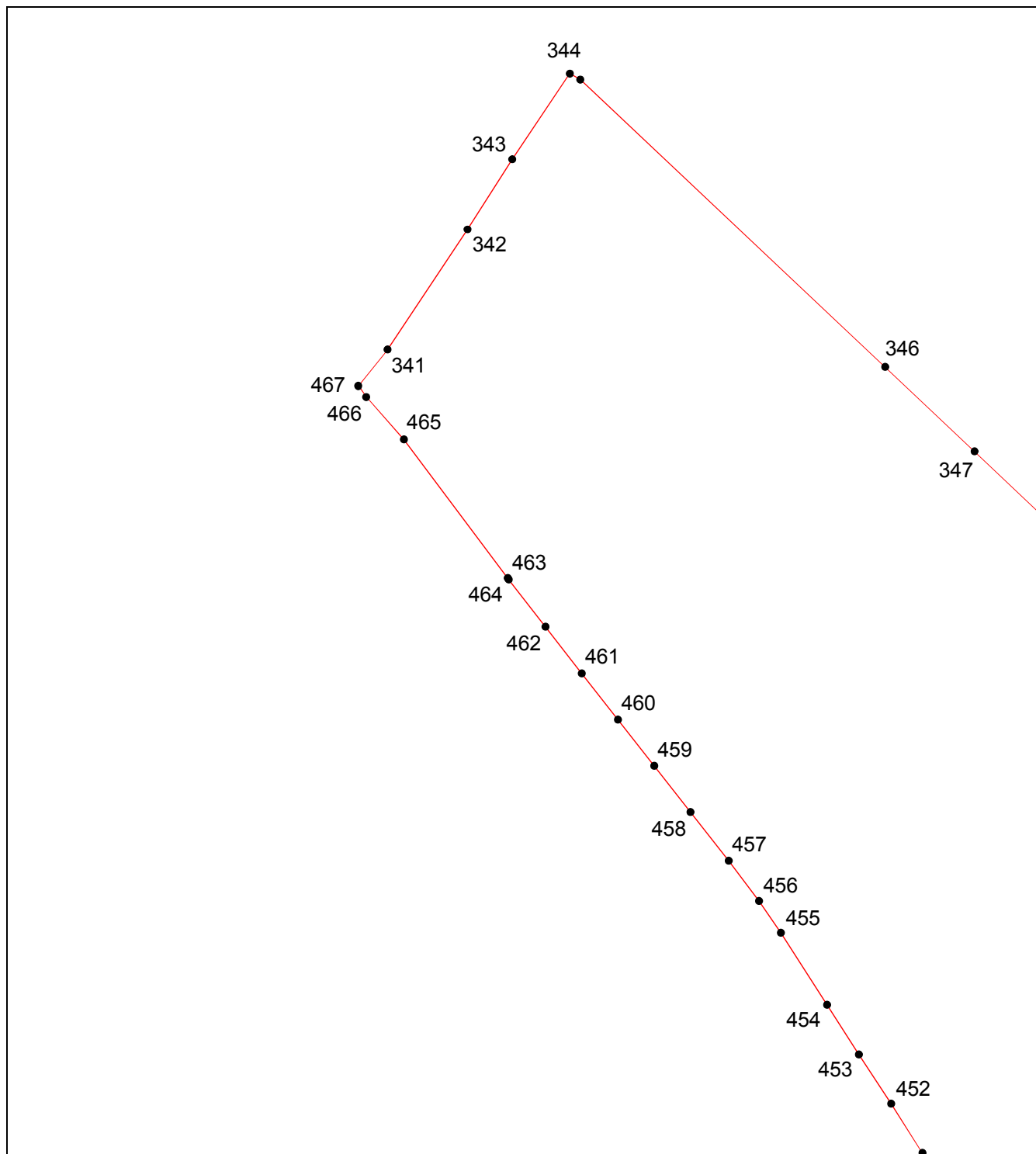
Подпись _____ Дата «__» _____ г.

Место для оттиска печати (при наличии) лица, составившего описание местоположения границ объекта

ОПИСАНИЕ МЕСТОПОЛОЖЕНИЯ ГРАНИЦ
Территориальная зона СХ1. Зоны сельскохозяйственного использования
(наименование объекта, местоположение границ которого описано (далее – объект))

План границ объекта

Выносной лист №7



Масштаб 1:10000

Используемые условные знаки и обозначения приведены на отдельной странице в конце раздела.

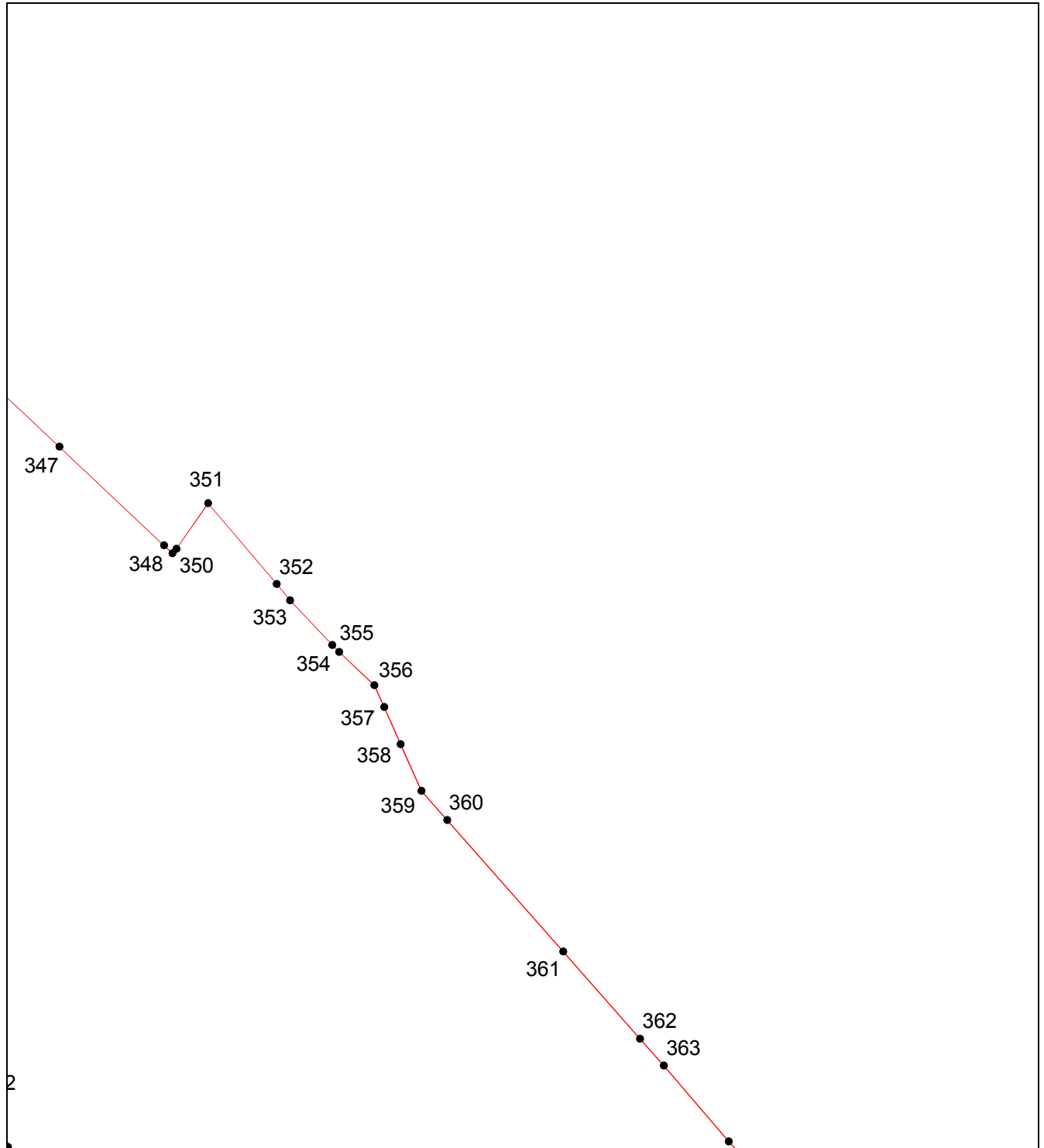
Подпись _____ Дата «__» _____ г.

Место для оттиска печати (при наличии) лица, составившего описание местоположения границ объекта

ОПИСАНИЕ МЕСТОПОЛОЖЕНИЯ ГРАНИЦ
Территориальная зона СХ1. Зоны сельскохозяйственного использования
(наименование объекта, местоположение границ которого описано (далее – объект))

План границ объекта

Выносной лист №8



Масштаб 1:10000

Используемые условные знаки и обозначения приведены на отдельной странице в конце раздела.

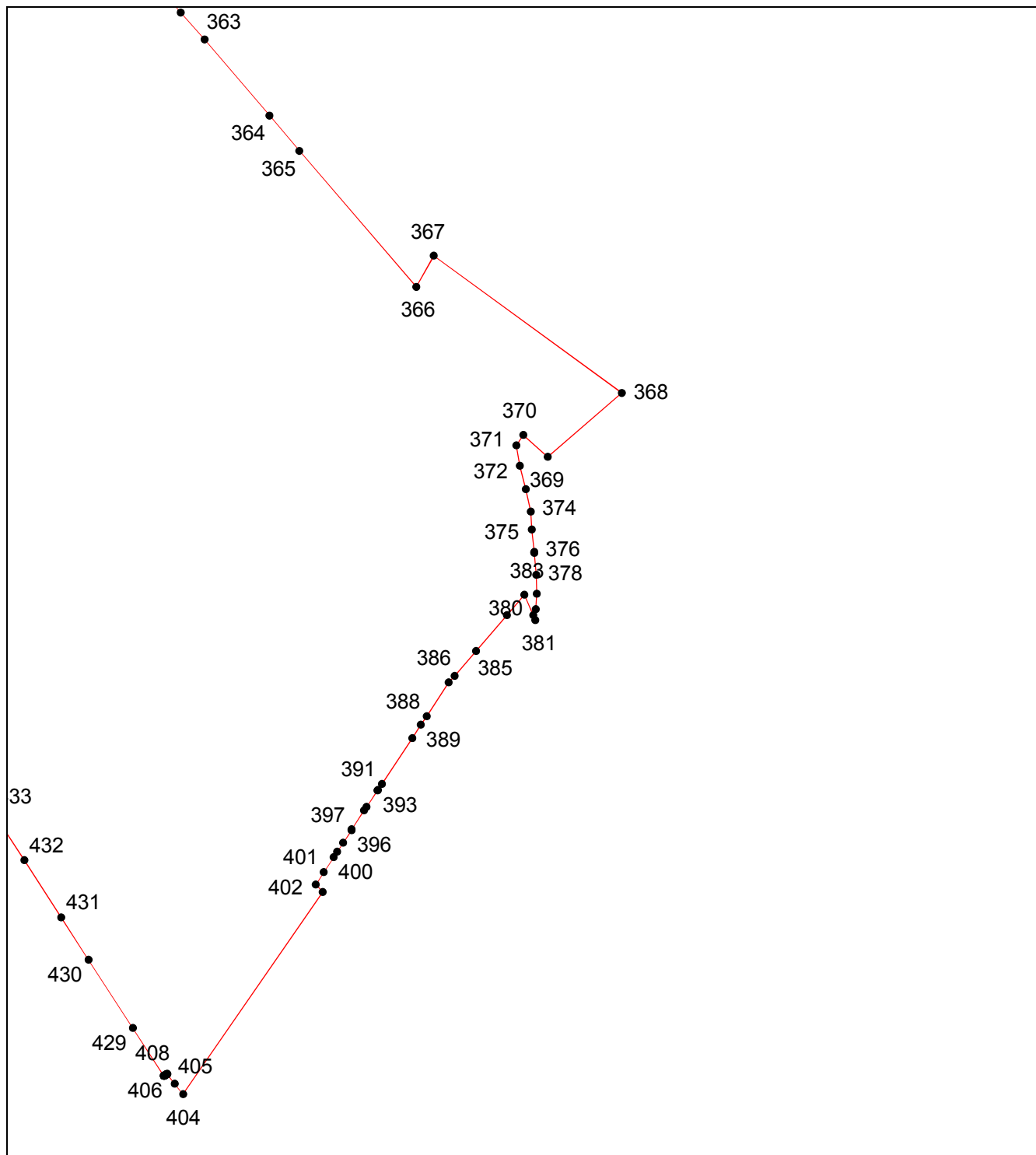
Подпись _____ Дата «__» _____ г.

Место для оттиска печати (при наличии) лица, составившего описание местоположения границ объекта

ОПИСАНИЕ МЕСТОПОЛОЖЕНИЯ ГРАНИЦ
Территориальная зона СХ1. Зоны сельскохозяйственного использования
(наименование объекта, местоположение границ которого описано (далее – объект))

План границ объекта

Выносной лист №9



Масштаб 1:10000

Используемые условные знаки и обозначения приведены на отдельной странице в конце раздела.


Подпись _____ Дата «__» _____ г.

Место для оттиска печати (при наличии) лица, составившего описание местоположения границ объекта

ОПИСАНИЕ МЕСТОПОЛОЖЕНИЯ ГРАНИЦ
Территориальная зона СХ1. Зоны сельскохозяйственного использования
(наименование объекта, местоположение границ которого описано (далее – объект))

План границ объекта

Выносной лист №10



Масштаб 1:10000

Используемые условные знаки и обозначения приведены на отдельной странице в конце раздела.






Подпись _____ Дата «__» _____ г.

Место для оттиска печати (при наличии) лица, составившего описание местоположения границ объекта

ОПИСАНИЕ МЕСТОПОЛОЖЕНИЯ ГРАНИЦ
Территориальная зона СХ1. Зоны сельскохозяйственного использования
(наименование объекта, местоположение границ которого описано (далее – объект))

План границ объекта

Используемые условные знаки и обозначения:

-  – граница объекта,
-  – установленная граница муниципального образования,
-  – установленная граница населенного пункта,
-  – граница земельного участка,
-  – характерная точка объекта.

ОПИСАНИЕ МЕСТОПОЛОЖЕНИЯ ГРАНИЦ
Территориальная зона СХ2. Зона садоводческих или огороднических некоммерческих объединений граждан

(наименование объекта, местоположение границ которого описано (далее -объект))

Сведения об объекте

№ п/п	Характеристики объекта	Описание характеристик
1	2	3
1	Местоположение объекта	Ставропольский край, г. Невинномысск
2	Площадь объекта ± величина погрешности определения площади (P ± ΔP)	8032848±992 кв.м
3	Иные характеристики объекта	—

ОПИСАНИЕ МЕСТОПОЛОЖЕНИЯ ГРАНИЦ

Территориальная зона СХ2. Зона садоводческих или огороднических некоммерческих объединений граждан

(наименование объекта, местоположение границ которого описано (далее – объект))

Сведения о местоположении границ объекта

1. Система координат *МСК-26 от СК-95, зона 1*

2. Сведения о характерных точках границ объекта

Обозначение характерных точек границ	Координаты, м		Метод определения координат характерной точки	Средняя квадратическая погрешность положения характерной точки (M _i), м	Описание обозначения точки на местности (при наличии)
	X	Y			
1	2	3	4	5	6
1	436070,26	1312845,91	Геодезический метод	0,10	—
2	435846,92	1312697,70	Геодезический метод	0,10	—
3	435838,53	1312672,66	Геодезический метод	0,10	—
4	435835,26	1312673,31	Геодезический метод	0,10	—
5	435778,68	1312669,82	Геодезический метод	0,10	—
6	435534,92	1312678,51	Геодезический метод	0,10	—
7	435435,89	1312685,21	Геодезический метод	0,10	—
8	435349,84	1312682,07	Геодезический метод	0,10	—
9	435052,61	1312696,24	Геодезический метод	0,10	—
10	435023,92	1312685,75	Геодезический метод	0,10	—
11	434941,64	1312639,62	Геодезический метод	0,10	—
12	434815,91	1312575,07	Геодезический метод	0,10	—
13	434860,37	1312500,76	Геодезический метод	0,10	—
14	434871,66	1312495,28	Геодезический метод	0,10	—
15	434876,37	1312494,28	Геодезический метод	0,10	—
16	435052,35	1312497,03	Геодезический метод	0,10	—
17	435053,94	1312476,92	Геодезический метод	0,10	—
18	435350,27	1312485,92	Геодезический метод	0,10	—
19	435350,91	1312474,81	Геодезический метод	0,10	—
20	435394,09	1312477,35	Геодезический метод	0,10	—
21	435499,07	1312495,13	Геодезический метод	0,10	—
22	435807,26	1312510,16	Геодезический метод	0,10	—
23	435859,96	1312520,95	Геодезический метод	0,10	—
24	435859,33	1312540,64	Геодезический метод	0,10	—
25	435919,65	1312584,45	Геодезический метод	0,10	—
26	436332,41	1312873,38	Геодезический метод	0,10	—
27	436536,24	1313028,32	Геодезический метод	0,10	—
28	436635,94	1313061,34	Геодезический метод	0,10	—
29	436843,00	1313029,98	Геодезический метод	0,10	—
30	436844,33	1313038,35	Геодезический метод	0,10	—
31	436842,80	1313090,90	Геодезический метод	0,10	—
32	436885,85	1313087,16	Геодезический метод	0,10	—
33	436890,61	1313223,05	Геодезический метод	0,10	—
34	436823,52	1313221,57	Геодезический метод	0,10	—
35	436803,49	1313213,53	Геодезический метод	0,10	—
36	436792,92	1313210,52	Геодезический метод	0,10	—
37	436776,04	1313212,05	Геодезический метод	0,10	—

ОПИСАНИЕ МЕСТОПОЛОЖЕНИЯ ГРАНИЦ
Территориальная зона СХ2. Зона садоводческих или огороднических некоммерческих
объединений граждан

(наименование объекта, местоположение границ которого описано (далее – объект))

Сведения о местоположении границ объекта

1	2	3	4	5	6
38	436758,12	1313212,90	Геодезический метод	0,10	—
39	436754,50	1313214,39	Геодезический метод	0,10	—
40	436743,61	1313216,68	Геодезический метод	0,10	—
41	436736,70	1313219,06	Геодезический метод	0,10	—
42	436727,54	1313223,43	Геодезический метод	0,10	—
43	436725,58	1313221,78	Геодезический метод	0,10	—
44	436723,04	1313223,43	Геодезический метод	0,10	—
45	436718,04	1313226,63	Геодезический метод	0,10	—
46	436701,88	1313236,07	Геодезический метод	0,10	—
47	436684,92	1313246,57	Геодезический метод	0,10	—
48	436678,11	1313248,78	Геодезический метод	0,10	—
49	436677,51	1313252,30	Геодезический метод	0,10	—
50	436664,55	1313259,19	Геодезический метод	0,10	—
51	436662,77	1313261,26	Геодезический метод	0,10	—
52	436658,29	1313263,69	Геодезический метод	0,10	—
53	436656,35	1313264,74	Геодезический метод	0,10	—
54	436653,15	1313266,47	Геодезический метод	0,10	—
55	436650,56	1313267,88	Геодезический метод	0,10	—
56	436648,85	1313268,17	Геодезический метод	0,10	—
57	436645,88	1313269,93	Геодезический метод	0,10	—
58	436641,92	1313273,06	Геодезический метод	0,10	—
59	436640,30	1313274,60	Геодезический метод	0,10	—
60	436628,27	1313281,69	Геодезический метод	0,10	—
61	436627,51	1313281,45	Геодезический метод	0,10	—
62	436611,28	1313290,37	Геодезический метод	0,10	—
63	436605,50	1313294,58	Геодезический метод	0,10	—
64	436594,65	1313301,50	Геодезический метод	0,10	—
65	436591,91	1313302,04	Геодезический метод	0,10	—
66	436590,67	1313300,44	Геодезический метод	0,10	—
67	436575,09	1313308,67	Геодезический метод	0,10	—
68	436572,30	1313309,70	Геодезический метод	0,10	—
69	436570,00	1313311,18	Геодезический метод	0,10	—
70	436549,90	1313322,32	Геодезический метод	0,10	—
71	436551,13	1313324,95	Геодезический метод	0,10	—
72	436531,77	1313335,67	Геодезический метод	0,10	—
73	436511,96	1313346,95	Геодезический метод	0,10	—
74	436512,22	1313347,89	Геодезический метод	0,10	—
75	436492,27	1313359,66	Геодезический метод	0,10	—
76	436490,53	1313357,42	Геодезический метод	0,10	—
77	436472,24	1313368,46	Геодезический метод	0,10	—
78	436473,08	1313369,92	Геодезический метод	0,10	—
79	436450,71	1313382,24	Геодезический метод	0,10	—
80	436447,86	1313383,76	Геодезический метод	0,10	—
81	436444,65	1313385,49	Геодезический метод	0,10	—
82	436444,31	1313386,96	Геодезический метод	0,10	—
83	436429,25	1313395,97	Геодезический метод	0,10	—
84	436400,71	1313410,77	Геодезический метод	0,10	—

ОПИСАНИЕ МЕСТОПОЛОЖЕНИЯ ГРАНИЦ
Территориальная зона СХ2. Зона садоводческих или огороднических некоммерческих
объединений граждан

(наименование объекта, местоположение границ которого описано (далее – объект))

Сведения о местоположении границ объекта

1	2	3	4	5	6
85	436397,28	1313404,88	Геодезический метод	0,10	—
86	436393,60	1313397,79	Геодезический метод	0,10	—
87	436316,63	1313266,92	Геодезический метод	0,10	—
88	436316,09	1313266,03	Геодезический метод	0,10	—
89	436193,65	1313338,26	Геодезический метод	0,10	—
90	436176,79	1313348,21	Геодезический метод	0,10	—
91	436126,45	1313377,91	Геодезический метод	0,10	—
92	436108,72	1313388,38	Геодезический метод	0,10	—
93	436016,03	1313443,05	Геодезический метод	0,10	—
94	435997,90	1313454,03	Геодезический метод	0,10	—
95	435986,38	1313432,76	Геодезический метод	0,10	—
96	435985,65	1313431,42	Геодезический метод	0,10	—
97	435986,06	1313431,20	Геодезический метод	0,10	—
98	435984,24	1313427,88	Геодезический метод	0,10	—
99	435981,08	1313422,13	Геодезический метод	0,10	—
100	435971,50	1313404,39	Геодезический метод	0,10	—
101	435960,60	1313384,18	Геодезический метод	0,10	—
102	435956,70	1313377,00	Геодезический метод	0,10	—
103	435953,77	1313371,86	Геодезический метод	0,10	—
104	435944,26	1313352,68	Геодезический метод	0,10	—
105	435931,77	1313328,44	Геодезический метод	0,10	—
106	435928,08	1313323,53	Геодезический метод	0,10	—
107	435921,78	1313316,18	Геодезический метод	0,10	—
108	435927,88	1313313,19	Геодезический метод	0,10	—
109	435968,28	1313294,39	Геодезический метод	0,10	—
110	436071,40	1313237,15	Геодезический метод	0,10	—
111	436049,61	1313206,23	Геодезический метод	0,10	—
112	436156,43	1313142,46	Геодезический метод	0,10	—
113	436245,56	1313066,19	Геодезический метод	0,10	—
114	436240,71	1313059,82	Геодезический метод	0,10	—
115	436259,46	1313044,92	Геодезический метод	0,10	—
116	436278,82	1313068,73	Геодезический метод	0,10	—
117	436283,14	1313064,46	Геодезический метод	0,10	—
118	436340,98	1313008,52	Геодезический метод	0,10	—
119	436279,21	1312966,38	Геодезический метод	0,10	—
120	436227,94	1312931,42	Геодезический метод	0,10	—
121	436190,56	1312915,99	Геодезический метод	0,10	—
122	436117,77	1312867,99	Геодезический метод	0,10	—
1	436070,26	1312845,91	Геодезический метод	0,10	—
123	434522,17	1311712,06	Геодезический метод	0,10	—
124	434537,56	1311726,99	Геодезический метод	0,10	—
125	434565,07	1311753,66	Геодезический метод	0,10	—
126	434617,50	1311804,51	Геодезический метод	0,10	—
127	434629,78	1311816,27	Геодезический метод	0,10	—
128	434643,81	1311829,70	Геодезический метод	0,10	—
129	434725,54	1311907,94	Геодезический метод	0,10	—

ОПИСАНИЕ МЕСТОПОЛОЖЕНИЯ ГРАНИЦ
Территориальная зона СХ2. Зона садоводческих или огороднических некоммерческих
объединений граждан

(наименование объекта, местоположение границ которого описано (далее – объект))

Сведения о местоположении границ объекта

1	2	3	4	5	6
130	434740,35	1311922,12	Геодезический метод	0,10	—
131	434740,61	1311922,37	Геодезический метод	0,10	—
132	434750,32	1311931,28	Геодезический метод	0,10	—
133	434762,28	1311942,26	Геодезический метод	0,10	—
134	434791,56	1311971,70	Геодезический метод	0,10	—
135	434799,10	1311979,29	Геодезический метод	0,10	—
136	434816,33	1311998,42	Геодезический метод	0,10	—
137	434818,26	1311996,67	Геодезический метод	0,10	—
138	434838,11	1312013,74	Геодезический метод	0,10	—
139	434821,40	1312031,23	Геодезический метод	0,10	—
140	434827,20	1312036,69	Геодезический метод	0,10	—
141	434832,45	1312041,64	Геодезический метод	0,10	—
142	434829,78	1312044,73	Геодезический метод	0,10	—
143	434817,87	1312058,30	Геодезический метод	0,10	—
144	434809,66	1312078,47	Геодезический метод	0,10	—
145	434793,78	1312098,04	Геодезический метод	0,10	—
146	434770,14	1312129,17	Геодезический метод	0,10	—
147	434751,04	1312154,97	Геодезический метод	0,10	—
148	434750,79	1312155,32	Геодезический метод	0,10	—
149	434730,88	1312178,07	Геодезический метод	0,10	—
150	434728,77	1312181,30	Геодезический метод	0,10	—
151	434710,44	1312205,61	Геодезический метод	0,10	—
152	434687,66	1312231,59	Геодезический метод	0,10	—
153	434669,22	1312257,57	Геодезический метод	0,10	—
154	434642,12	1312296,78	Геодезический метод	0,10	—
155	434683,79	1312323,79	Геодезический метод	0,10	—
156	434668,00	1312350,92	Геодезический метод	0,10	—
157	434642,37	1312354,72	Геодезический метод	0,10	—
158	434637,44	1312355,45	Геодезический метод	0,10	—
159	434612,39	1312359,17	Геодезический метод	0,10	—
160	434513,09	1312363,14	Геодезический метод	0,10	—
161	434492,79	1312360,74	Геодезический метод	0,10	—
162	434471,82	1312359,39	Геодезический метод	0,10	—
163	434467,01	1312359,08	Геодезический метод	0,10	—
164	434425,86	1312355,74	Геодезический метод	0,10	—
165	434405,48	1312355,63	Геодезический метод	0,10	—
166	434403,29	1312349,05	Геодезический метод	0,10	—
167	434397,24	1312348,69	Геодезический метод	0,10	—
168	434373,26	1312350,65	Геодезический метод	0,10	—
169	434355,35	1312352,12	Геодезический метод	0,10	—
170	434338,78	1312357,50	Геодезический метод	0,10	—
171	434325,61	1312361,77	Геодезический метод	0,10	—
172	434181,19	1312446,50	Геодезический метод	0,10	—
173	434153,27	1312462,27	Геодезический метод	0,10	—
174	434116,73	1312476,83	Геодезический метод	0,10	—
175	434092,78	1312484,11	Геодезический метод	0,10	—
176	434079,76	1312490,86	Геодезический метод	0,10	—

ОПИСАНИЕ МЕСТОПОЛОЖЕНИЯ ГРАНИЦ
Территориальная зона СХ2. Зона садоводческих или огороднических некоммерческих
объединений граждан

(наименование объекта, местоположение границ которого описано (далее – объект))

Сведения о местоположении границ объекта

1	2	3	4	5	6
177	434074,77	1312492,97	Геодезический метод	0,10	—
178	434045,92	1312505,13	Геодезический метод	0,10	—
179	434034,77	1312511,61	Геодезический метод	0,10	—
180	433998,12	1312532,88	Геодезический метод	0,10	—
181	433989,74	1312538,31	Геодезический метод	0,10	—
182	433968,05	1312552,36	Геодезический метод	0,10	—
183	433939,46	1312570,88	Геодезический метод	0,10	—
184	433906,54	1312588,82	Геодезический метод	0,10	—
185	433882,54	1312601,91	Геодезический метод	0,10	—
186	433858,99	1312614,74	Геодезический метод	0,10	—
187	433833,13	1312626,36	Геодезический метод	0,10	—
188	433826,12	1312631,54	Геодезический метод	0,10	—
189	433812,11	1312637,21	Геодезический метод	0,10	—
190	433802,53	1312641,09	Геодезический метод	0,10	—
191	433791,60	1312647,46	Геодезический метод	0,10	—
192	433758,02	1312667,03	Геодезический метод	0,10	—
193	433724,76	1312685,00	Геодезический метод	0,10	—
194	433717,52	1312685,80	Геодезический метод	0,10	—
195	433694,14	1312698,28	Геодезический метод	0,10	—
196	433693,22	1312698,77	Геодезический метод	0,10	—
197	433692,09	1312699,36	Геодезический метод	0,10	—
198	433686,79	1312702,07	Геодезический метод	0,10	—
199	433667,14	1312712,11	Геодезический метод	0,10	—
200	433667,06	1312722,78	Геодезический метод	0,10	—
201	433605,45	1312752,84	Геодезический метод	0,10	—
202	433594,62	1312758,12	Геодезический метод	0,10	—
203	433593,31	1312759,03	Геодезический метод	0,10	—
204	433567,17	1312777,21	Геодезический метод	0,10	—
205	433561,15	1312780,96	Геодезический метод	0,10	—
206	433553,05	1312786,01	Геодезический метод	0,10	—
207	433539,59	1312794,39	Геодезический метод	0,10	—
208	433528,40	1312801,36	Геодезический метод	0,10	—
209	433522,57	1312804,57	Геодезический метод	0,10	—
210	433515,38	1312808,53	Геодезический метод	0,10	—
211	433510,48	1312811,23	Геодезический метод	0,10	—
212	433507,87	1312812,66	Геодезический метод	0,10	—
213	433497,92	1312818,14	Геодезический метод	0,10	—
214	433488,28	1312823,45	Геодезический метод	0,10	—
215	433465,59	1312835,95	Геодезический метод	0,10	—
216	433449,36	1312844,88	Геодезический метод	0,10	—
217	433436,46	1312851,98	Геодезический метод	0,10	—
218	433422,90	1312859,45	Геодезический метод	0,10	—
219	433419,05	1312860,33	Геодезический метод	0,10	—
220	433403,34	1312869,18	Геодезический метод	0,10	—
221	433400,50	1312870,70	Геодезический метод	0,10	—
222	433397,39	1312871,14	Геодезический метод	0,10	—
223	433393,92	1312867,36	Геодезический метод	0,10	—

ОПИСАНИЕ МЕСТОПОЛОЖЕНИЯ ГРАНИЦ
Территориальная зона СХ2. Зона садоводческих или огороднических некоммерческих
объединений граждан

(наименование объекта, местоположение границ которого описано (далее – объект))

Сведения о местоположении границ объекта

1	2	3	4	5	6
224	433386,31	1312859,08	Геодезический метод	0,10	—
225	433387,13	1312855,91	Геодезический метод	0,10	—
226	433393,92	1312843,49	Геодезический метод	0,10	—
227	433405,78	1312821,79	Геодезический метод	0,10	—
228	433412,76	1312795,61	Геодезический метод	0,10	—
229	433416,92	1312780,02	Геодезический метод	0,10	—
230	433422,20	1312760,20	Геодезический метод	0,10	—
231	433425,71	1312747,04	Геодезический метод	0,10	—
232	433445,04	1312665,50	Геодезический метод	0,10	—
233	433454,23	1312580,60	Геодезический метод	0,10	—
234	433477,09	1312475,61	Геодезический метод	0,10	—
235	433494,30	1312391,81	Геодезический метод	0,10	—
236	433499,95	1312364,27	Геодезический метод	0,10	—
237	433514,41	1312318,09	Геодезический метод	0,10	—
238	433556,68	1312183,08	Геодезический метод	0,10	—
239	433599,09	1312069,05	Геодезический метод	0,10	—
240	433601,55	1312062,43	Геодезический метод	0,10	—
241	433614,17	1311998,89	Геодезический метод	0,10	—
242	433629,12	1311923,57	Геодезический метод	0,10	—
243	433676,83	1311834,87	Геодезический метод	0,10	—
244	433682,92	1311821,07	Геодезический метод	0,10	—
245	433694,73	1311814,63	Геодезический метод	0,10	—
246	433729,67	1311795,86	Геодезический метод	0,10	—
247	433744,10	1311788,01	Геодезический метод	0,10	—
248	433755,96	1311761,55	Геодезический метод	0,10	—
249	433773,13	1311722,99	Геодезический метод	0,10	—
250	433778,26	1311711,46	Геодезический метод	0,10	—
251	433804,57	1311700,24	Геодезический метод	0,10	—
252	433811,38	1311691,85	Геодезический метод	0,10	—
253	433822,02	1311683,44	Геодезический метод	0,10	—
254	433846,25	1311669,20	Геодезический метод	0,10	—
255	433876,92	1311657,72	Геодезический метод	0,10	—
256	433953,33	1311641,49	Геодезический метод	0,10	—
257	433956,31	1311640,85	Геодезический метод	0,10	—
258	433987,50	1311634,23	Геодезический метод	0,10	—
259	434046,45	1311621,65	Геодезический метод	0,10	—
260	434064,85	1311671,94	Геодезический метод	0,10	—
261	434076,65	1311704,18	Геодезический метод	0,10	—
262	434081,47	1311717,36	Геодезический метод	0,10	—
263	434085,20	1311727,55	Геодезический метод	0,10	—
264	434079,54	1311733,58	Геодезический метод	0,10	—
265	434070,81	1311743,39	Геодезический метод	0,10	—
266	434061,94	1311752,43	Геодезический метод	0,10	—
267	434060,94	1311753,55	Геодезический метод	0,10	—
268	434059,95	1311754,65	Геодезический метод	0,10	—
269	434050,01	1311764,25	Геодезический метод	0,10	—
270	434038,31	1311775,41	Геодезический метод	0,10	—

ОПИСАНИЕ МЕСТОПОЛОЖЕНИЯ ГРАНИЦ
Территориальная зона СХ2. Зона садоводческих или огороднических некоммерческих
объединений граждан

(наименование объекта, местоположение границ которого описано (далее – объект))

Сведения о местоположении границ объекта

1	2	3	4	5	6
271	434026,24	1311787,79	Геодезический метод	0,10	—
272	434009,86	1311821,17	Геодезический метод	0,10	—
273	434025,88	1311845,05	Геодезический метод	0,10	—
274	434042,93	1311855,07	Геодезический метод	0,10	—
275	434045,46	1311856,55	Геодезический метод	0,10	—
276	434058,31	1311864,10	Геодезический метод	0,10	—
277	434076,11	1311876,74	Геодезический метод	0,10	—
278	434090,87	1311887,22	Геодезический метод	0,10	—
279	434095,77	1311890,70	Геодезический метод	0,10	—
280	434119,80	1311916,63	Геодезический метод	0,10	—
281	434135,63	1311933,98	Геодезический метод	0,10	—
282	434206,86	1311869,34	Геодезический метод	0,10	—
283	434222,62	1311855,03	Геодезический метод	0,10	—
284	434231,82	1311841,43	Геодезический метод	0,10	—
285	434273,85	1311779,25	Геодезический метод	0,10	—
286	434285,96	1311751,50	Геодезический метод	0,10	—
287	434303,69	1311710,89	Геодезический метод	0,10	—
288	434307,99	1311699,74	Геодезический метод	0,10	—
289	434321,26	1311665,33	Геодезический метод	0,10	—
290	434342,68	1311609,77	Геодезический метод	0,10	—
291	434347,23	1311597,99	Геодезический метод	0,10	—
292	434352,91	1311601,23	Геодезический метод	0,10	—
293	434356,83	1311603,47	Геодезический метод	0,10	—
294	434396,01	1311625,87	Геодезический метод	0,10	—
295	434451,43	1311663,73	Геодезический метод	0,10	—
296	434470,07	1311676,46	Геодезический метод	0,10	—
123	434522,17	1311712,06	Геодезический метод	0,10	—
297	434124,44	1312537,75	Геодезический метод	0,10	—
298	434120,32	1312539,97	Геодезический метод	0,10	—
299	434120,23	1312539,72	Геодезический метод	0,10	—
297	434124,44	1312537,75	Геодезический метод	0,10	—
300	434484,57	1311113,50	Геодезический метод	0,10	—
301	434476,65	1311135,14	Геодезический метод	0,10	—
302	434468,41	1311141,93	Геодезический метод	0,10	—
303	434456,36	1311158,03	Геодезический метод	0,10	—
304	434438,44	1311136,32	Геодезический метод	0,10	—
305	434454,09	1311123,89	Геодезический метод	0,10	—
306	434475,74	1311104,47	Геодезический метод	0,10	—
300	434484,57	1311113,50	Геодезический метод	0,10	—
307	434501,14	1311094,63	Геодезический метод	0,10	—
308	434513,34	1311108,29	Геодезический метод	0,10	—
309	434499,18	1311128,64	Геодезический метод	0,10	—
310	434472,75	1311152,17	Геодезический метод	0,10	—
311	434467,05	1311160,57	Геодезический метод	0,10	—

ОПИСАНИЕ МЕСТОПОЛОЖЕНИЯ ГРАНИЦ
Территориальная зона СХ2. Зона садоводческих или огороднических некоммерческих
объединений граждан

(наименование объекта, местоположение границ которого описано (далее – объект))

Сведения о местоположении границ объекта

1	2	3	4	5	6
312	434456,86	1311175,60	Геодезический метод	0,10	—
313	434455,83	1311177,12	Геодезический метод	0,10	—
314	434450,47	1311188,93	Геодезический метод	0,10	—
315	434448,26	1311193,80	Геодезический метод	0,10	—
316	434443,42	1311227,29	Геодезический метод	0,10	—
317	434443,18	1311228,94	Геодезический метод	0,10	—
318	434441,37	1311241,47	Геодезический метод	0,10	—
319	434440,79	1311245,39	Геодезический метод	0,10	—
320	434436,15	1311276,90	Геодезический метод	0,10	—
321	434421,98	1311271,20	Геодезический метод	0,10	—
322	434424,13	1311265,52	Геодезический метод	0,10	—
323	434413,80	1311261,41	Геодезический метод	0,10	—
324	434411,68	1311267,09	Геодезический метод	0,10	—
325	434402,15	1311263,21	Геодезический метод	0,10	—
326	434392,87	1311283,00	Геодезический метод	0,10	—
327	434366,77	1311339,65	Геодезический метод	0,10	—
328	434360,14	1311354,03	Геодезический метод	0,10	—
329	434340,14	1311397,44	Геодезический метод	0,10	—
330	434334,55	1311409,57	Геодезический метод	0,10	—
331	434330,38	1311418,64	Геодезический метод	0,10	—
332	434325,64	1311428,92	Геодезический метод	0,10	—
333	434325,41	1311429,41	Геодезический метод	0,10	—
334	434315,45	1311451,04	Геодезический метод	0,10	—
335	434310,28	1311462,28	Геодезический метод	0,10	—
336	434292,10	1311501,70	Геодезический метод	0,10	—
337	434292,04	1311501,66	Геодезический метод	0,10	—
338	434290,10	1311506,10	Геодезический метод	0,10	—
339	434270,75	1311494,29	Геодезический метод	0,10	—
340	434219,45	1311575,84	Геодезический метод	0,10	—
341	434139,65	1311539,86	Геодезический метод	0,10	—
342	434200,28	1311475,61	Геодезический метод	0,10	—
343	434281,13	1311412,53	Геодезический метод	0,10	—
344	434317,12	1311332,73	Геодезический метод	0,10	—
345	434291,78	1311320,56	Геодезический метод	0,10	—
346	434269,29	1311367,74	Геодезический метод	0,10	—
347	434259,97	1311391,44	Геодезический метод	0,10	—
348	434187,58	1311437,16	Геодезический метод	0,10	—
349	434058,89	1311543,84	Геодезический метод	0,10	—
350	433958,98	1311594,64	Геодезический метод	0,10	—
351	433899,29	1311609,04	Геодезический метод	0,10	—
352	433789,22	1311644,60	Геодезический метод	0,10	—
353	433674,50	1311675,08	Геодезический метод	0,10	—
354	433660,95	1311650,52	Геодезический метод	0,10	—
355	433684,24	1311526,06	Геодезический метод	0,10	—
356	433721,49	1311418,11	Геодезический метод	0,10	—
357	433745,68	1311369,95	Геодезический метод	0,10	—
358	433754,22	1311364,78	Геодезический метод	0,10	—

ОПИСАНИЕ МЕСТОПОЛОЖЕНИЯ ГРАНИЦ
Территориальная зона СХ2. Зона садоводческих или огороднических некоммерческих объединений граждан

(наименование объекта, местоположение границ которого описано (далее – объект))

Сведения о местоположении границ объекта

1	2	3	4	5	6
359	433757,24	1311362,95	Геодезический метод	0,10	—
360	433807,72	1311332,39	Геодезический метод	0,10	—
361	433882,78	1311311,05	Геодезический метод	0,10	—
362	433891,20	1311308,66	Геодезический метод	0,10	—
363	434027,47	1311286,34	Геодезический метод	0,10	—
364	434049,16	1311284,11	Геодезический метод	0,10	—
365	434069,47	1311282,02	Геодезический метод	0,10	—
366	434099,34	1311278,94	Геодезический метод	0,10	—
367	434194,72	1311270,33	Геодезический метод	0,10	—
368	434279,57	1311263,87	Геодезический метод	0,10	—
369	434284,14	1311263,52	Геодезический метод	0,10	—
370	434334,77	1311249,10	Геодезический метод	0,10	—
371	434361,23	1311221,07	Геодезический метод	0,10	—
372	434438,44	1311136,32	Геодезический метод	0,10	—
373	434454,09	1311123,89	Геодезический метод	0,10	—
374	434468,02	1311111,40	Геодезический метод	0,10	—
375	434475,74	1311104,47	Геодезический метод	0,10	—
307	434501,14	1311094,63	Геодезический метод	0,10	—
376	434241,27	1311475,10	Геодезический метод	0,10	—
377	434247,60	1311482,67	Геодезический метод	0,10	—
378	434237,08	1311495,08	Геодезический метод	0,10	—
379	434227,53	1311506,00	Геодезический метод	0,10	—
380	434226,72	1311506,77	Геодезический метод	0,10	—
381	434198,64	1311534,55	Геодезический метод	0,10	—
382	434193,82	1311540,36	Геодезический метод	0,10	—
383	434205,91	1311549,60	Геодезический метод	0,10	—
384	434200,94	1311557,25	Геодезический метод	0,10	—
385	434188,77	1311558,81	Геодезический метод	0,10	—
386	434187,18	1311559,01	Геодезический метод	0,10	—
387	434178,09	1311553,18	Геодезический метод	0,10	—
388	434176,34	1311551,96	Геодезический метод	0,10	—
389	434171,27	1311548,85	Геодезический метод	0,10	—
390	434149,07	1311531,95	Геодезический метод	0,10	—
391	434161,28	1311518,69	Геодезический метод	0,10	—
392	434180,37	1311498,20	Геодезический метод	0,10	—
393	434201,43	1311477,59	Геодезический метод	0,10	—
394	434212,66	1311467,24	Геодезический метод	0,10	—
395	434222,72	1311458,96	Геодезический метод	0,10	—
396	434228,52	1311459,96	Геодезический метод	0,10	—
376	434241,27	1311475,10	Геодезический метод	0,10	—
397	437155,17	1312660,02	Геодезический метод	0,10	—
398	437243,50	1312675,95	Геодезический метод	0,10	—
399	437292,29	1312687,63	Геодезический метод	0,10	—
400	437594,08	1312758,08	Геодезический метод	0,10	—
401	437642,69	1312769,76	Геодезический метод	0,10	—

ОПИСАНИЕ МЕСТОПОЛОЖЕНИЯ ГРАНИЦ
Территориальная зона СХ2. Зона садоводческих или огороднических некоммерческих
объединений граждан

(наименование объекта, местоположение границ которого описано (далее – объект))

Сведения о местоположении границ объекта

1	2	3	4	5	6
402	437666,47	1312775,52	Геодезический метод	0,10	—
403	437674,09	1312778,50	Геодезический метод	0,10	—
404	437660,42	1312830,81	Геодезический метод	0,10	—
405	437644,87	1312887,71	Геодезический метод	0,10	—
406	437635,69	1312885,33	Геодезический метод	0,10	—
407	437635,62	1312885,31	Геодезический метод	0,10	—
408	437632,97	1312881,88	Геодезический метод	0,10	—
409	437614,66	1312873,02	Геодезический метод	0,10	—
410	437601,94	1312866,79	Геодезический метод	0,10	—
411	437602,16	1312866,24	Геодезический метод	0,10	—
412	437583,51	1312855,05	Геодезический метод	0,10	—
413	437584,10	1312852,78	Геодезический метод	0,10	—
414	437567,80	1312846,19	Геодезический метод	0,10	—
415	437530,39	1312837,73	Геодезический метод	0,10	—
416	436821,15	1312932,50	Геодезический метод	0,10	—
417	436662,63	1312953,69	Геодезический метод	0,10	—
418	436612,91	1312952,94	Геодезический метод	0,10	—
419	436562,97	1312932,16	Геодезический метод	0,10	—
420	436542,54	1312920,50	Геодезический метод	0,10	—
421	436492,87	1312883,04	Геодезический метод	0,10	—
422	436449,54	1312851,23	Геодезический метод	0,10	—
423	436400,39	1312813,78	Геодезический метод	0,10	—
424	436394,44	1312808,98	Геодезический метод	0,10	—
425	436374,86	1312792,90	Геодезический метод	0,10	—
426	436333,28	1312760,05	Геодезический метод	0,10	—
427	436325,77	1312753,57	Геодезический метод	0,10	—
428	436309,46	1312742,01	Геодезический метод	0,10	—
429	436304,63	1312748,82	Геодезический метод	0,10	—
430	436286,66	1312735,85	Геодезический метод	0,10	—
431	436265,04	1312717,87	Геодезический метод	0,10	—
432	436254,28	1312709,25	Геодезический метод	0,10	—
433	436256,50	1312706,71	Геодезический метод	0,10	—
434	436219,54	1312676,37	Геодезический метод	0,10	—
435	436225,86	1312666,44	Геодезический метод	0,10	—
436	436225,15	1312665,52	Геодезический метод	0,10	—
437	436229,69	1312655,92	Геодезический метод	0,10	—
438	436249,51	1312660,91	Геодезический метод	0,10	—
439	436347,94	1312664,38	Геодезический метод	0,10	—
440	436441,07	1312664,80	Геодезический метод	0,10	—
441	436550,82	1312664,33	Геодезический метод	0,10	—
442	436643,11	1312663,48	Геодезический метод	0,10	—
443	436734,45	1312661,58	Геодезический метод	0,10	—
444	436754,35	1312661,48	Геодезический метод	0,10	—
445	436786,58	1312661,13	Геодезический метод	0,10	—
446	436803,53	1312660,50	Геодезический метод	0,10	—
447	436822,21	1312660,07	Геодезический метод	0,10	—
448	436849,62	1312659,58	Геодезический метод	0,10	—

ОПИСАНИЕ МЕСТОПОЛОЖЕНИЯ ГРАНИЦ
Территориальная зона СХ2. Зона садоводческих или огороднических некоммерческих
объединений граждан

(наименование объекта, местоположение границ которого описано (далее – объект))

Сведения о местоположении границ объекта

1	2	3	4	5	6
449	436868,41	1312659,20	Геодезический метод	0,10	—
450	436882,59	1312659,03	Геодезический метод	0,10	—
451	437005,85	1312661,77	Геодезический метод	0,10	—
452	437048,45	1312661,57	Геодезический метод	0,10	—
453	437101,89	1312660,37	Геодезический метод	0,10	—
397	437155,17	1312660,02	Геодезический метод	0,10	—
454	436749,13	1316844,59	Геодезический метод	0,10	—
455	436730,17	1316843,57	Геодезический метод	0,10	—
456	436768,19	1316845,37	Геодезический метод	0,10	—
457	436758,90	1316845,12	Геодезический метод	0,10	—
454	436749,13	1316844,59	Геодезический метод	0,10	—
458	429375,74	1317972,53	Геодезический метод	0,10	—
459	429583,68	1318426,60	Геодезический метод	0,10	—
460	429568,27	1318490,09	Геодезический метод	0,10	—
461	429552,18	1318584,92	Геодезический метод	0,10	—
462	429538,17	1318976,29	Геодезический метод	0,10	—
463	429530,98	1318975,60	Геодезический метод	0,10	—
464	429508,51	1318972,60	Геодезический метод	0,10	—
465	429387,14	1318967,25	Геодезический метод	0,10	—
466	429376,25	1318964,60	Геодезический метод	0,10	—
467	429366,83	1318962,31	Геодезический метод	0,10	—
468	429335,23	1318954,62	Геодезический метод	0,10	—
469	429110,66	1318900,00	Геодезический метод	0,10	—
470	429062,13	1318888,19	Геодезический метод	0,10	—
471	429040,25	1318882,87	Геодезический метод	0,10	—
472	429025,04	1318879,17	Геодезический метод	0,10	—
473	429018,29	1318877,48	Геодезический метод	0,10	—
474	428993,94	1318871,38	Геодезический метод	0,10	—
475	428843,50	1318856,63	Геодезический метод	0,10	—
476	428815,90	1318851,94	Геодезический метод	0,10	—
477	428805,59	1318847,68	Геодезический метод	0,10	—
478	428698,16	1318803,32	Геодезический метод	0,10	—
479	428687,26	1318798,82	Геодезический метод	0,10	—
480	428656,00	1318790,00	Геодезический метод	0,10	—
481	428592,78	1318770,52	Геодезический метод	0,10	—
482	428490,16	1318740,98	Геодезический метод	0,10	—
483	428499,09	1318698,48	Геодезический метод	0,10	—
484	428518,90	1318629,78	Геодезический метод	0,10	—
485	428525,36	1318599,11	Геодезический метод	0,10	—
486	428532,62	1318564,65	Геодезический метод	0,10	—
487	428536,77	1318518,88	Геодезический метод	0,10	—
488	428538,14	1318503,81	Геодезический метод	0,10	—
489	428540,13	1318452,78	Геодезический метод	0,10	—
490	428541,54	1318416,52	Геодезический метод	0,10	—
491	428542,86	1318382,76	Геодезический метод	0,10	—

ОПИСАНИЕ МЕСТОПОЛОЖЕНИЯ ГРАНИЦ
Территориальная зона СХ2. Зона садоводческих или огороднических некоммерческих
объединений граждан

(наименование объекта, местоположение границ которого описано (далее – объект))

Сведения о местоположении границ объекта

1	2	3	4	5	6
492	428540,11	1318326,83	Геодезический метод	0,10	—
493	428534,70	1318258,53	Геодезический метод	0,10	—
494	428532,81	1318234,64	Геодезический метод	0,10	—
495	428532,61	1318226,97	Геодезический метод	0,10	—
496	428529,72	1318117,87	Геодезический метод	0,10	—
497	428527,94	1318050,35	Геодезический метод	0,10	—
498	428527,67	1318035,79	Геодезический метод	0,10	—
499	428527,30	1318015,96	Геодезический метод	0,10	—
500	428525,51	1317918,91	Геодезический метод	0,10	—
501	428524,63	1317871,16	Геодезический метод	0,10	—
502	428522,15	1317737,41	Геодезический метод	0,10	—
503	428521,12	1317681,78	Геодезический метод	0,10	—
504	428520,85	1317667,09	Геодезический метод	0,10	—
505	428519,10	1317636,76	Геодезический метод	0,10	—
506	428514,27	1317552,70	Геодезический метод	0,10	—
507	428513,11	1317532,60	Геодезический метод	0,10	—
508	428510,40	1317496,47	Геодезический метод	0,10	—
509	428518,64	1317496,44	Геодезический метод	0,10	—
510	428521,55	1317496,48	Геодезический метод	0,10	—
511	428550,50	1317496,46	Геодезический метод	0,10	—
512	428552,15	1317496,49	Геодезический метод	0,10	—
513	428556,73	1317496,57	Геодезический метод	0,10	—
514	428569,00	1317497,11	Геодезический метод	0,10	—
515	428571,52	1317497,22	Геодезический метод	0,10	—
516	428571,45	1317494,95	Геодезический метод	0,10	—
517	428577,25	1317495,05	Геодезический метод	0,10	—
518	428603,62	1317494,79	Геодезический метод	0,10	—
519	428607,72	1317496,84	Геодезический метод	0,10	—
520	428632,60	1317495,97	Геодезический метод	0,10	—
521	428639,66	1317495,97	Геодезический метод	0,10	—
522	428652,77	1317495,96	Геодезический метод	0,10	—
523	428656,33	1317495,96	Геодезический метод	0,10	—
524	428660,92	1317495,22	Геодезический метод	0,10	—
525	428679,59	1317495,60	Геодезический метод	0,10	—
526	428686,69	1317495,74	Геодезический метод	0,10	—
527	428700,96	1317495,80	Геодезический метод	0,10	—
528	428713,89	1317495,86	Геодезический метод	0,10	—
529	428717,36	1317495,65	Геодезический метод	0,10	—
530	428742,96	1317495,42	Геодезический метод	0,10	—
531	428767,56	1317496,31	Геодезический метод	0,10	—
532	428770,70	1317498,25	Геодезический метод	0,10	—
533	428796,36	1317497,72	Геодезический метод	0,10	—
534	428910,56	1317492,30	Геодезический метод	0,10	—
535	428929,06	1317489,23	Геодезический метод	0,10	—
536	428960,87	1317479,36	Геодезический метод	0,10	—
537	428974,65	1317464,82	Геодезический метод	0,10	—
538	429073,06	1317457,12	Геодезический метод	0,10	—

ОПИСАНИЕ МЕСТОПОЛОЖЕНИЯ ГРАНИЦ
Территориальная зона СХ2. Зона садоводческих или огороднических некоммерческих
объединений граждан

(наименование объекта, местоположение границ которого описано (далее – объект))

Сведения о местоположении границ объекта

1	2	3	4	5	6
458	429375,74	1317972,53	Геодезический метод	0,10	—
539	428520,35	1317973,04	Геодезический метод	0,10	—
540	428521,32	1318040,44	Геодезический метод	0,10	—
541	428523,49	1318121,89	Геодезический метод	0,10	—
542	428523,65	1318127,96	Геодезический метод	0,10	—
543	428526,49	1318234,64	Геодезический метод	0,10	—
544	428531,94	1318296,81	Геодезический метод	0,10	—
545	428536,01	1318372,96	Геодезический метод	0,10	—
546	428536,82	1318388,14	Геодезический метод	0,10	—
547	428535,62	1318411,21	Геодезический метод	0,10	—
548	428532,99	1318461,97	Геодезический метод	0,10	—
549	428528,34	1318551,59	Геодезический метод	0,10	—
550	428521,56	1318583,97	Геодезический метод	0,10	—
551	428511,55	1318627,76	Геодезический метод	0,10	—
552	428510,65	1318631,68	Геодезический метод	0,10	—
553	428492,26	1318701,52	Геодезический метод	0,10	—
554	428489,72	1318713,91	Геодезический метод	0,10	—
555	428482,13	1318750,90	Геодезический метод	0,10	—
556	428475,91	1318781,25	Геодезический метод	0,10	—
557	428469,98	1318859,45	Геодезический метод	0,10	—
558	428466,06	1318963,98	Геодезический метод	0,10	—
559	428465,68	1318964,01	Геодезический метод	0,10	—
560	428465,35	1318964,03	Геодезический метод	0,10	—
561	428414,34	1318967,68	Геодезический метод	0,10	—
562	428378,67	1318955,52	Геодезический метод	0,10	—
563	428371,40	1318981,37	Геодезический метод	0,10	—
564	428346,67	1319069,26	Геодезический метод	0,10	—
565	428307,56	1319214,80	Геодезический метод	0,10	—
566	428066,00	1319145,19	Геодезический метод	0,10	—
567	427967,79	1319116,88	Геодезический метод	0,10	—
568	427912,76	1319101,03	Геодезический метод	0,10	—
569	427583,03	1319006,00	Геодезический метод	0,10	—
570	427583,26	1319005,19	Геодезический метод	0,10	—
571	427604,87	1318969,69	Геодезический метод	0,10	—
572	427618,14	1318941,26	Геодезический метод	0,10	—
573	427637,27	1318913,95	Геодезический метод	0,10	—
574	427645,94	1318884,26	Геодезический метод	0,10	—
575	427631,35	1318843,92	Геодезический метод	0,10	—
576	427638,61	1318837,43	Геодезический метод	0,10	—
577	427635,05	1318807,27	Геодезический метод	0,10	—
578	427614,72	1318786,74	Геодезический метод	0,10	—
579	427590,37	1318775,14	Геодезический метод	0,10	—
580	427575,92	1318768,84	Геодезический метод	0,10	—
581	427569,57	1318759,58	Геодезический метод	0,10	—
582	427587,26	1318747,10	Геодезический метод	0,10	—
583	427617,74	1318715,81	Геодезический метод	0,10	—

ОПИСАНИЕ МЕСТОПОЛОЖЕНИЯ ГРАНИЦ
Территориальная зона СХ2. Зона садоводческих или огороднических некоммерческих
объединений граждан

(наименование объекта, местоположение границ которого описано (далее – объект))

Сведения о местоположении границ объекта

1	2	3	4	5	6
584	427605,47	1318680,15	Геодезический метод	0,10	—
585	427578,33	1318657,58	Геодезический метод	0,10	—
586	427558,52	1318648,11	Геодезический метод	0,10	—
587	427558,05	1318637,96	Геодезический метод	0,10	—
588	427563,50	1318609,68	Геодезический метод	0,10	—
589	427563,39	1318609,59	Геодезический метод	0,10	—
590	427579,35	1318609,55	Геодезический метод	0,10	—
591	427592,05	1318578,72	Геодезический метод	0,10	—
592	427608,22	1318570,14	Геодезический метод	0,10	—
593	427633,50	1318572,57	Геодезический метод	0,10	—
594	427661,19	1318552,18	Геодезический метод	0,10	—
595	427680,02	1318520,65	Геодезический метод	0,10	—
596	427681,06	1318508,58	Геодезический метод	0,10	—
597	427701,76	1318511,19	Геодезический метод	0,10	—
598	427725,92	1318494,96	Геодезический метод	0,10	—
599	427737,58	1318446,75	Геодезический метод	0,10	—
600	427705,91	1318411,20	Геодезический метод	0,10	—
601	427724,23	1318403,56	Геодезический метод	0,10	—
602	427726,35	1318394,84	Геодезический метод	0,10	—
603	427734,37	1318404,35	Геодезический метод	0,10	—
604	427771,77	1318408,17	Геодезический метод	0,10	—
605	427802,24	1318395,38	Геодезический метод	0,10	—
606	427819,43	1318350,28	Геодезический метод	0,10	—
607	427820,89	1318339,56	Геодезический метод	0,10	—
608	427827,15	1318293,70	Геодезический метод	0,10	—
609	427809,78	1318264,94	Геодезический метод	0,10	—
610	427807,34	1318260,90	Геодезический метод	0,10	—
611	427796,91	1318248,27	Геодезический метод	0,10	—
612	427794,11	1318244,89	Геодезический метод	0,10	—
613	427809,59	1318243,51	Геодезический метод	0,10	—
614	427815,32	1318238,95	Геодезический метод	0,10	—
615	427823,06	1318249,68	Геодезический метод	0,10	—
616	427864,16	1318256,42	Геодезический метод	0,10	—
617	427890,24	1318257,99	Геодезический метод	0,10	—
618	427915,47	1318235,80	Геодезический метод	0,10	—
619	427921,36	1318197,62	Геодезический метод	0,10	—
620	427907,24	1318160,47	Геодезический метод	0,10	—
621	427888,82	1318137,02	Геодезический метод	0,10	—
622	427886,42	1318128,32	Геодезический метод	0,10	—
623	427886,51	1318127,60	Геодезический метод	0,10	—
624	427886,93	1318124,18	Геодезический метод	0,10	—
625	427887,40	1318120,10	Геодезический метод	0,10	—
626	427858,05	1318071,72	Геодезический метод	0,10	—
627	427829,62	1318053,65	Геодезический метод	0,10	—
628	427815,70	1318036,52	Геодезический метод	0,10	—
629	427855,44	1317977,16	Геодезический метод	0,10	—
630	427926,20	1317885,69	Геодезический метод	0,10	—

ОПИСАНИЕ МЕСТОПОЛОЖЕНИЯ ГРАНИЦ
Территориальная зона СХ2. Зона садоводческих или огороднических некоммерческих
объединений граждан

(наименование объекта, местоположение границ которого описано (далее – объект))

Сведения о местоположении границ объекта

1	2	3	4	5	6
631	427955,83	1317897,12	Геодезический метод	0,10	—
632	427974,57	1317873,33	Геодезический метод	0,10	—
633	427996,27	1317863,04	Геодезический метод	0,10	—
634	427983,87	1317834,06	Геодезический метод	0,10	—
635	427920,72	1317715,55	Геодезический метод	0,10	—
636	427938,83	1317706,95	Геодезический метод	0,10	—
637	428025,80	1317727,04	Геодезический метод	0,10	—
638	428067,54	1317742,68	Геодезический метод	0,10	—
639	428065,55	1317747,21	Геодезический метод	0,10	—
640	428052,60	1317775,61	Геодезический метод	0,10	—
641	428131,34	1317843,34	Геодезический метод	0,10	—
642	428263,63	1318010,99	Геодезический метод	0,10	—
643	428294,70	1318046,96	Геодезический метод	0,10	—
644	428281,33	1318065,69	Геодезический метод	0,10	—
645	428287,63	1318070,53	Геодезический метод	0,10	—
646	428311,62	1318087,04	Геодезический метод	0,10	—
647	428299,50	1318108,58	Геодезический метод	0,10	—
648	428261,02	1318087,51	Геодезический метод	0,10	—
649	428210,89	1318251,03	Геодезический метод	0,10	—
650	428204,73	1318274,76	Геодезический метод	0,10	—
651	428222,98	1318281,66	Геодезический метод	0,10	—
652	428223,37	1318280,52	Геодезический метод	0,10	—
653	428225,55	1318281,36	Геодезический метод	0,10	—
654	428225,19	1318282,42	Геодезический метод	0,10	—
655	428229,92	1318284,32	Геодезический метод	0,10	—
656	428246,22	1318293,27	Геодезический метод	0,10	—
657	428249,53	1318295,88	Геодезический метод	0,10	—
658	428241,27	1318321,99	Геодезический метод	0,10	—
659	428266,82	1318339,76	Геодезический метод	0,10	—
660	428251,49	1318357,44	Геодезический метод	0,10	—
661	428281,89	1318378,24	Геодезический метод	0,10	—
662	428294,41	1318386,68	Геодезический метод	0,10	—
663	428292,94	1318390,24	Геодезический метод	0,10	—
664	428251,10	1318483,85	Геодезический метод	0,10	—
665	428243,62	1318500,58	Геодезический метод	0,10	—
666	428225,90	1318535,16	Геодезический метод	0,10	—
667	428223,99	1318538,88	Геодезический метод	0,10	—
668	428224,01	1318561,82	Геодезический метод	0,10	—
669	428231,54	1318608,42	Геодезический метод	0,10	—
670	428234,84	1318652,54	Геодезический метод	0,10	—
671	428244,76	1318709,41	Геодезический метод	0,10	—
672	428289,66	1318740,87	Геодезический метод	0,10	—
673	428307,23	1318667,92	Геодезический метод	0,10	—
674	428360,72	1318488,12	Геодезический метод	0,10	—
675	428368,18	1318463,01	Геодезический метод	0,10	—
676	428398,38	1318361,35	Геодезический метод	0,10	—
677	428403,26	1318348,03	Геодезический метод	0,10	—

ОПИСАНИЕ МЕСТОПОЛОЖЕНИЯ ГРАНИЦ
Территориальная зона СХ2. Зона садоводческих или огороднических некоммерческих объединений граждан

(наименование объекта, местоположение границ которого описано (далее – объект))

Сведения о местоположении границ объекта

1	2	3	4	5	6
678	428409,69	1318319,02	Геодезический метод	0,10	—
679	428369,89	1318316,89	Геодезический метод	0,10	—
680	428373,07	1318255,77	Геодезический метод	0,10	—
681	428445,03	1318262,92	Геодезический метод	0,10	—
682	428442,65	1318205,42	Геодезический метод	0,10	—
683	428397,67	1318115,99	Геодезический метод	0,10	—
684	428397,14	1317977,34	Геодезический метод	0,10	—
685	428426,78	1317933,42	Геодезический метод	0,10	—
686	428194,55	1317215,60	Геодезический метод	0,10	—
687	428287,17	1317239,59	Геодезический метод	0,10	—
688	428440,75	1317186,56	Геодезический метод	0,10	—
689	428443,03	1317149,86	Геодезический метод	0,10	—
690	428488,89	1317164,76	Геодезический метод	0,10	—
691	428489,11	1317235,04	Геодезический метод	0,10	—
692	428489,41	1317283,48	Геодезический метод	0,10	—
693	428489,65	1317287,46	Геодезический метод	0,10	—
694	428494,18	1317362,12	Геодезический метод	0,10	—
695	428494,85	1317371,04	Геодезический метод	0,10	—
696	428501,62	1317461,38	Геодезический метод	0,10	—
697	428503,38	1317488,89	Геодезический метод	0,10	—
698	428505,87	1317527,96	Геодезический метод	0,10	—
699	428511,60	1317610,76	Геодезический метод	0,10	—
700	428512,95	1317630,33	Геодезический метод	0,10	—
701	428516,14	1317735,42	Геодезический метод	0,10	—
702	428517,62	1317784,16	Геодезический метод	0,10	—
703	428517,75	1317793,02	Геодезический метод	0,10	—
704	428518,09	1317816,50	Геодезический метод	0,10	—
539	428520,35	1317973,04	Геодезический метод	0,10	—
705	427740,00	1317562,74	Геодезический метод	0,10	—
706	427741,76	1317565,57	Геодезический метод	0,10	—
707	427768,19	1317597,33	Геодезический метод	0,10	—
708	427768,70	1317597,94	Геодезический метод	0,10	—
709	427777,48	1317612,71	Геодезический метод	0,10	—
710	427785,43	1317627,63	Геодезический метод	0,10	—
711	427791,64	1317639,27	Геодезический метод	0,10	—
712	427793,79	1317639,91	Геодезический метод	0,10	—
713	427811,44	1317666,91	Геодезический метод	0,10	—
714	427812,21	1317671,20	Геодезический метод	0,10	—
715	427824,48	1317678,41	Геодезический метод	0,10	—
716	427831,03	1317697,29	Геодезический метод	0,10	—
717	427834,41	1317715,36	Геодезический метод	0,10	—
718	427836,21	1317750,43	Геодезический метод	0,10	—
719	427840,08	1317769,54	Геодезический метод	0,10	—
720	427840,61	1317781,08	Геодезический метод	0,10	—
721	427841,84	1317807,55	Геодезический метод	0,10	—
722	427843,27	1317833,88	Геодезический метод	0,10	—

ОПИСАНИЕ МЕСТОПОЛОЖЕНИЯ ГРАНИЦ
Территориальная зона СХ2. Зона садоводческих или огороднических некоммерческих объединений граждан

(наименование объекта, местоположение границ которого описано (далее – объект))

Сведения о местоположении границ объекта

1	2	3	4	5	6
723	427846,04	1317841,21	Геодезический метод	0,10	—
724	427823,40	1317857,45	Геодезический метод	0,10	—
725	427801,81	1317871,18	Геодезический метод	0,10	—
726	427793,23	1317859,49	Геодезический метод	0,10	—
727	427782,54	1317840,22	Геодезический метод	0,10	—
728	427755,54	1317860,09	Геодезический метод	0,10	—
729	427752,71	1317860,77	Геодезический метод	0,10	—
730	427749,00	1317861,67	Геодезический метод	0,10	—
731	427742,36	1317882,31	Геодезический метод	0,10	—
732	427737,22	1317890,35	Геодезический метод	0,10	—
733	427732,96	1317897,02	Геодезический метод	0,10	—
734	427726,44	1317908,92	Геодезический метод	0,10	—
735	427723,95	1317913,47	Геодезический метод	0,10	—
736	427705,77	1317960,36	Геодезический метод	0,10	—
737	427704,95	1317962,47	Геодезический метод	0,10	—
738	427711,34	1317994,63	Геодезический метод	0,10	—
739	427738,41	1318013,87	Геодезический метод	0,10	—
740	427768,35	1318012,39	Геодезический метод	0,10	—
741	427764,50	1318023,87	Геодезический метод	0,10	—
742	427761,62	1318032,47	Геодезический метод	0,10	—
743	427668,45	1318211,98	Геодезический метод	0,10	—
744	427565,27	1318167,00	Геодезический метод	0,10	—
745	427506,53	1318223,09	Геодезический метод	0,10	—
746	427377,66	1318104,16	Геодезический метод	0,10	—
747	427367,50	1317965,09	Геодезический метод	0,10	—
748	427316,07	1317938,42	Геодезический метод	0,10	—
749	427187,16	1317996,84	Геодезический метод	0,10	—
750	427085,56	1317972,08	Геодезический метод	0,10	—
751	427018,17	1317915,40	Геодезический метод	0,10	—
752	427035,65	1317894,62	Геодезический метод	0,10	—
753	427118,24	1317796,42	Геодезический метод	0,10	—
754	427156,83	1317753,48	Геодезический метод	0,10	—
755	427167,97	1317739,08	Геодезический метод	0,10	—
756	427416,57	1317442,67	Геодезический метод	0,10	—
757	427527,00	1317311,00	Геодезический метод	0,10	—
758	427540,91	1317300,31	Геодезический метод	0,10	—
759	427714,87	1317507,82	Геодезический метод	0,10	—
705	427740,00	1317562,74	Геодезический метод	0,10	—
760	427335,48	1316966,10	Геодезический метод	0,10	—
761	427367,71	1317013,92	Геодезический метод	0,10	—
762	427377,21	1317030,83	Геодезический метод	0,10	—
763	427381,58	1317038,59	Геодезический метод	0,10	—
764	427397,08	1317067,27	Геодезический метод	0,10	—
765	427412,28	1317093,12	Геодезический метод	0,10	—
766	427414,19	1317096,01	Геодезический метод	0,10	—
767	427425,51	1317113,15	Геодезический метод	0,10	—

ОПИСАНИЕ МЕСТОПОЛОЖЕНИЯ ГРАНИЦ
Территориальная зона СХ2. Зона садоводческих или огороднических некоммерческих
объединений граждан

(наименование объекта, местоположение границ которого описано (далее – объект))

Сведения о местоположении границ объекта

1	2	3	4	5	6
768	427437,91	1317136,60	Геодезический метод	0,10	—
769	427452,56	1317167,20	Геодезический метод	0,10	—
770	427472,51	1317199,37	Геодезический метод	0,10	—
771	427489,72	1317225,68	Геодезический метод	0,10	—
772	427501,24	1317242,06	Геодезический метод	0,10	—
773	427533,41	1317282,90	Геодезический метод	0,10	—
774	427416,89	1317420,70	Геодезический метод	0,10	—
775	427393,49	1317448,69	Геодезический метод	0,10	—
776	427251,77	1317618,33	Геодезический метод	0,10	—
777	427208,92	1317669,62	Геодезический метод	0,10	—
778	427157,68	1317730,85	Геодезический метод	0,10	—
779	427157,32	1317731,32	Геодезический метод	0,10	—
780	427146,67	1317745,34	Геодезический метод	0,10	—
781	427137,32	1317755,74	Геодезический метод	0,10	—
782	427108,42	1317787,88	Геодезический метод	0,10	—
783	427093,84	1317805,22	Геодезический метод	0,10	—
784	427073,60	1317829,28	Геодезический метод	0,10	—
785	427059,38	1317815,93	Геодезический метод	0,10	—
786	426979,60	1317826,76	Геодезический метод	0,10	—
787	426884,71	1317872,46	Геодезический метод	0,10	—
788	426650,95	1317277,34	Геодезический метод	0,10	—
789	426706,83	1317211,72	Геодезический метод	0,10	—
790	426816,47	1317142,30	Геодезический метод	0,10	—
791	426907,07	1317152,46	Геодезический метод	0,10	—
792	426966,33	1317116,90	Геодезический метод	0,10	—
793	426955,83	1317054,89	Геодезический метод	0,10	—
794	426948,98	1317014,45	Геодезический метод	0,10	—
795	426897,54	1316901,07	Геодезический метод	0,10	—
796	426936,92	1316775,04	Геодезический метод	0,10	—
797	426998,27	1316578,73	Геодезический метод	0,10	—
798	427009,35	1316564,04	Геодезический метод	0,10	—
799	427010,33	1316562,75	Геодезический метод	0,10	—
800	427040,86	1316582,70	Геодезический метод	0,10	—
801	427072,58	1316597,52	Геодезический метод	0,10	—
802	427095,16	1316612,83	Геодезический метод	0,10	—
803	427131,39	1316634,81	Геодезический метод	0,10	—
804	427155,22	1316664,47	Геодезический метод	0,10	—
805	427172,54	1316696,07	Геодезический метод	0,10	—
806	427181,96	1316713,48	Геодезический метод	0,10	—
807	427196,08	1316736,66	Геодезический метод	0,10	—
808	427213,81	1316769,36	Геодезический метод	0,10	—
809	427228,89	1316794,47	Геодезический метод	0,10	—
810	427233,23	1316802,90	Геодезический метод	0,10	—
811	427225,45	1316806,79	Геодезический метод	0,10	—
812	427234,12	1316824,81	Геодезический метод	0,10	—
813	427317,32	1316953,34	Геодезический метод	0,10	—
814	427327,55	1316970,53	Геодезический метод	0,10	—

ОПИСАНИЕ МЕСТОПОЛОЖЕНИЯ ГРАНИЦ
Территориальная зона СХ2. Зона садоводческих или огороднических некоммерческих
объединений граждан

(наименование объекта, местоположение границ которого описано (далее – объект))

Сведения о местоположении границ объекта

1	2	3	4	5	6
760	427335,48	1316966,10	Геодезический метод	0,10	—
815	427626,11	1313707,64	Геодезический метод	0,10	—
816	427774,06	1313720,14	Геодезический метод	0,10	—
817	427812,45	1313741,32	Геодезический метод	0,10	—
818	427881,25	1313790,66	Геодезический метод	0,10	—
819	427912,45	1313813,03	Геодезический метод	0,10	—
820	427916,64	1313816,03	Геодезический метод	0,10	—
821	427952,72	1313821,92	Геодезический метод	0,10	—
822	427981,64	1313817,19	Геодезический метод	0,10	—
823	428001,35	1313813,96	Геодезический метод	0,10	—
824	428009,61	1313812,15	Геодезический метод	0,10	—
825	428050,43	1313803,20	Геодезический метод	0,10	—
826	428072,30	1313824,14	Геодезический метод	0,10	—
827	428094,16	1313863,10	Геодезический метод	0,10	—
828	428092,75	1313875,34	Геодезический метод	0,10	—
829	428073,92	1313879,58	Геодезический метод	0,10	—
830	428011,97	1313892,87	Геодезический метод	0,10	—
831	428009,61	1313893,38	Геодезический метод	0,10	—
832	427982,33	1313899,23	Геодезический метод	0,10	—
833	427957,32	1313904,60	Геодезический метод	0,10	—
834	427897,74	1313917,38	Геодезический метод	0,10	—
835	427868,64	1313923,62	Геодезический метод	0,10	—
836	427859,00	1313925,69	Геодезический метод	0,10	—
837	427857,48	1313925,96	Геодезический метод	0,10	—
838	427825,03	1313931,63	Геодезический метод	0,10	—
839	427798,34	1313936,29	Геодезический метод	0,10	—
840	427796,73	1313936,57	Геодезический метод	0,10	—
841	427795,06	1313936,87	Геодезический метод	0,10	—
842	427794,35	1313936,99	Геодезический метод	0,10	—
843	427786,96	1313938,28	Геодезический метод	0,10	—
844	427776,67	1313940,08	Геодезический метод	0,10	—
845	427757,31	1313943,46	Геодезический метод	0,10	—
846	427755,61	1313943,76	Геодезический метод	0,10	—
847	427742,26	1313946,09	Геодезический метод	0,10	—
848	427740,45	1313946,41	Геодезический метод	0,10	—
849	427739,76	1313946,54	Геодезический метод	0,10	—
850	427738,52	1313946,78	Геодезический метод	0,10	—
851	427681,17	1313957,67	Геодезический метод	0,10	—
852	427625,38	1313968,26	Геодезический метод	0,10	—
853	427623,74	1313968,55	Геодезический метод	0,10	—
854	427621,29	1313968,99	Геодезический метод	0,10	—
855	427538,85	1313983,77	Геодезический метод	0,10	—
856	427513,34	1313988,34	Геодезический метод	0,10	—
857	427511,69	1313988,64	Геодезический метод	0,10	—
858	427398,92	1314010,26	Геодезический метод	0,10	—
859	427385,51	1314012,71	Геодезический метод	0,10	—

ОПИСАНИЕ МЕСТОПОЛОЖЕНИЯ ГРАНИЦ
Территориальная зона СХ2. Зона садоводческих или огороднических некоммерческих
объединений граждан

(наименование объекта, местоположение границ которого описано (далее – объект))

Сведения о местоположении границ объекта

1	2	3	4	5	6
860	427281,80	1314031,68	Геодезический метод	0,10	—
861	427179,24	1314050,32	Геодезический метод	0,10	—
862	427170,18	1314052,05	Геодезический метод	0,10	—
863	427167,51	1314002,85	Геодезический метод	0,10	—
864	427159,04	1313953,75	Геодезический метод	0,10	—
865	427140,29	1313826,45	Геодезический метод	0,10	—
866	427138,09	1313811,51	Геодезический метод	0,10	—
867	427139,99	1313781,66	Геодезический метод	0,10	—
868	427140,14	1313781,15	Геодезический метод	0,10	—
869	427191,89	1313602,03	Геодезический метод	0,10	—
870	427205,34	1313555,46	Геодезический метод	0,10	—
871	427229,60	1313471,49	Геодезический метод	0,10	—
872	427235,73	1313456,94	Геодезический метод	0,10	—
873	427239,03	1313449,11	Геодезический метод	0,10	—
874	427306,32	1313513,94	Геодезический метод	0,10	—
875	427373,05	1313519,62	Геодезический метод	0,10	—
876	427380,00	1313522,26	Геодезический метод	0,10	—
877	427411,84	1313534,33	Геодезический метод	0,10	—
878	427415,07	1313536,35	Геодезический метод	0,10	—
879	427426,04	1313543,19	Геодезический метод	0,10	—
880	427503,62	1313591,61	Геодезический метод	0,10	—
815	427626,11	1313707,64	Геодезический метод	0,10	—
881	427047,63	1314114,38	Геодезический метод	0,10	—
882	427043,65	1314169,46	Геодезический метод	0,10	—
883	427038,82	1314235,59	Геодезический метод	0,10	—
884	427032,99	1314315,54	Геодезический метод	0,10	—
885	427100,79	1314307,44	Геодезический метод	0,10	—
886	427106,15	1314307,09	Геодезический метод	0,10	—
887	427106,62	1314334,37	Геодезический метод	0,10	—
888	427073,19	1314370,52	Геодезический метод	0,10	—
889	427036,11	1314404,05	Геодезический метод	0,10	—
890	426976,67	1314411,16	Геодезический метод	0,10	—
891	426977,73	1314498,75	Геодезический метод	0,10	—
892	426751,30	1314480,91	Геодезический метод	0,10	—
893	426692,14	1314471,27	Геодезический метод	0,10	—
894	426650,40	1314463,09	Геодезический метод	0,10	—
895	426650,81	1314460,20	Геодезический метод	0,10	—
896	426651,40	1314456,11	Геодезический метод	0,10	—
897	426651,79	1314456,18	Геодезический метод	0,10	—
898	426651,94	1314453,90	Геодезический метод	0,10	—
899	426652,21	1314451,52	Геодезический метод	0,10	—
900	426672,93	1314452,41	Геодезический метод	0,10	—
901	426673,13	1314451,05	Геодезический метод	0,10	—
902	426673,85	1314446,13	Геодезический метод	0,10	—
903	426676,91	1314424,72	Геодезический метод	0,10	—
904	426660,66	1314422,53	Геодезический метод	0,10	—

ОПИСАНИЕ МЕСТОПОЛОЖЕНИЯ ГРАНИЦ
Территориальная зона СХ2. Зона садоводческих или огороднических некоммерческих
объединений граждан

(наименование объекта, местоположение границ которого описано (далее – объект))

Сведения о местоположении границ объекта

1	2	3	4	5	6
905	426661,03	1314418,74	Геодезический метод	0,10	—
906	426660,95	1314417,21	Геодезический метод	0,10	—
907	426661,23	1314413,10	Геодезический метод	0,10	—
908	426661,52	1314408,90	Геодезический метод	0,10	—
909	426661,58	1314407,98	Геодезический метод	0,10	—
910	426661,72	1314405,98	Геодезический метод	0,10	—
911	426661,81	1314404,65	Геодезический метод	0,10	—
912	426661,82	1314404,46	Геодезический метод	0,10	—
913	426662,25	1314400,69	Геодезический метод	0,10	—
914	426662,80	1314390,80	Геодезический метод	0,10	—
915	426663,46	1314375,49	Геодезический метод	0,10	—
916	426663,79	1314367,82	Геодезический метод	0,10	—
917	426665,43	1314329,43	Геодезический метод	0,10	—
918	426666,55	1314301,97	Геодезический метод	0,10	—
919	426666,02	1314297,39	Геодезический метод	0,10	—
920	426666,19	1314292,10	Геодезический метод	0,10	—
921	426666,19	1314286,75	Геодезический метод	0,10	—
922	426666,60	1314275,02	Геодезический метод	0,10	—
923	426666,55	1314273,06	Геодезический метод	0,10	—
924	426666,71	1314269,20	Геодезический метод	0,10	—
925	426667,40	1314253,03	Геодезический метод	0,10	—
926	426667,82	1314243,25	Геодезический метод	0,10	—
927	426698,39	1314245,98	Геодезический метод	0,10	—
928	426716,15	1314242,13	Геодезический метод	0,10	—
929	426717,00	1314241,95	Геодезический метод	0,10	—
930	426719,36	1314241,44	Геодезический метод	0,10	—
931	426724,98	1314239,69	Геодезический метод	0,10	—
932	426733,34	1314237,07	Геодезический метод	0,10	—
933	426735,47	1314236,41	Геодезический метод	0,10	—
934	426737,40	1314233,16	Геодезический метод	0,10	—
935	426737,91	1314229,38	Геодезический метод	0,10	—
936	426750,85	1314216,87	Геодезический метод	0,10	—
937	426757,63	1314207,44	Геодезический метод	0,10	—
938	426762,04	1314201,29	Геодезический метод	0,10	—
939	426765,93	1314190,32	Геодезический метод	0,10	—
940	426767,87	1314184,85	Геодезический метод	0,10	—
941	426771,38	1314174,96	Геодезический метод	0,10	—
942	426773,38	1314167,71	Геодезический метод	0,10	—
943	426775,18	1314161,20	Геодезический метод	0,10	—
944	426774,98	1314148,74	Геодезический метод	0,10	—
945	426728,34	1314147,04	Геодезический метод	0,10	—
946	426728,34	1314146,02	Геодезический метод	0,10	—
947	426728,06	1314137,98	Геодезический метод	0,10	—
948	426772,99	1314134,38	Геодезический метод	0,10	—
949	426774,46	1314145,77	Геодезический метод	0,10	—
950	426858,03	1314138,80	Геодезический метод	0,10	—
951	426858,19	1314126,73	Геодезический метод	0,10	—

ОПИСАНИЕ МЕСТОПОЛОЖЕНИЯ ГРАНИЦ
Территориальная зона СХ2. Зона садоводческих или огороднических некоммерческих
объединений граждан

(наименование объекта, местоположение границ которого описано (далее – объект))

Сведения о местоположении границ объекта

1	2	3	4	5	6
952	426901,79	1314121,42	Геодезический метод	0,10	—
953	426902,19	1314133,46	Геодезический метод	0,10	—
954	426983,24	1314122,57	Геодезический метод	0,10	—
955	427025,43	1314116,90	Геодезический метод	0,10	—
881	427047,63	1314114,38	Геодезический метод	0,10	—
956	433920,21	1313019,31	Геодезический метод	0,10	—
957	434019,71	1313181,77	Геодезический метод	0,10	—
958	434013,10	1313187,85	Геодезический метод	0,10	—
959	433999,28	1313195,71	Геодезический метод	0,10	—
960	433998,11	1313195,13	Геодезический метод	0,10	—
961	433995,48	1313197,58	Геодезический метод	0,10	—
962	433991,01	1313201,75	Геодезический метод	0,10	—
963	433985,54	1313206,84	Геодезический метод	0,10	—
964	433979,01	1313215,90	Геодезический метод	0,10	—
965	433971,18	1313230,83	Геодезический метод	0,10	—
966	433969,62	1313233,80	Геодезический метод	0,10	—
967	433965,56	1313241,55	Геодезический метод	0,10	—
968	433962,51	1313247,36	Геодезический метод	0,10	—
969	433929,18	1313310,88	Геодезический метод	0,10	—
970	433923,43	1313310,97	Геодезический метод	0,10	—
971	433915,07	1313290,10	Геодезический метод	0,10	—
972	433912,36	1313283,33	Геодезический метод	0,10	—
973	433900,12	1313270,15	Геодезический метод	0,10	—
974	433897,45	1313271,35	Геодезический метод	0,10	—
975	433892,74	1313266,38	Геодезический метод	0,10	—
976	433890,37	1313266,16	Геодезический метод	0,10	—
977	433887,41	1312998,53	Геодезический метод	0,10	—
978	433887,18	1312978,15	Геодезический метод	0,10	—
979	433892,62	1312974,28	Геодезический метод	0,10	—
980	433895,65	1312979,21	Геодезический метод	0,10	—
981	433900,66	1312987,40	Геодезический метод	0,10	—
956	433920,21	1313019,31	Геодезический метод	0,10	—
982	433763,06	1312833,58	Геодезический метод	0,10	—
983	433802,92	1312899,29	Геодезический метод	0,10	—
984	433804,87	1312902,51	Геодезический метод	0,10	—
985	433849,56	1312976,17	Геодезический метод	0,10	—
986	433856,80	1312999,25	Геодезический метод	0,10	—
987	433856,78	1313043,12	Геодезический метод	0,10	—
988	433856,78	1313050,17	Геодезический метод	0,10	—
989	433856,78	1313054,03	Геодезический метод	0,10	—
990	433776,35	1313050,87	Геодезический метод	0,10	—
991	433768,63	1313049,33	Геодезический метод	0,10	—
992	433766,81	1313048,97	Геодезический метод	0,10	—
993	433741,76	1313045,25	Геодезический метод	0,10	—
994	433737,14	1313044,57	Геодезический метод	0,10	—

ОПИСАНИЕ МЕСТОПОЛОЖЕНИЯ ГРАНИЦ
Территориальная зона СХ2. Зона садоводческих или огороднических некоммерческих
объединений граждан

(наименование объекта, местоположение границ которого описано (далее – объект))

Сведения о местоположении границ объекта

1	2	3	4	5	6
995	433716,71	1313041,54	Геодезический метод	0,10	—
996	433708,85	1313040,47	Геодезический метод	0,10	—
997	433701,76	1313039,49	Геодезический метод	0,10	—
998	433696,28	1313038,66	Геодезический метод	0,10	—
999	433659,02	1313033,02	Геодезический метод	0,10	—
1000	433655,29	1313032,46	Геодезический метод	0,10	—
1001	433644,98	1313030,90	Геодезический метод	0,10	—
1002	433641,48	1313030,34	Геодезический метод	0,10	—
1003	433632,63	1313028,83	Геодезический метод	0,10	—
1004	433558,00	1313016,09	Геодезический метод	0,10	—
1005	433550,56	1313014,82	Геодезический метод	0,10	—
1006	433531,50	1313011,57	Геодезический метод	0,10	—
1007	433497,49	1313005,13	Геодезический метод	0,10	—
1008	433459,63	1312951,71	Геодезический метод	0,10	—
1009	433491,98	1312930,89	Геодезический метод	0,10	—
1010	433478,37	1312903,96	Геодезический метод	0,10	—
1011	433698,92	1312771,66	Геодезический метод	0,10	—
1012	433715,71	1312774,61	Геодезический метод	0,10	—
1013	433733,45	1312784,78	Геодезический метод	0,10	—
1014	433749,57	1312811,36	Геодезический метод	0,10	—
1015	433761,13	1312830,41	Геодезический метод	0,10	—
982	433763,06	1312833,58	Геодезический метод	0,10	—
1016	434541,16	1312432,41	Геодезический метод	0,10	—
1017	434574,37	1312436,21	Геодезический метод	0,10	—
1018	434581,85	1312441,60	Геодезический метод	0,10	—
1019	434602,10	1312461,91	Геодезический метод	0,10	—
1020	434579,88	1312496,70	Геодезический метод	0,10	—
1021	434520,04	1312577,32	Геодезический метод	0,10	—
1022	434503,81	1312551,77	Геодезический метод	0,10	—
1023	434482,32	1312536,57	Геодезический метод	0,10	—
1024	434473,87	1312531,52	Геодезический метод	0,10	—
1025	434469,19	1312538,18	Геодезический метод	0,10	—
1026	434453,67	1312560,26	Геодезический метод	0,10	—
1027	434453,86	1312560,67	Геодезический метод	0,10	—
1028	434450,99	1312564,78	Геодезический метод	0,10	—
1029	434436,93	1312584,96	Геодезический метод	0,10	—
1030	434434,91	1312589,67	Геодезический метод	0,10	—
1031	434417,99	1312613,54	Геодезический метод	0,10	—
1032	434416,65	1312613,76	Геодезический метод	0,10	—
1033	434398,51	1312638,26	Геодезический метод	0,10	—
1034	434378,19	1312665,52	Геодезический метод	0,10	—
1035	434377,57	1312666,31	Геодезический метод	0,10	—
1036	434358,61	1312690,36	Геодезический метод	0,10	—
1037	434356,84	1312689,19	Геодезический метод	0,10	—
1038	434354,78	1312692,30	Геодезический метод	0,10	—
1039	434341,80	1312713,36	Геодезический метод	0,10	—

ОПИСАНИЕ МЕСТОПОЛОЖЕНИЯ ГРАНИЦ
Территориальная зона СХ2. Зона садоводческих или огороднических некоммерческих
объединений граждан

(наименование объекта, местоположение границ которого описано (далее – объект))

Сведения о местоположении границ объекта

1	2	3	4	5	6
1040	434339,23	1312717,53	Геодезический метод	0,10	—
1041	434338,93	1312717,94	Геодезический метод	0,10	—
1042	434322,02	1312743,98	Геодезический метод	0,10	—
1043	434305,80	1312732,64	Геодезический метод	0,10	—
1044	434304,76	1312731,96	Геодезический метод	0,10	—
1045	434298,08	1312727,42	Геодезический метод	0,10	—
1046	434297,00	1312726,65	Геодезический метод	0,10	—
1047	434297,03	1312726,58	Геодезический метод	0,10	—
1048	434264,14	1312782,77	Геодезический метод	0,10	—
1049	434261,85	1312786,68	Геодезический метод	0,10	—
1050	434264,14	1312789,42	Геодезический метод	0,10	—
1051	434283,82	1312812,97	Геодезический метод	0,10	—
1052	434292,58	1312825,29	Геодезический метод	0,10	—
1053	434289,62	1312829,45	Геодезический метод	0,10	—
1054	434288,94	1312830,97	Геодезический метод	0,10	—
1055	434286,72	1312833,64	Геодезический метод	0,10	—
1056	434263,45	1312861,64	Геодезический метод	0,10	—
1057	434259,87	1312864,30	Геодезический метод	0,10	—
1058	434238,76	1312890,96	Геодезический метод	0,10	—
1059	434224,95	1312906,70	Геодезический метод	0,10	—
1060	434219,08	1312913,38	Геодезический метод	0,10	—
1061	434217,33	1312917,47	Геодезический метод	0,10	—
1062	434207,67	1312928,67	Геодезический метод	0,10	—
1063	434200,72	1312936,73	Геодезический метод	0,10	—
1064	434199,67	1312937,94	Геодезический метод	0,10	—
1065	434198,35	1312939,47	Геодезический метод	0,10	—
1066	434198,30	1312939,53	Геодезический метод	0,10	—
1067	434198,13	1312939,38	Геодезический метод	0,10	—
1068	434197,99	1312939,26	Геодезический метод	0,10	—
1069	434197,68	1312938,99	Геодезический метод	0,10	—
1070	434197,53	1312938,87	Геодезический метод	0,10	—
1071	434195,99	1312940,74	Геодезический метод	0,10	—
1072	434195,04	1312941,90	Геодезический метод	0,10	—
1073	434181,15	1312958,79	Геодезический метод	0,10	—
1074	434176,95	1312963,89	Геодезический метод	0,10	—
1075	434174,12	1312967,47	Геодезический метод	0,10	—
1076	434169,63	1312963,33	Геодезический метод	0,10	—
1077	434167,20	1312961,16	Геодезический метод	0,10	—
1078	434163,98	1312958,55	Геодезический метод	0,10	—
1079	434161,27	1312956,28	Геодезический метод	0,10	—
1080	434142,26	1312940,37	Геодезический метод	0,10	—
1081	434127,61	1312956,12	Геодезический метод	0,10	—
1082	434108,64	1312973,92	Геодезический метод	0,10	—
1083	434107,83	1312974,68	Геодезический метод	0,10	—
1084	434118,14	1312987,67	Геодезический метод	0,10	—
1085	434119,88	1312989,87	Геодезический метод	0,10	—
1086	434131,97	1313005,83	Геодезический метод	0,10	—

ОПИСАНИЕ МЕСТОПОЛОЖЕНИЯ ГРАНИЦ
Территориальная зона СХ2. Зона садоводческих или огороднических некоммерческих
объединений граждан

(наименование объекта, местоположение границ которого описано (далее – объект))

Сведения о местоположении границ объекта

1	2	3	4	5	6
1087	434135,84	1313010,52	Геодезический метод	0,10	—
1088	434137,94	1313013,57	Геодезический метод	0,10	—
1089	434142,52	1313020,23	Геодезический метод	0,10	—
1090	434149,34	1313029,81	Геодезический метод	0,10	—
1091	434156,08	1313039,30	Геодезический метод	0,10	—
1092	434156,45	1313039,82	Геодезический метод	0,10	—
1093	434157,43	1313041,20	Геодезический метод	0,10	—
1094	434157,73	1313041,62	Геодезический метод	0,10	—
1095	434158,04	1313042,06	Геодезический метод	0,10	—
1096	434157,23	1313042,76	Геодезический метод	0,10	—
1097	434153,22	1313046,22	Геодезический метод	0,10	—
1098	434128,76	1313067,33	Геодезический метод	0,10	—
1099	434123,00	1313070,91	Геодезический метод	0,10	—
1100	434099,96	1313088,59	Геодезический метод	0,10	—
1101	434092,65	1313094,20	Геодезический метод	0,10	—
1102	434075,98	1313109,89	Геодезический метод	0,10	—
1103	434080,98	1313113,98	Геодезический метод	0,10	—
1104	434066,99	1313135,48	Геодезический метод	0,10	—
1105	434053,02	1313151,78	Геодезический метод	0,10	—
1106	434035,55	1313168,43	Геодезический метод	0,10	—
1107	434032,37	1313166,55	Геодезический метод	0,10	—
1108	434027,30	1313158,31	Геодезический метод	0,10	—
1109	433951,21	1313034,60	Геодезический метод	0,10	—
1110	433916,16	1312977,75	Геодезический метод	0,10	—
1111	433884,83	1312926,94	Геодезический метод	0,10	—
1112	433827,69	1312834,27	Геодезический метод	0,10	—
1113	433785,52	1312765,89	Геодезический метод	0,10	—
1114	433778,40	1312741,26	Геодезический метод	0,10	—
1115	433776,66	1312737,03	Геодезический метод	0,10	—
1116	433861,23	1312688,89	Геодезический метод	0,10	—
1117	434119,25	1312540,55	Геодезический метод	0,10	—
1118	434250,73	1312469,87	Геодезический метод	0,10	—
1119	434342,96	1312420,09	Геодезический метод	0,10	—
1120	434356,71	1312444,97	Геодезический метод	0,10	—
1121	434358,91	1312444,39	Геодезический метод	0,10	—
1122	434375,73	1312439,97	Геодезический метод	0,10	—
1016	434541,16	1312432,41	Геодезический метод	0,10	—
1123	434090,42	1312727,13	Геодезический метод	0,10	—
1124	434134,33	1312758,17	Геодезический метод	0,10	—
1125	434141,57	1312763,18	Геодезический метод	0,10	—
1126	434145,20	1312765,39	Геодезический метод	0,10	—
1127	434143,46	1312768,25	Геодезический метод	0,10	—
1128	434140,36	1312775,97	Геодезический метод	0,10	—
1129	434139,75	1312777,98	Геодезический метод	0,10	—
1130	434138,55	1312791,76	Геодезический метод	0,10	—
1131	434141,75	1312791,67	Геодезический метод	0,10	—

ОПИСАНИЕ МЕСТОПОЛОЖЕНИЯ ГРАНИЦ
Территориальная зона СХ2. Зона садоводческих или огороднических некоммерческих
объединений граждан

(наименование объекта, местоположение границ которого описано (далее – объект))

Сведения о местоположении границ объекта

1	2	3	4	5	6
1132	434134,17	1312796,65	Геодезический метод	0,10	—
1133	434126,21	1312801,84	Геодезический метод	0,10	—
1134	434125,69	1312801,00	Геодезический метод	0,10	—
1135	434089,45	1312825,22	Геодезический метод	0,10	—
1136	434078,31	1312820,04	Геодезический метод	0,10	—
1137	434074,23	1312818,83	Геодезический метод	0,10	—
1138	434052,99	1312805,98	Геодезический метод	0,10	—
1139	434015,88	1312778,64	Геодезический метод	0,10	—
1140	434009,03	1312772,13	Геодезический метод	0,10	—
1141	434006,46	1312770,18	Геодезический метод	0,10	—
1142	433971,13	1312750,44	Геодезический метод	0,10	—
1143	433971,35	1312748,52	Геодезический метод	0,10	—
1144	433910,16	1312707,94	Геодезический метод	0,10	—
1145	433904,63	1312704,20	Геодезический метод	0,10	—
1146	433912,30	1312694,03	Геодезический метод	0,10	—
1147	433915,28	1312691,07	Геодезический метод	0,10	—
1148	433914,42	1312689,91	Геодезический метод	0,10	—
1149	433917,07	1312687,84	Геодезический метод	0,10	—
1150	433918,64	1312689,74	Геодезический метод	0,10	—
1151	433919,30	1312689,54	Геодезический метод	0,10	—
1152	433919,65	1312690,13	Геодезический метод	0,10	—
1153	433941,26	1312678,37	Геодезический метод	0,10	—
1154	433941,07	1312675,32	Геодезический метод	0,10	—
1155	433948,85	1312670,35	Геодезический метод	0,10	—
1156	433950,94	1312672,68	Геодезический метод	0,10	—
1157	433963,98	1312664,84	Геодезический метод	0,10	—
1158	433971,08	1312659,23	Геодезический метод	0,10	—
1159	433973,70	1312657,69	Геодезический метод	0,10	—
1160	433975,72	1312655,44	Геодезический метод	0,10	—
1161	433979,63	1312652,70	Геодезический метод	0,10	—
1162	433982,78	1312649,42	Геодезический метод	0,10	—
1163	434009,59	1312669,19	Геодезический метод	0,10	—
1164	434022,21	1312677,57	Геодезический метод	0,10	—
1123	434090,42	1312727,13	Геодезический метод	0,10	—
1165	437831,32	1310032,85	Геодезический метод	0,10	—
1166	437847,14	1310053,16	Геодезический метод	0,10	—
1167	437877,56	1310092,22	Геодезический метод	0,10	—
1168	437851,68	1310109,95	Геодезический метод	0,10	—
1169	437793,57	1310147,42	Геодезический метод	0,10	—
1170	437762,22	1310167,63	Геодезический метод	0,10	—
1171	437752,08	1310174,16	Геодезический метод	0,10	—
1172	437729,43	1310188,77	Геодезический метод	0,10	—
1173	437644,92	1310243,39	Геодезический метод	0,10	—
1174	437641,37	1310245,69	Геодезический метод	0,10	—
1175	437560,83	1310297,85	Геодезический метод	0,10	—
1176	437477,08	1310351,93	Геодезический метод	0,10	—

ОПИСАНИЕ МЕСТОПОЛОЖЕНИЯ ГРАНИЦ
Территориальная зона СХ2. Зона садоводческих или огороднических некоммерческих
объединений граждан

(наименование объекта, местоположение границ которого описано (далее – объект))

Сведения о местоположении границ объекта

1	2	3	4	5	6
1177	437453,21	1310367,40	Геодезический метод	0,10	—
1178	437394,69	1310405,32	Геодезический метод	0,10	—
1179	437339,76	1310438,57	Геодезический метод	0,10	—
1180	437337,23	1310440,22	Геодезический метод	0,10	—
1181	437235,54	1310506,36	Геодезический метод	0,10	—
1182	437232,36	1310508,41	Геодезический метод	0,10	—
1183	437225,55	1310512,80	Геодезический метод	0,10	—
1184	437219,27	1310516,86	Геодезический метод	0,10	—
1185	437212,12	1310521,45	Геодезический метод	0,10	—
1186	437200,06	1310529,21	Геодезический метод	0,10	—
1187	437098,23	1310595,23	Геодезический метод	0,10	—
1188	437013,56	1310648,32	Геодезический метод	0,10	—
1189	436929,30	1310702,86	Геодезический метод	0,10	—
1190	436924,89	1310705,72	Геодезический метод	0,10	—
1191	436878,05	1310736,03	Геодезический метод	0,10	—
1192	436862,92	1310745,83	Геодезический метод	0,10	—
1193	436845,83	1310756,90	Геодезический метод	0,10	—
1194	436762,52	1310812,78	Геодезический метод	0,10	—
1195	436720,46	1310839,98	Геодезический метод	0,10	—
1196	436712,62	1310845,05	Геодезический метод	0,10	—
1197	436700,91	1310852,61	Геодезический метод	0,10	—
1198	436692,85	1310857,83	Геодезический метод	0,10	—
1199	436638,12	1310893,63	Геодезический метод	0,10	—
1200	436599,11	1310920,86	Геодезический метод	0,10	—
1201	436556,47	1310948,51	Геодезический метод	0,10	—
1202	436523,47	1310969,85	Геодезический метод	0,10	—
1203	436508,32	1310979,65	Геодезический метод	0,10	—
1204	436472,46	1311002,85	Геодезический метод	0,10	—
1205	436387,84	1311057,72	Геодезический метод	0,10	—
1206	436386,33	1311058,70	Геодезический метод	0,10	—
1207	436302,98	1311112,77	Геодезический метод	0,10	—
1208	436293,97	1311118,61	Геодезический метод	0,10	—
1209	436219,72	1311166,75	Геодезический метод	0,10	—
1210	436122,94	1311229,50	Геодезический метод	0,10	—
1211	436101,92	1311243,08	Геодезический метод	0,10	—
1212	436051,01	1311275,98	Геодезический метод	0,10	—
1213	435931,13	1311353,67	Геодезический метод	0,10	—
1214	435883,14	1311384,79	Геодезический метод	0,10	—
1215	435799,01	1311439,33	Геодезический метод	0,10	—
1216	435760,19	1311464,48	Геодезический метод	0,10	—
1217	435726,00	1311486,63	Геодезический метод	0,10	—
1218	435680,77	1311515,94	Геодезический метод	0,10	—
1219	435581,65	1311580,05	Геодезический метод	0,10	—
1220	435560,34	1311593,78	Геодезический метод	0,10	—
1221	435509,05	1311626,80	Геодезический метод	0,10	—
1222	435492,61	1311637,38	Геодезический метод	0,10	—
1223	435479,60	1311619,31	Геодезический метод	0,10	—

ОПИСАНИЕ МЕСТОПОЛОЖЕНИЯ ГРАНИЦ
Территориальная зона СХ2. Зона садоводческих или огороднических некоммерческих
объединений граждан

(наименование объекта, местоположение границ которого описано (далее – объект))

Сведения о местоположении границ объекта

1	2	3	4	5	6
1224	435443,53	1311642,57	Геодезический метод	0,10	—
1225	435420,23	1311657,67	Геодезический метод	0,10	—
1226	435413,11	1311663,25	Геодезический метод	0,10	—
1227	435411,97	1311664,15	Геодезический метод	0,10	—
1228	435422,60	1311682,77	Геодезический метод	0,10	—
1229	435419,12	1311685,11	Геодезический метод	0,10	—
1230	435411,87	1311689,94	Геодезический метод	0,10	—
1231	435408,13	1311692,44	Геодезический метод	0,10	—
1232	435327,20	1311744,14	Геодезический метод	0,10	—
1233	435317,91	1311750,12	Геодезический метод	0,10	—
1234	435240,15	1311800,19	Геодезический метод	0,10	—
1235	435141,92	1311863,44	Геодезический метод	0,10	—
1236	435133,19	1311869,06	Геодезический метод	0,10	—
1237	435107,33	1311885,71	Геодезический метод	0,10	—
1238	435077,39	1311905,11	Геодезический метод	0,10	—
1239	435049,12	1311924,77	Геодезический метод	0,10	—
1240	435037,74	1311933,31	Геодезический метод	0,10	—
1241	435015,78	1311949,79	Геодезический метод	0,10	—
1242	434971,19	1311987,52	Геодезический метод	0,10	—
1243	434948,23	1312007,04	Геодезический метод	0,10	—
1244	434946,06	1312005,26	Геодезический метод	0,10	—
1245	434926,22	1311989,18	Геодезический метод	0,10	—
1246	434907,40	1312012,99	Геодезический метод	0,10	—
1247	434900,92	1312007,20	Геодезический метод	0,10	—
1248	434871,10	1311981,05	Геодезический метод	0,10	—
1249	434867,42	1311977,68	Геодезический метод	0,10	—
1250	434891,83	1311966,92	Геодезический метод	0,10	—
1251	434900,24	1311963,75	Геодезический метод	0,10	—
1252	434915,79	1311957,88	Геодезический метод	0,10	—
1253	434911,47	1311945,90	Геодезический метод	0,10	—
1254	434939,72	1311935,72	Геодезический метод	0,10	—
1255	434963,08	1311903,13	Геодезический метод	0,10	—
1256	435020,81	1311822,60	Геодезический метод	0,10	—
1257	435060,70	1311766,95	Геодезический метод	0,10	—
1258	435061,27	1311766,16	Геодезический метод	0,10	—
1259	435089,86	1311726,27	Геодезический метод	0,10	—
1260	435103,99	1311706,56	Геодезический метод	0,10	—
1261	435212,08	1311555,77	Геодезический метод	0,10	—
1262	435223,05	1311540,46	Геодезический метод	0,10	—
1263	435248,08	1311505,55	Геодезический метод	0,10	—
1264	435249,25	1311496,30	Геодезический метод	0,10	—
1265	435271,32	1311465,86	Геодезический метод	0,10	—
1266	435351,86	1311354,76	Геодезический метод	0,10	—
1267	435367,86	1311332,69	Геодезический метод	0,10	—
1268	435371,01	1311328,35	Геодезический метод	0,10	—
1269	435468,28	1311194,18	Геодезический метод	0,10	—
1270	435483,34	1311173,40	Геодезический метод	0,10	—

ОПИСАНИЕ МЕСТОПОЛОЖЕНИЯ ГРАНИЦ
Территориальная зона СХ2. Зона садоводческих или огороднических некоммерческих
объединений граждан

(наименование объекта, местоположение границ которого описано (далее – объект))

Сведения о местоположении границ объекта

1	2	3	4	5	6
1271	435527,85	1311113,15	Геодезический метод	0,10	—
1272	435607,84	1311004,90	Геодезический метод	0,10	—
1273	435610,91	1311000,64	Геодезический метод	0,10	—
1274	435614,03	1311002,44	Геодезический метод	0,10	—
1275	435657,47	1310945,55	Геодезический метод	0,10	—
1276	435681,94	1310913,50	Геодезический метод	0,10	—
1277	435729,38	1310851,36	Геодезический метод	0,10	—
1278	435793,74	1310807,89	Геодезический метод	0,10	—
1279	435916,97	1310724,63	Геодезический метод	0,10	—
1280	435921,11	1310721,79	Геодезический метод	0,10	—
1281	435922,46	1310720,89	Геодезический метод	0,10	—
1282	435940,38	1310708,65	Геодезический метод	0,10	—
1283	435963,86	1310692,62	Геодезический метод	0,10	—
1284	435973,53	1310686,01	Геодезический метод	0,10	—
1285	435984,40	1310678,59	Геодезический метод	0,10	—
1286	436052,63	1310631,98	Геодезический метод	0,10	—
1287	436060,04	1310626,92	Геодезический метод	0,10	—
1288	436086,46	1310608,88	Геодезический метод	0,10	—
1289	436090,23	1310606,36	Геодезический метод	0,10	—
1290	436188,50	1310540,59	Геодезический метод	0,10	—
1291	436387,49	1310390,26	Геодезический метод	0,10	—
1292	436413,50	1310370,81	Геодезический метод	0,10	—
1293	436474,51	1310325,19	Геодезический метод	0,10	—
1294	436746,08	1310122,12	Геодезический метод	0,10	—
1295	436939,78	1309977,18	Геодезический метод	0,10	—
1296	437074,75	1310134,40	Геодезический метод	0,10	—
1297	437088,57	1310150,50	Геодезический метод	0,10	—
1298	437145,83	1310217,21	Геодезический метод	0,10	—
1299	437271,37	1310179,84	Геодезический метод	0,10	—
1300	437350,62	1310156,25	Геодезический метод	0,10	—
1301	437454,05	1310128,58	Геодезический метод	0,10	—
1302	437572,56	1310096,88	Геодезический метод	0,10	—
1303	437710,86	1310062,66	Геодезический метод	0,10	—
1165	437831,32	1310032,85	Геодезический метод	0,10	—
1304	436804,13	1313254,75	Геодезический метод	0,10	—
1305	436849,38	1313285,92	Геодезический метод	0,10	—
1306	436850,80	1313286,90	Геодезический метод	0,10	—
1307	436854,53	1313289,49	Геодезический метод	0,10	—
1308	436862,97	1313289,21	Геодезический метод	0,10	—
1309	436883,92	1313301,40	Геодезический метод	0,10	—
1310	436896,28	1313309,15	Геодезический метод	0,10	—
1311	436905,83	1313316,39	Геодезический метод	0,10	—
1312	436949,33	1313343,46	Геодезический метод	0,10	—
1313	436946,10	1313348,35	Геодезический метод	0,10	—
1314	436968,81	1313361,52	Геодезический метод	0,10	—
1315	436980,09	1313367,80	Геодезический метод	0,10	—

ОПИСАНИЕ МЕСТОПОЛОЖЕНИЯ ГРАНИЦ
Территориальная зона СХ2. Зона садоводческих или огороднических некоммерческих
объединений граждан

(наименование объекта, местоположение границ которого описано (далее – объект))

Сведения о местоположении границ объекта

1	2	3	4	5	6
1316	436987,91	1313372,14	Геодезический метод	0,10	—
1317	437000,00	1313379,70	Геодезический метод	0,10	—
1318	437014,37	1313386,69	Геодезический метод	0,10	—
1319	437014,71	1313385,43	Геодезический метод	0,10	—
1320	437037,11	1313401,02	Геодезический метод	0,10	—
1321	437037,25	1313400,59	Геодезический метод	0,10	—
1322	437055,25	1313412,69	Геодезический метод	0,10	—
1323	437066,44	1313416,86	Геодезический метод	0,10	—
1324	437002,42	1313487,83	Геодезический метод	0,10	—
1325	436846,00	1313480,07	Геодезический метод	0,10	—
1326	436837,29	1313479,64	Геодезический метод	0,10	—
1327	436829,61	1313484,14	Геодезический метод	0,10	—
1328	436695,07	1313562,79	Геодезический метод	0,10	—
1329	436629,88	1313600,91	Геодезический метод	0,10	—
1330	436590,47	1313623,95	Геодезический метод	0,10	—
1331	436586,28	1313626,40	Геодезический метод	0,10	—
1332	436398,42	1313736,24	Геодезический метод	0,10	—
1333	436300,95	1313793,22	Геодезический метод	0,10	—
1334	436195,74	1313854,74	Геодезический метод	0,10	—
1335	436191,45	1313847,37	Геодезический метод	0,10	—
1336	436187,54	1313840,66	Геодезический метод	0,10	—
1337	436174,25	1313817,20	Геодезический метод	0,10	—
1338	436101,62	1313693,94	Геодезический метод	0,10	—
1339	436095,63	1313683,77	Геодезический метод	0,10	—
1340	436093,09	1313679,45	Геодезический метод	0,10	—
1341	436080,30	1313657,73	Геодезический метод	0,10	—
1342	436070,57	1313652,57	Геодезический метод	0,10	—
1343	436076,38	1313649,38	Геодезический метод	0,10	—
1344	436088,19	1313642,95	Геодезический метод	0,10	—
1345	436095,63	1313638,66	Геодезический метод	0,10	—
1346	436115,54	1313627,19	Геодезический метод	0,10	—
1347	436125,48	1313618,48	Геодезический метод	0,10	—
1348	436128,61	1313615,73	Геодезический метод	0,10	—
1349	436129,52	1313614,94	Геодезический метод	0,10	—
1350	436129,34	1313611,56	Геодезический метод	0,10	—
1351	436130,15	1313608,17	Геодезический метод	0,10	—
1352	436134,89	1313603,64	Геодезический метод	0,10	—
1353	436135,25	1313603,40	Геодезический метод	0,10	—
1354	436146,42	1313596,13	Геодезический метод	0,10	—
1355	436162,32	1313586,30	Геодезический метод	0,10	—
1356	436177,92	1313576,69	Геодезический метод	0,10	—
1357	436193,93	1313567,97	Геодезический метод	0,10	—
1358	436203,54	1313562,50	Геодезический метод	0,10	—
1359	436210,06	1313558,76	Геодезический метод	0,10	—
1360	436225,70	1313550,59	Геодезический метод	0,10	—
1361	436236,91	1313544,03	Геодезический метод	0,10	—
1362	436239,33	1313543,44	Геодезический метод	0,10	—

ОПИСАНИЕ МЕСТОПОЛОЖЕНИЯ ГРАНИЦ
Территориальная зона СХ2. Зона садоводческих или огороднических некоммерческих объединений граждан

(наименование объекта, местоположение границ которого описано (далее – объект))

Сведения о местоположении границ объекта

1	2	3	4	5	6
1363	436248,06	1313537,63	Геодезический метод	0,10	—
1364	436271,93	1313523,87	Геодезический метод	0,10	—
1365	436287,21	1313514,71	Геодезический метод	0,10	—
1366	436302,35	1313505,52	Геодезический метод	0,10	—
1367	436319,15	1313496,51	Геодезический метод	0,10	—
1368	436337,38	1313485,46	Геодезический метод	0,10	—
1369	436352,78	1313475,63	Геодезический метод	0,10	—
1370	436372,61	1313464,59	Геодезический метод	0,10	—
1371	436390,82	1313453,75	Геодезический метод	0,10	—
1372	436406,37	1313444,51	Геодезический метод	0,10	—
1373	436425,66	1313433,15	Геодезический метод	0,10	—
1374	436440,96	1313424,96	Геодезический метод	0,10	—
1375	436457,23	1313414,51	Геодезический метод	0,10	—
1376	436474,68	1313404,13	Геодезический метод	0,10	—
1377	436491,30	1313393,35	Геодезический метод	0,10	—
1378	436527,46	1313371,83	Геодезический метод	0,10	—
1379	436530,40	1313370,26	Геодезический метод	0,10	—
1380	436545,03	1313362,43	Геодезический метод	0,10	—
1381	436556,81	1313356,49	Геодезический метод	0,10	—
1382	436571,76	1313347,73	Геодезический метод	0,10	—
1383	436585,48	1313339,55	Геодезический метод	0,10	—
1384	436602,08	1313329,66	Геодезический метод	0,10	—
1385	436687,72	1313278,65	Геодезический метод	0,10	—
1386	436721,74	1313260,23	Геодезический метод	0,10	—
1387	436723,82	1313259,10	Геодезический метод	0,10	—
1388	436744,71	1313249,66	Геодезический метод	0,10	—
1389	436753,79	1313247,60	Геодезический метод	0,10	—
1390	436762,02	1313247,10	Геодезический метод	0,10	—
1391	436763,23	1313247,02	Геодезический метод	0,10	—
1392	436775,15	1313246,18	Геодезический метод	0,10	—
1393	436775,87	1313249,92	Геодезический метод	0,10	—
1394	436787,51	1313249,99	Геодезический метод	0,10	—
1395	436800,90	1313253,77	Геодезический метод	0,10	—
1396	436803,48	1313254,55	Геодезический метод	0,10	—
1304	436804,13	1313254,75	Геодезический метод	0,10	—
1397	436709,32	1316394,78	Геодезический метод	0,10	—
1398	436677,57	1316458,91	Геодезический метод	0,10	—
1399	436602,00	1316479,87	Геодезический метод	0,10	—
1400	436569,62	1316533,21	Геодезический метод	0,10	—
1401	436560,09	1316734,50	Геодезический метод	0,10	—
1402	436622,32	1316801,81	Геодезический метод	0,10	—
1403	436619,74	1316838,04	Геодезический метод	0,10	—
1404	436613,33	1316837,63	Геодезический метод	0,10	—
1405	436613,25	1316837,62	Геодезический метод	0,10	—
1406	436610,73	1316837,46	Геодезический метод	0,10	—
1407	436604,46	1316837,23	Геодезический метод	0,10	—

ОПИСАНИЕ МЕСТОПОЛОЖЕНИЯ ГРАНИЦ
Территориальная зона СХ2. Зона садоводческих или огороднических некоммерческих
объединений граждан

(наименование объекта, местоположение границ которого описано (далее – объект))

Сведения о местоположении границ объекта

1	2	3	4	5	6
1408	436604,17	1316837,22	Геодезический метод	0,10	—
1409	436604,12	1316837,21	Геодезический метод	0,10	—
1410	436583,70	1316836,45	Геодезический метод	0,10	—
1411	436573,90	1316836,11	Геодезический метод	0,10	—
1412	436564,56	1316835,79	Геодезический метод	0,10	—
1413	436564,10	1316835,78	Геодезический метод	0,10	—
1414	436555,40	1316835,51	Геодезический метод	0,10	—
1415	436552,29	1316835,42	Геодезический метод	0,10	—
1416	436546,63	1316835,25	Геодезический метод	0,10	—
1417	436530,24	1316834,56	Геодезический метод	0,10	—
1418	436516,50	1316833,54	Геодезический метод	0,10	—
1419	436510,79	1316833,12	Геодезический метод	0,10	—
1420	436492,43	1316832,85	Геодезический метод	0,10	—
1421	436478,05	1316832,63	Геодезический метод	0,10	—
1422	436454,80	1316831,67	Геодезический метод	0,10	—
1423	436453,12	1316831,56	Геодезический метод	0,10	—
1424	436450,38	1316831,39	Геодезический метод	0,10	—
1425	436440,04	1316830,71	Геодезический метод	0,10	—
1426	436423,16	1316829,60	Геодезический метод	0,10	—
1427	436421,14	1316829,47	Геодезический метод	0,10	—
1428	436403,01	1316829,50	Геодезический метод	0,10	—
1429	436389,37	1316829,52	Геодезический метод	0,10	—
1430	436385,43	1316829,52	Геодезический метод	0,10	—
1431	436375,66	1316829,25	Геодезический метод	0,10	—
1432	436367,70	1316829,04	Геодезический метод	0,10	—
1433	436364,09	1316828,94	Геодезический метод	0,10	—
1434	436361,39	1316828,87	Геодезический метод	0,10	—
1435	436358,54	1316794,16	Геодезический метод	0,10	—
1436	436354,60	1316746,15	Геодезический метод	0,10	—
1437	436349,64	1316730,86	Геодезический метод	0,10	—
1438	436341,60	1316716,49	Геодезический метод	0,10	—
1439	436331,14	1316704,84	Геодезический метод	0,10	—
1440	436319,72	1316699,37	Геодезический метод	0,10	—
1441	436308,30	1316695,56	Геодезический метод	0,10	—
1442	436297,60	1316693,90	Геодезический метод	0,10	—
1443	436282,38	1316694,02	Геодезический метод	0,10	—
1444	436266,42	1316698,04	Геодезический метод	0,10	—
1445	436259,03	1316683,61	Геодезический метод	0,10	—
1446	436322,60	1316662,11	Геодезический метод	0,10	—
1447	436429,92	1316595,44	Геодезический метод	0,10	—
1448	436513,89	1316482,59	Геодезический метод	0,10	—
1449	436516,28	1316479,38	Геодезический метод	0,10	—
1450	436529,61	1316461,45	Геодезический метод	0,10	—
1451	436542,31	1316456,37	Геодезический метод	0,10	—
1452	436548,66	1316401,76	Геодезический метод	0,10	—
1453	436582,32	1316338,90	Геодезический метод	0,10	—
1454	436634,39	1316321,12	Геодезический метод	0,10	—

ОПИСАНИЕ МЕСТОПОЛОЖЕНИЯ ГРАНИЦ
Территориальная зона СХ2. Зона садоводческих или огороднических некоммерческих
объединений граждан

(наименование объекта, местоположение границ которого описано (далее – объект))

Сведения о местоположении границ объекта

1	2	3	4	5	6
1455	436667,41	1316332,55	Геодезический метод	0,10	—
1456	436680,23	1316339,69	Геодезический метод	0,10	—
1457	436699,16	1316333,03	Геодезический метод	0,10	—
1458	436709,32	1316356,04	Геодезический метод	0,10	—
1397	436709,32	1316394,78	Геодезический метод	0,10	—
1459	437828,62	1315360,44	Геодезический метод	0,10	—
1460	437828,27	1315361,43	Геодезический метод	0,10	—
1461	437778,21	1315502,96	Геодезический метод	0,10	—
1462	437767,29	1315533,85	Геодезический метод	0,10	—
1463	437755,95	1315565,91	Геодезический метод	0,10	—
1464	437755,18	1315568,09	Геодезический метод	0,10	—
1465	437696,02	1315740,57	Геодезический метод	0,10	—
1466	437682,23	1315780,78	Геодезический метод	0,10	—
1467	437680,77	1315785,04	Геодезический метод	0,10	—
1468	437662,01	1315839,28	Геодезический метод	0,10	—
1469	437632,46	1315919,44	Геодезический метод	0,10	—
1470	437629,97	1315926,19	Геодезический метод	0,10	—
1471	437613,77	1315970,14	Геодезический метод	0,10	—
1472	437607,34	1315987,60	Геодезический метод	0,10	—
1473	437605,93	1315991,43	Геодезический метод	0,10	—
1474	437603,88	1315997,00	Геодезический метод	0,10	—
1475	437579,90	1316062,06	Геодезический метод	0,10	—
1476	437576,88	1316070,24	Геодезический метод	0,10	—
1477	437557,59	1316122,27	Геодезический метод	0,10	—
1478	437551,89	1316137,63	Геодезический метод	0,10	—
1479	437550,05	1316142,61	Геодезический метод	0,10	—
1480	437524,85	1316210,57	Геодезический метод	0,10	—
1481	437522,63	1316216,57	Геодезический метод	0,10	—
1482	437505,89	1316261,71	Геодезический метод	0,10	—
1483	437504,96	1316264,20	Геодезический метод	0,10	—
1484	437504,77	1316264,72	Геодезический метод	0,10	—
1485	437492,74	1316297,17	Геодезический метод	0,10	—
1486	437457,15	1316317,45	Геодезический метод	0,10	—
1487	437448,91	1316322,11	Геодезический метод	0,10	—
1488	437410,59	1316343,77	Геодезический метод	0,10	—
1489	437395,49	1316352,30	Геодезический метод	0,10	—
1490	437377,95	1316377,14	Геодезический метод	0,10	—
1491	437368,05	1316391,17	Геодезический метод	0,10	—
1492	437358,67	1316404,45	Геодезический метод	0,10	—
1493	437226,74	1316591,35	Геодезический метод	0,10	—
1494	437220,09	1316600,77	Геодезический метод	0,10	—
1495	437213,86	1316609,59	Геодезический метод	0,10	—
1496	437213,77	1316609,72	Геодезический метод	0,10	—
1497	437212,47	1316611,57	Геодезический метод	0,10	—
1498	437145,10	1316707,00	Геодезический метод	0,10	—
1499	437135,59	1316720,47	Геодезический метод	0,10	—

ОПИСАНИЕ МЕСТОПОЛОЖЕНИЯ ГРАНИЦ
Территориальная зона СХ2. Зона садоводческих или огороднических некоммерческих объединений граждан

(наименование объекта, местоположение границ которого описано (далее – объект))

Сведения о местоположении границ объекта

1	2	3	4	5	6
1500	437125,47	1316734,80	Геодезический метод	0,10	—
1501	437078,81	1316800,91	Геодезический метод	0,10	—
1502	437050,44	1316841,09	Геодезический метод	0,10	—
1503	437041,99	1316834,19	Геодезический метод	0,10	—
1504	436994,93	1316833,83	Геодезический метод	0,10	—
1505	436979,30	1316833,71	Геодезический метод	0,10	—
1506	436977,59	1316841,77	Геодезический метод	0,10	—
1507	436974,02	1316845,91	Геодезический метод	0,10	—
1508	436973,20	1316846,87	Геодезический метод	0,10	—
1509	436968,51	1316850,80	Геодезический метод	0,10	—
1510	436948,46	1316850,53	Геодезический метод	0,10	—
1511	436945,55	1316850,49	Геодезический метод	0,10	—
1512	436923,83	1316850,20	Геодезический метод	0,10	—
1513	436904,65	1316849,30	Геодезический метод	0,10	—
1514	436895,50	1316848,97	Геодезический метод	0,10	—
1515	436878,85	1316848,36	Геодезический метод	0,10	—
1516	436875,29	1316848,23	Геодезический метод	0,10	—
1517	436859,87	1316847,82	Геодезический метод	0,10	—
1518	436842,50	1316847,35	Геодезический метод	0,10	—
1519	436828,93	1316846,99	Геодезический метод	0,10	—
1520	436825,85	1316846,91	Геодезический метод	0,10	—
1521	436816,03	1316846,65	Геодезический метод	0,10	—
1522	436799,37	1316846,21	Геодезический метод	0,10	—
1523	436794,53	1316846,08	Геодезический метод	0,10	—
1524	436788,65	1316845,92	Геодезический метод	0,10	—
1525	436768,19	1316845,37	Геодезический метод	0,10	—
1526	436730,17	1316843,57	Геодезический метод	0,10	—
1527	436723,42	1316843,20	Геодезический метод	0,10	—
1528	436715,56	1316842,77	Геодезический метод	0,10	—
1529	436677,37	1316840,70	Геодезический метод	0,10	—
1530	436679,07	1316800,27	Геодезический метод	0,10	—
1531	436733,99	1316800,27	Геодезический метод	0,10	—
1532	436767,01	1316768,52	Геодезический метод	0,10	—
1533	436776,86	1316702,48	Геодезический метод	0,10	—
1534	436728,91	1316608,50	Геодезический метод	0,10	—
1535	436696,21	1316583,10	Геодезический метод	0,10	—
1536	436649,22	1316571,03	Геодезический метод	0,10	—
1537	436616,20	1316549,76	Геодезический метод	0,10	—
1538	436617,15	1316529,12	Геодезический метод	0,10	—
1539	436726,06	1316467,53	Геодезический метод	0,10	—
1540	436747,33	1316424,35	Геодезический метод	0,10	—
1541	436753,04	1316357,04	Геодезический метод	0,10	—
1542	436724,81	1316254,45	Геодезический метод	0,10	—
1543	436724,47	1316253,21	Геодезический метод	0,10	—
1544	436827,11	1316233,80	Геодезический метод	0,10	—
1545	436844,60	1316179,11	Геодезический метод	0,10	—
1546	436852,19	1316155,38	Геодезический метод	0,10	—

ОПИСАНИЕ МЕСТОПОЛОЖЕНИЯ ГРАНИЦ
Территориальная зона СХ2. Зона садоводческих или огороднических некоммерческих объединений граждан

(наименование объекта, местоположение границ которого описано (далее – объект))

Сведения о местоположении границ объекта

1	2	3	4	5	6
1547	436915,05	1316163,95	Геодезический метод	0,10	—
1548	436913,47	1316170,00	Геодезический метод	0,10	—
1549	436909,21	1316191,91	Геодезический метод	0,10	—
1550	436913,31	1316194,53	Геодезический метод	0,10	—
1551	436936,01	1316192,28	Геодезический метод	0,10	—
1552	436951,51	1316190,74	Геодезический метод	0,10	—
1553	436976,13	1316189,91	Геодезический метод	0,10	—
1554	436992,63	1316184,24	Геодезический метод	0,10	—
1555	437002,28	1316180,92	Геодезический метод	0,10	—
1556	437010,47	1316173,38	Геодезический метод	0,10	—
1557	437024,79	1316160,20	Геодезический метод	0,10	—
1558	437033,33	1316129,06	Геодезический метод	0,10	—
1559	437037,13	1316089,05	Геодезический метод	0,10	—
1560	437032,50	1316064,20	Геодезический метод	0,10	—
1561	437035,27	1316057,39	Геодезический метод	0,10	—
1562	437038,97	1316048,28	Геодезический метод	0,10	—
1563	437058,35	1316023,91	Геодезический метод	0,10	—
1564	437059,25	1316022,77	Геодезический метод	0,10	—
1565	437061,46	1316020,00	Геодезический метод	0,10	—
1566	437128,75	1316057,79	Геодезический метод	0,10	—
1567	437143,39	1316033,11	Геодезический метод	0,10	—
1568	437136,68	1316029,87	Геодезический метод	0,10	—
1569	437128,41	1316013,73	Геодезический метод	0,10	—
1570	437138,41	1315999,21	Геодезический метод	0,10	—
1571	437145,37	1315989,11	Геодезический метод	0,10	—
1572	437212,01	1316028,86	Геодезический метод	0,10	—
1573	437246,84	1316049,62	Геодезический метод	0,10	—
1574	437256,76	1316055,54	Геодезический метод	0,10	—
1575	437300,42	1316034,62	Геодезический метод	0,10	—
1576	437302,33	1316033,71	Геодезический метод	0,10	—
1577	437317,52	1316011,42	Геодезический метод	0,10	—
1578	437366,15	1315930,59	Геодезический метод	0,10	—
1579	437378,28	1315936,68	Геодезический метод	0,10	—
1580	437382,82	1315943,85	Геодезический метод	0,10	—
1581	437390,08	1315935,54	Геодезический метод	0,10	—
1582	437392,11	1315930,31	Геодезический метод	0,10	—
1583	437398,89	1315912,96	Геодезический метод	0,10	—
1584	437406,17	1315894,28	Геодезический метод	0,10	—
1585	437413,78	1315874,79	Геодезический метод	0,10	—
1586	437420,06	1315865,18	Геодезический метод	0,10	—
1587	437435,57	1315856,14	Геодезический метод	0,10	—
1588	437458,60	1315831,23	Геодезический метод	0,10	—
1589	437467,66	1315812,47	Геодезический метод	0,10	—
1590	437477,85	1315793,74	Геодезический метод	0,10	—
1591	437485,90	1315796,86	Геодезический метод	0,10	—
1592	437496,71	1315778,45	Геодезический метод	0,10	—
1593	437498,14	1315779,13	Геодезический метод	0,10	—

ОПИСАНИЕ МЕСТОПОЛОЖЕНИЯ ГРАНИЦ
Территориальная зона СХ2. Зона садоводческих или огороднических некоммерческих
объединений граждан

(наименование объекта, местоположение границ которого описано (далее – объект))

Сведения о местоположении границ объекта

1	2	3	4	5	6
1594	437517,34	1315744,33	Геодезический метод	0,10	—
1595	437523,88	1315725,03	Геодезический метод	0,10	—
1596	437530,60	1315723,38	Геодезический метод	0,10	—
1597	437545,74	1315719,34	Геодезический метод	0,10	—
1598	437551,00	1315711,00	Геодезический метод	0,10	—
1599	437584,04	1315620,44	Геодезический метод	0,10	—
1600	437584,68	1315618,68	Геодезический метод	0,10	—
1601	437586,85	1315619,49	Геодезический метод	0,10	—
1602	437594,74	1315596,19	Геодезический метод	0,10	—
1603	437598,36	1315585,51	Геодезический метод	0,10	—
1604	437598,67	1315584,58	Геодезический метод	0,10	—
1605	437608,95	1315565,70	Геодезический метод	0,10	—
1606	437610,61	1315566,73	Геодезический метод	0,10	—
1607	437618,33	1315571,53	Геодезический метод	0,10	—
1608	437619,70	1315592,04	Геодезический метод	0,10	—
1609	437622,61	1315591,98	Геодезический метод	0,10	—
1610	437626,19	1315591,38	Геодезический метод	0,10	—
1611	437635,97	1315563,31	Геодезический метод	0,10	—
1612	437644,49	1315534,78	Геодезический метод	0,10	—
1613	437636,80	1315531,74	Геодезический метод	0,10	—
1614	437645,18	1315513,80	Геодезический метод	0,10	—
1615	437655,34	1315518,05	Геодезический метод	0,10	—
1616	437679,58	1315484,32	Геодезический метод	0,10	—
1617	437665,04	1315478,94	Геодезический метод	0,10	—
1618	437679,11	1315441,81	Геодезический метод	0,10	—
1619	437693,26	1315447,26	Геодезический метод	0,10	—
1620	437705,60	1315411,37	Геодезический метод	0,10	—
1621	437690,55	1315406,80	Геодезический метод	0,10	—
1622	437702,00	1315387,11	Геодезический метод	0,10	—
1623	437712,37	1315369,30	Геодезический метод	0,10	—
1624	437723,68	1315349,85	Геодезический метод	0,10	—
1625	437739,28	1315322,49	Геодезический метод	0,10	—
1626	437740,87	1315317,12	Геодезический метод	0,10	—
1627	437739,94	1315307,10	Геодезический метод	0,10	—
1628	437738,27	1315300,63	Геодезический метод	0,10	—
1629	437758,75	1315303,72	Геодезический метод	0,10	—
1630	437783,83	1315318,08	Геодезический метод	0,10	—
1631	437787,52	1315320,90	Геодезический метод	0,10	—
1632	437788,27	1315321,47	Геодезический метод	0,10	—
1633	437790,64	1315323,76	Геодезический метод	0,10	—
1459	437828,62	1315360,44	Геодезический метод	0,10	—

ОПИСАНИЕ МЕСТОПОЛОЖЕНИЯ ГРАНИЦ

Территориальная зона СХ2. Зона садоводческих или огороднических некоммерческих объединений граждан

(наименование объекта, местоположение границ которого описано (далее – объект))

Сведения о местоположении границ объекта**3. Сведения о характерных точках части (частей) границы объекта**

Обозначение характерных точек части границы	Координаты, м		Метод определения координат характерной точки	Средняя квадратическая погрешность положения характерной точки (M _i), м	Описание обозначения точки на местности (при наличии)
	X	Y			
1	2	3	4	5	6
Часть №					

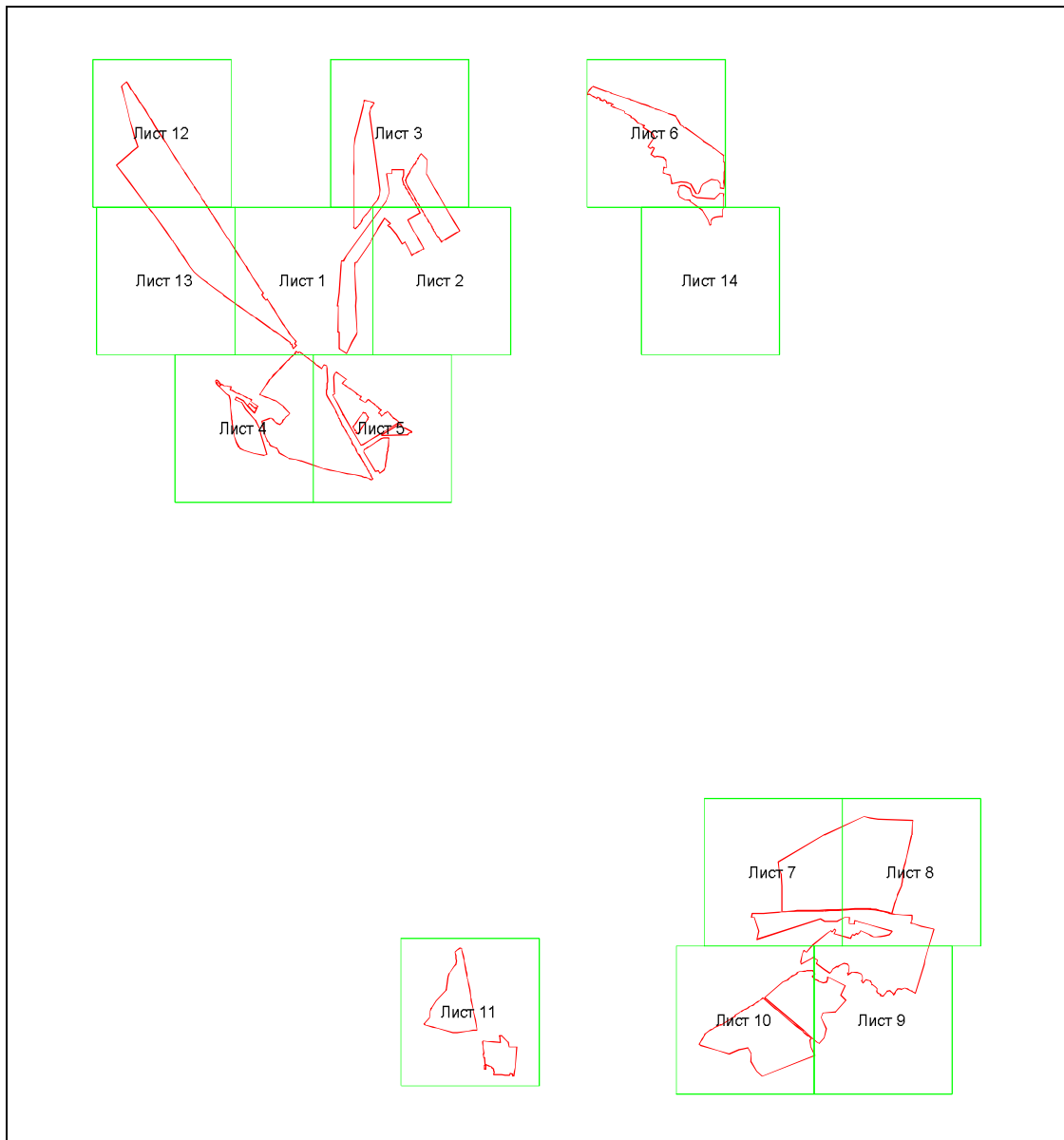
ОПИСАНИЕ МЕСТОПОЛОЖЕНИЯ ГРАНИЦ

Территориальная зона СХ2. Зона садоводческих или огороднических некоммерческих объединений граждан

(наименование объекта, местоположение границ которого описано (далее – объект))

План границ объекта

Основной лист



Масштаб 1: 68049

Используемые условные знаки и обозначения:



– область выносного листа,

23

– номер выносного листа.

Остальные используемые условные знаки и обозначения приведены на отдельной странице в конце раздела.

Подпись _____ Дата «__» _____
_____ з.

Место для оттиска печати (при наличии) лица, составившего описание местоположения границ объекта


ОПИСАНИЕ МЕСТОПОЛОЖЕНИЯ ГРАНИЦ

Территориальная зона СХ2. Зона садоводческих или огороднических некоммерческих объединений граждан

(наименование объекта, местоположение границ которого описано (далее – объект))

План границ объекта

Выносной лист №1



Используемые условные знаки и обозначения приведены на отдельной странице в конце раздела.

Подпись _____ Дата «__» _____ г.


Место для оттиска печати (при наличии) лица, составившего описание местоположения границ объекта

ОПИСАНИЕ МЕСТОПОЛОЖЕНИЯ ГРАНИЦ
Территориальная зона СХ2. Зона садоводческих или огороднических некоммерческих объединений граждан

(наименование объекта, местоположение границ которого описано (далее – объект))

План границ объекта

Выносной лист №2



Масштаб 1:10000

Используемые условные знаки и обозначения приведены на отдельной странице в конце раздела.

Подпись _____ Дата «__» _____ г.

Место для оттиска печати (при наличии) лица, составившего описание местоположения границ объекта


ОПИСАНИЕ МЕСТОПОЛОЖЕНИЯ ГРАНИЦ

Территориальная зона СХ2. Зона садоводческих или огороднических некоммерческих объединений граждан

(наименование объекта, местоположение границ которого описано (далее – объект))

План границ объекта

Выносной лист №3



Используемые условные знаки и обозначения приведены на отдельной странице в конце раздела.

Подпись _____ Дата «__» _____ г.

Место для оттиска печати (при наличии) лица, составившего описание местоположения границ объекта

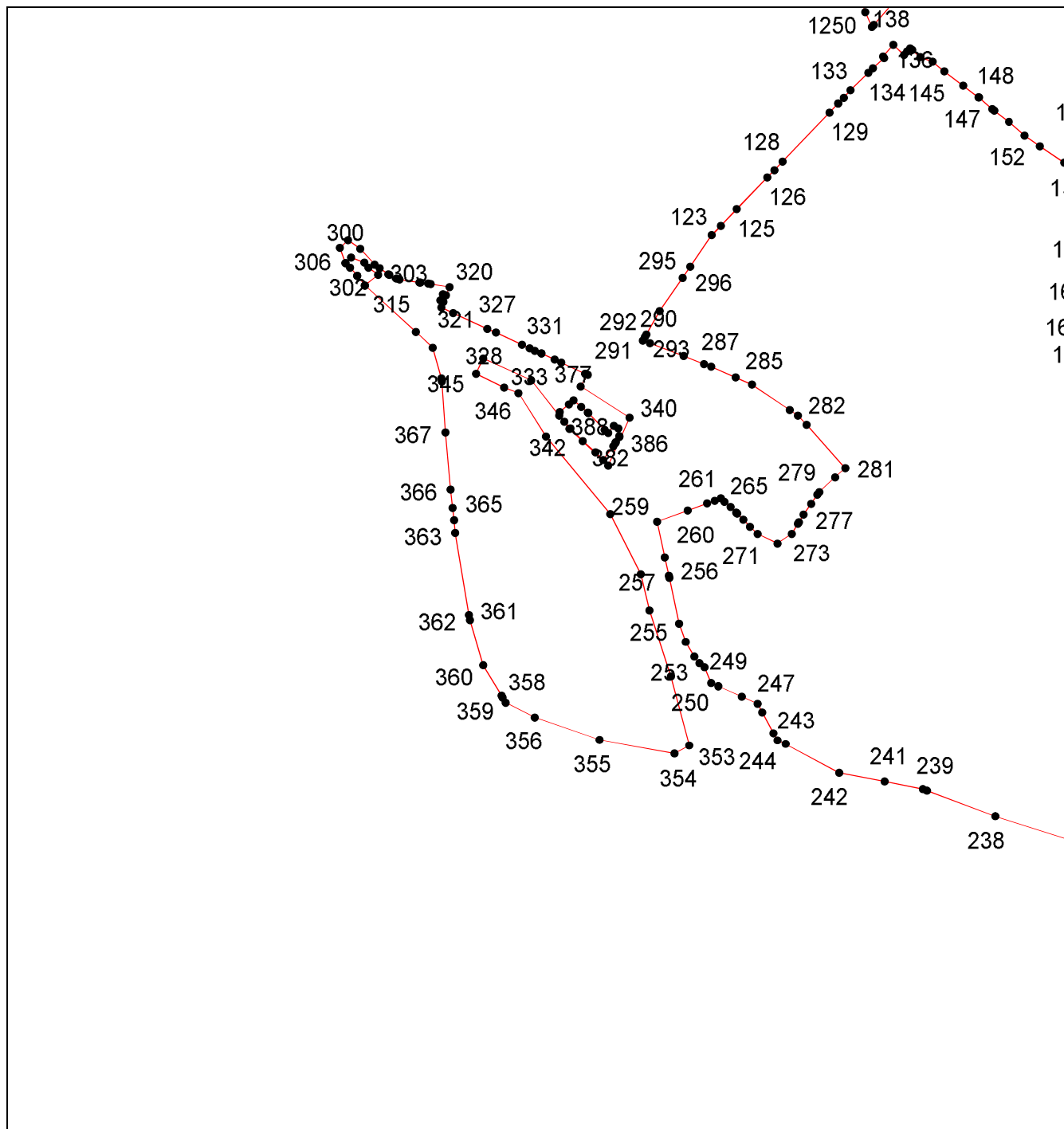
ОПИСАНИЕ МЕСТОПОЛОЖЕНИЯ ГРАНИЦ

Территориальная зона СХ2. Зона садоводческих или огороднических некоммерческих объединений граждан

(наименование объекта, местоположение границ которого описано (далее – объект))

План границ объекта

Выносной лист №4



Масштаб 1:10000

Используемые условные знаки и обозначения приведены на отдельной странице в конце раздела.

Подпись _____ Дата «__» _____ г.

Место для оттиска печати (при наличии) лица, составившего описание местоположения границ объекта


ОПИСАНИЕ МЕСТОПОЛОЖЕНИЯ ГРАНИЦ

Территориальная зона СХ2. Зона садоводческих или огороднических некоммерческих объединений граждан

(наименование объекта, местоположение границ которого описано (далее – объект))

План границ объекта

Выносной лист №5



Масштаб 1:10000

Используемые условные знаки и обозначения приведены на отдельной странице в конце раздела.

Подпись _____ Дата «__» _____ г.

Место для оттиска печати (при наличии) лица, составившего описание местоположения границ объекта


ОПИСАНИЕ МЕСТОПОЛОЖЕНИЯ ГРАНИЦ

Территориальная зона СХ2. Зона садоводческих или огороднических некоммерческих объединений граждан

(наименование объекта, местоположение границ которого описано (далее – объект))

План границ объекта

Выносной лист №6



Масштаб 1:10000

Используемые условные знаки и обозначения приведены на отдельной странице в конце раздела.

Подпись _____ Дата «__» _____ г.

Место для оттиска печати (при наличии) лица, составившего описание местоположения границ объекта

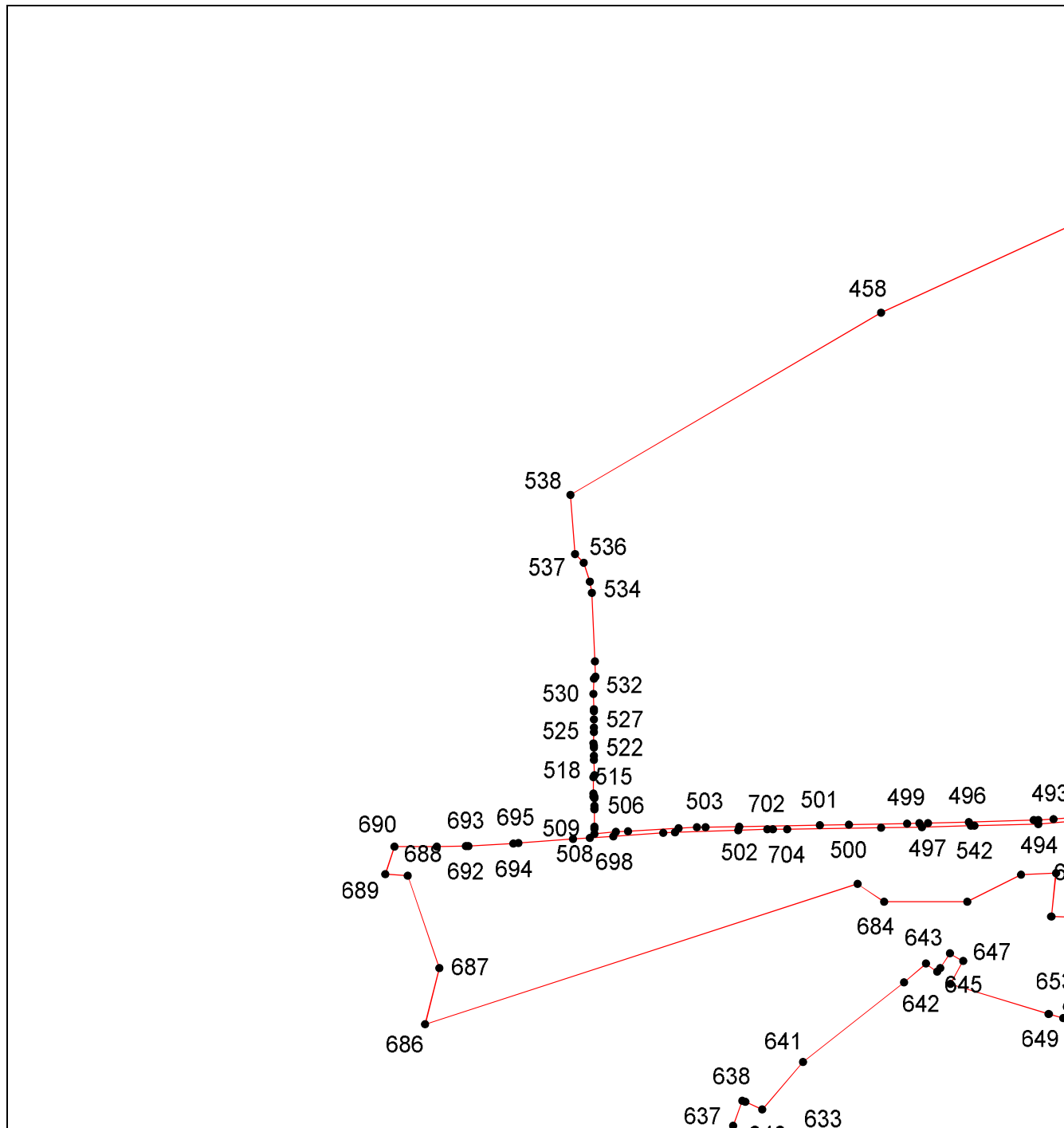
ОПИСАНИЕ МЕСТОПОЛОЖЕНИЯ ГРАНИЦ

Территориальная зона СХ2. Зона садоводческих или огороднических некоммерческих объединений граждан

(наименование объекта, местоположение границ которого описано (далее – объект))

План границ объекта

Выносной лист №7



Масштаб 1:10000

Используемые условные знаки и обозначения приведены на отдельной странице в конце раздела.

Подпись _____ Дата «__» _____ г.

Место для оттиска печати (при наличии) лица, составившего описание местоположения границ объекта

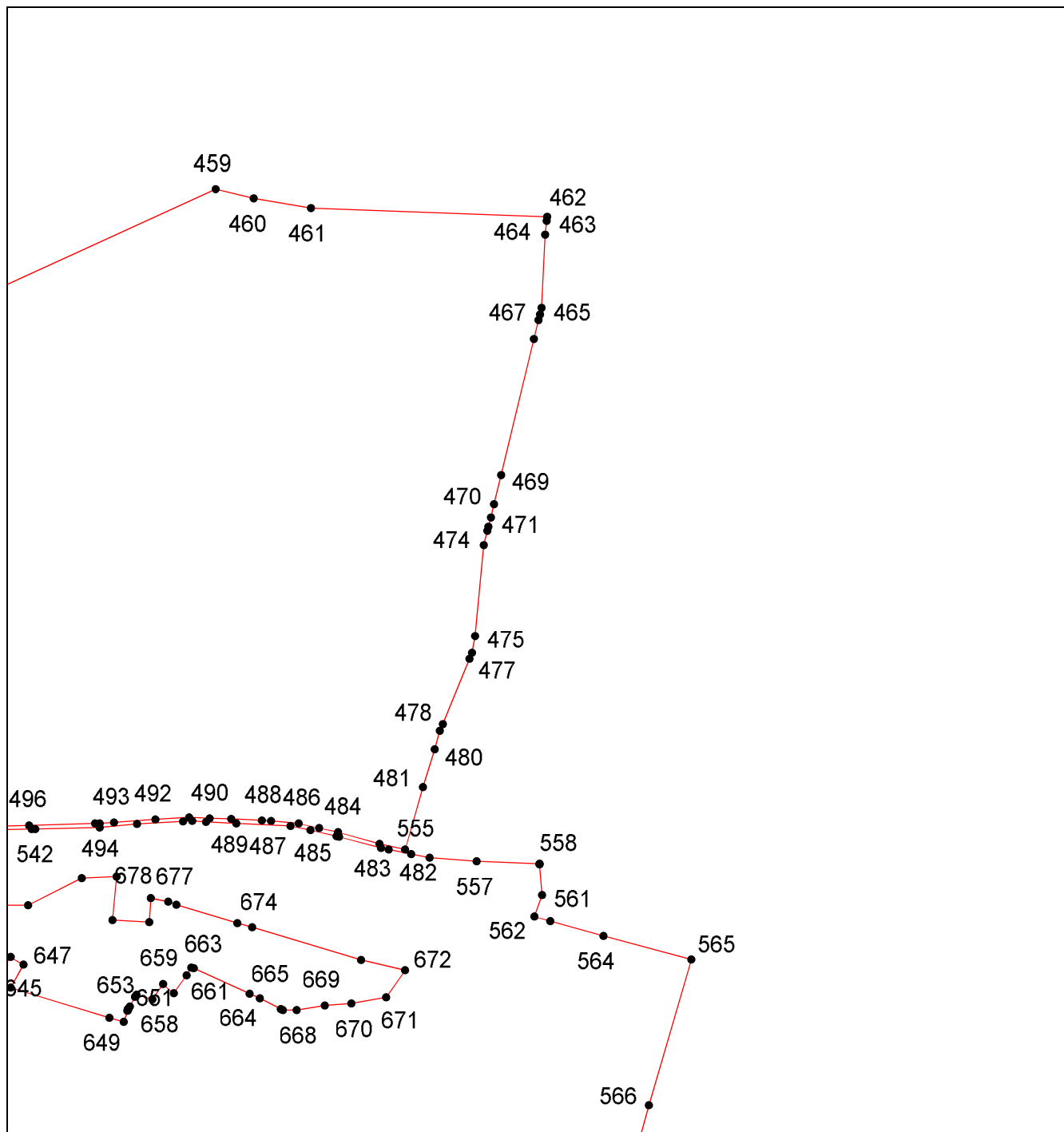
ОПИСАНИЕ МЕСТОПОЛОЖЕНИЯ ГРАНИЦ

Территориальная зона СХ2. Зона садоводческих или огороднических некоммерческих объединений граждан

(наименование объекта, местоположение границ которого описано (далее – объект))

План границ объекта

Выносной лист №8



Масштаб 1:10000

Используемые условные знаки и обозначения приведены на отдельной странице в конце раздела.

Подпись _____ Дата «__» _____ г.

Место для оттиска печати (при наличии) лица, составившего описание местоположения границ объекта

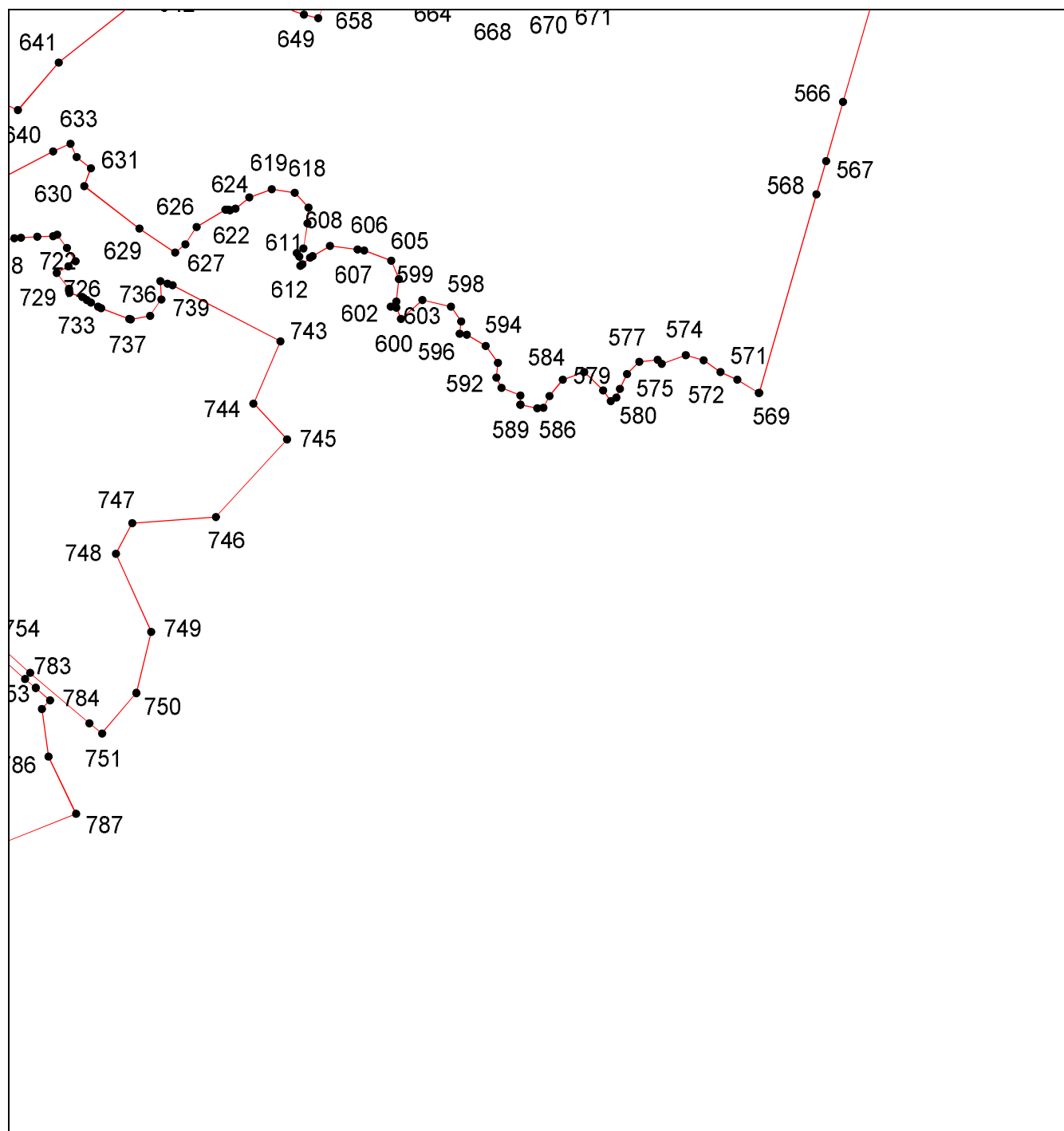
ОПИСАНИЕ МЕСТОПОЛОЖЕНИЯ ГРАНИЦ

Территориальная зона СХ2. Зона садоводческих или огороднических некоммерческих объединений граждан

(наименование объекта, местоположение границ которого описано (далее – объект))

План границ объекта

Выносной лист №9



Масштаб 1:10000

Используемые условные знаки и обозначения приведены на отдельной странице в конце раздела.

Подпись _____ Дата «__» _____ г.

Место для оттиска печати (при наличии) лица, составившего описание местоположения границ объекта

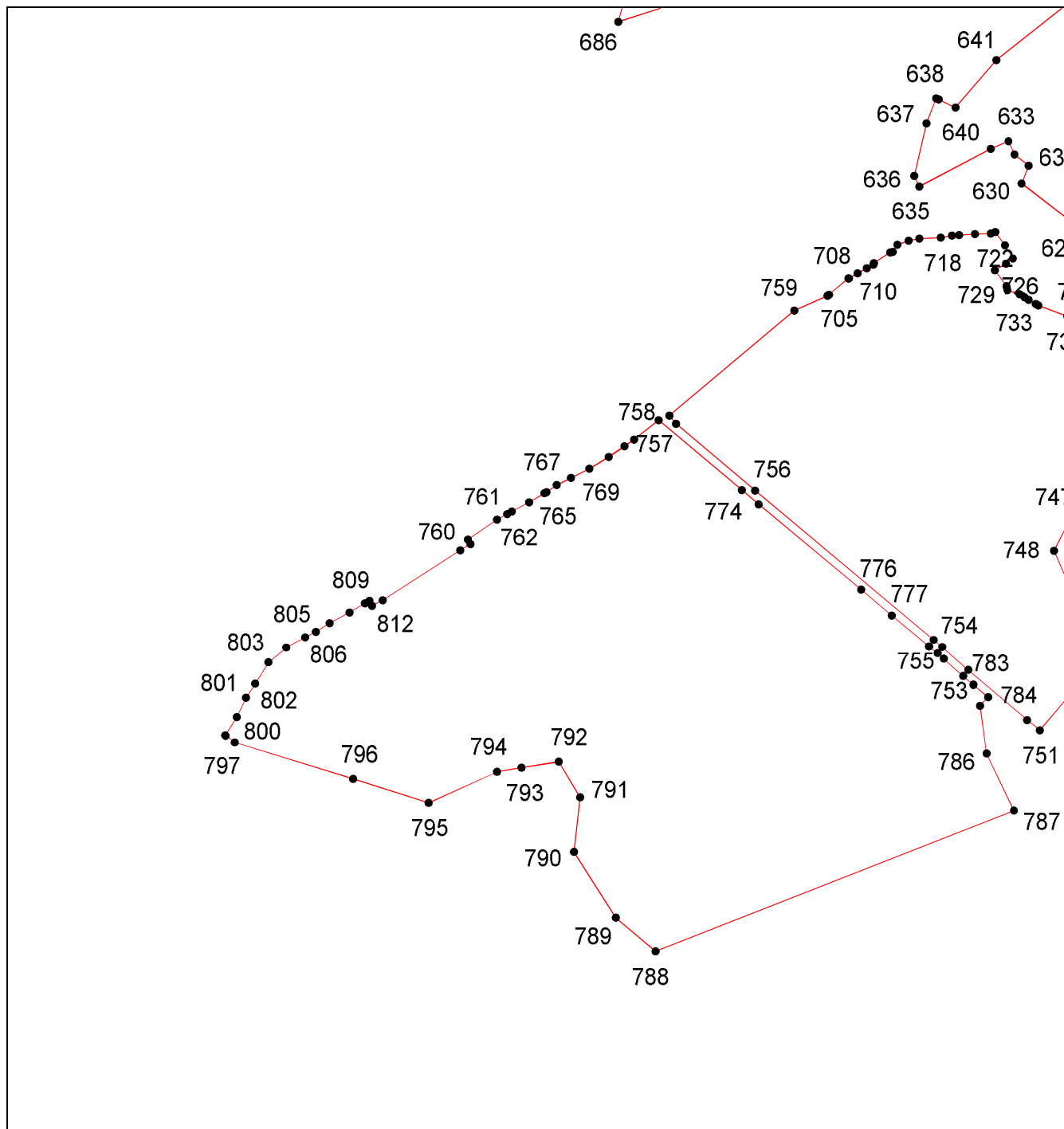
ОПИСАНИЕ МЕСТОПОЛОЖЕНИЯ ГРАНИЦ

Территориальная зона СХ2. Зона садоводческих или огороднических некоммерческих объединений граждан

(наименование объекта, местоположение границ которого описано (далее – объект))

План границ объекта

Выносной лист №10



Масштаб 1:10000

Используемые условные знаки и обозначения приведены на отдельной странице в конце раздела.

Подпись _____ Дата «__» _____ г.

Место для оттиска печати (при наличии) лица, составившего описание местоположения границ объекта

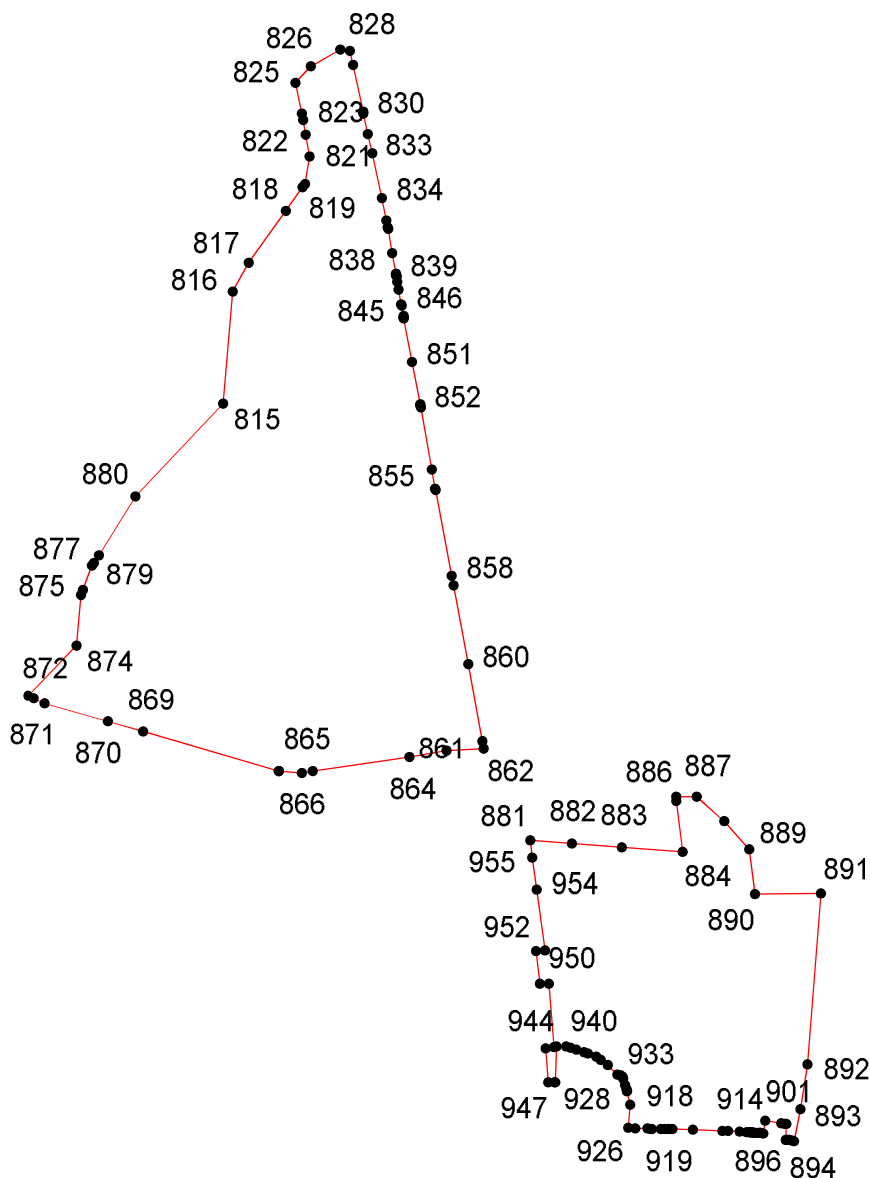
ОПИСАНИЕ МЕСТОПОЛОЖЕНИЯ ГРАНИЦ

Территориальная зона СХ2. Зона садоводческих или огороднических некоммерческих объединений граждан

(наименование объекта, местоположение границ которого описано (далее – объект))

План границ объекта

Выносной лист №11



Масштаб 1:10000

Используемые условные знаки и обозначения приведены на отдельной странице в конце раздела.

Подпись _____ Дата «__» _____ г.

Место для оттиска печати (при наличии) лица, составившего описание местоположения границ объекта

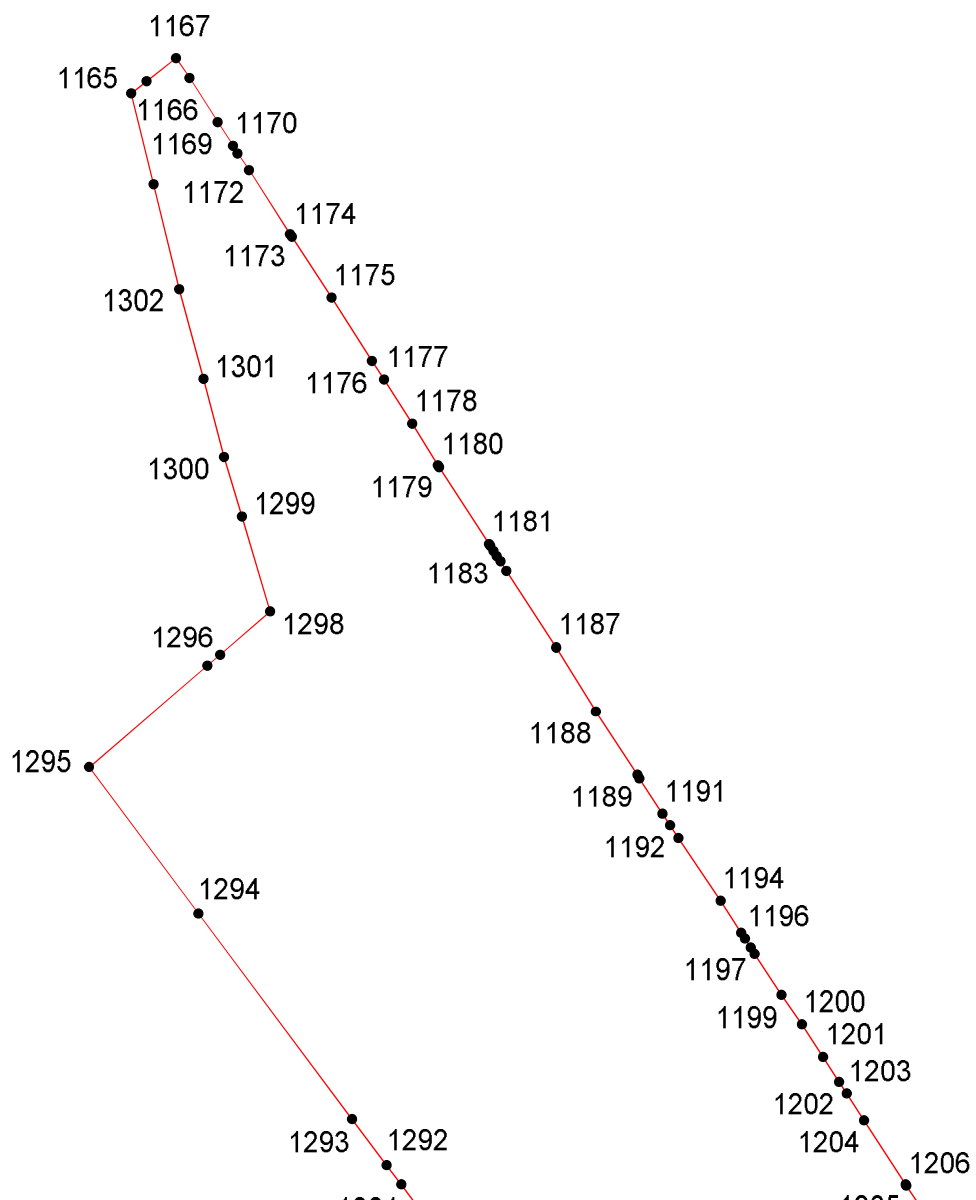
ОПИСАНИЕ МЕСТОПОЛОЖЕНИЯ ГРАНИЦ

Территориальная зона СХ2. Зона садоводческих или огороднических некоммерческих объединений граждан

(наименование объекта, местоположение границ которого описано (далее – объект))

План границ объекта

Выносной лист №12



Масштаб 1:10000

Используемые условные знаки и обозначения приведены на отдельной странице в конце раздела.

Подпись _____ Дата «__» _____ г.


Место для оттиска печати (при наличии) лица, составившего описание местоположения границ объекта

ОПИСАНИЕ МЕСТОПОЛОЖЕНИЯ ГРАНИЦ
Территориальная зона СХ2. Зона садоводческих или огороднических некоммерческих объединений граждан

(наименование объекта, местоположение границ которого описано (далее – объект))

План границ объекта

Выносной лист №13



Масштаб 1:10000

Используемые условные знаки и обозначения приведены на отдельной странице в конце раздела.

Подпись _____ Дата «__» _____ г.

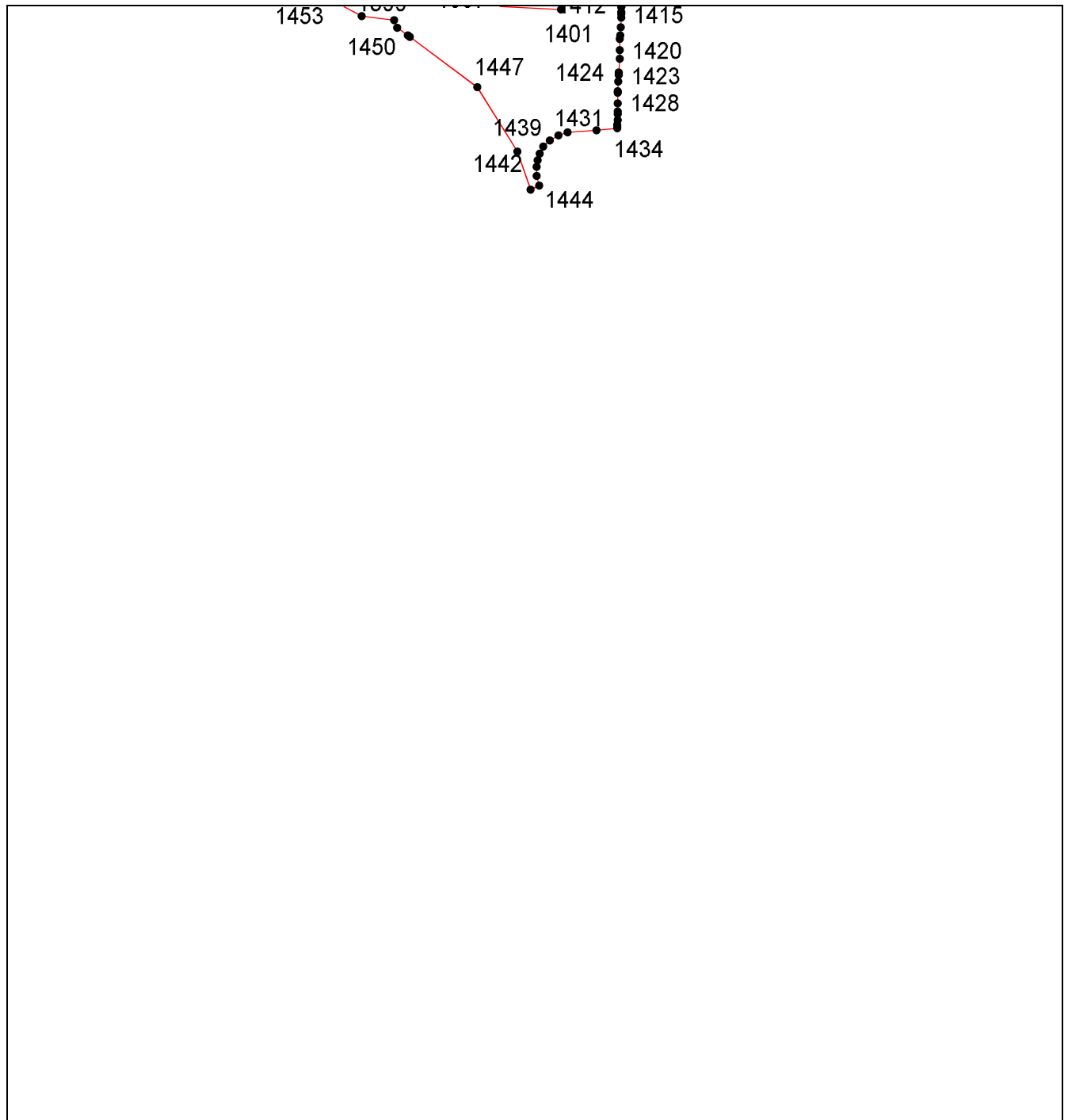
Место для оттиска печати (при наличии) лица, составившего описание местоположения границ объекта

ОПИСАНИЕ МЕСТОПОЛОЖЕНИЯ ГРАНИЦ
Территориальная зона СХ2. Зона садоводческих или огороднических некоммерческих
объединений граждан

(наименование объекта, местоположение границ которого описано (далее – объект))

План границ объекта

Выносной лист №14



Масштаб 1:10000

Используемые условные знаки и обозначения приведены на отдельной странице в конце раздела.

Подпись _____ Дата «__» _____ г.






Место для оттиска печати (при наличии) лица, составившего описание местоположения границ объекта

ОПИСАНИЕ МЕСТОПОЛОЖЕНИЯ ГРАНИЦ
Территориальная зона СХ2. Зона садоводческих или огороднических некоммерческих объединений граждан

(наименование объекта, местоположение границ которого описано (далее – объект))

План границ объекта

Используемые условные знаки и обозначения:

-  – граница объекта,
-  – установленная граница муниципального образования,
-  – установленная граница населенного пункта,
-  – граница земельного участка,
-  – характерная точка объекта.

ОПИСАНИЕ МЕСТОПОЛОЖЕНИЯ ГРАНИЦ
Территориальная зона ПК1. Производственная зона (I-III класс опасности)
(наименование объекта, местоположение границ которого описано (далее - объект))

Сведения об объекте

№ п/п	Характеристики объекта	Описание характеристик
1	2	3
1	Местоположение объекта	Ставропольский край, г. Невинномысск
2	Площадь объекта \pm величина погрешности определения площади ($P \pm \Delta P$)	6285631 \pm 877 кв.м
3	Иные характеристики объекта	—

ОПИСАНИЕ МЕСТОПОЛОЖЕНИЯ ГРАНИЦ
Территориальная зона ПК1. Производственная зона (I-III класс опасности)
(наименование объекта, местоположение границ которого описано (далее – объект))

Сведения о местоположении границ объекта

1. Система координат *МСК-26 от СК-95, зона 1*

2. Сведения о характерных точках границ объекта

Обозначение характерных точек границ	Координаты, м		Метод определения координат характерной точки	Средняя квадратическая погрешность положения характерной точки (M _t), м	Описание обозначения точки на местности (при наличии)
	X	Y			
1	2	3	4	5	6
1	437569,01	1314034,20	Геодезический метод	0,10	—
2	437833,90	1314139,81	Геодезический метод	0,10	—
3	437881,32	1314268,35	Геодезический метод	0,10	—
4	437896,84	1314310,41	Геодезический метод	0,10	—
5	437884,30	1314317,59	Геодезический метод	0,10	—
6	437904,61	1314375,25	Геодезический метод	0,10	—
7	437917,00	1314371,35	Геодезический метод	0,10	—
8	437978,72	1314545,33	Геодезический метод	0,10	—
9	438002,84	1314564,37	Геодезический метод	0,10	—
10	438174,84	1314676,49	Геодезический метод	0,10	—
11	438234,29	1314715,40	Геодезический метод	0,10	—
12	438171,87	1314831,71	Геодезический метод	0,10	—
13	438114,12	1314789,87	Геодезический метод	0,10	—
14	438103,49	1314783,57	Геодезический метод	0,10	—
15	438089,45	1314775,25	Геодезический метод	0,10	—
16	438062,73	1314774,89	Геодезический метод	0,10	—
17	438038,32	1314782,17	Геодезический метод	0,10	—
18	438022,05	1314801,86	Геодезический метод	0,10	—
19	438015,63	1314830,55	Геодезический метод	0,10	—
20	438026,39	1314848,20	Геодезический метод	0,10	—
21	437985,27	1314895,75	Геодезический метод	0,10	—
22	437957,85	1314877,16	Геодезический метод	0,10	—
23	437929,59	1314871,17	Геодезический метод	0,10	—
24	437909,62	1314873,93	Геодезический метод	0,10	—
25	437904,75	1314874,60	Геодезический метод	0,10	—
26	437886,30	1314890,51	Геодезический метод	0,10	—
27	437872,60	1314914,06	Геодезический метод	0,10	—
28	437873,06	1314963,66	Геодезический метод	0,10	—
29	437883,73	1315012,98	Геодезический метод	0,10	—
30	437827,39	1315078,36	Геодезический метод	0,10	—
31	437699,74	1315015,51	Геодезический метод	0,10	—
32	437699,16	1315011,37	Геодезический метод	0,10	—
33	437671,37	1314986,73	Геодезический метод	0,10	—
34	437654,09	1314973,69	Геодезический метод	0,10	—
35	437625,38	1314959,59	Геодезический метод	0,10	—
36	437605,32	1314950,05	Геодезический метод	0,10	—
37	437600,32	1314953,19	Геодезический метод	0,10	—
38	437596,91	1314963,74	Геодезический метод	0,10	—
39	437555,69	1314940,59	Геодезический метод	0,10	—

ОПИСАНИЕ МЕСТОПОЛОЖЕНИЯ ГРАНИЦ
Территориальная зона ПК1. Производственная зона (I-III класс опасности)

(наименование объекта, местоположение границ которого описано (далее – объект))

Сведения о местоположении границ объекта

1	2	3	4	5	6
40	437547,22	1314937,83	Геодезический метод	0,10	—
41	437543,32	1314936,55	Геодезический метод	0,10	—
42	437531,77	1314929,98	Геодезический метод	0,10	—
43	437498,02	1314910,78	Геодезический метод	0,10	—
44	437485,15	1314903,43	Геодезический метод	0,10	—
45	437443,98	1314879,93	Геодезический метод	0,10	—
46	437432,89	1314873,89	Геодезический метод	0,10	—
47	437425,45	1314869,45	Геодезический метод	0,10	—
48	437404,38	1314860,86	Геодезический метод	0,10	—
49	437376,35	1314857,23	Геодезический метод	0,10	—
50	437351,69	1314858,91	Геодезический метод	0,10	—
51	437326,84	1314868,07	Геодезический метод	0,10	—
52	437301,21	1314887,54	Геодезический метод	0,10	—
53	437264,52	1314930,70	Геодезический метод	0,10	—
54	437245,19	1314954,54	Геодезический метод	0,10	—
55	437235,09	1314965,98	Геодезический метод	0,10	—
56	437146,33	1315072,16	Геодезический метод	0,10	—
57	437134,90	1315086,39	Геодезический метод	0,10	—
58	437126,38	1315096,99	Геодезический метод	0,10	—
59	437108,68	1315117,06	Геодезический метод	0,10	—
60	437071,18	1315161,25	Геодезический метод	0,10	—
61	437063,74	1315164,00	Геодезический метод	0,10	—
62	437056,70	1315171,95	Геодезический метод	0,10	—
63	436949,99	1315256,86	Геодезический метод	0,10	—
64	436900,37	1315291,16	Геодезический метод	0,10	—
65	436839,31	1315332,63	Геодезический метод	0,10	—
66	436822,05	1315339,75	Геодезический метод	0,10	—
67	436804,21	1315360,24	Геодезический метод	0,10	—
68	436780,27	1315379,73	Геодезический метод	0,10	—
69	436771,51	1315362,82	Геодезический метод	0,10	—
70	436641,79	1315379,02	Геодезический метод	0,10	—
71	436610,87	1315386,63	Геодезический метод	0,10	—
72	436520,92	1315412,28	Геодезический метод	0,10	—
73	436449,74	1315432,42	Геодезический метод	0,10	—
74	436427,27	1315417,96	Геодезический метод	0,10	—
75	436182,76	1315610,35	Геодезический метод	0,10	—
76	435935,99	1315804,51	Геодезический метод	0,10	—
77	435829,27	1315772,32	Геодезический метод	0,10	—
78	435768,08	1315861,36	Геодезический метод	0,10	—
79	435763,10	1315741,47	Геодезический метод	0,10	—
80	435830,94	1315672,46	Геодезический метод	0,10	—
81	435775,84	1315455,17	Геодезический метод	0,10	—
82	435679,77	1315076,35	Геодезический метод	0,10	—
83	435659,50	1315005,19	Геодезический метод	0,10	—
84	435661,44	1315004,35	Геодезический метод	0,10	—
85	435637,75	1314910,65	Геодезический метод	0,10	—
86	435879,88	1314776,90	Геодезический метод	0,10	—
87	436026,27	1314696,03	Геодезический метод	0,10	—
88	436315,91	1314536,03	Геодезический метод	0,10	—

ОПИСАНИЕ МЕСТОПОЛОЖЕНИЯ ГРАНИЦ
Территориальная зона ПК1. Производственная зона (I-III класс опасности)

(наименование объекта, местоположение границ которого описано (далее – объект))

Сведения о местоположении границ объекта

1	2	3	4	5	6
89	436595,01	1314381,85	Геодезический метод	0,10	—
90	436764,65	1314288,14	Геодезический метод	0,10	—
91	436924,96	1314199,58	Геодезический метод	0,10	—
92	437202,46	1314046,29	Геодезический метод	0,10	—
93	437214,23	1314053,17	Геодезический метод	0,10	—
94	437234,59	1314065,08	Геодезический метод	0,10	—
95	437272,92	1314087,50	Геодезический метод	0,10	—
96	437272,93	1314087,49	Геодезический метод	0,10	—
97	437313,32	1314111,11	Геодезический метод	0,10	—
98	437364,99	1314081,11	Геодезический метод	0,10	—
99	437487,87	1314009,77	Геодезический метод	0,10	—
100	437561,67	1314038,45	Геодезический метод	0,10	—
1	437569,01	1314034,20	Геодезический метод	0,10	—
101	435465,91	1314570,58	Геодезический метод	0,10	—
102	435520,48	1314778,08	Геодезический метод	0,10	—
103	435539,53	1314850,52	Геодезический метод	0,10	—
104	435583,56	1315017,93	Геодезический метод	0,10	—
105	435589,08	1315038,77	Геодезический метод	0,10	—
106	435598,97	1315076,53	Геодезический метод	0,10	—
107	435607,93	1315110,76	Геодезический метод	0,10	—
108	435622,99	1315168,63	Геодезический метод	0,10	—
109	435625,60	1315178,60	Геодезический метод	0,10	—
110	435648,12	1315264,61	Геодезический метод	0,10	—
111	435661,69	1315317,40	Геодезический метод	0,10	—
112	435681,62	1315394,98	Геодезический метод	0,10	—
113	435691,46	1315460,99	Геодезический метод	0,10	—
114	435696,40	1315494,10	Геодезический метод	0,10	—
115	435696,15	1315591,08	Геодезический метод	0,10	—
116	435683,75	1315655,80	Геодезический метод	0,10	—
117	435679,09	1315679,86	Геодезический метод	0,10	—
118	435657,83	1315757,22	Геодезический метод	0,10	—
119	435647,36	1315783,56	Геодезический метод	0,10	—
120	435642,12	1315796,73	Геодезический метод	0,10	—
121	435616,34	1315844,58	Геодезический метод	0,10	—
122	435596,42	1315874,86	Геодезический метод	0,10	—
123	435581,48	1315893,82	Геодезический метод	0,10	—
124	435557,64	1315920,81	Геодезический метод	0,10	—
125	435540,98	1315938,69	Геодезический метод	0,10	—
126	435535,79	1315944,26	Геодезический метод	0,10	—
127	435522,31	1315961,21	Геодезический метод	0,10	—
128	435513,34	1315972,49	Геодезический метод	0,10	—
129	435486,29	1316016,67	Геодезический метод	0,10	—
130	435475,18	1316030,67	Геодезический метод	0,10	—
131	435467,01	1316038,59	Геодезический метод	0,10	—
132	435462,11	1316043,33	Геодезический метод	0,10	—
133	435425,37	1316073,23	Геодезический метод	0,10	—
134	435356,36	1316129,38	Геодезический метод	0,10	—
135	435350,48	1316134,16	Геодезический метод	0,10	—

ОПИСАНИЕ МЕСТОПОЛОЖЕНИЯ ГРАНИЦ
Территориальная зона ПК1. Производственная зона (I-III класс опасности)

(наименование объекта, местоположение границ которого описано (далее – объект))

Сведения о местоположении границ объекта

1	2	3	4	5	6
136	435330,14	1316150,71	Геодезический метод	0,10	—
137	435129,10	1316314,30	Геодезический метод	0,10	—
138	435115,06	1316325,72	Геодезический метод	0,10	—
139	434993,56	1316424,59	Геодезический метод	0,10	—
140	434907,63	1316494,51	Геодезический метод	0,10	—
141	434788,66	1316591,31	Геодезический метод	0,10	—
142	434640,93	1316711,52	Геодезический метод	0,10	—
143	434621,45	1316727,36	Геодезический метод	0,10	—
144	434614,49	1316733,03	Геодезический метод	0,10	—
145	434597,01	1316747,25	Геодезический метод	0,10	—
146	434563,83	1316769,87	Геодезический метод	0,10	—
147	434441,65	1316838,05	Геодезический метод	0,10	—
148	434417,26	1316853,28	Геодезический метод	0,10	—
149	434380,42	1316884,08	Геодезический метод	0,10	—
150	434332,47	1316924,17	Геодезический метод	0,10	—
151	434319,61	1316934,87	Геодезический метод	0,10	—
152	434290,85	1316958,79	Геодезический метод	0,10	—
153	434274,74	1316972,20	Геодезический метод	0,10	—
154	434253,57	1316982,24	Геодезический метод	0,10	—
155	434257,27	1316978,55	Геодезический метод	0,10	—
156	434270,24	1316965,24	Геодезический метод	0,10	—
157	434277,86	1316957,41	Геодезический метод	0,10	—
158	434287,67	1316947,28	Геодезический метод	0,10	—
159	434296,90	1316937,78	Геодезический метод	0,10	—
160	434311,17	1316922,05	Геодезический метод	0,10	—
161	434341,61	1316877,47	Геодезический метод	0,10	—
162	434352,16	1316853,94	Геодезический метод	0,10	—
163	434360,10	1316830,23	Геодезический метод	0,10	—
164	434367,86	1316797,06	Геодезический метод	0,10	—
165	434368,48	1316790,31	Геодезический метод	0,10	—
166	434369,21	1316782,23	Геодезический метод	0,10	—
167	434369,39	1316780,27	Геодезический метод	0,10	—
168	434370,38	1316769,46	Геодезический метод	0,10	—
169	434369,28	1316749,98	Геодезический метод	0,10	—
170	434367,89	1316725,29	Геодезический метод	0,10	—
171	434364,31	1316706,78	Геодезический метод	0,10	—
172	434357,21	1316682,57	Геодезический метод	0,10	—
173	434346,67	1316655,20	Геодезический метод	0,10	—
174	434342,83	1316646,70	Геодезический метод	0,10	—
175	434337,29	1316638,21	Геодезический метод	0,10	—
176	434310,37	1316596,91	Геодезический метод	0,10	—
177	434308,54	1316594,10	Геодезический метод	0,10	—
178	434291,22	1316575,64	Геодезический метод	0,10	—
179	434276,07	1316562,84	Геодезический метод	0,10	—
180	434271,91	1316559,33	Геодезический метод	0,10	—
181	434231,18	1316534,83	Геодезический метод	0,10	—
182	434228,42	1316533,17	Геодезический метод	0,10	—
183	434181,16	1316515,82	Геодезический метод	0,10	—
184	434131,73	1316508,84	Геодезический метод	0,10	—

ОПИСАНИЕ МЕСТОПОЛОЖЕНИЯ ГРАНИЦ
Территориальная зона ПК1. Производственная зона (I-III класс опасности)

(наименование объекта, местоположение границ которого описано (далее – объект))

Сведения о местоположении границ объекта

1	2	3	4	5	6
185	434109,40	1316508,75	Геодезический метод	0,10	—
186	434092,22	1316510,54	Геодезический метод	0,10	—
187	434065,83	1316516,31	Геодезический метод	0,10	—
188	434028,14	1316524,54	Геодезический метод	0,10	—
189	433999,77	1316531,66	Геодезический метод	0,10	—
190	433995,44	1316532,75	Геодезический метод	0,10	—
191	433933,36	1316548,34	Геодезический метод	0,10	—
192	433909,35	1316552,86	Геодезический метод	0,10	—
193	433889,86	1316554,58	Геодезический метод	0,10	—
194	433863,11	1316554,20	Геодезический метод	0,10	—
195	433811,06	1316546,85	Геодезический метод	0,10	—
196	433765,50	1316533,14	Геодезический метод	0,10	—
197	433760,55	1316531,01	Геодезический метод	0,10	—
198	433760,03	1316529,04	Геодезический метод	0,10	—
199	433757,99	1316528,15	Геодезический метод	0,10	—
200	433732,98	1316427,81	Геодезический метод	0,10	—
201	433710,62	1316338,07	Геодезический метод	0,10	—
202	433678,64	1316209,96	Геодезический метод	0,10	—
203	433671,44	1316181,12	Геодезический метод	0,10	—
204	433642,32	1316063,73	Геодезический метод	0,10	—
205	433632,84	1316026,13	Геодезический метод	0,10	—
206	433632,84	1316026,12	Геодезический метод	0,10	—
207	433619,79	1315974,42	Геодезический метод	0,10	—
208	433607,49	1315925,65	Геодезический метод	0,10	—
209	433598,33	1315889,05	Геодезический метод	0,10	—
210	433596,44	1315889,29	Геодезический метод	0,10	—
211	433580,20	1315824,36	Геодезический метод	0,10	—
212	433568,04	1315775,72	Геодезический метод	0,10	—
213	433510,85	1315547,70	Геодезический метод	0,10	—
214	433491,46	1315470,41	Геодезический метод	0,10	—
215	433478,22	1315417,46	Геодезический метод	0,10	—
216	433413,88	1315159,44	Геодезический метод	0,10	—
217	433409,97	1315133,50	Геодезический метод	0,10	—
218	433402,35	1315135,62	Геодезический метод	0,10	—
219	433379,81	1315045,91	Геодезический метод	0,10	—
220	433387,49	1315043,97	Геодезический метод	0,10	—
221	433381,15	1315018,60	Геодезический метод	0,10	—
222	433440,20	1315003,85	Геодезический метод	0,10	—
223	433485,31	1314992,58	Геодезический метод	0,10	—
224	433499,21	1314989,11	Геодезический метод	0,10	—
225	433559,37	1314974,08	Геодезический метод	0,10	—
226	433609,26	1314961,62	Геодезический метод	0,10	—
227	433649,47	1314951,57	Геодезический метод	0,10	—
228	433699,87	1314939,04	Геодезический метод	0,10	—
229	433723,84	1314932,96	Геодезический метод	0,10	—
230	433777,20	1314919,42	Геодезический метод	0,10	—
231	433921,93	1314882,71	Геодезический метод	0,10	—
232	433917,30	1314863,70	Геодезический метод	0,10	—
233	433916,31	1314859,48	Геодезический метод	0,10	—

ОПИСАНИЕ МЕСТОПОЛОЖЕНИЯ ГРАНИЦ
Территориальная зона ПК1. Производственная зона (I-III класс опасности)
(наименование объекта, местоположение границ которого описано (далее – объект))

Сведения о местоположении границ объекта

1	2	3	4	5	6
234	433915,54	1314855,25	Геодезический метод	0,10	—
235	433915,22	1314853,78	Геодезический метод	0,10	—
236	433914,25	1314850,64	Геодезический метод	0,10	—
237	433903,61	1314853,37	Геодезический метод	0,10	—
238	433898,43	1314854,66	Геодезический метод	0,10	—
239	433804,53	1314878,04	Геодезический метод	0,10	—
240	433659,25	1314914,22	Геодезический метод	0,10	—
241	433609,60	1314926,59	Геодезический метод	0,10	—
242	433564,00	1314937,94	Геодезический метод	0,10	—
243	433448,73	1314966,68	Геодезический метод	0,10	—
244	433433,62	1314970,44	Геодезический метод	0,10	—
245	433428,22	1314971,80	Геодезический метод	0,10	—
246	433425,27	1314959,53	Геодезический метод	0,10	—
247	433423,53	1314952,28	Геодезический метод	0,10	—
248	433422,73	1314948,92	Геодезический метод	0,10	—
249	433420,66	1314940,32	Геодезический метод	0,10	—
250	433420,64	1314940,22	Геодезический метод	0,10	—
251	433417,70	1314927,99	Геодезический метод	0,10	—
252	433409,82	1314895,18	Геодезический метод	0,10	—
253	433406,08	1314879,58	Геодезический метод	0,10	—
254	433406,07	1314879,53	Геодезический метод	0,10	—
255	433399,56	1314852,42	Геодезический метод	0,10	—
256	433390,77	1314815,81	Геодезический метод	0,10	—
257	433416,98	1314773,24	Геодезический метод	0,10	—
258	433466,18	1314693,32	Геодезический метод	0,10	—
259	433461,40	1314642,26	Геодезический метод	0,10	—
260	433458,95	1314616,15	Геодезический метод	0,10	—
261	433473,06	1314600,45	Геодезический метод	0,10	—
262	433482,65	1314589,77	Геодезический метод	0,10	—
263	433522,78	1314545,11	Геодезический метод	0,10	—
264	433529,82	1314537,28	Геодезический метод	0,10	—
265	433582,36	1314478,80	Геодезический метод	0,10	—
266	433617,91	1314439,23	Геодезический метод	0,10	—
267	433632,03	1314423,52	Геодезический метод	0,10	—
268	433643,61	1314401,59	Геодезический метод	0,10	—
269	433665,57	1314359,98	Геодезический метод	0,10	—
270	433684,34	1314324,42	Геодезический метод	0,10	—
271	433716,84	1314262,87	Геодезический метод	0,10	—
272	433713,00	1314249,24	Геодезический метод	0,10	—
273	433705,08	1314221,08	Геодезический метод	0,10	—
274	433704,10	1314217,58	Геодезический метод	0,10	—
275	433698,55	1314213,92	Геодезический метод	0,10	—
276	433702,70	1314212,62	Геодезический метод	0,10	—
277	433708,77	1314210,53	Геодезический метод	0,10	—
278	433717,41	1314207,56	Геодезический метод	0,10	—
279	433719,14	1314206,97	Геодезический метод	0,10	—
280	433733,65	1314201,98	Геодезический метод	0,10	—
281	433735,34	1314201,39	Геодезический метод	0,10	—
282	433737,36	1314200,70	Геодезический метод	0,10	—

ОПИСАНИЕ МЕСТОПОЛОЖЕНИЯ ГРАНИЦ
Территориальная зона ПК1. Производственная зона (I-III класс опасности)

(наименование объекта, местоположение границ которого описано (далее – объект))

Сведения о местоположении границ объекта

1	2	3	4	5	6
283	433740,15	1314199,74	Геодезический метод	0,10	—
284	433745,13	1314198,03	Геодезический метод	0,10	—
285	433750,24	1314196,27	Геодезический метод	0,10	—
286	433759,36	1314232,25	Геодезический метод	0,10	—
287	433762,48	1314244,67	Геодезический метод	0,10	—
288	433764,80	1314253,83	Геодезический метод	0,10	—
289	433765,36	1314256,03	Геодезический метод	0,10	—
290	433776,60	1314300,48	Геодезический метод	0,10	—
291	433788,77	1314348,57	Геодезический метод	0,10	—
292	433798,86	1314388,45	Геодезический метод	0,10	—
293	433807,70	1314423,39	Геодезический метод	0,10	—
294	433808,84	1314427,89	Геодезический метод	0,10	—
295	433828,56	1314505,84	Геодезический метод	0,10	—
296	433886,29	1314734,03	Геодезический метод	0,10	—
297	433900,51	1314730,30	Геодезический метод	0,10	—
298	433936,74	1314722,08	Геодезический метод	0,10	—
299	433972,03	1314713,25	Геодезический метод	0,10	—
300	434001,66	1314705,83	Геодезический метод	0,10	—
301	434011,37	1314701,75	Геодезический метод	0,10	—
302	434028,10	1314697,32	Геодезический метод	0,10	—
303	434031,48	1314697,60	Геодезический метод	0,10	—
304	434045,15	1314693,55	Геодезический метод	0,10	—
305	434074,47	1314799,46	Геодезический метод	0,10	—
306	434234,50	1314759,18	Геодезический метод	0,10	—
307	434237,60	1314758,40	Геодезический метод	0,10	—
308	434237,94	1314758,68	Геодезический метод	0,10	—
309	434238,31	1314758,24	Геодезический метод	0,10	—
310	434504,17	1314690,79	Геодезический метод	0,10	—
311	434641,47	1314655,95	Геодезический метод	0,10	—
312	434642,17	1314659,40	Геодезический метод	0,10	—
313	434665,82	1314654,23	Геодезический метод	0,10	—
314	434665,74	1314653,81	Геодезический метод	0,10	—
315	434671,81	1314652,54	Геодезический метод	0,10	—
316	434721,94	1314641,77	Геодезический метод	0,10	—
317	434725,14	1314654,42	Геодезический метод	0,10	—
318	434833,94	1314627,74	Геодезический метод	0,10	—
319	434834,50	1314627,60	Геодезический метод	0,10	—
320	434916,46	1314607,50	Геодезический метод	0,10	—
321	435126,06	1314554,76	Геодезический метод	0,10	—
322	435192,47	1314538,04	Геодезический метод	0,10	—
323	435225,82	1314529,65	Геодезический метод	0,10	—
324	435224,33	1314523,66	Геодезический метод	0,10	—
325	435222,80	1314524,02	Геодезический метод	0,10	—
326	435222,53	1314522,94	Геодезический метод	0,10	—
327	435217,35	1314502,37	Геодезический метод	0,10	—
328	435221,49	1314501,19	Геодезический метод	0,10	—
329	435244,31	1314494,73	Геодезический метод	0,10	—
330	435246,01	1314490,54	Геодезический метод	0,10	—
331	435249,42	1314493,28	Геодезический метод	0,10	—

ОПИСАНИЕ МЕСТОПОЛОЖЕНИЯ ГРАНИЦ
Территориальная зона ПК1. Производственная зона (I-III класс опасности)
(наименование объекта, местоположение границ которого описано (далее – объект))

Сведения о местоположении границ объекта

1	2	3	4	5	6
332	435288,62	1314482,17	Геодезический метод	0,10	—
333	435292,06	1314480,48	Геодезический метод	0,10	—
334	435299,21	1314508,52	Геодезический метод	0,10	—
335	435304,42	1314528,97	Геодезический метод	0,10	—
336	435397,99	1314474,02	Геодезический метод	0,10	—
337	435413,18	1314483,78	Геодезический метод	0,10	—
338	435423,99	1314495,32	Геодезический метод	0,10	—
339	435437,31	1314511,15	Геодезический метод	0,10	—
340	435452,01	1314535,15	Геодезический метод	0,10	—
101	435465,91	1314570,58	Геодезический метод	0,10	—
341	433247,58	1317363,11	Геодезический метод	0,10	—
342	433360,21	1317400,53	Геодезический метод	0,10	—
343	433371,60	1317403,39	Геодезический метод	0,10	—
344	433363,49	1317411,89	Геодезический метод	0,10	—
345	433443,43	1317441,27	Геодезический метод	0,10	—
346	433495,89	1317415,78	Геодезический метод	0,10	—
347	433500,00	1317422,24	Геодезический метод	0,10	—
348	433504,68	1317424,50	Геодезический метод	0,10	—
349	433507,85	1317425,90	Геодезический метод	0,10	—
350	433432,62	1317487,00	Геодезический метод	0,10	—
351	433394,77	1317517,73	Геодезический метод	0,10	—
352	433325,70	1317451,66	Геодезический метод	0,10	—
353	433224,59	1317557,91	Геодезический метод	0,10	—
354	433206,00	1317577,44	Геодезический метод	0,10	—
355	433081,79	1317707,96	Геодезический метод	0,10	—
356	433054,90	1317736,22	Геодезический метод	0,10	—
357	433046,56	1317745,27	Геодезический метод	0,10	—
358	433038,37	1317737,73	Геодезический метод	0,10	—
359	433022,36	1317755,54	Геодезический метод	0,10	—
360	433018,06	1317759,41	Геодезический метод	0,10	—
361	433006,61	1317771,75	Геодезический метод	0,10	—
362	432948,58	1317834,28	Геодезический метод	0,10	—
363	432933,42	1317872,61	Геодезический метод	0,10	—
364	432977,85	1317912,64	Геодезический метод	0,10	—
365	432977,83	1317912,67	Геодезический метод	0,10	—
366	432948,69	1317950,85	Геодезический метод	0,10	—
367	432934,29	1317969,76	Геодезический метод	0,10	—
368	432927,85	1317978,21	Геодезический метод	0,10	—
369	432916,96	1317992,51	Геодезический метод	0,10	—
370	432912,85	1317988,81	Геодезический метод	0,10	—
371	432911,16	1317993,83	Геодезический метод	0,10	—
372	432900,62	1318016,59	Геодезический метод	0,10	—
373	432894,78	1318026,22	Геодезический метод	0,10	—
374	432879,70	1318046,94	Геодезический метод	0,10	—
375	432869,99	1318058,77	Геодезический метод	0,10	—
376	432866,15	1318063,20	Геодезический метод	0,10	—
377	432854,32	1318076,86	Геодезический метод	0,10	—
378	432844,51	1318088,18	Геодезический метод	0,10	—

ОПИСАНИЕ МЕСТОПОЛОЖЕНИЯ ГРАНИЦ
Территориальная зона ПК1. Производственная зона (I-III класс опасности)

(наименование объекта, местоположение границ которого описано (далее – объект))

Сведения о местоположении границ объекта

1	2	3	4	5	6
379	432822,33	1318113,77	Геодезический метод	0,10	—
380	432801,01	1318135,63	Геодезический метод	0,10	—
381	432786,31	1318149,15	Геодезический метод	0,10	—
382	432780,14	1318142,92	Геодезический метод	0,10	—
383	432780,08	1318142,34	Геодезический метод	0,10	—
384	432792,53	1318128,18	Геодезический метод	0,10	—
385	432812,44	1318105,18	Геодезический метод	0,10	—
386	432834,62	1318079,60	Геодезический метод	0,10	—
387	432860,09	1318050,20	Геодезический метод	0,10	—
388	432869,58	1318038,63	Геодезический метод	0,10	—
389	432884,19	1318018,52	Геодезический метод	0,10	—
390	432889,40	1318009,81	Геодезический метод	0,10	—
391	432899,27	1317988,34	Геодезический метод	0,10	—
392	432902,28	1317979,28	Геодезический метод	0,10	—
393	432878,88	1317970,97	Геодезический метод	0,10	—
394	432663,45	1317764,65	Геодезический метод	0,10	—
395	432709,88	1317679,67	Геодезический метод	0,10	—
396	432726,12	1317648,34	Геодезический метод	0,10	—
397	432743,12	1317623,33	Геодезический метод	0,10	—
398	432759,07	1317599,86	Геодезический метод	0,10	—
399	432808,56	1317527,04	Геодезический метод	0,10	—
400	432825,35	1317502,34	Геодезический метод	0,10	—
401	432844,10	1317474,72	Геодезический метод	0,10	—
402	432845,22	1317458,91	Геодезический метод	0,10	—
403	432846,65	1317438,84	Геодезический метод	0,10	—
404	432854,50	1317429,28	Геодезический метод	0,10	—
405	432876,70	1317409,72	Геодезический метод	0,10	—
406	432906,83	1317383,16	Геодезический метод	0,10	—
407	432963,21	1317301,36	Геодезический метод	0,10	—
408	432962,47	1317300,26	Геодезический метод	0,10	—
409	432958,26	1317293,98	Геодезический метод	0,10	—
410	432953,31	1317248,98	Геодезический метод	0,10	—
411	432968,61	1317219,40	Геодезический метод	0,10	—
412	433003,31	1317181,50	Геодезический метод	0,10	—
413	433010,58	1317173,58	Геодезический метод	0,10	—
414	433013,94	1317169,91	Геодезический метод	0,10	—
415	433040,75	1317195,95	Геодезический метод	0,10	—
416	433175,76	1317330,39	Геодезический метод	0,10	—
417	433206,45	1317349,69	Геодезический метод	0,10	—
341	433247,58	1317363,11	Геодезический метод	0,10	—

3. Сведения о характерных точках части (частей) границы объекта

Обозначение характерных точек части границы	Координаты, м		Метод определения координат характерной точки	Средняя квадратическая погрешность положения характерной точки (M _t), м	Описание обозначения точки на местности (при наличии)
	X	Y			
1	2	3	4	5	6
Часть №					

ОПИСАНИЕ МЕСТОПОЛОЖЕНИЯ ГРАНИЦ
Территориальная зона ПК1. Производственная зона (I-III класс опасности)
(наименование объекта, местоположение границ которого описано (далее – объект))

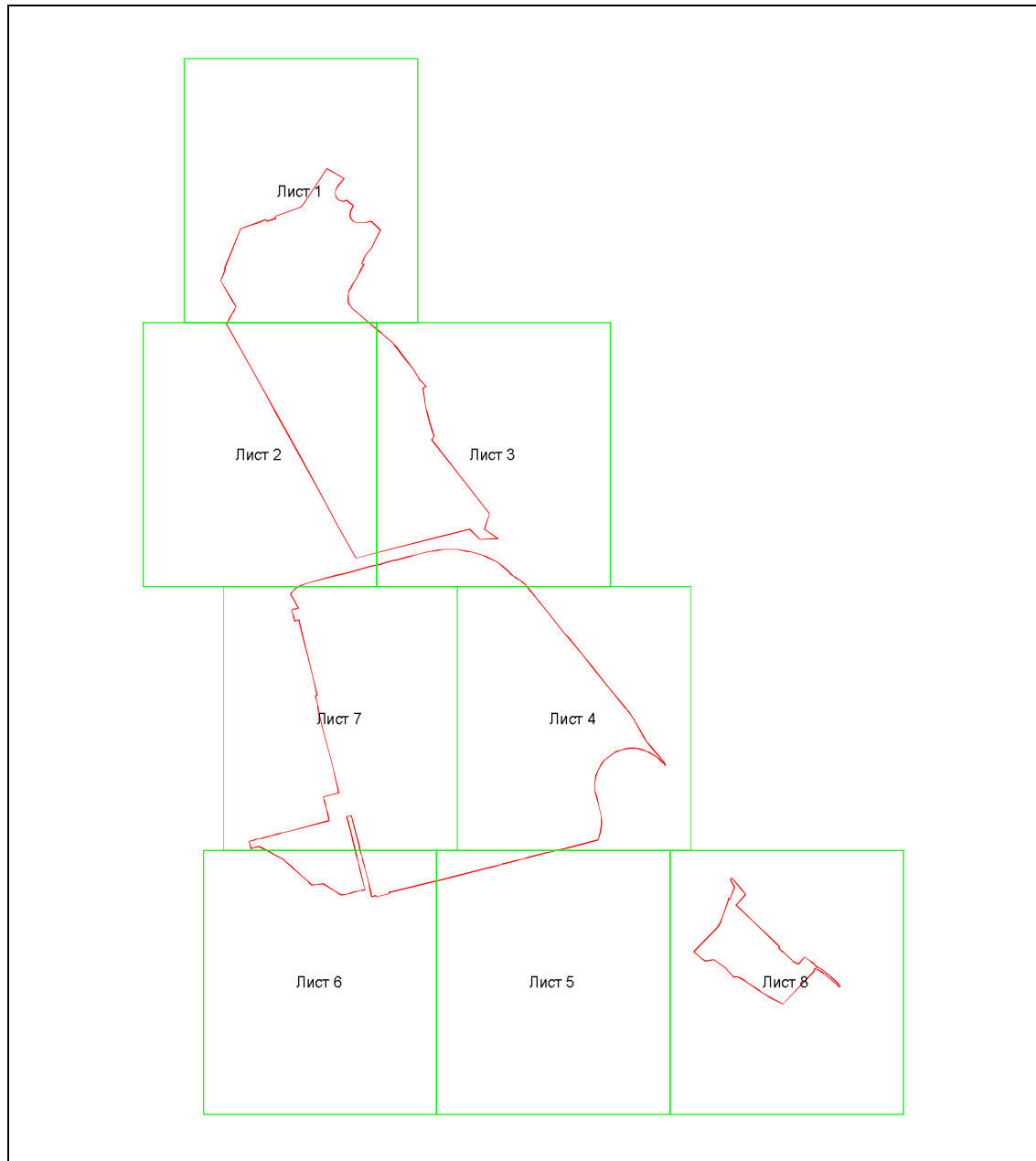
Сведения о местоположении границ объекта

1	2	3	4	5	6

ОПИСАНИЕ МЕСТОПОЛОЖЕНИЯ ГРАНИЦ
Территориальная зона ПК1. Производственная зона (I-III класс опасности)
(наименование объекта, местоположение границ которого описано (далее – объект))

План границ объекта

Основной лист



Масштаб 1: 39069

Используемые условные знаки и обозначения:



– область выносного листа,

23

– номер выносного листа.

Остальные используемые условные знаки и обозначения приведены на отдельной странице в конце раздела.

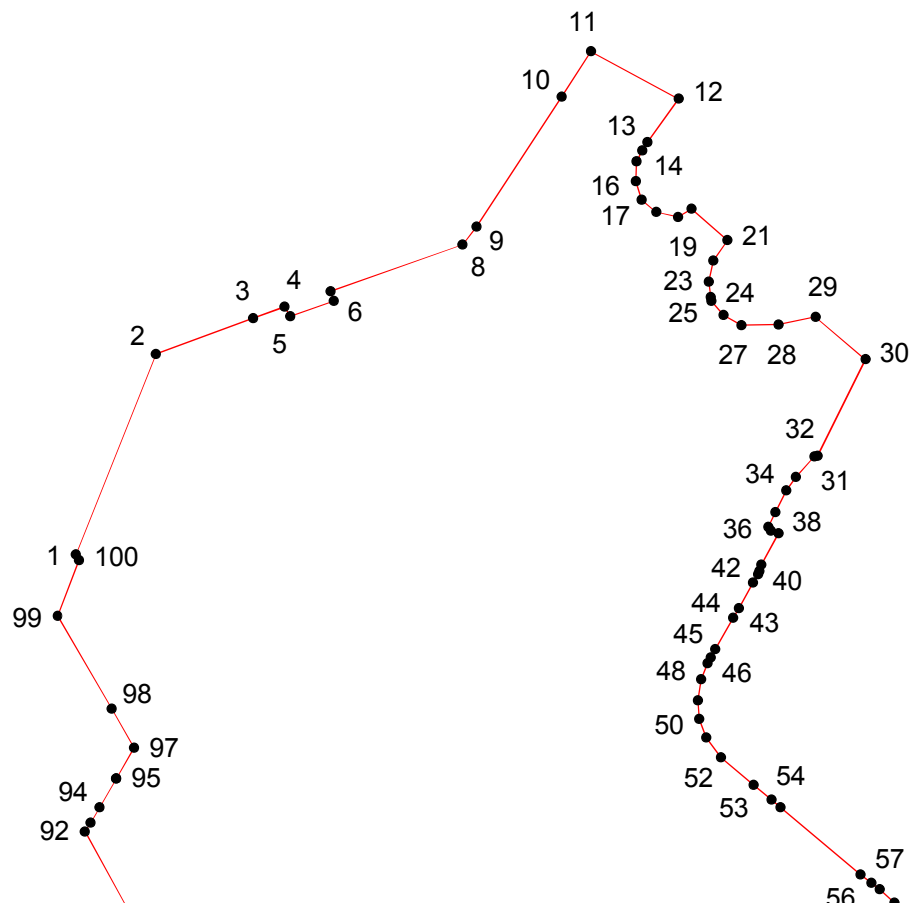
Подпись _____ Дата «__» _____
_____ г.

Место для оттиска печати (при наличии) лица, составившего описание местоположения границ объекта

ОПИСАНИЕ МЕСТОПОЛОЖЕНИЯ ГРАНИЦ
Территориальная зона ПК1. Производственная зона (I-III класс опасности)
(наименование объекта, местоположение границ которого описано (далее – объект))

План границ объекта

Выносной лист №1



Масштаб 1:10000

Используемые условные знаки и обозначения приведены на отдельной странице в конце раздела.

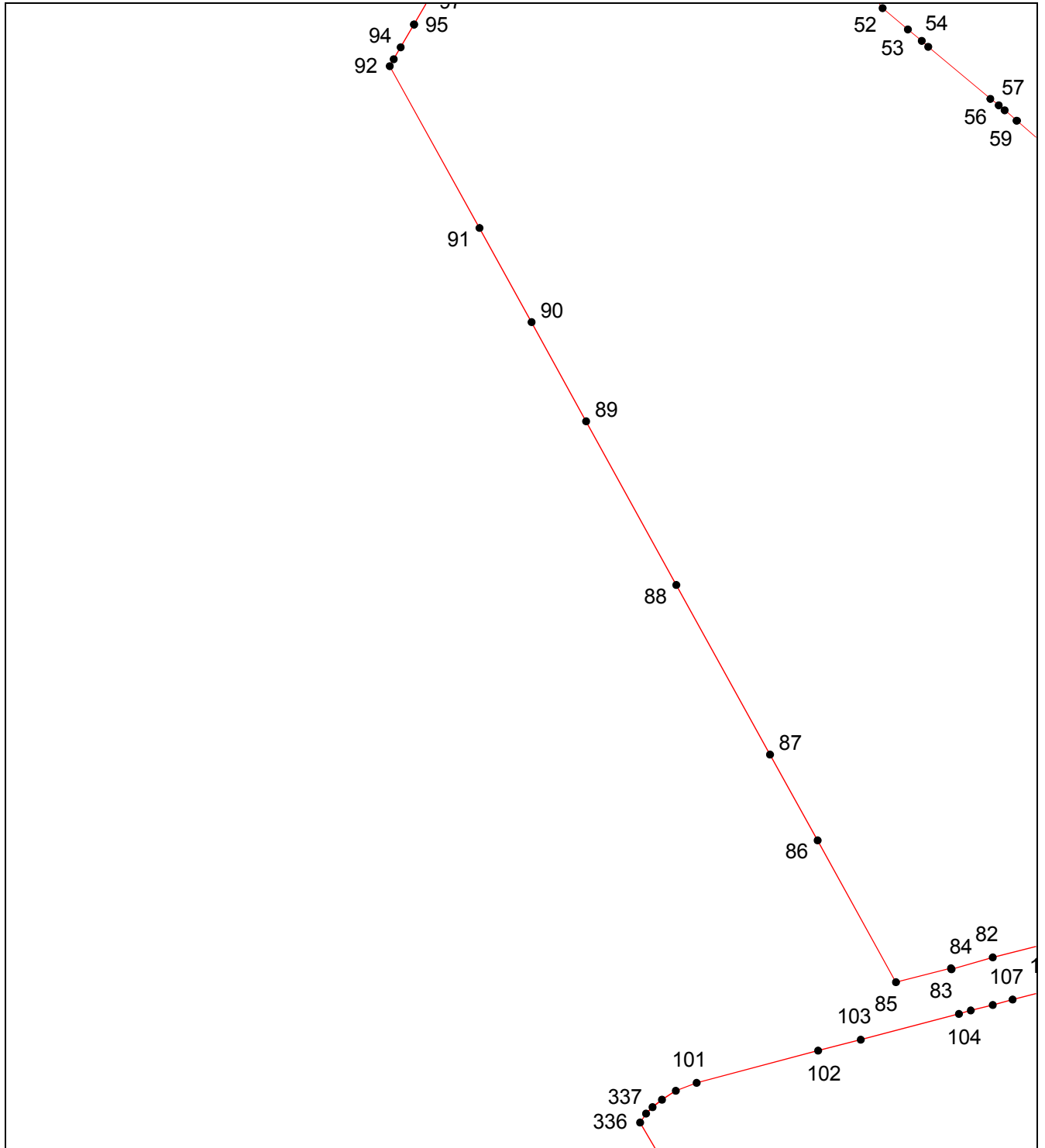
Подпись _____ Дата «__» _____ г.

Место для оттиска печати (при наличии) лица, составившего описание местоположения границ объекта

ОПИСАНИЕ МЕСТОПОЛОЖЕНИЯ ГРАНИЦ
Территориальная зона ПК1. Производственная зона (I-III класс опасности)
(наименование объекта, местоположение границ которого описано (далее – объект))

План границ объекта

Выносной лист №2



Масштаб 1:10000

Используемые условные знаки и обозначения приведены на отдельной странице в конце раздела.

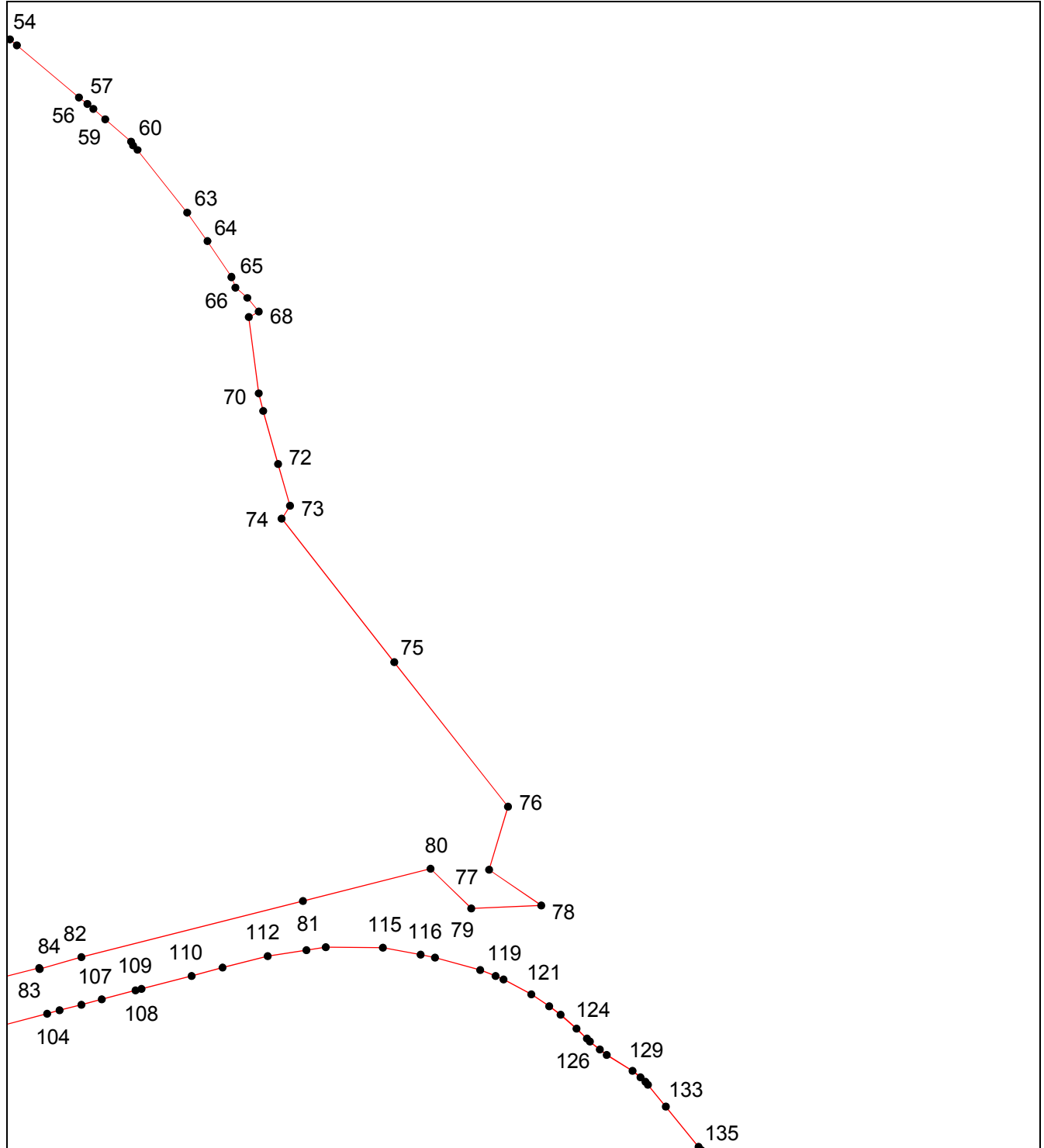
Подпись _____ Дата «__» _____ г.

Место для оттиска печати (при наличии) лица, составившего описание местоположения границ объекта

ОПИСАНИЕ МЕСТОПОЛОЖЕНИЯ ГРАНИЦ
Территориальная зона ПК1. Производственная зона (I-III класс опасности)
(наименование объекта, местоположение границ которого описано (далее – объект))

План границ объекта

Выносной лист №3



Масштаб 1:10000

Используемые условные знаки и обозначения приведены на отдельной странице в конце раздела.


Подпись _____ Дата «__» _____ г.

Место для оттиска печати (при наличии) лица, составившего описание местоположения границ объекта

ОПИСАНИЕ МЕСТОПОЛОЖЕНИЯ ГРАНИЦ
Территориальная зона ПК1. Производственная зона (I-III класс опасности)
(наименование объекта, местоположение границ которого описано (далее – объект))

План границ объекта

Выносной лист №4



Масштаб 1:10000

Используемые условные знаки и обозначения приведены на отдельной странице в конце раздела.

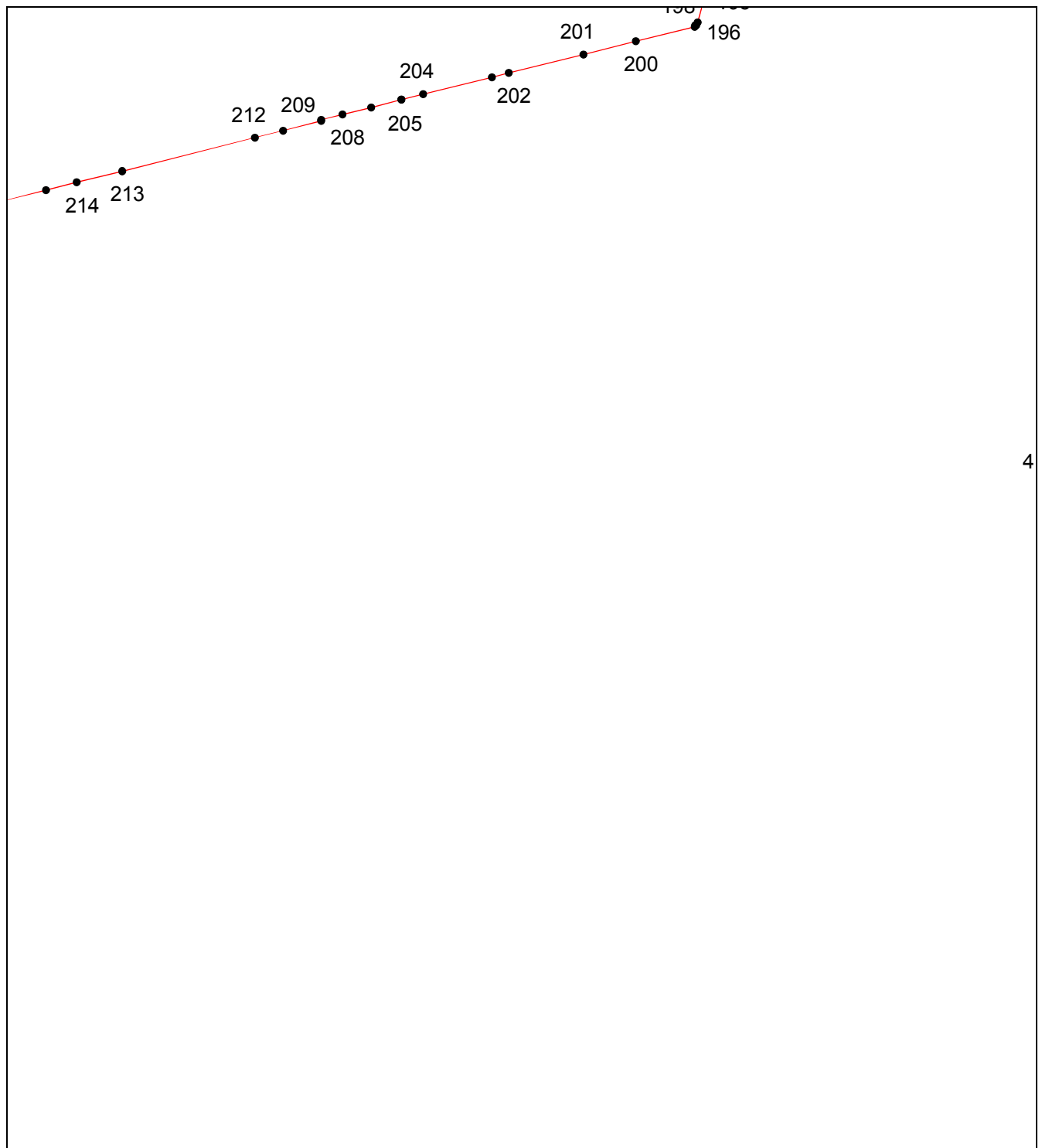
Подпись _____ Дата «__» _____ г.

Место для оттиска печати (при наличии) лица, составившего описание местоположения границ объекта

ОПИСАНИЕ МЕСТОПОЛОЖЕНИЯ ГРАНИЦ
Территориальная зона ПК1. Производственная зона (I-III класс опасности)
(наименование объекта, местоположение границ которого описано (далее – объект))

План границ объекта

Выносной лист №5



Масштаб 1:10000

Используемые условные знаки и обозначения приведены на отдельной странице в конце раздела.


Подпись _____ Дата «__» _____ г.

Место для оттиска печати (при наличии) лица, составившего описание местоположения границ объекта

ОПИСАНИЕ МЕСТОПОЛОЖЕНИЯ ГРАНИЦ
Территориальная зона ПК1. Производственная зона (I-III класс опасности)
(наименование объекта, местоположение границ которого описано (далее – объект))

План границ объекта

Выносной лист №6



Масштаб 1:10000

Используемые условные знаки и обозначения приведены на отдельной странице в конце раздела.

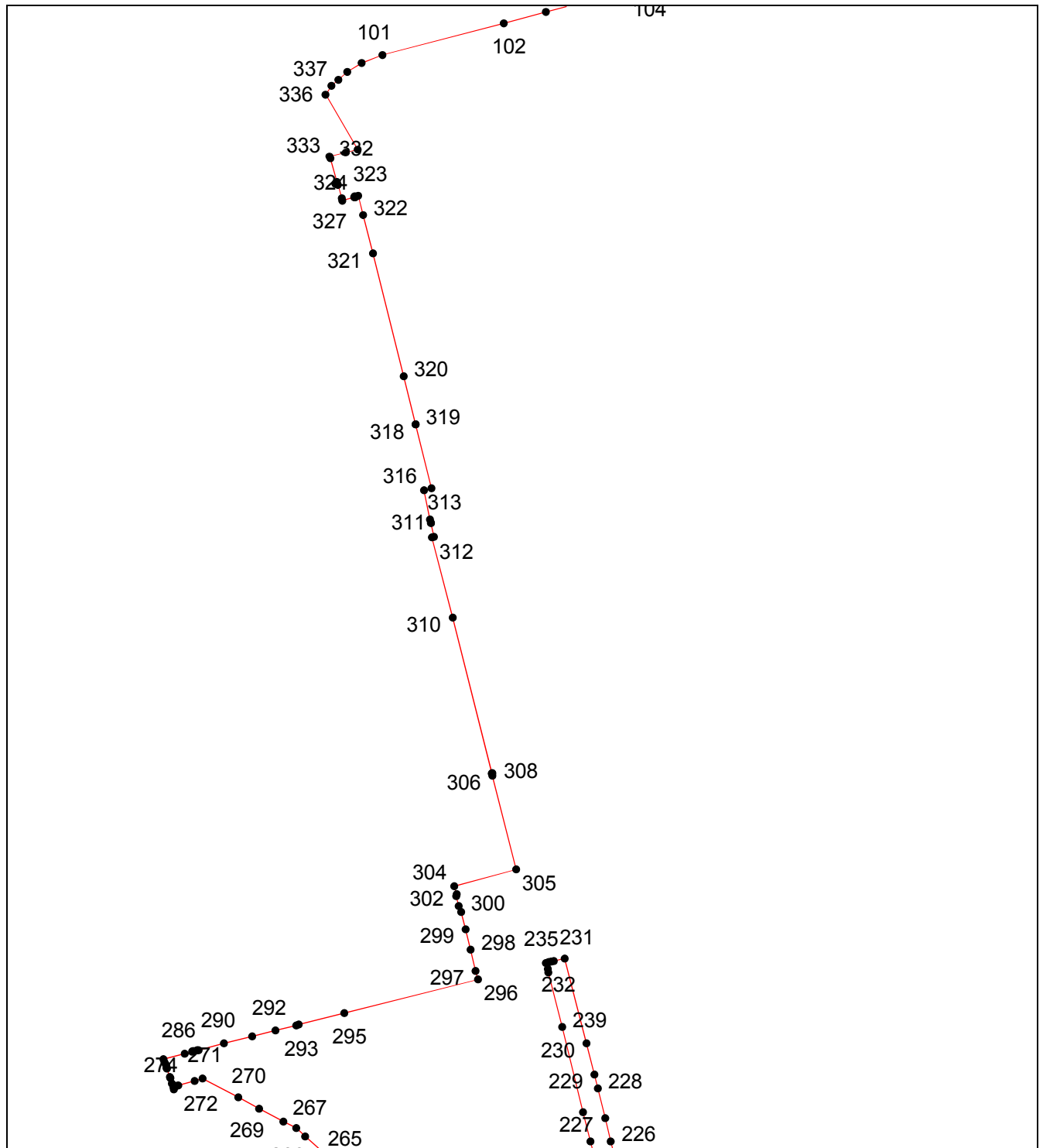
Подпись _____ Дата «__» _____ г.

Место для оттиска печати (при наличии) лица, составившего описание местоположения границ объекта

ОПИСАНИЕ МЕСТОПОЛОЖЕНИЯ ГРАНИЦ
Территориальная зона ПК1. Производственная зона (I-III класс опасности)
(наименование объекта, местоположение границ которого описано (далее – объект))

План границ объекта

Выносной лист №7



Масштаб 1:10000

Используемые условные знаки и обозначения приведены на отдельной странице в конце раздела.

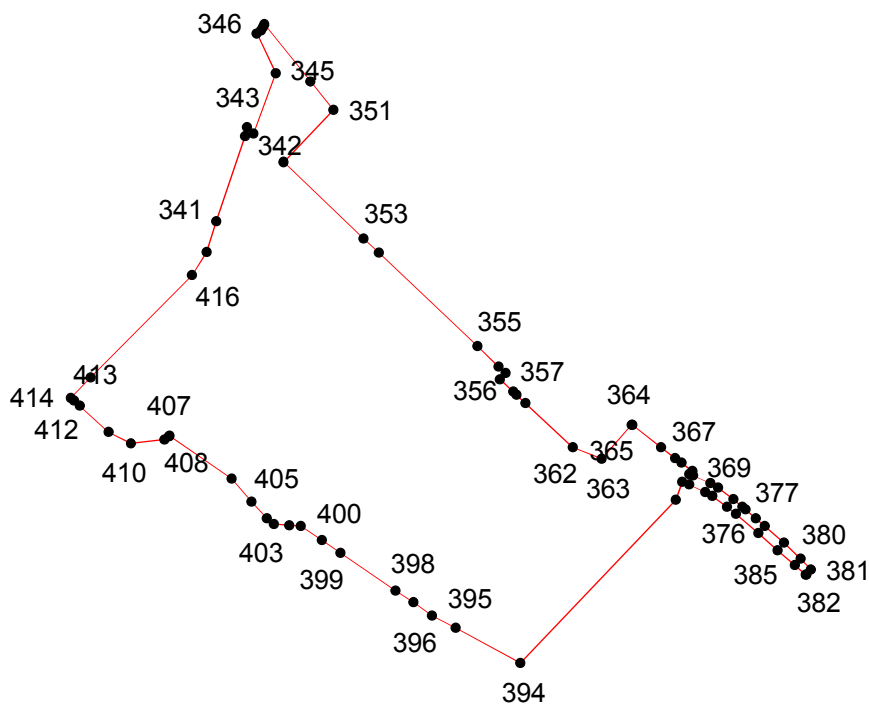
Подпись _____ Дата «__» _____ г.

Место для оттиска печати (при наличии) лица, составившего описание местоположения границ объекта

ОПИСАНИЕ МЕСТОПОЛОЖЕНИЯ ГРАНИЦ
Территориальная зона ПК1. Производственная зона (I-III класс опасности)
(наименование объекта, местоположение границ которого описано (далее – объект))

План границ объекта

Выносной лист №8



Масштаб 1:10000

Используемые условные знаки и обозначения приведены на отдельной странице в конце раздела.






Подпись _____ Дата «__» _____ г.

Место для оттиска печати (при наличии) лица, составившего описание местоположения границ объекта

ОПИСАНИЕ МЕСТОПОЛОЖЕНИЯ ГРАНИЦ
Территориальная зона ПК1. Производственная зона (I-III класс опасности)
(наименование объекта, местоположение границ которого описано (далее – объект))

План границ объекта

Используемые условные знаки и обозначения:

-  – граница объекта,
-  – установленная граница муниципального образования,
-  – установленная граница населенного пункта,
-  – граница земельного участка,
-  – характерная точка объекта.

ОПИСАНИЕ МЕСТОПОЛОЖЕНИЯ ГРАНИЦ
Территориальная зона ПК2. Производственная зона (IV-V класс опасности)
(наименование объекта, местоположение границ которого описано (далее -объект))

Сведения об объекте

№ п/п	Характеристики объекта	Описание характеристик
1	2	3
1	Местоположение объекта	Ставропольский край, г. Невинномысск
2	Площадь объекта ± величина погрешности определения площади ($P \pm \Delta P$)	31253467±1957 кв.м
3	Иные характеристики объекта	—

ОПИСАНИЕ МЕСТОПОЛОЖЕНИЯ ГРАНИЦ

Территориальная зона ПК2. Производственная зона (IV-V класс опасности)

(наименование объекта, местоположение границ которого описано (далее – объект))

Сведения о местоположении границ объекта

1. Система координат *МСК-26 от СК-95, зона 1*

2. Сведения о характерных точках границ объекта

Обозначение характерных точек границ	Координаты, м		Метод определения координат характерной точки	Средняя квадратическая погрешность положения характерной точки (M _t), м	Описание обозначения точки на местности (при наличии)
	X	Y			
1	2	3	4	5	6
1	435778,68	1312669,82	Геодезический метод	0,10	—
2	435835,26	1312673,31	Геодезический метод	0,10	—
3	435838,53	1312672,66	Геодезический метод	0,10	—
4	435846,92	1312697,70	Геодезический метод	0,10	—
5	436070,26	1312845,91	Геодезический метод	0,10	—
6	436117,77	1312867,99	Геодезический метод	0,10	—
7	436190,56	1312915,99	Геодезический метод	0,10	—
8	436227,94	1312931,42	Геодезический метод	0,10	—
9	436279,21	1312966,38	Геодезический метод	0,10	—
10	436340,98	1313008,52	Геодезический метод	0,10	—
11	436283,14	1313064,46	Геодезический метод	0,10	—
12	436278,82	1313068,73	Геодезический метод	0,10	—
13	436259,46	1313044,92	Геодезический метод	0,10	—
14	436240,71	1313059,82	Геодезический метод	0,10	—
15	436245,56	1313066,19	Геодезический метод	0,10	—
16	436156,43	1313142,46	Геодезический метод	0,10	—
17	436049,61	1313206,23	Геодезический метод	0,10	—
18	436071,40	1313237,15	Геодезический метод	0,10	—
19	435968,28	1313294,39	Геодезический метод	0,10	—
20	435927,88	1313313,19	Геодезический метод	0,10	—
21	435921,78	1313316,18	Геодезический метод	0,10	—
22	435928,08	1313323,53	Геодезический метод	0,10	—
23	435931,77	1313328,44	Геодезический метод	0,10	—
24	435944,26	1313352,68	Геодезический метод	0,10	—
25	435953,77	1313371,86	Геодезический метод	0,10	—
26	435956,70	1313377,00	Геодезический метод	0,10	—
27	435960,60	1313384,18	Геодезический метод	0,10	—
28	435971,50	1313404,39	Геодезический метод	0,10	—
29	435981,08	1313422,13	Геодезический метод	0,10	—
30	435984,24	1313427,88	Геодезический метод	0,10	—
31	435986,06	1313431,20	Геодезический метод	0,10	—
32	435985,65	1313431,42	Геодезический метод	0,10	—
33	435986,38	1313432,76	Геодезический метод	0,10	—
34	435997,90	1313454,03	Геодезический метод	0,10	—
35	436016,03	1313443,05	Геодезический метод	0,10	—
36	436108,72	1313388,38	Геодезический метод	0,10	—
37	436126,45	1313377,91	Геодезический метод	0,10	—
38	436176,79	1313348,21	Геодезический метод	0,10	—
39	436193,65	1313338,26	Геодезический метод	0,10	—

ОПИСАНИЕ МЕСТОПОЛОЖЕНИЯ ГРАНИЦ
Территориальная зона ПК2. Производственная зона (IV-V класс опасности)

(наименование объекта, местоположение границ которого описано (далее – объект))

Сведения о местоположении границ объекта

1	2	3	4	5	6
40	436316,09	1313266,03	Геодезический метод	0,10	—
41	436316,63	1313266,92	Геодезический метод	0,10	—
42	436393,60	1313397,79	Геодезический метод	0,10	—
43	436397,28	1313404,88	Геодезический метод	0,10	—
44	436371,03	1313420,44	Геодезический метод	0,10	—
45	436359,81	1313427,10	Геодезический метод	0,10	—
46	436361,54	1313428,12	Геодезический метод	0,10	—
47	436357,09	1313435,64	Геодезический метод	0,10	—
48	436351,16	1313432,21	Геодезический метод	0,10	—
49	436302,35	1313461,16	Геодезический метод	0,10	—
50	436306,59	1313461,98	Геодезический метод	0,10	—
51	436304,60	1313472,29	Геодезический метод	0,10	—
52	436294,31	1313470,29	Геодезический метод	0,10	—
53	436295,25	1313465,33	Геодезический метод	0,10	—
54	436282,47	1313472,92	Геодезический метод	0,10	—
55	436286,88	1313480,55	Геодезический метод	0,10	—
56	436265,22	1313492,53	Геодезический метод	0,10	—
57	436262,28	1313495,26	Геодезический метод	0,10	—
58	436255,84	1313498,89	Геодезический метод	0,10	—
59	436244,45	1313505,28	Геодезический метод	0,10	—
60	436229,14	1313514,58	Геодезический метод	0,10	—
61	436228,39	1313515,03	Геодезический метод	0,10	—
62	436213,97	1313523,78	Геодезический метод	0,10	—
63	436210,15	1313515,85	Геодезический метод	0,10	—
64	436206,13	1313518,24	Геодезический метод	0,10	—
65	436208,02	1313518,58	Геодезический метод	0,10	—
66	436206,19	1313528,90	Геодезический метод	0,10	—
67	436195,85	1313527,08	Геодезический метод	0,10	—
68	436196,40	1313524,00	Геодезический метод	0,10	—
69	436152,16	1313550,24	Геодезический метод	0,10	—
70	436155,35	1313551,01	Геодезический метод	0,10	—
71	436152,87	1313561,22	Геодезический метод	0,10	—
72	436142,67	1313558,74	Геодезический метод	0,10	—
73	436143,49	1313555,39	Геодезический метод	0,10	—
74	436113,76	1313573,02	Геодезический метод	0,10	—
75	436097,11	1313582,90	Геодезический метод	0,10	—
76	435986,46	1313648,53	Геодезический метод	0,10	—
77	435979,63	1313634,32	Геодезический метод	0,10	—
78	435891,07	1313450,29	Геодезический метод	0,10	—
79	435936,73	1313424,43	Геодезический метод	0,10	—
80	435939,39	1313414,24	Геодезический метод	0,10	—
81	435940,38	1313391,98	Геодезический метод	0,10	—
82	435833,01	1313213,34	Геодезический метод	0,10	—
83	435829,60	1313207,65	Геодезический метод	0,10	—
84	435798,79	1313173,74	Геодезический метод	0,10	—
85	435529,96	1313166,71	Геодезический метод	0,10	—
86	435371,03	1313248,82	Геодезический метод	0,10	—
87	435002,51	1313466,59	Геодезический метод	0,10	—
88	435064,85	1313572,55	Геодезический метод	0,10	—

ОПИСАНИЕ МЕСТОПОЛОЖЕНИЯ ГРАНИЦ
Территориальная зона ПК2. Производственная зона (IV-V класс опасности)

(наименование объекта, местоположение границ которого описано (далее – объект))

Сведения о местоположении границ объекта

1	2	3	4	5	6
89	434881,67	1313681,90	Геодезический метод	0,10	—
90	434846,26	1313646,27	Геодезический метод	0,10	—
91	434678,81	1313687,67	Геодезический метод	0,10	—
92	434709,65	1313811,19	Геодезический метод	0,10	—
93	434719,72	1313851,51	Геодезический метод	0,10	—
94	434743,18	1313945,32	Геодезический метод	0,10	—
95	434729,59	1313948,77	Геодезический метод	0,10	—
96	434723,24	1313949,99	Геодезический метод	0,10	—
97	434648,18	1313968,21	Геодезический метод	0,10	—
98	434392,45	1314030,32	Геодезический метод	0,10	—
99	434370,56	1313943,95	Геодезический метод	0,10	—
100	434381,40	1313878,30	Геодезический метод	0,10	—
101	434411,47	1313694,07	Геодезический метод	0,10	—
102	434433,62	1313562,21	Геодезический метод	0,10	—
103	434444,42	1313497,50	Геодезический метод	0,10	—
104	434496,76	1313154,20	Геодезический метод	0,10	—
105	434480,03	1313140,17	Геодезический метод	0,10	—
106	434483,04	1313131,47	Геодезический метод	0,10	—
107	434543,58	1313030,30	Геодезический метод	0,10	—
108	434815,91	1312575,07	Геодезический метод	0,10	—
109	434941,64	1312639,62	Геодезический метод	0,10	—
110	435023,92	1312685,75	Геодезический метод	0,10	—
111	435052,61	1312696,24	Геодезический метод	0,10	—
112	435349,84	1312682,07	Геодезический метод	0,10	—
113	435435,89	1312685,21	Геодезический метод	0,10	—
114	435534,92	1312678,51	Геодезический метод	0,10	—
1	435778,68	1312669,82	Геодезический метод	0,10	—
115	428484,12	1315328,43	Геодезический метод	0,10	—
116	428519,93	1315400,06	Геодезический метод	0,10	—
117	428588,93	1315537,74	Геодезический метод	0,10	—
118	428593,61	1315551,10	Геодезический метод	0,10	—
119	428574,03	1315564,31	Геодезический метод	0,10	—
120	428547,90	1315585,19	Геодезический метод	0,10	—
121	428493,00	1315601,67	Геодезический метод	0,10	—
122	428420,87	1315609,45	Геодезический метод	0,10	—
123	428372,71	1315607,91	Геодезический метод	0,10	—
124	428370,59	1315606,38	Геодезический метод	0,10	—
125	428372,33	1315618,47	Геодезический метод	0,10	—
126	428362,52	1315617,94	Геодезический метод	0,10	—
127	428324,23	1315612,82	Геодезический метод	0,10	—
128	428328,03	1315552,04	Геодезический метод	0,10	—
129	428351,36	1315348,51	Геодезический метод	0,10	—
130	428363,78	1315238,24	Геодезический метод	0,10	—
131	428372,95	1315180,73	Геодезический метод	0,10	—
132	428385,40	1315167,10	Геодезический метод	0,10	—
133	428420,85	1315161,71	Геодезический метод	0,10	—
134	428437,79	1315171,73	Геодезический метод	0,10	—
135	428442,05	1315187,15	Геодезический метод	0,10	—

ОПИСАНИЕ МЕСТОПОЛОЖЕНИЯ ГРАНИЦ
Территориальная зона ПК2. Производственная зона (IV-V класс опасности)

(наименование объекта, местоположение границ которого описано (далее – объект))

Сведения о местоположении границ объекта

1	2	3	4	5	6
136	428447,78	1315243,68	Геодезический метод	0,10	—
137	428453,83	1315263,93	Геодезический метод	0,10	—
115	428484,12	1315328,43	Геодезический метод	0,10	—
138	434090,42	1312727,13	Геодезический метод	0,10	—
139	434134,33	1312758,17	Геодезический метод	0,10	—
140	434141,57	1312763,18	Геодезический метод	0,10	—
141	434145,20	1312765,39	Геодезический метод	0,10	—
142	434143,46	1312768,25	Геодезический метод	0,10	—
143	434140,36	1312775,97	Геодезический метод	0,10	—
144	434139,75	1312777,98	Геодезический метод	0,10	—
145	434138,55	1312791,76	Геодезический метод	0,10	—
146	434141,75	1312791,67	Геодезический метод	0,10	—
147	434134,17	1312796,65	Геодезический метод	0,10	—
148	434126,21	1312801,84	Геодезический метод	0,10	—
149	434125,69	1312801,00	Геодезический метод	0,10	—
150	434089,45	1312825,22	Геодезический метод	0,10	—
151	434078,31	1312820,04	Геодезический метод	0,10	—
152	434074,23	1312818,83	Геодезический метод	0,10	—
153	434052,99	1312805,98	Геодезический метод	0,10	—
154	434015,88	1312778,64	Геодезический метод	0,10	—
155	434009,03	1312772,13	Геодезический метод	0,10	—
156	434006,46	1312770,18	Геодезический метод	0,10	—
157	433971,13	1312750,44	Геодезический метод	0,10	—
158	433971,35	1312748,52	Геодезический метод	0,10	—
159	433910,16	1312707,94	Геодезический метод	0,10	—
160	433904,63	1312704,20	Геодезический метод	0,10	—
161	433912,30	1312694,03	Геодезический метод	0,10	—
162	433915,28	1312691,07	Геодезический метод	0,10	—
163	433914,42	1312689,91	Геодезический метод	0,10	—
164	433917,07	1312687,84	Геодезический метод	0,10	—
165	433918,64	1312689,74	Геодезический метод	0,10	—
166	433919,30	1312689,54	Геодезический метод	0,10	—
167	433919,65	1312690,13	Геодезический метод	0,10	—
168	433941,26	1312678,37	Геодезический метод	0,10	—
169	433941,07	1312675,32	Геодезический метод	0,10	—
170	433948,85	1312670,35	Геодезический метод	0,10	—
171	433950,94	1312672,68	Геодезический метод	0,10	—
172	433963,98	1312664,84	Геодезический метод	0,10	—
173	433971,08	1312659,23	Геодезический метод	0,10	—
174	433973,70	1312657,69	Геодезический метод	0,10	—
175	433975,72	1312655,44	Геодезический метод	0,10	—
176	433979,63	1312652,70	Геодезический метод	0,10	—
177	433982,78	1312649,42	Геодезический метод	0,10	—
178	434009,59	1312669,19	Геодезический метод	0,10	—
179	434022,21	1312677,57	Геодезический метод	0,10	—
138	434090,42	1312727,13	Геодезический метод	0,10	—
180	437534,30	1314954,53	Геодезический метод	0,10	—

ОПИСАНИЕ МЕСТОПОЛОЖЕНИЯ ГРАНИЦ
Территориальная зона ПК2. Производственная зона (IV-V класс опасности)

(наименование объекта, местоположение границ которого описано (далее – объект))

Сведения о местоположении границ объекта

1	2	3	4	5	6
181	437544,62	1314964,11	Геодезический метод	0,10	—
182	437577,23	1314994,64	Геодезический метод	0,10	—
183	437582,83	1314986,25	Геодезический метод	0,10	—
184	437591,03	1315013,54	Геодезический метод	0,10	—
185	437614,98	1315026,95	Геодезический метод	0,10	—
186	437615,67	1315040,57	Геодезический метод	0,10	—
187	437624,45	1315062,79	Геодезический метод	0,10	—
188	437630,35	1315061,51	Геодезический метод	0,10	—
189	437680,28	1315102,48	Геодезический метод	0,10	—
190	437702,61	1315119,18	Геодезический метод	0,10	—
191	437720,29	1315125,12	Геодезический метод	0,10	—
192	437712,56	1315145,01	Геодезический метод	0,10	—
193	437706,70	1315153,01	Геодезический метод	0,10	—
194	437708,76	1315167,24	Геодезический метод	0,10	—
195	437704,61	1315172,80	Геодезический метод	0,10	—
196	437668,70	1315157,72	Геодезический метод	0,10	—
197	437668,26	1315139,77	Геодезический метод	0,10	—
198	437663,76	1315134,64	Геодезический метод	0,10	—
199	437644,75	1315121,92	Геодезический метод	0,10	—
200	437627,07	1315113,67	Геодезический метод	0,10	—
201	437612,92	1315112,07	Геодезический метод	0,10	—
202	437575,02	1315125,62	Геодезический метод	0,10	—
203	437558,03	1315142,79	Геодезический метод	0,10	—
204	437553,74	1315168,98	Геодезический метод	0,10	—
205	437556,01	1315184,49	Геодезический метод	0,10	—
206	437560,82	1315198,05	Геодезический метод	0,10	—
207	437565,26	1315209,90	Геодезический метод	0,10	—
208	437581,33	1315231,45	Геодезический метод	0,10	—
209	437598,62	1315247,82	Геодезический метод	0,10	—
210	437629,36	1315265,89	Геодезический метод	0,10	—
211	437648,29	1315272,76	Геодезический метод	0,10	—
212	437672,58	1315282,93	Геодезический метод	0,10	—
213	437678,96	1315284,47	Геодезический метод	0,10	—
214	437673,38	1315290,04	Геодезический метод	0,10	—
215	437570,69	1315248,03	Геодезический метод	0,10	—
216	437384,35	1315136,80	Геодезический метод	0,10	—
217	437370,86	1315128,74	Геодезический метод	0,10	—
218	437341,11	1315110,98	Геодезический метод	0,10	—
219	437245,36	1315053,81	Геодезический метод	0,10	—
220	437206,55	1315030,64	Геодезический метод	0,10	—
221	437240,73	1314990,97	Геодезический метод	0,10	—
222	437261,32	1314967,08	Геодезический метод	0,10	—
223	437316,34	1314900,66	Геодезический метод	0,10	—
224	437330,88	1314889,27	Геодезический метод	0,10	—
225	437349,65	1314880,43	Геодезический метод	0,10	—
226	437388,00	1314878,59	Геодезический метод	0,10	—
227	437417,02	1314888,10	Геодезический метод	0,10	—
228	437436,56	1314899,22	Геодезический метод	0,10	—
229	437474,04	1314920,45	Геодезический метод	0,10	—

ОПИСАНИЕ МЕСТОПОЛОЖЕНИЯ ГРАНИЦ
Территориальная зона ПК2. Производственная зона (IV-V класс опасности)

(наименование объекта, местоположение границ которого описано (далее – объект))

Сведения о местоположении границ объекта

1	2	3	4	5	6
230	437482,20	1314925,07	Геодезический метод	0,10	—
180	437534,30	1314954,53	Геодезический метод	0,10	—
231	437827,39	1315078,36	Геодезический метод	0,10	—
232	437822,56	1315083,93	Геодезический метод	0,10	—
233	437812,47	1315096,78	Геодезический метод	0,10	—
234	437804,72	1315155,85	Геодезический метод	0,10	—
235	437785,51	1315213,32	Геодезический метод	0,10	—
236	437775,59	1315227,43	Геодезический метод	0,10	—
237	437759,54	1315252,75	Геодезический метод	0,10	—
238	437720,91	1315249,59	Геодезический метод	0,10	—
239	437695,59	1315243,69	Геодезический метод	0,10	—
240	437662,34	1315231,51	Геодезический метод	0,10	—
241	437639,86	1315219,70	Геодезический метод	0,10	—
242	437612,59	1315194,52	Геодезический метод	0,10	—
243	437583,44	1315174,06	Геодезический метод	0,10	—
244	437591,97	1315155,24	Геодезический метод	0,10	—
245	437618,87	1315163,03	Геодезический метод	0,10	—
246	437628,56	1315183,10	Геодезический метод	0,10	—
247	437658,17	1315204,64	Геодезический метод	0,10	—
248	437674,11	1315213,61	Геодезический метод	0,10	—
249	437714,73	1315212,65	Геодезический метод	0,10	—
250	437769,96	1315188,87	Геодезический метод	0,10	—
251	437780,11	1315164,82	Геодезический метод	0,10	—
252	437779,34	1315132,16	Геодезический метод	0,10	—
253	437759,69	1315100,62	Геодезический метод	0,10	—
254	437730,34	1315079,20	Геодезический метод	0,10	—
255	437705,87	1315075,64	Геодезический метод	0,10	—
256	437704,31	1315047,14	Геодезический метод	0,10	—
257	437699,74	1315015,51	Геодезический метод	0,10	—
231	437827,39	1315078,36	Геодезический метод	0,10	—
258	431357,83	1316790,71	Геодезический метод	0,10	—
259	431354,51	1316817,06	Геодезический метод	0,10	—
260	431341,09	1316923,78	Геодезический метод	0,10	—
261	431334,72	1316922,98	Геодезический метод	0,10	—
262	431319,30	1316920,55	Геодезический метод	0,10	—
263	431304,14	1316917,76	Геодезический метод	0,10	—
264	431288,01	1316914,88	Геодезический метод	0,10	—
265	431285,28	1316914,35	Геодезический метод	0,10	—
266	431267,08	1316911,09	Геодезический метод	0,10	—
267	431267,39	1316909,07	Геодезический метод	0,10	—
268	431231,78	1316902,69	Геодезический метод	0,10	—
269	431231,66	1316902,10	Геодезический метод	0,10	—
270	431214,85	1316899,85	Геодезический метод	0,10	—
271	431220,96	1316838,09	Геодезический метод	0,10	—
272	431252,25	1316840,49	Геодезический метод	0,10	—
273	431263,67	1316827,88	Геодезический метод	0,10	—
274	431264,72	1316827,40	Геодезический метод	0,10	—

ОПИСАНИЕ МЕСТОПОЛОЖЕНИЯ ГРАНИЦ
Территориальная зона ПК2. Производственная зона (IV-V класс опасности)

(наименование объекта, местоположение границ которого описано (далее – объект))

Сведения о местоположении границ объекта

1	2	3	4	5	6
275	431278,29	1316829,75	Геодезический метод	0,10	—
276	431278,43	1316829,76	Геодезический метод	0,10	—
277	431280,40	1316818,55	Геодезический метод	0,10	—
278	431292,41	1316781,74	Геодезический метод	0,10	—
279	431352,51	1316789,98	Геодезический метод	0,10	—
258	431357,83	1316790,71	Геодезический метод	0,10	—
280	437066,44	1313416,86	Геодезический метод	0,10	—
281	437101,74	1313430,03	Геодезический метод	0,10	—
282	437128,41	1313457,11	Геодезический метод	0,10	—
283	437151,03	1313465,72	Геодезический метод	0,10	—
284	437180,92	1313485,67	Геодезический метод	0,10	—
285	437550,91	1313729,51	Геодезический метод	0,10	—
286	438193,86	1314153,24	Геодезический метод	0,10	—
287	438235,63	1314180,77	Геодезический метод	0,10	—
288	438255,37	1314193,78	Геодезический метод	0,10	—
289	438254,23	1314214,04	Геодезический метод	0,10	—
290	438258,67	1314239,96	Геодезический метод	0,10	—
291	438259,51	1314269,47	Геодезический метод	0,10	—
292	438257,23	1314290,11	Геодезический метод	0,10	—
293	438246,11	1314308,60	Геодезический метод	0,10	—
294	438229,56	1314319,95	Геодезический метод	0,10	—
295	438195,45	1314337,62	Геодезический метод	0,10	—
296	438185,46	1314350,08	Геодезический метод	0,10	—
297	438209,58	1314352,82	Геодезический метод	0,10	—
298	438265,39	1314359,62	Геодезический метод	0,10	—
299	438295,36	1314408,88	Геодезический метод	0,10	—
300	438260,24	1314471,34	Геодезический метод	0,10	—
301	438279,64	1314526,07	Геодезический метод	0,10	—
302	438329,91	1314574,93	Геодезический метод	0,10	—
303	438324,33	1314599,61	Геодезический метод	0,10	—
304	438269,81	1314608,66	Геодезический метод	0,10	—
305	438233,30	1314629,52	Геодезический метод	0,10	—
306	438226,24	1314650,60	Геодезический метод	0,10	—
307	438226,06	1314676,56	Геодезический метод	0,10	—
308	438234,29	1314715,40	Геодезический метод	0,10	—
309	438174,84	1314676,49	Геодезический метод	0,10	—
310	438002,84	1314564,37	Геодезический метод	0,10	—
311	437978,72	1314545,33	Геодезический метод	0,10	—
312	437917,00	1314371,35	Геодезический метод	0,10	—
313	437904,61	1314375,25	Геодезический метод	0,10	—
314	437884,30	1314317,59	Геодезический метод	0,10	—
315	437896,84	1314310,41	Геодезический метод	0,10	—
316	437881,32	1314268,35	Геодезический метод	0,10	—
317	437833,90	1314139,81	Геодезический метод	0,10	—
318	437569,01	1314034,20	Геодезический метод	0,10	—
319	437561,67	1314038,45	Геодезический метод	0,10	—
320	437487,87	1314009,77	Геодезический метод	0,10	—
321	437364,99	1314081,11	Геодезический метод	0,10	—

ОПИСАНИЕ МЕСТОПОЛОЖЕНИЯ ГРАНИЦ
Территориальная зона ПК2. Производственная зона (IV-V класс опасности)

(наименование объекта, местоположение границ которого описано (далее – объект))

Сведения о местоположении границ объекта

1	2	3	4	5	6
322	437313,32	1314111,11	Геодезический метод	0,10	—
323	437272,93	1314087,49	Геодезический метод	0,10	—
324	437272,92	1314087,50	Геодезический метод	0,10	—
325	437234,59	1314065,08	Геодезический метод	0,10	—
326	437214,23	1314053,17	Геодезический метод	0,10	—
327	437202,46	1314046,29	Геодезический метод	0,10	—
328	436924,96	1314199,58	Геодезический метод	0,10	—
329	436764,65	1314288,14	Геодезический метод	0,10	—
330	436595,01	1314381,85	Геодезический метод	0,10	—
331	436315,91	1314536,03	Геодезический метод	0,10	—
332	436026,27	1314696,03	Геодезический метод	0,10	—
333	435879,88	1314776,90	Геодезический метод	0,10	—
334	435637,75	1314910,65	Геодезический метод	0,10	—
335	435661,44	1315004,35	Геодезический метод	0,10	—
336	435659,50	1315005,19	Геодезический метод	0,10	—
337	435679,77	1315076,35	Геодезический метод	0,10	—
338	435626,30	1315101,95	Геодезический метод	0,10	—
339	435607,42	1315030,02	Геодезический метод	0,10	—
340	435602,96	1315013,12	Геодезический метод	0,10	—
341	435513,88	1314674,41	Геодезический метод	0,10	—
342	435485,51	1314566,58	Геодезический метод	0,10	—
343	435469,30	1314525,16	Геодезический метод	0,10	—
344	435452,96	1314498,72	Геодезический метод	0,10	—
345	435439,66	1314482,88	Геодезический метод	0,10	—
346	435427,29	1314469,60	Геодезический метод	0,10	—
347	435416,99	1314462,83	Геодезический метод	0,10	—
348	435399,13	1314451,11	Геодезический метод	0,10	—
349	435363,62	1314418,19	Геодезический метод	0,10	—
350	435339,90	1314387,85	Геодезический метод	0,10	—
351	435324,35	1314360,75	Геодезический метод	0,10	—
352	435308,42	1314307,80	Геодезический метод	0,10	—
353	435307,20	1314275,30	Геодезический метод	0,10	—
354	435311,12	1314244,14	Геодезический метод	0,10	—
355	435319,28	1314214,33	Геодезический метод	0,10	—
356	435325,90	1314201,59	Геодезический метод	0,10	—
357	435345,69	1314170,98	Геодезический метод	0,10	—
358	435400,74	1314120,24	Геодезический метод	0,10	—
359	435432,21	1314102,72	Геодезический метод	0,10	—
360	435428,06	1314096,55	Геодезический метод	0,10	—
361	435420,86	1314086,27	Геодезический метод	0,10	—
362	435396,33	1314099,91	Геодезический метод	0,10	—
363	435389,40	1314103,78	Геодезический метод	0,10	—
364	435371,81	1314120,00	Геодезический метод	0,10	—
365	435330,95	1314157,67	Геодезический метод	0,10	—
366	435308,64	1314191,54	Геодезический метод	0,10	—
367	435300,76	1314206,86	Геодезический метод	0,10	—
368	435291,65	1314239,74	Геодезический метод	0,10	—
369	435287,25	1314274,35	Геодезический метод	0,10	—
370	435288,95	1314312,26	Геодезический метод	0,10	—

ОПИСАНИЕ МЕСТОПОЛОЖЕНИЯ ГРАНИЦ
Территориальная зона ПК2. Производственная зона (IV-V класс опасности)

(наименование объекта, местоположение границ которого описано (далее – объект))

Сведения о местоположении границ объекта

1	2	3	4	5	6
371	435305,61	1314367,67	Геодезический метод	0,10	—
372	435323,89	1314399,67	Геодезический метод	0,10	—
373	435348,91	1314431,57	Геодезический метод	0,10	—
374	435386,74	1314466,80	Геодезический метод	0,10	—
375	435397,99	1314474,02	Геодезический метод	0,10	—
376	435304,42	1314528,97	Геодезический метод	0,10	—
377	435299,21	1314508,52	Геодезический метод	0,10	—
378	435292,06	1314480,48	Геодезический метод	0,10	—
379	435288,62	1314482,17	Геодезический метод	0,10	—
380	435249,42	1314493,28	Геодезический метод	0,10	—
381	435246,01	1314490,54	Геодезический метод	0,10	—
382	435244,31	1314494,73	Геодезический метод	0,10	—
383	435221,49	1314501,19	Геодезический метод	0,10	—
384	435217,35	1314502,37	Геодезический метод	0,10	—
385	435222,53	1314522,94	Геодезический метод	0,10	—
386	435222,80	1314524,02	Геодезический метод	0,10	—
387	435224,33	1314523,66	Геодезический метод	0,10	—
388	435225,82	1314529,65	Геодезический метод	0,10	—
389	435192,47	1314538,04	Геодезический метод	0,10	—
390	435126,06	1314554,76	Геодезический метод	0,10	—
391	434916,46	1314607,50	Геодезический метод	0,10	—
392	434834,50	1314627,60	Геодезический метод	0,10	—
393	434833,94	1314627,74	Геодезический метод	0,10	—
394	434725,14	1314654,42	Геодезический метод	0,10	—
395	434721,94	1314641,77	Геодезический метод	0,10	—
396	434671,81	1314652,54	Геодезический метод	0,10	—
397	434665,74	1314653,81	Геодезический метод	0,10	—
398	434665,82	1314654,23	Геодезический метод	0,10	—
399	434642,17	1314659,40	Геодезический метод	0,10	—
400	434641,47	1314655,95	Геодезический метод	0,10	—
401	434504,17	1314690,79	Геодезический метод	0,10	—
402	434238,31	1314758,24	Геодезический метод	0,10	—
403	434237,94	1314758,68	Геодезический метод	0,10	—
404	434237,60	1314758,40	Геодезический метод	0,10	—
405	434234,50	1314759,18	Геодезический метод	0,10	—
406	434074,47	1314799,46	Геодезический метод	0,10	—
407	434045,15	1314693,55	Геодезический метод	0,10	—
408	434031,48	1314697,60	Геодезический метод	0,10	—
409	434028,10	1314697,32	Геодезический метод	0,10	—
410	434011,37	1314701,75	Геодезический метод	0,10	—
411	434001,66	1314705,83	Геодезический метод	0,10	—
412	433972,03	1314713,25	Геодезический метод	0,10	—
413	433936,74	1314722,08	Геодезический метод	0,10	—
414	433900,51	1314730,30	Геодезический метод	0,10	—
415	433886,29	1314734,03	Геодезический метод	0,10	—
416	433828,56	1314505,84	Геодезический метод	0,10	—
417	433808,84	1314427,89	Геодезический метод	0,10	—
418	433807,70	1314423,39	Геодезический метод	0,10	—
419	433798,86	1314388,45	Геодезический метод	0,10	—

ОПИСАНИЕ МЕСТОПОЛОЖЕНИЯ ГРАНИЦ
Территориальная зона ПК2. Производственная зона (IV-V класс опасности)

(наименование объекта, местоположение границ которого описано (далее – объект))

Сведения о местоположении границ объекта

1	2	3	4	5	6
420	433788,77	1314348,57	Геодезический метод	0,10	—
421	433776,60	1314300,48	Геодезический метод	0,10	—
422	433765,36	1314256,03	Геодезический метод	0,10	—
423	433764,80	1314253,83	Геодезический метод	0,10	—
424	433762,48	1314244,67	Геодезический метод	0,10	—
425	433759,36	1314232,25	Геодезический метод	0,10	—
426	433750,24	1314196,27	Геодезический метод	0,10	—
427	433745,13	1314198,03	Геодезический метод	0,10	—
428	433740,15	1314199,74	Геодезический метод	0,10	—
429	433737,36	1314200,70	Геодезический метод	0,10	—
430	433735,34	1314201,39	Геодезический метод	0,10	—
431	433733,65	1314201,98	Геодезический метод	0,10	—
432	433719,14	1314206,97	Геодезический метод	0,10	—
433	433717,41	1314207,56	Геодезический метод	0,10	—
434	433708,77	1314210,53	Геодезический метод	0,10	—
435	433702,70	1314212,62	Геодезический метод	0,10	—
436	433698,55	1314213,92	Геодезический метод	0,10	—
437	433616,04	1314159,47	Геодезический метод	0,10	—
438	433624,03	1314147,30	Геодезический метод	0,10	—
439	433683,72	1314058,71	Геодезический метод	0,10	—
440	433704,17	1314027,55	Геодезический метод	0,10	—
441	433708,40	1314030,86	Геодезический метод	0,10	—
442	433809,49	1313871,06	Геодезический метод	0,10	—
443	433842,93	1313818,21	Геодезический метод	0,10	—
444	433879,37	1313760,35	Геодезический метод	0,10	—
445	433954,68	1313636,05	Геодезический метод	0,10	—
446	434011,15	1313538,19	Геодезический метод	0,10	—
447	434051,90	1313465,76	Геодезический метод	0,10	—
448	434088,07	1313401,49	Геодезический метод	0,10	—
449	434096,16	1313387,11	Геодезический метод	0,10	—
450	434115,93	1313345,25	Геодезический метод	0,10	—
451	434119,07	1313353,38	Геодезический метод	0,10	—
452	434117,80	1313368,54	Геодезический метод	0,10	—
453	434082,43	1313465,76	Геодезический метод	0,10	—
454	434064,52	1313515,00	Геодезический метод	0,10	—
455	434051,62	1313550,45	Геодезический метод	0,10	—
456	434044,06	1313572,27	Геодезический метод	0,10	—
457	434031,10	1313609,65	Геодезический метод	0,10	—
458	434015,18	1313655,60	Геодезический метод	0,10	—
459	434005,51	1313683,50	Геодезический метод	0,10	—
460	433958,65	1313818,74	Геодезический метод	0,10	—
461	433911,60	1313954,50	Геодезический метод	0,10	—
462	433895,54	1314000,84	Геодезический метод	0,10	—
463	433865,12	1314088,64	Геодезический метод	0,10	—
464	433858,41	1314108,72	Геодезический метод	0,10	—
465	433855,28	1314118,08	Геодезический метод	0,10	—
466	433833,14	1314184,37	Геодезический метод	0,10	—
467	433830,68	1314191,70	Геодезический метод	0,10	—
468	433823,32	1314213,76	Геодезический метод	0,10	—

ОПИСАНИЕ МЕСТОПОЛОЖЕНИЯ ГРАНИЦ
Территориальная зона ПК2. Производственная зона (IV-V класс опасности)

(наименование объекта, местоположение границ которого описано (далее – объект))

Сведения о местоположении границ объекта

1	2	3	4	5	6
469	433853,98	1314206,06	Геодезический метод	0,10	—
470	433862,66	1314181,41	Геодезический метод	0,10	—
471	433847,96	1314182,89	Геодезический метод	0,10	—
472	433865,24	1314174,07	Геодезический метод	0,10	—
473	433887,50	1314110,53	Геодезический метод	0,10	—
474	433872,33	1314109,58	Геодезический метод	0,10	—
475	433891,06	1314100,33	Геодезический метод	0,10	—
476	433902,78	1314066,87	Геодезический метод	0,10	—
477	433910,58	1314047,39	Геодезический метод	0,10	—
478	433930,99	1313996,42	Геодезический метод	0,10	—
479	433942,70	1313961,83	Геодезический метод	0,10	—
480	433950,15	1313939,13	Геодезический метод	0,10	—
481	433955,86	1313921,92	Геодезический метод	0,10	—
482	433961,69	1313904,40	Геодезический метод	0,10	—
483	433977,56	1313855,91	Геодезический метод	0,10	—
484	433981,62	1313843,45	Геодезический метод	0,10	—
485	433985,23	1313841,86	Геодезический метод	0,10	—
486	434001,45	1313794,55	Геодезический метод	0,10	—
487	434051,13	1313652,05	Геодезический метод	0,10	—
488	434072,60	1313590,58	Геодезический метод	0,10	—
489	434080,02	1313570,00	Геодезический метод	0,10	—
490	434101,69	1313533,65	Геодезический метод	0,10	—
491	434111,06	1313518,55	Геодезический метод	0,10	—
492	434299,73	1313605,50	Геодезический метод	0,10	—
493	434360,84	1313633,19	Геодезический метод	0,10	—
494	434363,86	1313634,48	Геодезический метод	0,10	—
495	434376,36	1313639,82	Геодезический метод	0,10	—
496	434337,45	1313885,03	Геодезический метод	0,10	—
497	434329,31	1313935,65	Геодезический метод	0,10	—
498	434328,54	1313950,72	Геодезический метод	0,10	—
499	434342,19	1314010,84	Геодезический метод	0,10	—
500	434339,36	1314024,23	Геодезический метод	0,10	—
501	434341,32	1314027,98	Геодезический метод	0,10	—
502	434346,40	1314043,98	Геодезический метод	0,10	—
503	434351,01	1314050,96	Геодезический метод	0,10	—
504	434373,69	1314044,68	Геодезический метод	0,10	—
505	434375,73	1314041,02	Геодезический метод	0,10	—
506	434376,79	1314036,82	Геодезический метод	0,10	—
507	434377,04	1314032,86	Геодезический метод	0,10	—
508	434392,45	1314030,32	Геодезический метод	0,10	—
509	434396,59	1314043,95	Геодезический метод	0,10	—
510	434399,18	1314052,49	Геодезический метод	0,10	—
511	434653,15	1313988,70	Геодезический метод	0,10	—
512	434724,04	1314014,50	Геодезический метод	0,10	—
513	434830,25	1313997,59	Геодезический метод	0,10	—
514	434913,22	1313976,77	Геодезический метод	0,10	—
515	434922,17	1314017,59	Геодезический метод	0,10	—
516	434931,94	1314063,15	Геодезический метод	0,10	—
517	434949,87	1314145,65	Геодезический метод	0,10	—

ОПИСАНИЕ МЕСТОПОЛОЖЕНИЯ ГРАНИЦ

Территориальная зона ПК2. Производственная зона (IV-V класс опасности)

(наименование объекта, местоположение границ которого описано (далее – объект))

Сведения о местоположении границ объекта

1	2	3	4	5	6
518	434954,59	1314158,70	Геодезический метод	0,10	—
519	434957,52	1314160,67	Геодезический метод	0,10	—
520	434964,69	1314164,40	Геодезический метод	0,10	—
521	434982,16	1314172,38	Геодезический метод	0,10	—
522	434994,60	1314177,40	Геодезический метод	0,10	—
523	435013,13	1314183,96	Геодезический метод	0,10	—
524	435027,62	1314187,58	Геодезический метод	0,10	—
525	435123,72	1314163,85	Геодезический метод	0,10	—
526	435142,21	1314185,18	Геодезический метод	0,10	—
527	435169,70	1314180,82	Геодезический метод	0,10	—
528	435189,81	1314177,82	Геодезический метод	0,10	—
529	435213,98	1314174,49	Геодезический метод	0,10	—
530	435212,55	1314168,90	Геодезический метод	0,10	—
531	435269,24	1314135,80	Геодезический метод	0,10	—
532	435606,03	1313937,12	Геодезический метод	0,10	—
533	436080,30	1313657,73	Геодезический метод	0,10	—
534	436093,09	1313679,45	Геодезический метод	0,10	—
535	436100,68	1313693,58	Геодезический метод	0,10	—
536	436174,25	1313817,20	Геодезический метод	0,10	—
537	436187,54	1313840,66	Геодезический метод	0,10	—
538	436191,45	1313847,37	Геодезический метод	0,10	—
539	436195,74	1313854,74	Геодезический метод	0,10	—
540	436300,95	1313793,22	Геодезический метод	0,10	—
541	436398,42	1313736,24	Геодезический метод	0,10	—
542	436586,28	1313626,40	Геодезический метод	0,10	—
543	436590,47	1313623,95	Геодезический метод	0,10	—
544	436629,88	1313600,91	Геодезический метод	0,10	—
545	436695,07	1313562,79	Геодезический метод	0,10	—
546	436829,61	1313484,14	Геодезический метод	0,10	—
547	436837,29	1313479,64	Геодезический метод	0,10	—
548	436846,00	1313480,07	Геодезический метод	0,10	—
549	437002,42	1313487,83	Геодезический метод	0,10	—
280	437066,44	1313416,86	Геодезический метод	0,10	—
550	435737,36	1315759,09	Геодезический метод	0,10	—
551	435740,09	1315776,50	Геодезический метод	0,10	—
552	435613,62	1315884,30	Геодезический метод	0,10	—
553	435595,53	1315899,71	Геодезический метод	0,10	—
554	435627,41	1315854,64	Геодезический метод	0,10	—
550	435737,36	1315759,09	Геодезический метод	0,10	—
555	433642,32	1316063,73	Геодезический метод	0,10	—
556	433671,44	1316181,12	Геодезический метод	0,10	—
557	433678,64	1316209,96	Геодезический метод	0,10	—
558	433710,62	1316338,07	Геодезический метод	0,10	—
559	433732,98	1316427,81	Геодезический метод	0,10	—
560	433757,99	1316528,15	Геодезический метод	0,10	—
561	433760,03	1316529,04	Геодезический метод	0,10	—
562	433760,55	1316531,01	Геодезический метод	0,10	—

ОПИСАНИЕ МЕСТОПОЛОЖЕНИЯ ГРАНИЦ
Территориальная зона ПК2. Производственная зона (IV-V класс опасности)

(наименование объекта, местоположение границ которого описано (далее – объект))

Сведения о местоположении границ объекта

1	2	3	4	5	6
563	433765,50	1316533,14	Геодезический метод	0,10	—
564	433811,06	1316546,85	Геодезический метод	0,10	—
565	433863,11	1316554,20	Геодезический метод	0,10	—
566	433889,86	1316554,58	Геодезический метод	0,10	—
567	433909,35	1316552,86	Геодезический метод	0,10	—
568	433933,36	1316548,34	Геодезический метод	0,10	—
569	433995,44	1316532,75	Геодезический метод	0,10	—
570	433999,77	1316531,66	Геодезический метод	0,10	—
571	434028,14	1316524,54	Геодезический метод	0,10	—
572	434065,83	1316516,31	Геодезический метод	0,10	—
573	434092,22	1316510,54	Геодезический метод	0,10	—
574	434109,40	1316508,75	Геодезический метод	0,10	—
575	434131,73	1316508,84	Геодезический метод	0,10	—
576	434181,16	1316515,82	Геодезический метод	0,10	—
577	434228,42	1316533,17	Геодезический метод	0,10	—
578	434231,18	1316534,83	Геодезический метод	0,10	—
579	434271,91	1316559,33	Геодезический метод	0,10	—
580	434276,07	1316562,84	Геодезический метод	0,10	—
581	434291,22	1316575,64	Геодезический метод	0,10	—
582	434308,54	1316594,10	Геодезический метод	0,10	—
583	434310,37	1316596,91	Геодезический метод	0,10	—
584	434337,29	1316638,21	Геодезический метод	0,10	—
585	434342,83	1316646,70	Геодезический метод	0,10	—
586	434346,67	1316655,20	Геодезический метод	0,10	—
587	434357,21	1316682,57	Геодезический метод	0,10	—
588	434364,31	1316706,78	Геодезический метод	0,10	—
589	434367,89	1316725,29	Геодезический метод	0,10	—
590	434369,28	1316749,98	Геодезический метод	0,10	—
591	434370,38	1316769,46	Геодезический метод	0,10	—
592	434369,39	1316780,27	Геодезический метод	0,10	—
593	434369,21	1316782,23	Геодезический метод	0,10	—
594	434368,48	1316790,31	Геодезический метод	0,10	—
595	434367,86	1316797,06	Геодезический метод	0,10	—
596	434360,10	1316830,23	Геодезический метод	0,10	—
597	434352,16	1316853,94	Геодезический метод	0,10	—
598	434341,61	1316877,47	Геодезический метод	0,10	—
599	434311,17	1316922,05	Геодезический метод	0,10	—
600	434296,90	1316937,78	Геодезический метод	0,10	—
601	434287,67	1316947,28	Геодезический метод	0,10	—
602	434277,86	1316957,41	Геодезический метод	0,10	—
603	434270,24	1316965,24	Геодезический метод	0,10	—
604	434257,27	1316978,55	Геодезический метод	0,10	—
605	434253,57	1316982,24	Геодезический метод	0,10	—
606	434274,74	1316972,20	Геодезический метод	0,10	—
607	434253,58	1316982,24	Геодезический метод	0,10	—
608	434250,68	1316983,61	Геодезический метод	0,10	—
609	434236,99	1316990,12	Геодезический метод	0,10	—
610	434227,70	1316994,53	Геодезический метод	0,10	—
611	434168,36	1317022,69	Геодезический метод	0,10	—

ОПИСАНИЕ МЕСТОПОЛОЖЕНИЯ ГРАНИЦ
Территориальная зона ПК2. Производственная зона (IV-V класс опасности)

(наименование объекта, местоположение границ которого описано (далее – объект))

Сведения о местоположении границ объекта

1	2	3	4	5	6
612	434020,25	1317092,98	Геодезический метод	0,10	—
613	433952,87	1317147,76	Геодезический метод	0,10	—
614	433955,51	1317150,95	Геодезический метод	0,10	—
615	433945,84	1317158,92	Геодезический метод	0,10	—
616	433916,93	1317191,87	Геодезический метод	0,10	—
617	433892,89	1317211,24	Геодезический метод	0,10	—
618	433833,07	1317263,44	Геодезический метод	0,10	—
619	433760,52	1317319,87	Геодезический метод	0,10	—
620	433723,52	1317377,17	Геодезический метод	0,10	—
621	433690,74	1317413,59	Геодезический метод	0,10	—
622	433660,28	1317438,26	Геодезический метод	0,10	—
623	433653,24	1317442,78	Геодезический метод	0,10	—
624	433645,36	1317446,10	Геодезический метод	0,10	—
625	433641,93	1317447,88	Геодезический метод	0,10	—
626	433639,21	1317442,63	Геодезический метод	0,10	—
627	433543,54	1317461,60	Геодезический метод	0,10	—
628	433507,85	1317425,90	Геодезический метод	0,10	—
629	433504,68	1317424,50	Геодезический метод	0,10	—
630	433500,00	1317422,24	Геодезический метод	0,10	—
631	433495,89	1317415,78	Геодезический метод	0,10	—
632	433443,43	1317441,27	Геодезический метод	0,10	—
633	433363,49	1317411,89	Геодезический метод	0,10	—
634	433371,60	1317403,39	Геодезический метод	0,10	—
635	433360,21	1317400,53	Геодезический метод	0,10	—
636	433289,32	1317376,98	Геодезический метод	0,10	—
637	433297,32	1317349,36	Геодезический метод	0,10	—
638	433236,00	1317327,56	Геодезический метод	0,10	—
639	433202,27	1317313,52	Геодезический метод	0,10	—
640	433189,91	1317307,39	Геодезический метод	0,10	—
641	433183,52	1317303,45	Геодезический метод	0,10	—
642	433168,94	1317289,47	Геодезический метод	0,10	—
643	433107,87	1317230,93	Геодезический метод	0,10	—
644	433107,73	1317230,98	Геодезический метод	0,10	—
645	433085,64	1317208,60	Геодезический метод	0,10	—
646	433085,63	1317208,59	Геодезический метод	0,10	—
647	433085,60	1317208,56	Геодезический метод	0,10	—
648	433085,59	1317208,55	Геодезический метод	0,10	—
649	433021,70	1317144,59	Геодезический метод	0,10	—
650	433015,57	1317138,45	Геодезический метод	0,10	—
651	432996,37	1317119,23	Геодезический метод	0,10	—
652	432967,97	1317089,78	Геодезический метод	0,10	—
653	432967,86	1317089,67	Геодезический метод	0,10	—
654	432967,58	1317089,40	Геодезический метод	0,10	—
655	432967,47	1317089,29	Геодезический метод	0,10	—
656	432953,09	1317076,18	Геодезический метод	0,10	—
657	432952,99	1317076,09	Геодезический метод	0,10	—
658	432952,76	1317075,88	Геодезический метод	0,10	—
659	432952,66	1317075,80	Геодезический метод	0,10	—
660	432910,12	1317040,89	Геодезический метод	0,10	—

ОПИСАНИЕ МЕСТОПОЛОЖЕНИЯ ГРАНИЦ
Территориальная зона ПК2. Производственная зона (IV-V класс опасности)
(наименование объекта, местоположение границ которого описано (далее – объект))

Сведения о местоположении границ объекта

1	2	3	4	5	6
661	432891,64	1316993,91	Геодезический метод	0,10	—
662	432891,96	1316994,05	Геодезический метод	0,10	—
663	432892,00	1316994,00	Геодезический метод	0,10	—
664	432935,28	1316930,86	Геодезический метод	0,10	—
665	432975,02	1316874,48	Геодезический метод	0,10	—
666	432975,06	1316874,42	Геодезический метод	0,10	—
667	432975,15	1316874,30	Геодезический метод	0,10	—
668	432975,23	1316874,20	Геодезический метод	0,10	—
669	432975,33	1316874,07	Геодезический метод	0,10	—
670	432975,41	1316873,97	Геодезический метод	0,10	—
671	432975,52	1316873,86	Геодезический метод	0,10	—
672	432975,61	1316873,76	Геодезический метод	0,10	—
673	432975,71	1316873,65	Геодезический метод	0,10	—
674	432975,81	1316873,56	Геодезический метод	0,10	—
675	432975,91	1316873,45	Геодезический метод	0,10	—
676	432975,96	1316873,41	Геодезический метод	0,10	—
677	432980,29	1316869,48	Геодезический метод	0,10	—
678	432980,34	1316869,44	Геодезический метод	0,10	—
679	432980,45	1316869,34	Геодезический метод	0,10	—
680	432980,56	1316869,25	Геодезический метод	0,10	—
681	432980,68	1316869,16	Геодезический метод	0,10	—
682	432980,78	1316869,08	Геодезический метод	0,10	—
683	432980,91	1316868,98	Геодезический метод	0,10	—
684	432981,02	1316868,91	Геодезический метод	0,10	—
685	432981,15	1316868,82	Геодезический метод	0,10	—
686	432981,23	1316868,77	Геодезический метод	0,10	—
687	432981,30	1316868,73	Геодезический метод	0,10	—
688	432981,34	1316868,71	Геодезический метод	0,10	—
689	432987,21	1316865,22	Геодезический метод	0,10	—
690	432987,27	1316865,18	Геодезический метод	0,10	—
691	432987,40	1316865,11	Геодезический метод	0,10	—
692	432987,52	1316865,04	Геодезический метод	0,10	—
693	432987,65	1316864,97	Геодезический метод	0,10	—
694	432987,77	1316864,92	Геодезический метод	0,10	—
695	432987,92	1316864,85	Геодезический метод	0,10	—
696	432988,04	1316864,80	Геодезический метод	0,10	—
697	432988,18	1316864,74	Геодезический метод	0,10	—
698	432988,30	1316864,70	Геодезический метод	0,10	—
699	432988,43	1316864,65	Геодезический метод	0,10	—
700	432988,49	1316864,63	Геодезический метод	0,10	—
701	432994,03	1316862,80	Геодезический метод	0,10	—
702	432994,09	1316862,78	Геодезический метод	0,10	—
703	432994,24	1316862,73	Геодезический метод	0,10	—
704	432994,33	1316862,71	Геодезический метод	0,10	—
705	432994,38	1316862,69	Геодезический метод	0,10	—
706	432994,41	1316862,68	Геодезический метод	0,10	—
707	433076,47	1316840,95	Геодезический метод	0,10	—
708	433076,53	1316840,93	Геодезический метод	0,10	—
709	433076,68	1316840,90	Геодезический метод	0,10	—

ОПИСАНИЕ МЕСТОПОЛОЖЕНИЯ ГРАНИЦ
Территориальная зона ПК2. Производственная зона (IV-V класс опасности)

(наименование объекта, местоположение границ которого описано (далее – объект))

Сведения о местоположении границ объекта

1	2	3	4	5	6
710	433076,81	1316840,87	Геодезический метод	0,10	—
711	433076,96	1316840,84	Геодезический метод	0,10	—
712	433077,09	1316840,82	Геодезический метод	0,10	—
713	433082,34	1316839,41	Геодезический метод	0,10	—
714	433083,12	1316839,05	Геодезический метод	0,10	—
715	433083,54	1316838,70	Геодезический метод	0,10	—
716	433083,94	1316838,19	Геодезический метод	0,10	—
717	433083,97	1316838,14	Геодезический метод	0,10	—
718	433084,08	1316837,77	Геодезический метод	0,10	—
719	433084,27	1316836,22	Геодезический метод	0,10	—
720	433084,31	1316834,65	Геодезический метод	0,10	—
721	433083,85	1316831,91	Геодезический метод	0,10	—
722	433072,04	1316781,88	Геодезический метод	0,10	—
723	433061,87	1316745,51	Геодезический метод	0,10	—
724	432969,22	1316367,05	Геодезический метод	0,10	—
725	432896,10	1316094,33	Геодезический метод	0,10	—
726	432876,17	1316020,00	Геодезический метод	0,10	—
727	432852,20	1316027,08	Геодезический метод	0,10	—
728	432837,81	1315968,85	Геодезический метод	0,10	—
729	432796,18	1315965,52	Геодезический метод	0,10	—
730	432740,11	1315940,47	Геодезический метод	0,10	—
731	432747,34	1315915,62	Геодезический метод	0,10	—
732	432715,12	1315904,83	Геодезический метод	0,10	—
733	432646,10	1316156,29	Геодезический метод	0,10	—
734	432550,19	1316579,15	Геодезический метод	0,10	—
735	432529,68	1316574,14	Геодезический метод	0,10	—
736	432481,10	1316562,86	Геодезический метод	0,10	—
737	432471,69	1316561,10	Геодезический метод	0,10	—
738	432598,72	1316002,01	Геодезический метод	0,10	—
739	432605,81	1315972,42	Геодезический метод	0,10	—
740	432626,86	1315882,48	Геодезический метод	0,10	—
741	432627,78	1315878,77	Геодезический метод	0,10	—
742	432618,86	1315876,31	Геодезический метод	0,10	—
743	432619,82	1315872,24	Геодезический метод	0,10	—
744	432633,53	1315816,07	Геодезический метод	0,10	—
745	432686,70	1315830,45	Геодезический метод	0,10	—
746	432711,85	1315836,92	Геодезический метод	0,10	—
747	432724,61	1315797,35	Геодезический метод	0,10	—
748	432725,52	1315794,00	Геодезический метод	0,10	—
749	432726,86	1315790,04	Геодезический метод	0,10	—
750	432704,83	1315783,09	Геодезический метод	0,10	—
751	432716,01	1315750,12	Геодезический метод	0,10	—
752	432654,58	1315734,31	Геодезический метод	0,10	—
753	432661,30	1315707,13	Геодезический метод	0,10	—
754	432666,51	1315691,30	Геодезический метод	0,10	—
755	432725,41	1315537,60	Геодезический метод	0,10	—
756	432730,63	1315526,40	Геодезический метод	0,10	—
757	432737,77	1315531,94	Геодезический метод	0,10	—
758	432753,55	1315544,18	Геодезический метод	0,10	—

ОПИСАНИЕ МЕСТОПОЛОЖЕНИЯ ГРАНИЦ
Территориальная зона ПК2. Производственная зона (IV-V класс опасности)

(наименование объекта, местоположение границ которого описано (далее – объект))

Сведения о местоположении границ объекта

1	2	3	4	5	6
759	432772,34	1315554,76	Геодезический метод	0,10	—
760	432846,26	1315596,39	Геодезический метод	0,10	—
761	432869,81	1315597,09	Геодезический метод	0,10	—
762	432873,45	1315591,35	Геодезический метод	0,10	—
763	432931,66	1315499,62	Геодезический метод	0,10	—
764	432997,03	1315396,60	Геодезический метод	0,10	—
765	433060,00	1315297,37	Геодезический метод	0,10	—
766	433070,89	1315280,21	Геодезический метод	0,10	—
767	433099,92	1315241,45	Геодезический метод	0,10	—
768	433203,45	1315103,25	Геодезический метод	0,10	—
769	433202,08	1315096,19	Геодезический метод	0,10	—
770	433196,09	1315065,26	Геодезический метод	0,10	—
771	433209,22	1315062,19	Геодезический метод	0,10	—
772	433230,26	1315057,50	Геодезический метод	0,10	—
773	433239,97	1315054,37	Геодезический метод	0,10	—
774	433244,91	1315052,77	Геодезический метод	0,10	—
775	433242,30	1315057,00	Геодезический метод	0,10	—
776	433352,85	1315025,12	Геодезический метод	0,10	—
777	433380,77	1315017,07	Геодезический метод	0,10	—
778	433381,15	1315018,60	Геодезический метод	0,10	—
779	433387,49	1315043,97	Геодезический метод	0,10	—
780	433379,81	1315045,91	Геодезический метод	0,10	—
781	433402,35	1315135,62	Геодезический метод	0,10	—
782	433409,97	1315133,50	Геодезический метод	0,10	—
783	433413,88	1315159,44	Геодезический метод	0,10	—
784	433478,22	1315417,46	Геодезический метод	0,10	—
785	433491,46	1315470,41	Геодезический метод	0,10	—
786	433510,85	1315547,70	Геодезический метод	0,10	—
787	433568,04	1315775,72	Геодезический метод	0,10	—
788	433580,20	1315824,36	Геодезический метод	0,10	—
789	433596,44	1315889,29	Геодезический метод	0,10	—
790	433598,33	1315889,05	Геодезический метод	0,10	—
791	433607,49	1315925,65	Геодезический метод	0,10	—
792	433619,79	1315974,42	Геодезический метод	0,10	—
793	433632,84	1316026,12	Геодезический метод	0,10	—
794	433632,84	1316026,13	Геодезический метод	0,10	—
555	433642,32	1316063,73	Геодезический метод	0,10	—
795	428350,27	1315795,91	Геодезический метод	0,10	—
796	428353,90	1316016,39	Геодезический метод	0,10	—
797	428364,09	1316016,90	Геодезический метод	0,10	—
798	428363,24	1316028,10	Геодезический метод	0,10	—
799	428362,74	1316037,80	Геодезический метод	0,10	—
800	428362,95	1316039,43	Геодезический метод	0,10	—
801	428362,68	1316049,18	Геодезический метод	0,10	—
802	428353,53	1316048,16	Геодезический метод	0,10	—
803	428354,16	1316165,52	Геодезический метод	0,10	—
804	428072,49	1316167,63	Геодезический метод	0,10	—
805	428059,05	1316168,21	Геодезический метод	0,10	—

ОПИСАНИЕ МЕСТОПОЛОЖЕНИЯ ГРАНИЦ
Территориальная зона ПК2. Производственная зона (IV-V класс опасности)

(наименование объекта, местоположение границ которого описано (далее – объект))

Сведения о местоположении границ объекта

1	2	3	4	5	6
806	428059,44	1316117,55	Геодезический метод	0,10	—
807	428055,64	1316115,87	Геодезический метод	0,10	—
808	427964,05	1316116,23	Геодезический метод	0,10	—
809	427963,63	1316116,99	Геодезический метод	0,10	—
810	427968,48	1316073,26	Геодезический метод	0,10	—
811	428001,01	1316021,48	Геодезический метод	0,10	—
812	428034,60	1315955,96	Геодезический метод	0,10	—
813	428072,25	1315951,99	Геодезический метод	0,10	—
814	428072,02	1315927,22	Геодезический метод	0,10	—
815	428071,80	1315887,20	Геодезический метод	0,10	—
816	428072,45	1315886,30	Геодезический метод	0,10	—
817	428099,44	1315850,03	Геодезический метод	0,10	—
818	428101,34	1315847,34	Геодезический метод	0,10	—
819	428169,42	1315772,29	Геодезический метод	0,10	—
820	428187,29	1315764,49	Геодезический метод	0,10	—
821	428338,58	1315764,10	Геодезический метод	0,10	—
822	428339,66	1315767,23	Геодезический метод	0,10	—
823	428344,34	1315775,95	Геодезический метод	0,10	—
824	428344,71	1315779,51	Геодезический метод	0,10	—
825	428349,10	1315793,50	Геодезический метод	0,10	—
826	428349,95	1315794,71	Геодезический метод	0,10	—
795	428350,27	1315795,91	Геодезический метод	0,10	—
827	429374,67	1316690,73	Геодезический метод	0,10	—
828	429386,51	1316728,59	Геодезический метод	0,10	—
829	429395,77	1316761,53	Геодезический метод	0,10	—
830	429406,11	1316798,34	Геодезический метод	0,10	—
831	429377,23	1316804,20	Геодезический метод	0,10	—
832	429338,95	1316814,02	Геодезический метод	0,10	—
833	429348,74	1316848,69	Геодезический метод	0,10	—
834	429343,31	1316850,30	Геодезический метод	0,10	—
835	429348,95	1316871,50	Геодезический метод	0,10	—
836	429266,43	1316898,65	Геодезический метод	0,10	—
837	429231,38	1316892,14	Геодезический метод	0,10	—
838	429229,90	1316900,61	Геодезический метод	0,10	—
839	429205,87	1316896,57	Геодезический метод	0,10	—
840	429206,92	1316889,46	Геодезический метод	0,10	—
841	429207,46	1316886,17	Геодезический метод	0,10	—
842	429226,43	1316784,69	Геодезический метод	0,10	—
843	429227,34	1316781,27	Геодезический метод	0,10	—
844	429221,48	1316780,28	Геодезический метод	0,10	—
845	429224,72	1316763,09	Геодезический метод	0,10	—
846	429230,04	1316763,98	Геодезический метод	0,10	—
847	429230,59	1316764,12	Геодезический метод	0,10	—
848	429230,29	1316761,43	Геодезический метод	0,10	—
849	429240,70	1316758,53	Геодезический метод	0,10	—
850	429247,40	1316756,32	Геодезический метод	0,10	—
851	429242,82	1316743,34	Геодезический метод	0,10	—
852	429241,27	1316738,80	Геодезический метод	0,10	—

ОПИСАНИЕ МЕСТОПОЛОЖЕНИЯ ГРАНИЦ

Территориальная зона ПК2. Производственная зона (IV-V класс опасности)

(наименование объекта, местоположение границ которого описано (далее – объект))

Сведения о местоположении границ объекта

1	2	3	4	5	6
853	429228,33	1316696,12	Геодезический метод	0,10	—
854	429214,57	1316650,75	Геодезический метод	0,10	—
855	429267,90	1316636,81	Геодезический метод	0,10	—
856	429278,03	1316672,67	Геодезический метод	0,10	—
857	429286,69	1316670,23	Геодезический метод	0,10	—
858	429289,14	1316678,92	Геодезический метод	0,10	—
859	429280,46	1316681,37	Геодезический метод	0,10	—
860	429285,32	1316697,10	Геодезический метод	0,10	—
861	429326,70	1316684,81	Геодезический метод	0,10	—
862	429368,77	1316671,86	Геодезический метод	0,10	—
827	429374,67	1316690,73	Геодезический метод	0,10	—
863	430075,96	1316361,32	Геодезический метод	0,10	—
864	430067,70	1316393,12	Геодезический метод	0,10	—
865	430067,25	1316394,84	Геодезический метод	0,10	—
866	430065,76	1316401,82	Геодезический метод	0,10	—
867	430061,72	1316424,24	Геодезический метод	0,10	—
868	430052,31	1316462,04	Геодезический метод	0,10	—
869	430056,17	1316462,93	Геодезический метод	0,10	—
870	430054,52	1316474,24	Геодезический метод	0,10	—
871	430060,29	1316475,23	Геодезический метод	0,10	—
872	430060,69	1316500,64	Геодезический метод	0,10	—
873	430058,34	1316500,66	Геодезический метод	0,10	—
874	430056,85	1316500,67	Геодезический метод	0,10	—
875	430039,81	1316500,39	Геодезический метод	0,10	—
876	430039,88	1316493,92	Геодезический метод	0,10	—
877	430038,18	1316493,91	Геодезический метод	0,10	—
878	430035,45	1316493,87	Геодезический метод	0,10	—
879	430035,40	1316492,90	Геодезический метод	0,10	—
880	430011,98	1316492,09	Геодезический метод	0,10	—
881	430011,65	1316492,16	Геодезический метод	0,10	—
882	430009,24	1316505,67	Геодезический метод	0,10	—
883	430009,04	1316506,80	Геодезический метод	0,10	—
884	430008,57	1316506,70	Геодезический метод	0,10	—
885	430006,91	1316516,03	Геодезический метод	0,10	—
886	430006,10	1316520,61	Геодезический метод	0,10	—
887	430018,09	1316531,73	Геодезический метод	0,10	—
888	430027,45	1316531,97	Геодезический метод	0,10	—
889	430037,83	1316531,95	Геодезический метод	0,10	—
890	430038,83	1316532,38	Геодезический метод	0,10	—
891	430038,85	1316534,60	Геодезический метод	0,10	—
892	430051,57	1316534,46	Геодезический метод	0,10	—
893	430051,57	1316534,33	Геодезический метод	0,10	—
894	430057,04	1316534,41	Геодезический метод	0,10	—
895	430057,14	1316536,71	Геодезический метод	0,10	—
896	430062,55	1316537,66	Геодезический метод	0,10	—
897	430063,57	1316537,75	Геодезический метод	0,10	—
898	430066,63	1316538,21	Геодезический метод	0,10	—
899	430061,58	1316582,85	Геодезический метод	0,10	—

ОПИСАНИЕ МЕСТОПОЛОЖЕНИЯ ГРАНИЦ
Территориальная зона ПК2. Производственная зона (IV-V класс опасности)

(наименование объекта, местоположение границ которого описано (далее – объект))

Сведения о местоположении границ объекта

1	2	3	4	5	6
900	430071,68	1316584,44	Геодезический метод	0,10	—
901	430084,38	1316586,44	Геодезический метод	0,10	—
902	430083,01	1316601,87	Геодезический метод	0,10	—
903	430081,44	1316619,44	Геодезический метод	0,10	—
904	430080,66	1316628,35	Геодезический метод	0,10	—
905	430079,78	1316636,18	Геодезический метод	0,10	—
906	430076,57	1316664,02	Геодезический метод	0,10	—
907	430075,45	1316663,84	Геодезический метод	0,10	—
908	430075,43	1316664,17	Геодезический метод	0,10	—
909	430055,87	1316662,20	Геодезический метод	0,10	—
910	430045,49	1316661,17	Геодезический метод	0,10	—
911	430020,39	1316651,47	Геодезический метод	0,10	—
912	430020,12	1316633,88	Геодезический метод	0,10	—
913	430020,19	1316616,65	Геодезический метод	0,10	—
914	430016,03	1316612,22	Геодезический метод	0,10	—
915	430014,44	1316614,00	Геодезический метод	0,10	—
916	430010,67	1316620,29	Геодезический метод	0,10	—
917	429998,15	1316620,58	Геодезический метод	0,10	—
918	429994,55	1316594,25	Геодезический метод	0,10	—
919	429996,29	1316585,68	Геодезический метод	0,10	—
920	429998,87	1316573,76	Геодезический метод	0,10	—
921	429992,27	1316574,17	Геодезический метод	0,10	—
922	429992,25	1316575,91	Геодезический метод	0,10	—
923	429988,56	1316575,85	Геодезический метод	0,10	—
924	429988,59	1316574,39	Геодезический метод	0,10	—
925	429955,63	1316582,84	Геодезический метод	0,10	—
926	429955,64	1316582,57	Геодезический метод	0,10	—
927	429943,51	1316533,43	Геодезический метод	0,10	—
928	429938,02	1316513,40	Геодезический метод	0,10	—
929	429937,04	1316510,45	Геодезический метод	0,10	—
930	429925,51	1316513,26	Геодезический метод	0,10	—
931	429897,47	1316520,62	Геодезический метод	0,10	—
932	429894,28	1316509,16	Геодезический метод	0,10	—
933	429892,55	1316502,98	Геодезический метод	0,10	—
934	429893,64	1316500,51	Геодезический метод	0,10	—
935	429892,40	1316495,93	Геодезический метод	0,10	—
936	429886,58	1316474,55	Геодезический метод	0,10	—
937	429883,83	1316464,53	Геодезический метод	0,10	—
938	429891,88	1316462,22	Геодезический метод	0,10	—
939	429901,89	1316459,36	Геодезический метод	0,10	—
940	429907,58	1316457,18	Геодезический метод	0,10	—
941	429913,14	1316455,02	Геодезический метод	0,10	—
942	429914,42	1316449,10	Геодезический метод	0,10	—
943	429916,65	1316443,61	Геодезический метод	0,10	—
944	429922,28	1316442,25	Геодезический метод	0,10	—
945	429922,69	1316442,23	Геодезический метод	0,10	—
946	429920,04	1316429,37	Геодезический метод	0,10	—
947	429921,02	1316429,21	Геодезический метод	0,10	—
948	429914,95	1316400,37	Геодезический метод	0,10	—

ОПИСАНИЕ МЕСТОПОЛОЖЕНИЯ ГРАНИЦ

Территориальная зона ПК2. Производственная зона (IV-V класс опасности)

(наименование объекта, местоположение границ которого описано (далее – объект))

Сведения о местоположении границ объекта

1	2	3	4	5	6
949	429912,93	1316394,75	Геодезический метод	0,10	—
950	429912,41	1316394,84	Геодезический метод	0,10	—
951	429912,16	1316394,09	Геодезический метод	0,10	—
952	429971,10	1316377,47	Геодезический метод	0,10	—
953	429975,49	1316376,60	Геодезический метод	0,10	—
954	429976,00	1316377,79	Геодезический метод	0,10	—
955	429979,30	1316377,17	Геодезический метод	0,10	—
956	429978,90	1316375,98	Геодезический метод	0,10	—
957	429991,86	1316372,20	Геодезический метод	0,10	—
958	430003,79	1316368,72	Геодезический метод	0,10	—
959	430022,52	1316363,70	Геодезический метод	0,10	—
960	430025,59	1316362,90	Геодезический метод	0,10	—
961	430027,76	1316362,33	Геодезический метод	0,10	—
962	430033,30	1316360,09	Геодезический метод	0,10	—
963	430034,44	1316359,61	Геодезический метод	0,10	—
964	430053,82	1316354,79	Геодезический метод	0,10	—
965	430053,51	1316353,52	Геодезический метод	0,10	—
966	430059,93	1316351,86	Геодезический метод	0,10	—
967	430060,26	1316353,20	Геодезический метод	0,10	—
968	430065,23	1316351,97	Геодезический метод	0,10	—
969	430064,89	1316350,60	Геодезический метод	0,10	—
970	430068,03	1316349,88	Геодезический метод	0,10	—
971	430068,36	1316351,20	Геодезический метод	0,10	—
972	430074,41	1316349,69	Геодезический метод	0,10	—
863	430075,96	1316361,32	Геодезический метод	0,10	—
973	428378,92	1316199,52	Геодезический метод	0,10	—
974	428380,83	1316466,34	Геодезический метод	0,10	—
975	428309,85	1316467,54	Геодезический метод	0,10	—
976	428279,10	1316467,29	Геодезический метод	0,10	—
977	428279,12	1316472,45	Геодезический метод	0,10	—
978	428273,04	1316472,44	Геодезический метод	0,10	—
979	428272,94	1316467,51	Геодезический метод	0,10	—
980	428264,82	1316467,65	Геодезический метод	0,10	—
981	428263,93	1316467,66	Геодезический метод	0,10	—
982	428263,85	1316467,46	Геодезический метод	0,10	—
983	428163,15	1316468,80	Геодезический метод	0,10	—
984	428079,22	1316469,54	Геодезический метод	0,10	—
985	428043,87	1316469,85	Геодезический метод	0,10	—
986	428023,34	1316470,02	Геодезический метод	0,10	—
987	428015,21	1316470,27	Геодезический метод	0,10	—
988	428015,01	1316460,91	Геодезический метод	0,10	—
989	428013,21	1316460,85	Геодезический метод	0,10	—
990	428012,86	1316430,61	Геодезический метод	0,10	—
991	428007,06	1316430,27	Геодезический метод	0,10	—
992	428006,83	1316430,02	Геодезический метод	0,10	—
993	428006,77	1316422,64	Геодезический метод	0,10	—
994	428006,19	1316335,33	Геодезический метод	0,10	—
995	428005,91	1316293,97	Геодезический метод	0,10	—

ОПИСАНИЕ МЕСТОПОЛОЖЕНИЯ ГРАНИЦ
Территориальная зона ПК2. Производственная зона (IV-V класс опасности)

(наименование объекта, местоположение границ которого описано (далее – объект))

Сведения о местоположении границ объекта

1	2	3	4	5	6
996	428005,80	1316232,82	Геодезический метод	0,10	—
997	428005,74	1316205,72	Геодезический метод	0,10	—
998	428150,82	1316204,86	Геодезический метод	0,10	—
999	428263,02	1316204,20	Геодезический метод	0,10	—
1000	428279,54	1316204,09	Геодезический метод	0,10	—
1001	428325,54	1316203,71	Геодезический метод	0,10	—
1002	428325,59	1316199,76	Геодезический метод	0,10	—
973	428378,92	1316199,52	Геодезический метод	0,10	—
1003	434204,84	1313130,49	Геодезический метод	0,10	—
1004	434199,57	1313141,25	Геодезический метод	0,10	—
1005	434192,10	1313143,89	Геодезический метод	0,10	—
1006	434186,93	1313152,97	Геодезический метод	0,10	—
1007	434168,80	1313186,35	Геодезический метод	0,10	—
1008	434163,15	1313201,59	Геодезический метод	0,10	—
1009	434165,46	1313210,80	Геодезический метод	0,10	—
1010	434159,51	1313222,91	Геодезический метод	0,10	—
1011	434156,64	1313215,46	Геодезический метод	0,10	—
1012	434150,20	1313198,78	Геодезический метод	0,10	—
1013	434122,34	1313186,97	Геодезический метод	0,10	—
1014	434091,02	1313193,32	Геодезический метод	0,10	—
1015	434101,79	1313178,33	Геодезический метод	0,10	—
1016	434120,05	1313173,13	Геодезический метод	0,10	—
1017	434136,44	1313144,96	Геодезический метод	0,10	—
1018	434144,85	1313130,50	Геодезический метод	0,10	—
1019	434139,59	1313117,95	Геодезический метод	0,10	—
1020	434148,25	1313104,53	Геодезический метод	0,10	—
1021	434151,40	1313115,05	Геодезический метод	0,10	—
1022	434190,14	1313134,71	Геодезический метод	0,10	—
1023	434197,64	1313132,55	Геодезический метод	0,10	—
1003	434204,84	1313130,49	Геодезический метод	0,10	—
1024	433435,16	1313167,31	Геодезический метод	0,10	—
1025	433464,14	1313274,46	Геодезический метод	0,10	—
1026	433430,31	1313285,13	Геодезический метод	0,10	—
1027	433431,97	1313290,34	Геодезический метод	0,10	—
1028	433432,37	1313294,52	Геодезический метод	0,10	—
1029	433436,95	1313309,25	Геодезический метод	0,10	—
1030	433436,31	1313310,84	Геодезический метод	0,10	—
1031	433362,73	1313339,82	Геодезический метод	0,10	—
1032	433371,71	1313357,33	Геодезический метод	0,10	—
1033	433346,51	1313370,99	Геодезический метод	0,10	—
1034	433319,82	1313385,35	Геодезический метод	0,10	—
1035	433307,89	1313391,68	Геодезический метод	0,10	—
1036	433299,98	1313395,72	Геодезический метод	0,10	—
1037	433304,83	1313409,17	Геодезический метод	0,10	—
1038	433262,90	1313430,80	Геодезический метод	0,10	—
1039	433255,80	1313434,17	Геодезический метод	0,10	—
1040	433186,99	1313451,06	Геодезический метод	0,10	—

ОПИСАНИЕ МЕСТОПОЛОЖЕНИЯ ГРАНИЦ
Территориальная зона ПК2. Производственная зона (IV-V класс опасности)

(наименование объекта, местоположение границ которого описано (далее – объект))

Сведения о местоположении границ объекта

1	2	3	4	5	6
1041	433165,06	1313442,91	Геодезический метод	0,10	—
1042	433224,67	1313227,12	Геодезический метод	0,10	—
1043	433241,15	1313222,71	Геодезический метод	0,10	—
1044	433272,94	1313214,20	Геодезический метод	0,10	—
1045	433298,68	1313207,30	Геодезический метод	0,10	—
1046	433303,54	1313205,99	Геодезический метод	0,10	—
1047	433325,19	1313200,19	Геодезический метод	0,10	—
1048	433328,83	1313199,21	Геодезический метод	0,10	—
1049	433331,73	1313198,39	Геодезический метод	0,10	—
1050	433342,70	1313195,13	Геодезический метод	0,10	—
1051	433344,07	1313194,71	Геодезический метод	0,10	—
1052	433352,19	1313192,34	Геодезический метод	0,10	—
1053	433377,64	1313184,27	Геодезический метод	0,10	—
1024	433435,16	1313167,31	Геодезический метод	0,10	—
1054	431050,71	1317048,55	Геодезический метод	0,10	—
1055	431047,57	1317067,15	Геодезический метод	0,10	—
1056	431039,63	1317066,06	Геодезический метод	0,10	—
1057	431042,91	1317047,17	Геодезический метод	0,10	—
1054	431050,71	1317048,55	Геодезический метод	0,10	—
1058	432677,71	1313846,80	Геодезический метод	0,10	—
1059	432677,26	1313865,36	Геодезический метод	0,10	—
1060	432676,77	1313885,84	Геодезический метод	0,10	—
1061	432676,47	1313898,13	Геодезический метод	0,10	—
1062	432671,76	1313913,54	Геодезический метод	0,10	—
1063	432669,49	1313920,93	Геодезический метод	0,10	—
1064	432668,08	1313925,51	Геодезический метод	0,10	—
1065	432667,27	1313928,20	Геодезический метод	0,10	—
1066	432664,27	1313937,70	Геодезический метод	0,10	—
1067	432662,78	1313937,24	Геодезический метод	0,10	—
1068	432661,75	1313940,16	Геодезический метод	0,10	—
1069	432667,59	1313941,98	Геодезический метод	0,10	—
1070	432658,09	1313969,78	Геодезический метод	0,10	—
1071	432661,31	1313970,90	Геодезический метод	0,10	—
1072	432655,00	1313989,16	Геодезический метод	0,10	—
1073	432649,63	1313987,36	Геодезический метод	0,10	—
1074	432646,14	1313986,15	Геодезический метод	0,10	—
1075	432634,46	1314020,87	Геодезический метод	0,10	—
1076	432634,61	1314020,93	Геодезический метод	0,10	—
1077	432628,49	1314038,91	Геодезический метод	0,10	—
1078	432628,33	1314038,86	Геодезический метод	0,10	—
1079	432614,73	1314079,20	Геодезический метод	0,10	—
1080	432611,42	1314088,87	Геодезический метод	0,10	—
1081	432540,78	1314044,75	Геодезический метод	0,10	—
1082	432521,37	1314032,24	Геодезический метод	0,10	—
1083	432523,98	1314020,43	Геодезический метод	0,10	—
1084	432524,71	1314020,58	Геодезический метод	0,10	—
1085	432527,04	1314009,83	Геодезический метод	0,10	—

ОПИСАНИЕ МЕСТОПОЛОЖЕНИЯ ГРАНИЦ
Территориальная зона ПК2. Производственная зона (IV-V класс опасности)

(наименование объекта, местоположение границ которого описано (далее – объект))

Сведения о местоположении границ объекта

1	2	3	4	5	6
1086	432526,30	1314009,66	Геодезический метод	0,10	—
1087	432532,67	1313981,44	Геодезический метод	0,10	—
1088	432532,05	1313972,38	Геодезический метод	0,10	—
1089	432533,64	1313963,49	Геодезический метод	0,10	—
1090	432538,69	1313948,45	Геодезический метод	0,10	—
1091	432539,72	1313948,61	Геодезический метод	0,10	—
1092	432542,44	1313934,70	Геодезический метод	0,10	—
1093	432541,42	1313934,50	Геодезический метод	0,10	—
1094	432547,71	1313912,09	Геодезический метод	0,10	—
1095	432547,51	1313899,87	Геодезический метод	0,10	—
1096	432557,15	1313865,29	Геодезический метод	0,10	—
1097	432563,23	1313848,08	Геодезический метод	0,10	—
1098	432568,21	1313836,76	Геодезический метод	0,10	—
1099	432590,80	1313821,57	Геодезический метод	0,10	—
1100	432603,26	1313822,04	Геодезический метод	0,10	—
1101	432630,62	1313823,07	Геодезический метод	0,10	—
1102	432656,10	1313823,53	Геодезический метод	0,10	—
1103	432658,84	1313823,58	Геодезический метод	0,10	—
1104	432659,20	1313823,59	Геодезический метод	0,10	—
1105	432663,06	1313829,01	Геодезический метод	0,10	—
1106	432671,45	1313839,20	Геодезический метод	0,10	—
1058	432677,71	1313846,80	Геодезический метод	0,10	—
1107	432900,25	1317061,73	Геодезический метод	0,10	—
1108	432888,66	1317076,76	Геодезический метод	0,10	—
1109	432838,75	1317141,48	Геодезический метод	0,10	—
1110	432812,01	1317127,57	Геодезический метод	0,10	—
1111	432759,13	1317100,08	Геодезический метод	0,10	—
1112	432709,01	1317073,23	Геодезический метод	0,10	—
1113	432650,90	1317037,63	Геодезический метод	0,10	—
1114	432646,54	1317035,96	Геодезический метод	0,10	—
1115	432620,70	1317018,59	Геодезический метод	0,10	—
1116	432602,70	1317006,74	Геодезический метод	0,10	—
1117	432582,75	1316947,39	Геодезический метод	0,10	—
1118	432571,46	1316935,06	Геодезический метод	0,10	—
1119	432553,74	1316925,76	Геодезический метод	0,10	—
1120	432504,85	1316894,81	Геодезический метод	0,10	—
1121	432469,34	1316873,79	Геодезический метод	0,10	—
1122	432475,71	1316861,23	Геодезический метод	0,10	—
1123	432484,77	1316846,76	Геодезический метод	0,10	—
1107	432900,25	1317061,73	Геодезический метод	0,10	—
1124	430185,11	1313745,85	Геодезический метод	0,10	—
1125	430184,70	1313755,78	Геодезический метод	0,10	—
1126	430184,76	1313775,64	Геодезический метод	0,10	—
1127	430184,76	1313778,71	Геодезический метод	0,10	—
1128	430185,09	1313865,91	Геодезический метод	0,10	—
1129	430185,25	1313916,05	Геодезический метод	0,10	—
1130	430184,91	1313930,59	Геодезический метод	0,10	—

ОПИСАНИЕ МЕСТОПОЛОЖЕНИЯ ГРАНИЦ
Территориальная зона ПК2. Производственная зона (IV-V класс опасности)
(наименование объекта, местоположение границ которого описано (далее – объект))

Сведения о местоположении границ объекта

1	2	3	4	5	6
1131	430186,01	1313937,05	Геодезический метод	0,10	—
1132	430179,72	1313941,88	Геодезический метод	0,10	—
1133	430175,16	1313946,13	Геодезический метод	0,10	—
1134	430194,66	1313997,41	Геодезический метод	0,10	—
1135	430230,21	1313991,95	Геодезический метод	0,10	—
1136	430387,54	1313968,27	Геодезический метод	0,10	—
1137	430414,96	1313964,74	Геодезический метод	0,10	—
1138	430416,47	1313966,54	Геодезический метод	0,10	—
1139	430406,42	1313967,55	Геодезический метод	0,10	—
1140	430397,44	1313972,03	Геодезический метод	0,10	—
1141	430378,60	1313994,60	Геодезический метод	0,10	—
1142	430378,57	1313996,93	Геодезический метод	0,10	—
1143	430371,07	1314016,70	Геодезический метод	0,10	—
1144	430360,72	1314032,92	Геодезический метод	0,10	—
1145	430355,01	1314042,10	Геодезический метод	0,10	—
1146	430512,07	1314142,11	Геодезический метод	0,10	—
1147	430523,39	1314148,62	Геодезический метод	0,10	—
1148	430527,88	1314174,09	Геодезический метод	0,10	—
1149	430549,43	1314187,79	Геодезический метод	0,10	—
1150	430563,34	1314165,81	Геодезический метод	0,10	—
1151	430584,01	1314131,55	Геодезический метод	0,10	—
1152	430584,00	1314129,46	Геодезический метод	0,10	—
1153	430584,80	1314130,47	Геодезический метод	0,10	—
1154	430592,34	1314143,49	Геодезический метод	0,10	—
1155	430597,75	1314152,19	Геодезический метод	0,10	—
1156	430608,08	1314168,78	Геодезический метод	0,10	—
1157	430642,84	1314224,43	Геодезический метод	0,10	—
1158	430655,93	1314245,59	Геодезический метод	0,10	—
1159	430667,19	1314261,76	Геодезический метод	0,10	—
1160	430683,94	1314290,56	Геодезический метод	0,10	—
1161	430686,91	1314295,68	Геодезический метод	0,10	—
1162	430699,93	1314318,06	Геодезический метод	0,10	—
1163	430706,65	1314330,74	Геодезический метод	0,10	—
1164	430714,70	1314345,94	Геодезический метод	0,10	—
1165	430719,95	1314357,83	Геодезический метод	0,10	—
1166	430714,76	1314361,89	Геодезический метод	0,10	—
1167	430720,48	1314368,78	Геодезический метод	0,10	—
1168	430722,30	1314373,57	Геодезический метод	0,10	—
1169	430713,52	1314379,80	Геодезический метод	0,10	—
1170	430710,30	1314375,01	Геодезический метод	0,10	—
1171	430708,28	1314366,82	Геодезический метод	0,10	—
1172	430697,70	1314374,06	Геодезический метод	0,10	—
1173	430691,07	1314384,87	Геодезический метод	0,10	—
1174	430685,16	1314393,93	Геодезический метод	0,10	—
1175	430699,94	1314414,34	Геодезический метод	0,10	—
1176	430758,55	1314445,22	Геодезический метод	0,10	—
1177	430793,89	1314525,24	Геодезический метод	0,10	—
1178	430799,01	1314533,82	Геодезический метод	0,10	—
1179	430754,99	1314581,63	Геодезический метод	0,10	—

ОПИСАНИЕ МЕСТОПОЛОЖЕНИЯ ГРАНИЦ
Территориальная зона ПК2. Производственная зона (IV-V класс опасности)

(наименование объекта, местоположение границ которого описано (далее – объект))

Сведения о местоположении границ объекта

1	2	3	4	5	6
1180	430722,67	1314607,60	Геодезический метод	0,10	—
1181	430677,90	1314618,71	Геодезический метод	0,10	—
1182	430651,51	1314606,76	Геодезический метод	0,10	—
1183	430529,80	1314532,87	Геодезический метод	0,10	—
1184	430418,76	1314461,70	Геодезический метод	0,10	—
1185	430395,16	1314446,32	Геодезический метод	0,10	—
1186	430077,36	1314240,88	Геодезический метод	0,10	—
1187	430024,12	1314208,45	Геодезический метод	0,10	—
1188	429909,50	1314138,72	Геодезический метод	0,10	—
1189	429903,85	1314135,28	Геодезический метод	0,10	—
1190	429866,38	1314153,48	Геодезический метод	0,10	—
1191	429758,63	1314127,87	Геодезический метод	0,10	—
1192	429753,58	1314149,65	Геодезический метод	0,10	—
1193	429276,32	1314055,42	Геодезический метод	0,10	—
1194	429236,48	1314043,09	Геодезический метод	0,10	—
1195	429243,25	1314025,57	Геодезический метод	0,10	—
1196	429264,20	1313971,73	Геодезический метод	0,10	—
1197	429264,20	1313971,72	Геодезический метод	0,10	—
1198	429266,77	1313965,11	Геодезический метод	0,10	—
1199	429359,28	1313727,64	Геодезический метод	0,10	—
1200	429376,92	1313733,25	Геодезический метод	0,10	—
1201	429382,13	1313725,11	Геодезический метод	0,10	—
1202	429400,74	1313689,42	Геодезический метод	0,10	—
1203	429409,69	1313694,93	Геодезический метод	0,10	—
1204	429417,89	1313699,98	Геодезический метод	0,10	—
1205	429443,53	1313715,15	Геодезический метод	0,10	—
1206	429464,23	1313727,74	Геодезический метод	0,10	—
1207	429493,19	1313746,49	Геодезический метод	0,10	—
1208	429502,72	1313734,83	Геодезический метод	0,10	—
1209	429506,47	1313730,24	Геодезический метод	0,10	—
1210	429523,38	1313737,50	Геодезический метод	0,10	—
1211	429526,26	1313735,63	Геодезический метод	0,10	—
1212	429533,05	1313731,25	Геодезический метод	0,10	—
1213	429533,08	1313731,21	Геодезический метод	0,10	—
1214	429534,37	1313730,37	Геодезический метод	0,10	—
1215	429543,03	1313715,54	Геодезический метод	0,10	—
1216	429555,71	1313692,01	Геодезический метод	0,10	—
1217	429550,56	1313688,93	Геодезический метод	0,10	—
1218	429550,80	1313688,52	Геодезический метод	0,10	—
1219	429563,22	1313667,59	Геодезический метод	0,10	—
1220	429557,50	1313664,41	Геодезический метод	0,10	—
1221	429553,91	1313662,44	Геодезический метод	0,10	—
1222	429527,62	1313647,13	Геодезический метод	0,10	—
1223	429533,96	1313636,61	Геодезический метод	0,10	—
1224	429535,73	1313637,36	Геодезический метод	0,10	—
1225	429544,25	1313605,61	Геодезический метод	0,10	—
1226	429545,60	1313601,23	Геодезический метод	0,10	—
1227	429545,22	1313596,53	Геодезический метод	0,10	—
1228	429546,30	1313594,58	Геодезический метод	0,10	—

ОПИСАНИЕ МЕСТОПОЛОЖЕНИЯ ГРАНИЦ
Территориальная зона ПК2. Производственная зона (IV-V класс опасности)

(наименование объекта, местоположение границ которого описано (далее – объект))

Сведения о местоположении границ объекта

1	2	3	4	5	6
1229	429549,11	1313596,17	Геодезический метод	0,10	—
1230	429551,18	1313595,78	Геодезический метод	0,10	—
1231	429552,88	1313591,46	Геодезический метод	0,10	—
1232	429551,99	1313587,02	Геодезический метод	0,10	—
1233	429568,43	1313550,01	Геодезический метод	0,10	—
1234	429563,03	1313547,63	Геодезический метод	0,10	—
1235	429569,71	1313521,41	Геодезический метод	0,10	—
1236	429575,42	1313506,71	Геодезический метод	0,10	—
1237	429582,12	1313489,51	Геодезический метод	0,10	—
1238	429751,04	1313563,58	Геодезический метод	0,10	—
1239	429754,67	1313564,38	Геодезический метод	0,10	—
1240	429772,83	1313572,43	Геодезический метод	0,10	—
1241	429772,63	1313573,53	Геодезический метод	0,10	—
1242	429773,05	1313574,29	Геодезический метод	0,10	—
1243	429780,21	1313587,23	Геодезический метод	0,10	—
1244	429812,73	1313602,64	Геодезический метод	0,10	—
1245	429835,55	1313612,30	Геодезический метод	0,10	—
1246	429890,33	1313637,16	Геодезический метод	0,10	—
1247	429890,22	1313637,76	Геодезический метод	0,10	—
1248	429982,83	1313680,11	Геодезический метод	0,10	—
1249	430027,61	1313700,60	Геодезический метод	0,10	—
1250	430048,57	1313710,18	Геодезический метод	0,10	—
1251	430093,86	1313730,74	Геодезический метод	0,10	—
1252	430124,37	1313740,43	Геодезический метод	0,10	—
1253	430156,69	1313742,65	Геодезический метод	0,10	—
1254	430179,63	1313744,41	Геодезический метод	0,10	—
1124	430185,11	1313745,85	Геодезический метод	0,10	—
1255	428867,42	1313145,50	Геодезический метод	0,10	—
1256	428892,19	1313146,48	Геодезический метод	0,10	—
1257	428907,25	1313147,08	Геодезический метод	0,10	—
1258	428907,27	1313151,59	Геодезический метод	0,10	—
1259	428907,00	1313151,62	Геодезический метод	0,10	—
1260	428873,61	1313152,41	Геодезический метод	0,10	—
1261	428839,55	1313151,79	Геодезический метод	0,10	—
1262	428811,89	1313148,52	Геодезический метод	0,10	—
1263	428778,02	1313141,94	Геодезический метод	0,10	—
1264	428762,15	1313136,91	Геодезический метод	0,10	—
1265	428761,92	1313136,84	Геодезический метод	0,10	—
1266	428762,16	1313136,91	Геодезический метод	0,10	—
1267	428762,24	1313136,92	Геодезический метод	0,10	—
1268	428763,56	1313137,04	Геодезический метод	0,10	—
1269	428763,58	1313137,04	Геодезический метод	0,10	—
1270	428763,79	1313137,06	Геодезический метод	0,10	—
1271	428807,74	1313141,12	Геодезический метод	0,10	—
1272	428840,74	1313144,17	Геодезический метод	0,10	—
1255	428867,42	1313145,50	Геодезический метод	0,10	—
1273	428656,11	1313144,77	Геодезический метод	0,10	—

ОПИСАНИЕ МЕСТОПОЛОЖЕНИЯ ГРАНИЦ
Территориальная зона ПК2. Производственная зона (IV-V класс опасности)

(наименование объекта, местоположение границ которого описано (далее – объект))

Сведения о местоположении границ объекта

1	2	3	4	5	6
1274	428655,37	1313146,34	Геодезический метод	0,10	—
1275	428626,89	1313134,42	Геодезический метод	0,10	—
1276	428627,55	1313132,91	Геодезический метод	0,10	—
1277	428621,36	1313130,22	Геодезический метод	0,10	—
1278	428620,61	1313132,06	Геодезический метод	0,10	—
1279	428577,70	1313113,91	Геодезический метод	0,10	—
1280	428578,53	1313111,91	Геодезический метод	0,10	—
1281	428565,43	1313106,69	Геодезический метод	0,10	—
1282	428546,33	1313099,12	Геодезический метод	0,10	—
1283	428545,19	1313101,78	Геодезический метод	0,10	—
1284	428505,62	1313085,52	Геодезический метод	0,10	—
1285	428505,83	1313085,03	Геодезический метод	0,10	—
1286	428499,14	1313083,06	Геодезический метод	0,10	—
1287	428455,19	1313071,81	Геодезический метод	0,10	—
1288	428414,96	1313062,63	Геодезический метод	0,10	—
1289	428453,53	1313057,32	Геодезический метод	0,10	—
1290	428501,24	1313064,12	Геодезический метод	0,10	—
1291	428564,23	1313081,09	Геодезический метод	0,10	—
1292	428595,25	1313089,10	Геодезический метод	0,10	—
1293	428732,71	1313145,14	Геодезический метод	0,10	—
1294	428771,64	1313158,54	Геодезический метод	0,10	—
1295	428807,85	1313166,00	Геодезический метод	0,10	—
1296	428835,43	1313169,01	Геодезический метод	0,10	—
1297	428840,48	1313169,62	Геодезический метод	0,10	—
1298	428873,47	1313169,78	Геодезический метод	0,10	—
1299	428906,00	1313167,53	Геодезический метод	0,10	—
1300	428905,95	1313168,15	Геодезический метод	0,10	—
1301	428905,78	1313171,87	Геодезический метод	0,10	—
1302	428905,62	1313173,95	Геодезический метод	0,10	—
1303	428867,07	1313184,96	Геодезический метод	0,10	—
1304	428834,24	1313186,99	Геодезический метод	0,10	—
1305	428833,95	1313189,84	Геодезический метод	0,10	—
1306	428812,61	1313188,25	Геодезический метод	0,10	—
1307	428799,92	1313188,79	Геодезический метод	0,10	—
1308	428779,62	1313186,64	Геодезический метод	0,10	—
1309	428756,01	1313183,70	Геодезический метод	0,10	—
1310	428734,76	1313177,39	Геодезический метод	0,10	—
1311	428733,44	1313179,84	Геодезический метод	0,10	—
1312	428675,80	1313155,33	Геодезический метод	0,10	—
1313	428676,75	1313153,14	Геодезический метод	0,10	—
1314	428668,30	1313149,81	Геодезический метод	0,10	—
1273	428656,11	1313144,77	Геодезический метод	0,10	—
1315	431301,49	1315217,64	Геодезический метод	0,10	—
1316	431238,98	1315229,87	Геодезический метод	0,10	—
1317	431198,67	1315271,69	Геодезический метод	0,10	—
1318	431213,65	1315355,64	Геодезический метод	0,10	—
1319	431222,03	1315353,20	Геодезический метод	0,10	—
1320	431281,45	1315343,56	Геодезический метод	0,10	—

ОПИСАНИЕ МЕСТОПОЛОЖЕНИЯ ГРАНИЦ

Территориальная зона ПК2. Производственная зона (IV-V класс опасности)

(наименование объекта, местоположение границ которого описано (далее – объект))

Сведения о местоположении границ объекта

1	2	3	4	5	6
1321	431285,06	1315359,38	Геодезический метод	0,10	—
1322	431287,25	1315368,92	Геодезический метод	0,10	—
1323	431298,88	1315419,90	Геодезический метод	0,10	—
1324	431306,99	1315455,79	Геодезический метод	0,10	—
1325	431305,51	1315468,29	Геодезический метод	0,10	—
1326	431305,25	1315469,42	Геодезический метод	0,10	—
1327	431275,36	1315475,77	Геодезический метод	0,10	—
1328	431226,10	1315449,88	Геодезический метод	0,10	—
1329	431191,70	1315269,09	Геодезический метод	0,10	—
1330	431235,17	1315218,78	Геодезический метод	0,10	—
1331	431245,65	1315206,32	Геодезический метод	0,10	—
1332	431249,75	1315202,50	Геодезический метод	0,10	—
1333	431253,20	1315199,30	Геодезический метод	0,10	—
1334	431263,37	1315193,70	Геодезический метод	0,10	—
1335	431281,39	1315186,63	Геодезический метод	0,10	—
1336	431286,04	1315204,80	Геодезический метод	0,10	—
1337	431295,62	1315201,95	Геодезический метод	0,10	—
1338	431300,67	1315213,36	Геодезический метод	0,10	—
1315	431301,49	1315217,64	Геодезический метод	0,10	—
1339	431457,90	1315843,99	Геодезический метод	0,10	—
1340	431457,37	1315849,53	Геодезический метод	0,10	—
1341	431452,58	1315877,97	Геодезический метод	0,10	—
1342	431449,74	1315896,43	Геодезический метод	0,10	—
1343	431447,99	1315908,45	Геодезический метод	0,10	—
1344	431438,53	1315965,07	Геодезический метод	0,10	—
1345	431433,37	1315996,31	Геодезический метод	0,10	—
1346	431416,75	1316090,57	Геодезический метод	0,10	—
1347	431390,83	1316280,84	Геодезический метод	0,10	—
1348	431390,43	1316280,80	Геодезический метод	0,10	—
1349	431320,87	1316273,00	Геодезический метод	0,10	—
1350	431320,85	1316273,00	Геодезический метод	0,10	—
1351	431316,80	1316267,36	Геодезический метод	0,10	—
1352	431310,80	1316248,49	Геодезический метод	0,10	—
1353	431297,16	1316124,52	Геодезический метод	0,10	—
1354	431299,52	1316047,53	Геодезический метод	0,10	—
1355	431308,92	1316047,58	Геодезический метод	0,10	—
1356	431309,84	1316034,29	Геодезический метод	0,10	—
1357	431314,34	1315978,53	Геодезический метод	0,10	—
1358	431317,34	1315949,57	Геодезический метод	0,10	—
1359	431323,30	1315920,85	Геодезический метод	0,10	—
1360	431321,91	1315914,95	Геодезический метод	0,10	—
1361	431333,64	1315812,52	Геодезический метод	0,10	—
1362	431343,50	1315808,04	Геодезический метод	0,10	—
1363	431348,59	1315782,32	Геодезический метод	0,10	—
1364	431352,33	1315782,87	Геодезический метод	0,10	—
1365	431454,10	1315802,99	Геодезический метод	0,10	—
1366	431454,16	1315802,94	Геодезический метод	0,10	—
1367	431456,01	1315819,89	Геодезический метод	0,10	—

ОПИСАНИЕ МЕСТОПОЛОЖЕНИЯ ГРАНИЦ
Территориальная зона ПК2. Производственная зона (IV-V класс опасности)
(наименование объекта, местоположение границ которого описано (далее – объект))

Сведения о местоположении границ объекта

1	2	3	4	5	6
1339	431457,90	1315843,99	Геодезический метод	0,10	—
1368	431058,56	1316909,40	Геодезический метод	0,10	—
1369	431053,08	1316934,98	Геодезический метод	0,10	—
1370	431047,95	1316958,92	Геодезический метод	0,10	—
1371	431016,60	1316950,32	Геодезический метод	0,10	—
1372	431015,13	1316956,82	Геодезический метод	0,10	—
1373	431001,87	1317010,11	Геодезический метод	0,10	—
1374	430997,85	1317009,13	Геодезический метод	0,10	—
1375	430992,74	1317008,18	Геодезический метод	0,10	—
1376	430992,40	1317008,64	Геодезический метод	0,10	—
1377	430988,47	1317029,65	Геодезический метод	0,10	—
1378	430986,95	1317043,35	Геодезический метод	0,10	—
1379	430986,69	1317044,74	Геодезический метод	0,10	—
1380	430973,81	1317035,23	Геодезический метод	0,10	—
1381	430963,88	1317027,90	Геодезический метод	0,10	—
1382	430949,87	1317020,69	Геодезический метод	0,10	—
1383	430932,02	1317011,50	Геодезический метод	0,10	—
1384	430932,85	1317007,73	Геодезический метод	0,10	—
1385	430933,07	1317006,71	Геодезический метод	0,10	—
1386	430933,31	1317005,43	Геодезический метод	0,10	—
1387	430938,09	1316979,89	Геодезический метод	0,10	—
1388	430938,48	1316978,17	Геодезический метод	0,10	—
1389	430942,39	1316961,12	Геодезический метод	0,10	—
1390	430943,82	1316954,87	Геодезический метод	0,10	—
1391	430948,27	1316936,58	Геодезический метод	0,10	—
1392	430949,39	1316933,27	Геодезический метод	0,10	—
1393	430950,21	1316930,85	Геодезический метод	0,10	—
1394	430950,56	1316929,80	Геодезический метод	0,10	—
1395	430953,48	1316921,17	Геодезический метод	0,10	—
1396	430953,52	1316921,04	Геодезический метод	0,10	—
1397	430958,66	1316902,68	Геодезический метод	0,10	—
1398	430958,67	1316898,06	Геодезический метод	0,10	—
1399	430960,77	1316898,69	Геодезический метод	0,10	—
1400	430960,93	1316897,94	Геодезический метод	0,10	—
1401	430968,54	1316899,57	Геодезический метод	0,10	—
1402	430975,22	1316901,00	Геодезический метод	0,10	—
1403	430975,43	1316900,03	Геодезический метод	0,10	—
1404	430981,01	1316901,23	Геодезический метод	0,10	—
1405	430987,68	1316883,05	Геодезический метод	0,10	—
1406	430988,42	1316881,45	Геодезический метод	0,10	—
1368	431058,56	1316909,40	Геодезический метод	0,10	—
1407	430749,33	1318135,97	Геодезический метод	0,10	—
1408	430711,55	1318469,03	Геодезический метод	0,10	—
1409	430452,47	1318427,76	Геодезический метод	0,10	—
1410	430465,82	1318305,07	Геодезический метод	0,10	—
1411	430426,85	1318301,15	Геодезический метод	0,10	—
1412	430434,29	1318229,26	Геодезический метод	0,10	—

ОПИСАНИЕ МЕСТОПОЛОЖЕНИЯ ГРАНИЦ

Территориальная зона ПК2. Производственная зона (IV-V класс опасности)

(наименование объекта, местоположение границ которого описано (далее – объект))

Сведения о местоположении границ объекта

1	2	3	4	5	6
1413	430473,36	1318233,23	Геодезический метод	0,10	—
1414	430485,38	1318107,61	Геодезический метод	0,10	—
1415	430595,02	1318120,26	Геодезический метод	0,10	—
1416	430597,32	1318108,41	Геодезический метод	0,10	—
1417	430610,27	1318105,99	Геодезический метод	0,10	—
1418	430612,39	1318106,39	Геодезический метод	0,10	—
1419	430619,90	1318109,12	Геодезический метод	0,10	—
1420	430618,68	1318120,40	Геодезический метод	0,10	—
1407	430749,33	1318135,97	Геодезический метод	0,10	—
1421	430883,82	1318527,51	Геодезический метод	0,10	—
1422	430883,65	1318527,82	Геодезический метод	0,10	—
1423	430869,88	1318646,06	Геодезический метод	0,10	—
1424	430884,59	1318647,66	Геодезический метод	0,10	—
1425	430880,87	1318681,95	Геодезический метод	0,10	—
1426	430866,15	1318680,34	Геодезический метод	0,10	—
1427	430853,59	1318794,28	Геодезический метод	0,10	—
1428	430800,12	1318786,76	Геодезический метод	0,10	—
1429	430799,31	1318792,76	Геодезический метод	0,10	—
1430	430710,36	1318780,75	Геодезический метод	0,10	—
1431	430728,52	1318624,47	Геодезический метод	0,10	—
1432	430733,32	1318559,15	Геодезический метод	0,10	—
1433	430742,45	1318501,03	Геодезический метод	0,10	—
1434	430872,28	1318515,00	Геодезический метод	0,10	—
1435	430880,32	1318523,71	Геодезический метод	0,10	—
1421	430883,82	1318527,51	Геодезический метод	0,10	—
1436	430793,41	1318827,84	Геодезический метод	0,10	—
1437	430789,95	1318864,24	Геодезический метод	0,10	—
1438	430789,66	1318867,27	Геодезический метод	0,10	—
1439	430759,28	1319106,20	Геодезический метод	0,10	—
1440	430759,34	1319119,32	Геодезический метод	0,10	—
1441	430755,05	1319191,52	Геодезический метод	0,10	—
1442	430725,05	1319479,19	Геодезический метод	0,10	—
1443	430712,31	1319585,71	Геодезический метод	0,10	—
1444	430699,01	1319719,04	Геодезический метод	0,10	—
1445	430699,64	1319722,78	Геодезический метод	0,10	—
1446	430696,66	1319722,48	Геодезический метод	0,10	—
1447	430590,60	1319711,71	Геодезический метод	0,10	—
1448	430593,23	1319688,37	Геодезический метод	0,10	—
1449	430598,40	1319638,62	Геодезический метод	0,10	—
1450	430610,28	1319522,06	Геодезический метод	0,10	—
1451	430619,47	1319432,15	Геодезический метод	0,10	—
1452	430622,00	1319407,46	Геодезический метод	0,10	—
1453	430629,75	1319331,52	Геодезический метод	0,10	—
1454	430632,03	1319309,27	Геодезический метод	0,10	—
1455	430646,95	1319161,93	Геодезический метод	0,10	—
1456	430653,05	1319101,63	Геодезический метод	0,10	—
1457	430662,38	1319102,04	Геодезический метод	0,10	—

ОПИСАНИЕ МЕСТОПОЛОЖЕНИЯ ГРАНИЦ
Территориальная зона ПК2. Производственная зона (IV-V класс опасности)

(наименование объекта, местоположение границ которого описано (далее – объект))

Сведения о местоположении границ объекта

1	2	3	4	5	6
1458	430670,22	1319102,39	Геодезический метод	0,10	—
1459	430676,72	1319038,57	Геодезический метод	0,10	—
1460	430695,16	1318857,57	Геодезический метод	0,10	—
1461	430699,18	1318818,16	Геодезический метод	0,10	—
1462	430792,67	1318827,76	Геодезический метод	0,10	—
1436	430793,41	1318827,84	Геодезический метод	0,10	—
1463	429113,54	1315885,87	Геодезический метод	0,10	—
1464	429114,95	1315893,95	Геодезический метод	0,10	—
1465	429135,88	1315936,49	Геодезический метод	0,10	—
1466	429159,45	1315978,64	Геодезический метод	0,10	—
1467	429162,62	1315990,21	Геодезический метод	0,10	—
1468	429166,90	1316005,87	Геодезический метод	0,10	—
1469	429179,88	1316058,65	Геодезический метод	0,10	—
1470	429134,49	1316071,40	Геодезический метод	0,10	—
1471	429135,91	1316078,58	Геодезический метод	0,10	—
1472	428822,02	1316154,90	Геодезический метод	0,10	—
1473	428831,35	1315916,02	Геодезический метод	0,10	—
1474	428998,56	1315893,26	Геодезический метод	0,10	—
1463	429113,54	1315885,87	Геодезический метод	0,10	—
1475	428328,70	1316755,46	Геодезический метод	0,10	—
1476	428340,19	1316795,58	Геодезический метод	0,10	—
1477	428349,85	1316829,32	Геодезический метод	0,10	—
1478	428255,05	1316856,43	Геодезический метод	0,10	—
1479	428245,66	1316819,74	Геодезический метод	0,10	—
1480	428243,62	1316811,77	Геодезический метод	0,10	—
1481	428247,69	1316810,63	Геодезический метод	0,10	—
1482	428247,82	1316777,45	Геодезический метод	0,10	—
1475	428328,70	1316755,46	Геодезический метод	0,10	—
1483	429817,39	1316422,60	Геодезический метод	0,10	—
1484	429900,27	1316744,73	Геодезический метод	0,10	—
1485	429440,37	1316855,91	Геодезический метод	0,10	—
1486	429413,32	1316748,03	Геодезический метод	0,10	—
1487	429418,51	1316747,37	Геодезический метод	0,10	—
1488	429434,26	1316745,36	Геодезический метод	0,10	—
1489	429496,91	1316737,36	Геодезический метод	0,10	—
1490	429499,57	1316738,23	Геодезический метод	0,10	—
1491	429501,95	1316807,43	Геодезический метод	0,10	—
1492	429504,57	1316809,38	Геодезический метод	0,10	—
1493	429507,63	1316808,87	Геодезический метод	0,10	—
1494	429510,67	1316808,37	Геодезический метод	0,10	—
1495	429520,87	1316806,53	Геодезический метод	0,10	—
1496	429523,95	1316806,01	Геодезический метод	0,10	—
1497	429530,02	1316805,03	Геодезический метод	0,10	—
1498	429533,18	1316804,50	Геодезический метод	0,10	—
1499	429538,03	1316803,74	Геодезический метод	0,10	—
1500	429592,72	1316794,75	Геодезический метод	0,10	—

ОПИСАНИЕ МЕСТОПОЛОЖЕНИЯ ГРАНИЦ

Территориальная зона ПК2. Производственная зона (IV-V класс опасности)

(наименование объекта, местоположение границ которого описано (далее – объект))

Сведения о местоположении границ объекта

1	2	3	4	5	6
1501	429662,98	1316783,27	Геодезический метод	0,10	—
1502	429676,42	1316781,12	Геодезический метод	0,10	—
1503	429678,83	1316780,73	Геодезический метод	0,10	—
1504	429693,32	1316777,22	Геодезический метод	0,10	—
1505	429683,40	1316761,66	Геодезический метод	0,10	—
1506	429674,13	1316659,34	Геодезический метод	0,10	—
1507	429673,35	1316650,70	Геодезический метод	0,10	—
1508	429670,29	1316626,22	Геодезический метод	0,10	—
1509	429668,91	1316613,65	Геодезический метод	0,10	—
1510	429661,51	1316546,53	Геодезический метод	0,10	—
1511	429661,01	1316541,95	Геодезический метод	0,10	—
1512	429652,79	1316473,97	Геодезический метод	0,10	—
1513	429657,41	1316472,33	Геодезический метод	0,10	—
1514	429750,21	1316443,48	Геодезический метод	0,10	—
1483	429817,39	1316422,60	Геодезический метод	0,10	—
1515	428966,51	1316691,77	Геодезический метод	0,10	—
1516	428971,42	1316709,70	Геодезический метод	0,10	—
1517	429003,16	1316825,73	Геодезический метод	0,10	—
1518	428990,54	1316851,01	Геодезический метод	0,10	—
1519	428938,66	1316864,48	Геодезический метод	0,10	—
1520	428935,62	1316865,27	Геодезический метод	0,10	—
1521	428913,77	1316870,94	Геодезический метод	0,10	—
1522	428935,62	1316960,82	Геодезический метод	0,10	—
1523	428954,47	1317038,39	Геодезический метод	0,10	—
1524	428956,00	1317044,69	Геодезический метод	0,10	—
1525	428888,11	1317065,68	Геодезический метод	0,10	—
1526	428896,49	1317096,32	Геодезический метод	0,10	—
1527	428940,72	1317258,36	Геодезический метод	0,10	—
1528	428945,86	1317279,92	Геодезический метод	0,10	—
1529	428788,29	1317207,42	Геодезический метод	0,10	—
1530	428772,17	1317200,01	Геодезический метод	0,10	—
1531	428678,25	1317166,25	Геодезический метод	0,10	—
1532	428664,30	1317161,24	Геодезический метод	0,10	—
1533	428665,63	1317162,58	Геодезический метод	0,10	—
1534	428636,71	1317152,90	Геодезический метод	0,10	—
1535	428637,56	1317151,55	Геодезический метод	0,10	—
1536	428588,72	1317134,09	Геодезический метод	0,10	—
1537	428588,56	1317136,79	Геодезический метод	0,10	—
1538	428564,86	1317128,86	Геодезический метод	0,10	—
1539	428569,23	1317127,13	Геодезический метод	0,10	—
1540	428505,03	1317104,08	Геодезический метод	0,10	—
1541	428489,36	1317094,49	Геодезический метод	0,10	—
1542	428476,49	1317086,61	Геодезический метод	0,10	—
1543	428454,80	1317076,53	Геодезический метод	0,10	—
1544	428422,07	1317070,86	Геодезический метод	0,10	—
1545	428385,48	1317065,30	Геодезический метод	0,10	—
1546	428385,89	1317062,42	Геодезический метод	0,10	—
1547	428350,29	1317055,56	Геодезический метод	0,10	—

ОПИСАНИЕ МЕСТОПОЛОЖЕНИЯ ГРАНИЦ
Территориальная зона ПК2. Производственная зона (IV-V класс опасности)
(наименование объекта, местоположение границ которого описано (далее – объект))

Сведения о местоположении границ объекта

1	2	3	4	5	6
1548	428343,60	1317054,27	Геодезический метод	0,10	—
1549	428280,78	1317042,15	Геодезический метод	0,10	—
1550	428260,86	1317031,24	Геодезический метод	0,10	—
1551	428253,20	1317025,04	Геодезический метод	0,10	—
1552	428223,86	1316988,38	Геодезический метод	0,10	—
1553	428209,73	1316973,89	Геодезический метод	0,10	—
1554	428163,55	1316938,66	Геодезический метод	0,10	—
1555	428148,51	1316927,31	Геодезический метод	0,10	—
1556	428147,55	1316926,47	Геодезический метод	0,10	—
1557	428133,21	1316914,07	Геодезический метод	0,10	—
1558	428132,43	1316913,39	Геодезический метод	0,10	—
1559	428146,80	1316909,19	Геодезический метод	0,10	—
1560	428148,00	1316908,84	Геодезический метод	0,10	—
1561	428148,40	1316908,72	Геодезический метод	0,10	—
1562	428214,13	1316889,55	Геодезический метод	0,10	—
1563	428236,86	1316882,92	Геодезический метод	0,10	—
1564	428477,04	1316821,19	Геодезический метод	0,10	—
1515	428966,51	1316691,77	Геодезический метод	0,10	—
1565	428250,91	1317041,36	Геодезический метод	0,10	—
1566	428277,05	1317054,89	Геодезический метод	0,10	—
1567	428312,92	1317061,66	Геодезический метод	0,10	—
1568	428380,05	1317074,34	Геодезический метод	0,10	—
1569	428390,76	1317076,36	Геодезический метод	0,10	—
1570	428400,01	1317078,11	Геодезический метод	0,10	—
1571	428424,34	1317082,58	Геодезический метод	0,10	—
1572	428448,81	1317087,08	Геодезический метод	0,10	—
1573	428450,62	1317087,41	Геодезический метод	0,10	—
1574	428451,28	1317087,76	Геодезический метод	0,10	—
1575	428471,88	1317098,55	Геодезический метод	0,10	—
1576	428488,94	1317108,45	Геодезический метод	0,10	—
1577	428488,85	1317122,06	Геодезический метод	0,10	—
1578	428488,78	1317131,56	Геодезический метод	0,10	—
1579	428488,79	1317134,67	Геодезический метод	0,10	—
1580	428488,82	1317143,06	Геодезический метод	0,10	—
1581	428488,87	1317159,69	Геодезический метод	0,10	—
1582	428488,89	1317164,76	Геодезический метод	0,10	—
1583	428443,03	1317149,86	Геодезический метод	0,10	—
1584	428440,75	1317186,56	Геодезический метод	0,10	—
1585	428287,17	1317239,59	Геодезический метод	0,10	—
1586	428194,55	1317215,60	Геодезический метод	0,10	—
1587	428114,79	1317247,94	Геодезический метод	0,10	—
1588	428076,98	1317154,31	Геодезический метод	0,10	—
1589	428043,67	1317071,82	Геодезический метод	0,10	—
1590	428000,05	1317089,43	Геодезический метод	0,10	—
1591	427989,27	1317062,85	Геодезический метод	0,10	—
1592	427988,04	1317060,16	Геодезический метод	0,10	—
1593	427969,44	1317013,76	Геодезический метод	0,10	—
1594	427959,72	1316989,52	Геодезический метод	0,10	—

ОПИСАНИЕ МЕСТОПОЛОЖЕНИЯ ГРАНИЦ
Территориальная зона ПК2. Производственная зона (IV-V класс опасности)

(наименование объекта, местоположение границ которого описано (далее – объект))

Сведения о местоположении границ объекта

1	2	3	4	5	6
1595	427964,71	1316987,11	Геодезический метод	0,10	—
1596	428014,15	1316963,28	Геодезический метод	0,10	—
1597	428051,79	1316945,13	Геодезический метод	0,10	—
1598	428075,87	1316933,53	Геодезический метод	0,10	—
1599	428095,03	1316924,29	Геодезический метод	0,10	—
1600	428104,54	1316936,71	Геодезический метод	0,10	—
1601	428125,91	1316930,32	Геодезический метод	0,10	—
1602	428153,20	1316951,38	Геодезический метод	0,10	—
1603	428198,46	1316985,02	Геодезический метод	0,10	—
1604	428212,12	1316999,11	Геодезический метод	0,10	—
1605	428243,36	1317035,33	Геодезический метод	0,10	—
1565	428250,91	1317041,36	Геодезический метод	0,10	—
1606	425615,28	1317455,90	Геодезический метод	0,10	—
1607	425615,15	1317455,96	Геодезический метод	0,10	—
1608	425691,99	1317739,20	Геодезический метод	0,10	—
1609	425639,76	1317740,03	Геодезический метод	0,10	—
1610	425687,73	1318011,32	Геодезический метод	0,10	—
1611	425516,61	1318014,41	Геодезический метод	0,10	—
1612	425488,07	1318005,31	Геодезический метод	0,10	—
1613	425455,97	1317939,50	Геодезический метод	0,10	—
1614	425442,36	1317896,17	Геодезический метод	0,10	—
1615	425473,62	1317798,39	Геодезический метод	0,10	—
1616	425421,86	1317752,02	Геодезический метод	0,10	—
1617	425394,70	1317713,87	Геодезический метод	0,10	—
1618	425395,07	1317633,71	Геодезический метод	0,10	—
1619	425413,45	1317542,37	Геодезический метод	0,10	—
1620	425465,13	1317481,56	Геодезический метод	0,10	—
1621	425600,54	1317401,47	Геодезический метод	0,10	—
1606	425615,28	1317455,90	Геодезический метод	0,10	—
1622	427965,29	1316208,56	Геодезический метод	0,10	—
1623	427968,72	1316388,24	Геодезический метод	0,10	—
1624	427969,38	1316423,13	Геодезический метод	0,10	—
1625	427969,29	1316440,82	Геодезический метод	0,10	—
1626	427969,27	1316444,55	Геодезический метод	0,10	—
1627	427942,26	1316444,71	Геодезический метод	0,10	—
1628	427836,43	1316356,65	Геодезический метод	0,10	—
1629	427837,28	1316209,76	Геодезический метод	0,10	—
1630	427879,61	1316126,78	Геодезический метод	0,10	—
1631	427909,88	1316126,71	Геодезический метод	0,10	—
1632	427931,76	1316170,01	Геодезический метод	0,10	—
1622	427965,29	1316208,56	Геодезический метод	0,10	—
1633	430988,27	1318138,49	Геодезический метод	0,10	—
1634	430975,86	1318193,34	Геодезический метод	0,10	—
1635	430969,51	1318210,89	Геодезический метод	0,10	—
1636	430969,50	1318210,94	Геодезический метод	0,10	—
1637	430958,34	1318241,82	Геодезический метод	0,10	—

ОПИСАНИЕ МЕСТОПОЛОЖЕНИЯ ГРАНИЦ
Территориальная зона ПК2. Производственная зона (IV-V класс опасности)

(наименование объекта, местоположение границ которого описано (далее – объект))

Сведения о местоположении границ объекта

1	2	3	4	5	6
1638	430953,19	1318267,28	Геодезический метод	0,10	—
1639	430949,92	1318293,25	Геодезический метод	0,10	—
1640	430941,47	1318356,65	Геодезический метод	0,10	—
1641	430952,74	1318357,09	Геодезический метод	0,10	—
1642	430952,43	1318365,45	Геодезический метод	0,10	—
1643	430932,17	1318494,82	Геодезический метод	0,10	—
1644	430901,04	1318496,84	Геодезический метод	0,10	—
1645	430892,05	1318512,86	Геодезический метод	0,10	—
1646	430879,32	1318499,05	Геодезический метод	0,10	—
1647	430743,44	1318483,96	Геодезический метод	0,10	—
1648	430745,10	1318470,31	Геодезический метод	0,10	—
1649	430746,32	1318460,29	Геодезический метод	0,10	—
1650	430754,07	1318403,44	Геодезический метод	0,10	—
1651	430781,46	1318202,59	Геодезический метод	0,10	—
1652	430788,33	1318152,22	Геодезический метод	0,10	—
1653	430825,84	1318044,88	Геодезический метод	0,10	—
1654	430834,81	1318047,46	Геодезический метод	0,10	—
1655	430839,19	1318047,70	Геодезический метод	0,10	—
1656	430848,80	1318050,47	Геодезический метод	0,10	—
1657	430846,91	1318057,01	Геодезический метод	0,10	—
1658	430844,84	1318064,20	Геодезический метод	0,10	—
1659	430851,64	1318074,72	Геодезический метод	0,10	—
1660	430854,65	1318079,38	Геодезический метод	0,10	—
1661	430875,28	1318105,96	Геодезический метод	0,10	—
1662	430883,56	1318079,56	Геодезический метод	0,10	—
1663	430885,99	1318071,79	Геодезический метод	0,10	—
1664	430893,39	1318067,52	Геодезический метод	0,10	—
1665	430898,31	1318064,70	Геодезический метод	0,10	—
1666	430927,64	1318047,85	Геодезический метод	0,10	—
1667	430932,01	1318045,34	Геодезический метод	0,10	—
1668	430938,82	1318041,56	Геодезический метод	0,10	—
1669	430942,13	1318039,26	Геодезический метод	0,10	—
1670	430942,61	1318038,93	Геодезический метод	0,10	—
1671	430955,37	1318033,02	Геодезический метод	0,10	—
1672	430984,77	1318038,77	Геодезический метод	0,10	—
1673	430984,78	1318038,77	Геодезический метод	0,10	—
1674	430963,73	1318199,54	Геодезический метод	0,10	—
1675	430953,00	1318233,93	Геодезический метод	0,10	—
1676	430952,53	1318240,14	Геодезический метод	0,10	—
1677	430970,07	1318191,71	Геодезический метод	0,10	—
1678	430982,48	1318136,85	Геодезический метод	0,10	—
1679	430984,60	1318137,45	Геодезический метод	0,10	—
1680	430986,15	1318137,88	Геодезический метод	0,10	—
1633	430988,27	1318138,49	Геодезический метод	0,10	—
1681	433098,09	1314577,71	Геодезический метод	0,10	—
1682	433114,70	1314590,02	Геодезический метод	0,10	—
1683	433049,39	1314676,32	Геодезический метод	0,10	—
1684	433052,50	1314678,78	Геодезический метод	0,10	—

ОПИСАНИЕ МЕСТОПОЛОЖЕНИЯ ГРАНИЦ

Территориальная зона ПК2. Производственная зона (IV-V класс опасности)

(наименование объекта, местоположение границ которого описано (далее – объект))

Сведения о местоположении границ объекта

1	2	3	4	5	6
1685	433052,69	1314678,57	Геодезический метод	0,10	—
1686	433060,53	1314684,87	Геодезический метод	0,10	—
1687	433098,08	1314715,12	Геодезический метод	0,10	—
1688	433107,39	1314738,67	Геодезический метод	0,10	—
1689	433126,65	1314753,75	Геодезический метод	0,10	—
1690	433149,00	1314771,20	Геодезический метод	0,10	—
1691	433071,50	1314868,94	Геодезический метод	0,10	—
1692	433056,37	1314888,05	Геодезический метод	0,10	—
1693	433053,80	1314892,59	Геодезический метод	0,10	—
1694	433034,88	1314918,39	Геодезический метод	0,10	—
1695	433047,73	1314926,67	Геодезический метод	0,10	—
1696	433054,69	1314937,35	Геодезический метод	0,10	—
1697	433057,80	1314942,13	Геодезический метод	0,10	—
1698	432991,24	1315041,21	Геодезический метод	0,10	—
1699	432989,22	1315044,22	Геодезический метод	0,10	—
1700	432988,89	1315052,88	Геодезический метод	0,10	—
1701	432977,55	1315052,47	Геодезический метод	0,10	—
1702	432964,52	1315071,32	Геодезический метод	0,10	—
1703	432952,87	1315082,84	Геодезический метод	0,10	—
1704	432946,87	1315087,87	Геодезический метод	0,10	—
1705	432943,59	1315085,63	Геодезический метод	0,10	—
1706	432923,17	1315071,68	Геодезический метод	0,10	—
1707	432906,08	1315061,04	Геодезический метод	0,10	—
1708	432905,23	1315060,51	Геодезический метод	0,10	—
1709	432904,24	1315060,07	Геодезический метод	0,10	—
1710	432901,89	1315058,60	Геодезический метод	0,10	—
1711	432899,23	1315056,91	Геодезический метод	0,10	—
1712	432896,45	1315055,14	Геодезический метод	0,10	—
1713	432893,84	1315053,50	Геодезический метод	0,10	—
1714	432891,26	1315051,85	Геодезический метод	0,10	—
1715	432888,69	1315050,22	Геодезический метод	0,10	—
1716	432886,06	1315048,55	Геодезический метод	0,10	—
1717	432883,56	1315046,97	Геодезический метод	0,10	—
1718	432881,38	1315045,59	Геодезический метод	0,10	—
1719	432878,72	1315043,89	Геодезический метод	0,10	—
1720	432876,39	1315042,42	Геодезический метод	0,10	—
1721	432873,69	1315040,71	Геодезический метод	0,10	—
1722	432871,35	1315039,22	Геодезический метод	0,10	—
1723	432868,59	1315037,48	Геодезический метод	0,10	—
1724	432866,04	1315035,85	Геодезический метод	0,10	—
1725	432863,53	1315034,26	Геодезический метод	0,10	—
1726	432861,11	1315032,72	Геодезический метод	0,10	—
1727	432858,61	1315031,13	Геодезический метод	0,10	—
1728	432856,16	1315029,58	Геодезический метод	0,10	—
1729	432853,51	1315027,91	Геодезический метод	0,10	—
1730	432852,91	1315027,53	Геодезический метод	0,10	—
1731	432851,19	1315026,44	Геодезический метод	0,10	—
1732	432850,89	1315026,25	Геодезический метод	0,10	—
1733	432848,46	1315024,71	Геодезический метод	0,10	—

ОПИСАНИЕ МЕСТОПОЛОЖЕНИЯ ГРАНИЦ
Территориальная зона ПК2. Производственная зона (IV-V класс опасности)

(наименование объекта, местоположение границ которого описано (далее – объект))

Сведения о местоположении границ объекта

1	2	3	4	5	6
1734	432845,91	1315023,09	Геодезический метод	0,10	—
1735	432843,52	1315021,55	Геодезический метод	0,10	—
1736	432840,96	1315019,94	Геодезический метод	0,10	—
1737	432838,44	1315018,34	Геодезический метод	0,10	—
1738	432835,75	1315016,64	Геодезический метод	0,10	—
1739	432832,83	1315014,79	Геодезический метод	0,10	—
1740	432829,41	1315012,64	Геодезический метод	0,10	—
1741	432826,72	1315010,98	Геодезический метод	0,10	—
1742	432824,09	1315009,35	Геодезический метод	0,10	—
1743	432823,58	1315009,02	Геодезический метод	0,10	—
1744	432823,53	1315009,08	Геодезический метод	0,10	—
1745	432821,39	1315007,75	Геодезический метод	0,10	—
1746	432818,62	1315006,01	Геодезический метод	0,10	—
1747	432815,76	1315004,25	Геодезический метод	0,10	—
1748	432812,90	1315002,47	Геодезический метод	0,10	—
1749	432809,87	1315000,58	Геодезический метод	0,10	—
1750	432807,76	1314999,26	Геодезический метод	0,10	—
1751	432806,44	1314998,46	Геодезический метод	0,10	—
1752	432803,56	1314996,64	Геодезический метод	0,10	—
1753	432802,19	1314995,80	Геодезический метод	0,10	—
1754	432801,19	1314995,17	Геодезический метод	0,10	—
1755	432795,89	1314991,93	Геодезический метод	0,10	—
1756	432788,93	1314987,73	Геодезический метод	0,10	—
1757	432775,85	1314978,41	Геодезический метод	0,10	—
1758	432775,58	1314978,15	Геодезический метод	0,10	—
1759	432765,89	1314982,72	Геодезический метод	0,10	—
1760	432761,26	1314984,68	Геодезический метод	0,10	—
1761	432760,38	1314984,92	Геодезический метод	0,10	—
1762	432757,65	1314981,16	Геодезический метод	0,10	—
1763	432754,70	1314977,11	Геодезический метод	0,10	—
1764	432701,43	1314913,54	Геодезический метод	0,10	—
1765	432692,85	1314903,30	Геодезический метод	0,10	—
1766	432669,96	1314875,80	Геодезический метод	0,10	—
1767	432646,48	1314847,60	Геодезический метод	0,10	—
1768	432638,63	1314852,81	Геодезический метод	0,10	—
1769	432617,26	1314872,54	Геодезический метод	0,10	—
1770	432612,20	1314877,08	Геодезический метод	0,10	—
1771	432612,19	1314877,06	Геодезический метод	0,10	—
1772	432605,17	1314869,25	Геодезический метод	0,10	—
1773	432602,71	1314866,47	Геодезический метод	0,10	—
1774	432578,05	1314838,53	Геодезический метод	0,10	—
1775	432556,04	1314813,60	Геодезический метод	0,10	—
1776	432547,93	1314804,41	Геодезический метод	0,10	—
1777	432551,34	1314801,13	Геодезический метод	0,10	—
1778	432555,52	1314797,12	Геодезический метод	0,10	—
1779	432568,48	1314785,27	Геодезический метод	0,10	—
1780	432571,97	1314789,49	Геодезический метод	0,10	—
1781	432574,72	1314787,04	Геодезический метод	0,10	—
1782	432579,09	1314783,24	Геодезический метод	0,10	—

ОПИСАНИЕ МЕСТОПОЛОЖЕНИЯ ГРАНИЦ

Территориальная зона ПК2. Производственная зона (IV-V класс опасности)

(наименование объекта, местоположение границ которого описано (далее – объект))

Сведения о местоположении границ объекта

1	2	3	4	5	6
1783	432577,75	1314781,40	Геодезический метод	0,10	—
1784	432583,92	1314776,16	Геодезический метод	0,10	—
1785	432584,48	1314775,27	Геодезический метод	0,10	—
1786	432590,93	1314762,06	Геодезический метод	0,10	—
1787	432578,61	1314734,59	Геодезический метод	0,10	—
1788	432587,51	1314729,06	Геодезический метод	0,10	—
1789	432602,08	1314719,98	Геодезический метод	0,10	—
1790	432605,24	1314717,98	Геодезический метод	0,10	—
1791	432625,98	1314704,84	Геодезический метод	0,10	—
1792	432647,95	1314690,92	Геодезический метод	0,10	—
1793	432653,59	1314687,35	Геодезический метод	0,10	—
1794	432673,60	1314674,61	Геодезический метод	0,10	—
1795	432676,14	1314673,01	Геодезический метод	0,10	—
1796	432695,24	1314660,72	Геодезический метод	0,10	—
1797	432699,53	1314658,12	Геодезический метод	0,10	—
1798	432711,44	1314650,35	Геодезический метод	0,10	—
1799	432711,81	1314650,85	Геодезический метод	0,10	—
1800	432721,86	1314646,82	Геодезический метод	0,10	—
1801	432732,31	1314638,12	Геодезический метод	0,10	—
1802	432739,02	1314632,97	Геодезический метод	0,10	—
1803	432738,74	1314632,58	Геодезический метод	0,10	—
1804	432735,70	1314628,38	Геодезический метод	0,10	—
1805	432764,04	1314608,89	Геодезический метод	0,10	—
1806	432792,79	1314589,10	Геодезический метод	0,10	—
1807	432800,70	1314583,66	Геодезический метод	0,10	—
1808	432820,69	1314569,92	Геодезический метод	0,10	—
1809	432827,11	1314565,49	Геодезический метод	0,10	—
1810	432823,40	1314560,70	Геодезический метод	0,10	—
1811	432828,95	1314556,81	Геодезический метод	0,10	—
1812	432828,98	1314556,79	Геодезический метод	0,10	—
1813	432830,91	1314555,46	Геодезический метод	0,10	—
1814	432887,15	1314516,62	Геодезический метод	0,10	—
1815	432892,37	1314524,19	Геодезический метод	0,10	—
1816	432900,07	1314518,86	Геодезический метод	0,10	—
1817	432900,41	1314518,63	Геодезический метод	0,10	—
1818	432946,35	1314485,87	Геодезический метод	0,10	—
1819	432957,53	1314477,89	Геодезический метод	0,10	—
1820	432959,31	1314476,70	Геодезический метод	0,10	—
1821	433057,03	1314545,75	Геодезический метод	0,10	—
1822	433073,40	1314558,49	Геодезический метод	0,10	—
1681	433098,09	1314577,71	Геодезический метод	0,10	—
1823	426687,07	1313777,46	Геодезический метод	0,10	—
1824	426715,29	1313786,12	Геодезический метод	0,10	—
1825	426717,41	1313784,71	Геодезический метод	0,10	—
1826	426739,24	1313791,02	Геодезический метод	0,10	—
1827	426746,26	1313793,05	Геодезический метод	0,10	—
1828	426771,15	1313797,29	Геодезический метод	0,10	—
1829	426771,85	1313797,41	Геодезический метод	0,10	—

ОПИСАНИЕ МЕСТОПОЛОЖЕНИЯ ГРАНИЦ
Территориальная зона ПК2. Производственная зона (IV-V класс опасности)
(наименование объекта, местоположение границ которого описано (далее – объект))

Сведения о местоположении границ объекта

1	2	3	4	5	6
1830	426799,59	1313804,84	Геодезический метод	0,10	—
1831	426828,58	1313812,70	Геодезический метод	0,10	—
1832	426850,85	1313818,63	Геодезический метод	0,10	—
1833	426863,70	1313822,05	Геодезический метод	0,10	—
1834	426892,42	1313830,30	Геодезический метод	0,10	—
1835	426910,06	1313835,38	Геодезический метод	0,10	—
1836	426919,27	1313838,04	Геодезический метод	0,10	—
1837	426935,48	1313842,71	Геодезический метод	0,10	—
1838	426950,68	1313847,09	Геодезический метод	0,10	—
1839	426980,37	1313855,80	Геодезический метод	0,10	—
1840	427000,55	1313861,64	Геодезический метод	0,10	—
1841	427008,86	1313864,05	Геодезический метод	0,10	—
1842	427019,65	1313823,83	Геодезический метод	0,10	—
1843	427020,15	1313823,99	Геодезический метод	0,10	—
1844	427023,26	1313824,99	Геодезический метод	0,10	—
1845	427048,92	1313833,21	Геодезический метод	0,10	—
1846	427049,48	1313833,39	Геодезический метод	0,10	—
1847	427062,27	1313837,56	Геодезический метод	0,10	—
1848	427067,51	1313839,27	Геодезический метод	0,10	—
1849	427082,71	1313844,22	Геодезический метод	0,10	—
1850	427083,96	1313839,63	Геодезический метод	0,10	—
1851	427105,59	1313845,19	Геодезический метод	0,10	—
1852	427104,70	1313848,76	Геодезический метод	0,10	—
1853	427104,68	1313848,86	Геодезический метод	0,10	—
1854	427092,18	1313902,30	Геодезический метод	0,10	—
1855	427092,07	1313902,78	Геодезический метод	0,10	—
1856	427089,67	1313913,07	Геодезический метод	0,10	—
1857	427091,76	1313913,50	Геодезический метод	0,10	—
1858	427094,97	1313914,16	Геодезический метод	0,10	—
1859	427096,08	1313914,39	Геодезический метод	0,10	—
1860	427096,34	1313914,44	Геодезический метод	0,10	—
1861	427096,52	1313914,48	Геодезический метод	0,10	—
1862	427096,72	1313914,52	Геодезический метод	0,10	—
1863	427096,78	1313914,53	Геодезический метод	0,10	—
1864	427096,84	1313914,55	Геодезический метод	0,10	—
1865	427096,85	1313914,55	Геодезический метод	0,10	—
1866	427096,93	1313914,56	Геодезический метод	0,10	—
1867	427096,95	1313914,57	Геодезический метод	0,10	—
1868	427096,98	1313914,57	Геодезический метод	0,10	—
1869	427097,04	1313914,59	Геодезический метод	0,10	—
1870	427097,15	1313914,61	Геодезический метод	0,10	—
1871	427097,19	1313914,62	Геодезический метод	0,10	—
1872	427097,32	1313914,65	Геодезический метод	0,10	—
1873	427097,36	1313914,65	Геодезический метод	0,10	—
1874	427097,48	1313914,68	Геодезический метод	0,10	—
1875	427097,53	1313914,69	Геодезический метод	0,10	—
1876	427097,65	1313914,71	Геодезический метод	0,10	—
1877	427097,68	1313914,72	Геодезический метод	0,10	—
1878	427097,87	1313914,76	Геодезический метод	0,10	—

ОПИСАНИЕ МЕСТОПОЛОЖЕНИЯ ГРАНИЦ
Территориальная зона ПК2. Производственная зона (IV-V класс опасности)

(наименование объекта, местоположение границ которого описано (далее – объект))

Сведения о местоположении границ объекта

1	2	3	4	5	6
1879	427097,91	1313914,77	Геодезический метод	0,10	—
1880	427098,08	1313914,80	Геодезический метод	0,10	—
1881	427098,10	1313914,81	Геодезический метод	0,10	—
1882	427098,13	1313914,81	Геодезический метод	0,10	—
1883	427098,34	1313914,86	Геодезический метод	0,10	—
1884	427098,39	1313914,87	Геодезический метод	0,10	—
1885	427098,60	1313914,91	Геодезический метод	0,10	—
1886	427098,67	1313914,92	Геодезический метод	0,10	—
1887	427098,86	1313914,96	Геодезический метод	0,10	—
1888	427098,95	1313914,98	Геодезический метод	0,10	—
1889	427099,11	1313915,01	Геодезический метод	0,10	—
1890	427099,13	1313915,02	Геодезический метод	0,10	—
1891	427099,18	1313915,03	Геодезический метод	0,10	—
1892	427099,42	1313915,08	Геодезический метод	0,10	—
1893	427099,53	1313915,10	Геодезический метод	0,10	—
1894	427099,72	1313915,14	Геодезический метод	0,10	—
1895	427099,83	1313915,16	Геодезический метод	0,10	—
1896	427099,96	1313915,19	Геодезический метод	0,10	—
1897	427100,04	1313915,20	Геодезический метод	0,10	—
1898	427100,14	1313915,23	Геодезический метод	0,10	—
1899	427106,14	1313916,46	Геодезический метод	0,10	—
1900	427106,12	1313916,58	Геодезический метод	0,10	—
1901	427106,11	1313916,63	Геодезический метод	0,10	—
1902	427106,07	1313916,84	Геодезический метод	0,10	—
1903	427106,06	1313916,88	Геодезический метод	0,10	—
1904	427106,03	1313917,05	Геодезический метод	0,10	—
1905	427106,02	1313917,14	Геодезический метод	0,10	—
1906	427106,00	1313917,26	Геодезический метод	0,10	—
1907	427105,98	1313917,35	Геодезический метод	0,10	—
1908	427105,95	1313917,50	Геодезический метод	0,10	—
1909	427105,95	1313917,55	Геодезический метод	0,10	—
1910	427105,91	1313917,73	Геодезический метод	0,10	—
1911	427105,90	1313917,81	Геодезический метод	0,10	—
1912	427105,87	1313917,96	Геодезический метод	0,10	—
1913	427105,86	1313918,02	Геодезический метод	0,10	—
1914	427105,84	1313918,16	Геодезический метод	0,10	—
1915	427105,82	1313918,26	Геодезический метод	0,10	—
1916	427105,80	1313918,35	Геодезический метод	0,10	—
1917	427105,78	1313918,46	Геодезический метод	0,10	—
1918	427105,76	1313918,58	Геодезический метод	0,10	—
1919	427105,75	1313918,66	Геодезический метод	0,10	—
1920	427105,74	1313918,71	Геодезический метод	0,10	—
1921	427105,73	1313918,77	Геодезический метод	0,10	—
1922	427105,71	1313918,87	Геодезический метод	0,10	—
1923	427105,68	1313919,05	Геодезический метод	0,10	—
1924	427105,65	1313919,18	Геодезический метод	0,10	—
1925	427105,60	1313919,46	Геодезический метод	0,10	—
1926	427105,59	1313919,53	Геодезический метод	0,10	—
1927	427105,57	1313919,66	Геодезический метод	0,10	—

ОПИСАНИЕ МЕСТОПОЛОЖЕНИЯ ГРАНИЦ
Территориальная зона ПК2. Производственная зона (IV-V класс опасности)

(наименование объекта, местоположение границ которого описано (далее – объект))

Сведения о местоположении границ объекта

1	2	3	4	5	6
1928	427105,56	1313919,72	Геодезический метод	0,10	—
1929	427105,52	1313919,92	Геодезический метод	0,10	—
1930	427105,51	1313919,96	Геодезический метод	0,10	—
1931	427105,49	1313920,08	Геодезический метод	0,10	—
1932	427105,47	1313920,23	Геодезический метод	0,10	—
1933	427105,45	1313920,32	Геодезический метод	0,10	—
1934	427105,45	1313920,33	Геодезический метод	0,10	—
1935	427105,39	1313920,62	Геодезический метод	0,10	—
1936	427105,38	1313920,70	Геодезический метод	0,10	—
1937	427105,35	1313920,87	Геодезический метод	0,10	—
1938	427105,32	1313921,01	Геодезический метод	0,10	—
1939	427105,28	1313921,28	Геодезический метод	0,10	—
1940	427105,27	1313921,33	Геодезический метод	0,10	—
1941	427105,23	1313921,52	Геодезический метод	0,10	—
1942	427105,21	1313921,63	Геодезический метод	0,10	—
1943	427105,20	1313921,70	Геодезический метод	0,10	—
1944	427105,16	1313921,90	Геодезический метод	0,10	—
1945	427105,14	1313922,05	Геодезический метод	0,10	—
1946	427105,09	1313922,30	Геодезический метод	0,10	—
1947	427105,09	1313922,32	Геодезический метод	0,10	—
1948	427105,03	1313922,62	Геодезический метод	0,10	—
1949	427104,97	1313922,98	Геодезический метод	0,10	—
1950	427104,89	1313923,42	Геодезический метод	0,10	—
1951	427104,82	1313923,81	Геодезический метод	0,10	—
1952	427104,78	1313924,06	Геодезический метод	0,10	—
1953	427104,77	1313924,08	Геодезический метод	0,10	—
1954	427104,35	1313926,44	Геодезический метод	0,10	—
1955	427104,27	1313926,90	Геодезический метод	0,10	—
1956	427104,22	1313927,16	Геодезический метод	0,10	—
1957	427104,14	1313927,60	Геодезический метод	0,10	—
1958	427103,94	1313928,73	Геодезический метод	0,10	—
1959	427103,89	1313929,09	Геодезический метод	0,10	—
1960	427103,75	1313930,00	Геодезический метод	0,10	—
1961	427103,74	1313930,10	Геодезический метод	0,10	—
1962	427103,72	1313930,20	Геодезический метод	0,10	—
1963	427103,71	1313930,24	Геодезический метод	0,10	—
1964	427103,71	1313930,27	Геодезический метод	0,10	—
1965	427103,63	1313930,83	Геодезический метод	0,10	—
1966	427103,49	1313931,79	Геодезический метод	0,10	—
1967	427103,35	1313932,71	Геодезический метод	0,10	—
1968	427103,28	1313933,14	Геодезический метод	0,10	—
1969	427103,05	1313934,71	Геодезический метод	0,10	—
1970	427102,94	1313935,41	Геодезический метод	0,10	—
1971	427102,85	1313936,04	Геодезический метод	0,10	—
1972	427102,80	1313936,35	Геодезический метод	0,10	—
1973	427102,70	1313937,05	Геодезический метод	0,10	—
1974	427102,59	1313937,80	Геодезический метод	0,10	—
1975	427102,41	1313938,97	Геодезический метод	0,10	—
1976	427102,39	1313939,13	Геодезический метод	0,10	—

ОПИСАНИЕ МЕСТОПОЛОЖЕНИЯ ГРАНИЦ
Территориальная зона ПК2. Производственная зона (IV-V класс опасности)

(наименование объекта, местоположение границ которого описано (далее – объект))

Сведения о местоположении границ объекта

1	2	3	4	5	6
1977	427102,33	1313939,50	Геодезический метод	0,10	—
1978	427102,29	1313939,81	Геодезический метод	0,10	—
1979	427102,27	1313939,93	Геодезический метод	0,10	—
1980	427102,23	1313940,18	Геодезический метод	0,10	—
1981	427102,03	1313941,52	Геодезический метод	0,10	—
1982	427102,00	1313941,75	Геодезический метод	0,10	—
1983	427101,87	1313942,59	Геодезический метод	0,10	—
1984	427101,71	1313943,66	Геодезический метод	0,10	—
1985	427101,56	1313944,71	Геодезический метод	0,10	—
1986	427101,51	1313945,00	Геодезический метод	0,10	—
1987	427101,42	1313945,63	Геодезический метод	0,10	—
1988	427100,58	1313951,28	Геодезический метод	0,10	—
1989	427100,55	1313951,44	Геодезический метод	0,10	—
1990	427099,51	1313958,42	Геодезический метод	0,10	—
1991	427098,66	1313964,12	Геодезический метод	0,10	—
1992	427097,72	1313970,39	Геодезический метод	0,10	—
1993	427096,97	1313975,45	Геодезический метод	0,10	—
1994	427100,58	1313975,23	Геодезический метод	0,10	—
1995	427111,65	1313974,55	Геодезический метод	0,10	—
1996	427112,50	1313974,50	Геодезический метод	0,10	—
1997	427154,18	1313971,96	Геодезический метод	0,10	—
1998	427157,69	1314003,07	Геодезический метод	0,10	—
1999	427161,39	1314035,91	Геодезический метод	0,10	—
2000	427094,32	1314046,91	Геодезический метод	0,10	—
2001	427092,27	1314047,25	Геодезический метод	0,10	—
2002	427072,96	1314050,57	Геодезический метод	0,10	—
2003	426987,14	1314065,30	Геодезический метод	0,10	—
2004	426981,32	1314066,30	Геодезический метод	0,10	—
2005	426962,92	1314068,71	Геодезический метод	0,10	—
2006	426895,70	1314077,51	Геодезический метод	0,10	—
2007	426864,72	1314081,57	Геодезический метод	0,10	—
2008	426833,74	1314085,63	Геодезический метод	0,10	—
2009	426815,35	1314071,72	Геодезический метод	0,10	—
2010	426798,33	1314068,25	Геодезический метод	0,10	—
2011	426791,84	1314066,93	Геодезический метод	0,10	—
2012	426768,41	1314062,15	Геодезический метод	0,10	—
2013	426721,82	1314061,41	Геодезический метод	0,10	—
2014	426676,98	1314060,70	Геодезический метод	0,10	—
2015	426587,92	1314059,28	Геодезический метод	0,10	—
2016	426461,01	1314050,81	Геодезический метод	0,10	—
2017	426387,42	1314045,90	Геодезический метод	0,10	—
2018	426358,12	1314043,95	Геодезический метод	0,10	—
2019	426098,29	1314031,14	Геодезический метод	0,10	—
2020	426111,46	1313975,90	Геодезический метод	0,10	—
2021	426174,01	1313713,58	Геодезический метод	0,10	—
2022	426215,79	1313725,20	Геодезический метод	0,10	—
2023	426241,50	1313637,70	Геодезический метод	0,10	—
2024	426265,46	1313556,17	Геодезический метод	0,10	—
2025	426597,79	1313652,96	Геодезический метод	0,10	—

ОПИСАНИЕ МЕСТОПОЛОЖЕНИЯ ГРАНИЦ
Территориальная зона ПК2. Производственная зона (IV-V класс опасности)
(наименование объекта, местоположение границ которого описано (далее – объект))

Сведения о местоположении границ объекта

1	2	3	4	5	6
2026	426573,09	1313742,49	Геодезический метод	0,10	—
1823	426687,07	1313777,46	Геодезический метод	0,10	—
2027	428481,84	1314662,23	Геодезический метод	0,10	—
2028	428515,42	1314752,37	Геодезический метод	0,10	—
2029	428478,22	1314774,74	Геодезический метод	0,10	—
2030	428464,92	1314753,48	Геодезический метод	0,10	—
2031	428410,30	1314676,88	Геодезический метод	0,10	—
2032	428411,19	1314671,74	Геодезический метод	0,10	—
2033	428412,67	1314666,03	Геодезический метод	0,10	—
2034	428414,05	1314660,69	Геодезический метод	0,10	—
2035	428450,62	1314666,60	Геодезический метод	0,10	—
2036	428452,63	1314656,55	Геодезический метод	0,10	—
2027	428481,84	1314662,23	Геодезический метод	0,10	—
2037	429518,94	1312150,19	Геодезический метод	0,10	—
2038	429559,16	1312213,43	Геодезический метод	0,10	—
2039	429571,97	1312220,60	Геодезический метод	0,10	—
2040	429595,66	1312233,88	Геодезический метод	0,10	—
2041	429633,77	1312255,23	Геодезический метод	0,10	—
2042	429656,00	1312275,63	Геодезический метод	0,10	—
2043	429676,25	1312294,22	Геодезический метод	0,10	—
2044	429679,91	1312298,36	Геодезический метод	0,10	—
2045	429715,03	1312338,16	Геодезический метод	0,10	—
2046	429720,70	1312344,59	Геодезический метод	0,10	—
2047	429772,35	1312402,59	Геодезический метод	0,10	—
2048	429801,59	1312408,11	Геодезический метод	0,10	—
2049	429831,08	1312400,82	Геодезический метод	0,10	—
2050	429857,45	1312394,31	Геодезический метод	0,10	—
2051	429882,55	1312388,11	Геодезический метод	0,10	—
2052	429926,49	1312377,25	Геодезический метод	0,10	—
2053	429945,17	1312422,60	Геодезический метод	0,10	—
2054	429955,39	1312447,42	Геодезический метод	0,10	—
2055	429998,86	1312488,50	Геодезический метод	0,10	—
2056	430073,40	1312514,98	Геодезический метод	0,10	—
2057	430087,02	1312519,48	Геодезический метод	0,10	—
2058	430142,31	1312537,74	Геодезический метод	0,10	—
2059	430164,93	1312545,22	Геодезический метод	0,10	—
2060	430166,64	1312545,55	Геодезический метод	0,10	—
2061	430207,55	1312553,48	Геодезический метод	0,10	—
2062	430217,69	1312555,58	Геодезический метод	0,10	—
2063	430219,53	1312555,96	Геодезический метод	0,10	—
2064	430237,83	1312559,26	Геодезический метод	0,10	—
2065	430258,63	1312563,26	Геодезический метод	0,10	—
2066	430304,06	1312583,00	Геодезический метод	0,10	—
2067	430330,86	1312594,65	Геодезический метод	0,10	—
2068	430348,93	1312609,20	Геодезический метод	0,10	—
2069	430366,62	1312623,45	Геодезический метод	0,10	—
2070	430369,06	1312627,32	Геодезический метод	0,10	—

ОПИСАНИЕ МЕСТОПОЛОЖЕНИЯ ГРАНИЦ
Территориальная зона ПК2. Производственная зона (IV-V класс опасности)

(наименование объекта, местоположение границ которого описано (далее – объект))

Сведения о местоположении границ объекта

1	2	3	4	5	6
2071	430375,93	1312638,50	Геодезический метод	0,10	—
2072	430388,35	1312658,71	Геодезический метод	0,10	—
2073	430388,61	1312659,77	Геодезический метод	0,10	—
2074	430398,82	1312701,93	Геодезический метод	0,10	—
2075	430403,46	1312721,07	Геодезический метод	0,10	—
2076	430404,15	1312723,99	Геодезический метод	0,10	—
2077	430405,37	1312728,94	Геодезический метод	0,10	—
2078	430407,06	1312735,94	Геодезический метод	0,10	—
2079	430407,09	1312735,97	Геодезический метод	0,10	—
2080	430407,09	1312735,99	Геодезический метод	0,10	—
2081	430439,42	1312770,07	Геодезический метод	0,10	—
2082	430466,65	1312798,79	Геодезический метод	0,10	—
2083	430470,88	1312803,25	Геодезический метод	0,10	—
2084	430441,74	1312838,65	Геодезический метод	0,10	—
2085	430427,22	1312826,70	Геодезический метод	0,10	—
2086	430423,08	1312812,73	Геодезический метод	0,10	—
2087	430410,94	1312799,25	Геодезический метод	0,10	—
2088	430397,73	1312786,87	Геодезический метод	0,10	—
2089	430373,52	1312769,05	Геодезический метод	0,10	—
2090	430342,32	1312758,52	Геодезический метод	0,10	—
2091	430338,87	1312757,09	Геодезический метод	0,10	—
2092	430331,85	1312754,19	Геодезический метод	0,10	—
2093	430321,26	1312749,81	Геодезический метод	0,10	—
2094	430328,08	1312733,62	Геодезический метод	0,10	—
2095	430301,48	1312721,05	Геодезический метод	0,10	—
2096	430203,14	1312679,81	Геодезический метод	0,10	—
2097	430172,02	1312669,61	Геодезический метод	0,10	—
2098	430137,80	1312658,39	Геодезический метод	0,10	—
2099	430110,65	1312654,42	Геодезический метод	0,10	—
2100	430103,06	1312653,31	Геодезический метод	0,10	—
2101	430102,39	1312653,22	Геодезический метод	0,10	—
2102	430026,60	1312642,67	Геодезический метод	0,10	—
2103	430003,39	1312642,05	Геодезический метод	0,10	—
2104	429934,11	1312640,22	Геодезический метод	0,10	—
2105	429900,66	1312639,33	Геодезический метод	0,10	—
2106	429864,67	1312642,95	Геодезический метод	0,10	—
2107	429859,62	1312643,46	Геодезический метод	0,10	—
2108	429816,09	1312647,84	Геодезический метод	0,10	—
2109	429809,62	1312653,10	Геодезический метод	0,10	—
2110	429805,01	1312647,96	Геодезический метод	0,10	—
2111	429785,80	1312648,44	Геодезический метод	0,10	—
2112	429781,95	1312649,25	Геодезический метод	0,10	—
2113	429774,41	1312650,82	Геодезический метод	0,10	—
2114	429762,89	1312653,23	Геодезический метод	0,10	—
2115	429754,69	1312654,60	Геодезический метод	0,10	—
2116	429749,40	1312655,60	Геодезический метод	0,10	—
2117	429709,18	1312664,11	Геодезический метод	0,10	—
2118	429708,75	1312663,16	Геодезический метод	0,10	—
2119	429707,06	1312662,52	Геодезический метод	0,10	—

ОПИСАНИЕ МЕСТОПОЛОЖЕНИЯ ГРАНИЦ
Территориальная зона ПК2. Производственная зона (IV-V класс опасности)

(наименование объекта, местоположение границ которого описано (далее – объект))

Сведения о местоположении границ объекта

1	2	3	4	5	6
2120	429694,28	1312684,50	Геодезический метод	0,10	—
2121	429679,74	1312704,54	Геодезический метод	0,10	—
2122	429666,37	1312720,06	Геодезический метод	0,10	—
2123	429654,77	1312731,58	Геодезический метод	0,10	—
2124	429647,57	1312738,73	Геодезический метод	0,10	—
2125	429630,58	1312751,46	Геодезический метод	0,10	—
2126	429625,60	1312755,19	Геодезический метод	0,10	—
2127	429591,84	1312776,90	Геодезический метод	0,10	—
2128	429548,15	1312803,64	Геодезический метод	0,10	—
2129	429520,73	1312820,67	Геодезический метод	0,10	—
2130	429520,14	1312821,04	Геодезический метод	0,10	—
2131	429500,59	1312835,47	Геодезический метод	0,10	—
2132	429498,68	1312833,11	Геодезический метод	0,10	—
2133	429518,49	1312818,51	Геодезический метод	0,10	—
2134	429546,56	1312801,06	Геодезический метод	0,10	—
2135	429590,27	1312774,35	Геодезический метод	0,10	—
2136	429623,90	1312752,70	Геодезический метод	0,10	—
2137	429645,58	1312736,49	Геодезический метод	0,10	—
2138	429664,14	1312718,05	Геодезический метод	0,10	—
2139	429677,38	1312702,69	Геодезический метод	0,10	—
2140	429691,76	1312682,85	Геодезический метод	0,10	—
2141	429704,35	1312661,20	Геодезический метод	0,10	—
2142	429702,65	1312660,44	Геодезический метод	0,10	—
2143	429698,57	1312666,15	Геодезический метод	0,10	—
2144	429691,32	1312667,60	Геодезический метод	0,10	—
2145	429691,68	1312669,31	Геодезический метод	0,10	—
2146	429687,05	1312670,26	Геодезический метод	0,10	—
2147	429687,03	1312667,35	Геодезический метод	0,10	—
2148	429651,55	1312673,46	Геодезический метод	0,10	—
2149	429642,76	1312675,17	Геодезический метод	0,10	—
2150	429631,62	1312656,98	Геодезический метод	0,10	—
2151	429630,33	1312656,75	Геодезический метод	0,10	—
2152	429629,56	1312664,72	Геодезический метод	0,10	—
2153	429626,85	1312675,66	Геодезический метод	0,10	—
2154	429623,10	1312687,55	Геодезический метод	0,10	—
2155	429578,09	1312645,56	Геодезический метод	0,10	—
2156	429560,05	1312652,96	Геодезический метод	0,10	—
2157	429454,55	1312696,25	Геодезический метод	0,10	—
2158	429431,41	1312707,02	Геодезический метод	0,10	—
2159	429250,44	1312765,50	Геодезический метод	0,10	—
2160	429148,57	1312792,48	Геодезический метод	0,10	—
2161	429000,46	1312804,72	Геодезический метод	0,10	—
2162	428938,44	1312803,49	Геодезический метод	0,10	—
2163	428841,66	1312793,18	Геодезический метод	0,10	—
2164	428753,65	1312783,80	Геодезический метод	0,10	—
2165	428763,81	1312734,27	Геодезический метод	0,10	—
2166	428735,87	1312662,52	Геодезический метод	0,10	—
2167	428681,26	1312590,13	Геодезический метод	0,10	—
2168	428674,60	1312542,91	Геодезический метод	0,10	—

ОПИСАНИЕ МЕСТОПОЛОЖЕНИЯ ГРАНИЦ
Территориальная зона ПК2. Производственная зона (IV-V класс опасности)

(наименование объекта, местоположение границ которого описано (далее – объект))

Сведения о местоположении границ объекта

1	2	3	4	5	6
2169	428666,66	1312486,62	Геодезический метод	0,10	—
2170	428695,23	1312434,55	Геодезический метод	0,10	—
2171	428666,66	1312385,02	Геодезический метод	0,10	—
2172	428720,00	1312345,02	Геодезический метод	0,10	—
2173	428679,99	1312280,25	Геодезический метод	0,10	—
2174	428630,37	1312205,25	Геодезический метод	0,10	—
2175	428704,74	1312163,66	Геодезический метод	0,10	—
2176	428717,22	1312156,68	Геодезический метод	0,10	—
2177	428740,65	1312143,91	Геодезический метод	0,10	—
2178	428799,88	1312112,34	Геодезический метод	0,10	—
2179	428805,33	1312109,58	Геодезический метод	0,10	—
2180	428817,94	1312105,10	Геодезический метод	0,10	—
2181	428840,60	1312095,33	Геодезический метод	0,10	—
2182	428848,33	1312091,14	Геодезический метод	0,10	—
2183	428868,44	1312080,26	Геодезический метод	0,10	—
2184	428898,45	1312040,08	Геодезический метод	0,10	—
2185	428907,04	1312022,18	Геодезический метод	0,10	—
2186	428923,01	1311988,90	Геодезический метод	0,10	—
2187	428948,03	1311915,47	Геодезический метод	0,10	—
2188	428966,69	1311860,69	Геодезический метод	0,10	—
2189	428982,64	1311831,50	Геодезический метод	0,10	—
2190	428987,19	1311827,19	Геодезический метод	0,10	—
2191	429030,22	1311804,13	Геодезический метод	0,10	—
2192	429030,37	1311804,04	Геодезический метод	0,10	—
2193	429078,61	1311774,79	Геодезический метод	0,10	—
2194	429103,13	1311744,07	Геодезический метод	0,10	—
2195	429117,08	1311702,74	Геодезический метод	0,10	—
2196	429119,58	1311695,32	Геодезический метод	0,10	—
2197	429141,27	1311576,79	Геодезический метод	0,10	—
2198	429277,80	1311474,66	Геодезический метод	0,10	—
2199	429352,41	1311593,19	Геодезический метод	0,10	—
2200	429257,88	1311760,73	Геодезический метод	0,10	—
2201	429245,52	1311782,63	Геодезический метод	0,10	—
2202	429371,04	1311926,09	Геодезический метод	0,10	—
2203	429401,79	1311972,68	Геодезический метод	0,10	—
2204	429443,51	1312035,90	Геодезический метод	0,10	—
2037	429518,94	1312150,19	Геодезический метод	0,10	—
2205	430511,12	1313188,29	Геодезический метод	0,10	—
2206	430508,36	1313224,23	Геодезический метод	0,10	—
2207	430498,19	1313341,91	Геодезический метод	0,10	—
2208	430493,56	1313398,58	Геодезический метод	0,10	—
2209	430489,63	1313437,40	Геодезический метод	0,10	—
2210	430487,44	1313463,26	Геодезический метод	0,10	—
2211	430466,47	1313499,92	Геодезический метод	0,10	—
2212	430466,91	1313501,89	Геодезический метод	0,10	—
2213	430463,32	1313507,40	Геодезический метод	0,10	—
2214	430460,95	1313507,92	Геодезический метод	0,10	—
2215	430445,21	1313529,57	Геодезический метод	0,10	—

ОПИСАНИЕ МЕСТОПОЛОЖЕНИЯ ГРАНИЦ
Территориальная зона ПК2. Производственная зона (IV-V класс опасности)

(наименование объекта, местоположение границ которого описано (далее – объект))

Сведения о местоположении границ объекта

1	2	3	4	5	6
2216	430438,93	1313536,92	Геодезический метод	0,10	—
2217	430440,34	1313537,98	Геодезический метод	0,10	—
2218	430433,47	1313547,00	Геодезический метод	0,10	—
2219	430431,53	1313545,56	Геодезический метод	0,10	—
2220	430424,20	1313554,13	Геодезический метод	0,10	—
2221	430401,86	1313573,11	Геодезический метод	0,10	—
2222	430331,23	1313623,71	Геодезический метод	0,10	—
2223	430345,09	1313633,82	Геодезический метод	0,10	—
2224	430417,72	1313581,34	Геодезический метод	0,10	—
2225	430417,79	1313577,04	Геодезический метод	0,10	—
2226	430432,99	1313565,41	Геодезический метод	0,10	—
2227	430435,39	1313567,69	Геодезический метод	0,10	—
2228	430443,80	1313557,97	Геодезический метод	0,10	—
2229	430461,06	1313538,31	Геодезический метод	0,10	—
2230	430464,25	1313539,50	Геодезический метод	0,10	—
2231	430477,97	1313514,93	Геодезический метод	0,10	—
2232	430466,91	1313550,09	Геодезический метод	0,10	—
2233	430452,10	1313576,99	Геодезический метод	0,10	—
2234	430438,22	1313602,19	Геодезический метод	0,10	—
2235	430422,91	1313621,03	Геодезический метод	0,10	—
2236	430406,82	1313640,89	Геодезический метод	0,10	—
2237	430390,51	1313654,74	Геодезический метод	0,10	—
2238	430375,42	1313667,13	Геодезический метод	0,10	—
2239	430375,05	1313666,49	Геодезический метод	0,10	—
2240	430358,90	1313680,28	Геодезический метод	0,10	—
2241	430351,11	1313687,00	Геодезический метод	0,10	—
2242	430347,45	1313689,15	Геодезический метод	0,10	—
2243	430343,67	1313689,94	Геодезический метод	0,10	—
2244	430348,85	1313706,91	Геодезический метод	0,10	—
2245	430380,57	1313683,44	Геодезический метод	0,10	—
2246	430397,39	1313671,30	Геодезический метод	0,10	—
2247	430422,09	1313644,77	Геодезический метод	0,10	—
2248	430430,98	1313629,54	Геодезический метод	0,10	—
2249	430445,94	1313610,74	Геодезический метод	0,10	—
2250	430465,58	1313579,92	Геодезический метод	0,10	—
2251	430471,65	1313581,26	Геодезический метод	0,10	—
2252	430491,14	1313583,72	Геодезический метод	0,10	—
2253	430491,88	1313622,62	Геодезический метод	0,10	—
2254	430493,46	1313700,69	Геодезический метод	0,10	—
2255	430495,24	1313780,92	Геодезический метод	0,10	—
2256	430516,89	1313781,58	Геодезический метод	0,10	—
2257	430527,30	1313829,90	Геодезический метод	0,10	—
2258	430507,36	1313829,60	Геодезический метод	0,10	—
2259	430499,04	1313829,47	Геодезический метод	0,10	—
2260	430520,13	1313885,96	Геодезический метод	0,10	—
2261	430509,88	1313888,19	Геодезический метод	0,10	—
2262	430509,27	1313901,66	Геодезический метод	0,10	—
2263	430507,38	1313907,98	Геодезический метод	0,10	—
2264	430485,04	1313909,15	Геодезический метод	0,10	—

ОПИСАНИЕ МЕСТОПОЛОЖЕНИЯ ГРАНИЦ
Территориальная зона ПК2. Производственная зона (IV-V класс опасности)

(наименование объекта, местоположение границ которого описано (далее – объект))

Сведения о местоположении границ объекта

1	2	3	4	5	6
2265	430448,92	1313956,14	Геодезический метод	0,10	—
2266	430443,34	1313963,40	Геодезический метод	0,10	—
2267	430422,05	1313943,73	Геодезический метод	0,10	—
2268	430409,28	1313924,92	Геодезический метод	0,10	—
2269	430403,91	1313917,00	Геодезический метод	0,10	—
2270	430396,12	1313905,52	Геодезический метод	0,10	—
2271	430431,13	1313896,46	Геодезический метод	0,10	—
2272	430440,89	1313893,68	Геодезический метод	0,10	—
2273	430465,54	1313889,22	Геодезический метод	0,10	—
2274	430480,23	1313855,94	Геодезический метод	0,10	—
2275	430481,80	1313850,52	Геодезический метод	0,10	—
2276	430484,50	1313845,61	Геодезический метод	0,10	—
2277	430460,31	1313837,54	Геодезический метод	0,10	—
2278	430434,65	1313828,38	Геодезический метод	0,10	—
2279	430429,57	1313826,42	Геодезический метод	0,10	—
2280	430440,36	1313798,59	Геодезический метод	0,10	—
2281	430447,65	1313780,18	Геодезический метод	0,10	—
2282	430446,70	1313774,44	Геодезический метод	0,10	—
2283	430447,22	1313774,37	Геодезический метод	0,10	—
2284	430447,21	1313772,11	Геодезический метод	0,10	—
2285	430437,29	1313757,67	Геодезический метод	0,10	—
2286	430434,37	1313756,35	Геодезический метод	0,10	—
2287	430431,45	1313755,25	Геодезический метод	0,10	—
2288	430432,33	1313752,93	Геодезический метод	0,10	—
2289	430399,57	1313739,21	Геодезический метод	0,10	—
2290	430393,66	1313736,73	Геодезический метод	0,10	—
2291	430385,71	1313751,88	Геодезический метод	0,10	—
2292	430371,93	1313776,16	Геодезический метод	0,10	—
2293	430364,54	1313756,48	Геодезический метод	0,10	—
2294	430348,32	1313707,34	Геодезический метод	0,10	—
2295	430341,80	1313690,46	Геодезический метод	0,10	—
2296	430325,68	1313626,18	Геодезический метод	0,10	—
2297	430286,05	1313468,16	Геодезический метод	0,10	—
2298	430274,18	1313420,86	Геодезический метод	0,10	—
2299	430235,61	1313267,05	Геодезический метод	0,10	—
2300	430232,45	1313259,99	Геодезический метод	0,10	—
2301	430213,89	1313218,50	Геодезический метод	0,10	—
2302	430188,45	1313161,64	Геодезический метод	0,10	—
2303	430182,04	1313110,66	Геодезический метод	0,10	—
2304	430181,19	1313103,94	Геодезический метод	0,10	—
2305	430176,45	1313066,28	Геодезический метод	0,10	—
2306	430251,35	1312983,56	Геодезический метод	0,10	—
2307	430254,26	1312980,36	Геодезический метод	0,10	—
2308	430270,47	1312944,91	Геодезический метод	0,10	—
2309	430272,42	1312947,96	Геодезический метод	0,10	—
2310	430264,64	1312967,34	Геодезический метод	0,10	—
2311	430257,68	1312995,06	Геодезический метод	0,10	—
2312	430340,89	1313063,41	Геодезический метод	0,10	—
2313	430343,99	1313065,50	Геодезический метод	0,10	—

ОПИСАНИЕ МЕСТОПОЛОЖЕНИЯ ГРАНИЦ
Территориальная зона ПК2. Производственная зона (IV-V класс опасности)
(наименование объекта, местоположение границ которого описано (далее – объект))

Сведения о местоположении границ объекта

1	2	3	4	5	6
2314	430345,09	1313063,50	Геодезический метод	0,10	—
2315	430352,70	1313067,47	Геодезический метод	0,10	—
2316	430351,53	1313070,04	Геодезический метод	0,10	—
2317	430366,12	1313078,63	Геодезический метод	0,10	—
2318	430368,12	1313078,39	Геодезический метод	0,10	—
2319	430368,14	1313078,96	Геодезический метод	0,10	—
2320	430384,00	1313084,94	Геодезический метод	0,10	—
2321	430395,80	1313088,63	Геодезический метод	0,10	—
2322	430403,86	1313091,40	Геодезический метод	0,10	—
2323	430412,88	1313094,59	Геодезический метод	0,10	—
2324	430421,19	1313097,15	Геодезический метод	0,10	—
2325	430451,92	1313107,11	Геодезический метод	0,10	—
2326	430470,07	1313113,75	Геодезический метод	0,10	—
2327	430476,08	1313116,44	Геодезический метод	0,10	—
2328	430483,52	1313151,54	Геодезический метод	0,10	—
2329	430494,18	1313162,58	Геодезический метод	0,10	—
2330	430495,49	1313187,55	Геодезический метод	0,10	—
2331	430503,06	1313186,31	Геодезический метод	0,10	—
2205	430511,12	1313188,29	Геодезический метод	0,10	—
2332	433824,40	1313100,93	Геодезический метод	0,10	—
2333	433830,26	1313106,40	Геодезический метод	0,10	—
2334	433832,57	1313109,74	Геодезический метод	0,10	—
2335	433832,61	1313113,78	Геодезический метод	0,10	—
2336	433832,31	1313165,61	Геодезический метод	0,10	—
2337	433832,40	1313169,64	Геодезический метод	0,10	—
2338	433832,05	1313177,57	Геодезический метод	0,10	—
2339	433821,31	1313236,50	Геодезический метод	0,10	—
2340	433819,75	1313244,29	Геодезический метод	0,10	—
2341	433817,28	1313256,01	Геодезический метод	0,10	—
2342	433803,16	1313246,22	Геодезический метод	0,10	—
2343	433799,37	1313243,59	Геодезический метод	0,10	—
2344	433779,16	1313229,92	Геодезический метод	0,10	—
2345	433779,43	1313229,42	Геодезический метод	0,10	—
2346	433779,09	1313229,08	Геодезический метод	0,10	—
2347	433768,29	1313220,89	Геодезический метод	0,10	—
2348	433758,05	1313213,96	Геодезический метод	0,10	—
2349	433756,06	1313213,38	Геодезический метод	0,10	—
2350	433754,99	1313212,68	Геодезический метод	0,10	—
2351	433755,89	1313211,53	Геодезический метод	0,10	—
2352	433754,27	1313210,32	Геодезический метод	0,10	—
2353	433755,83	1313208,25	Геодезический метод	0,10	—
2354	433749,51	1313203,45	Геодезический метод	0,10	—
2355	433746,21	1313200,86	Геодезический метод	0,10	—
2356	433741,07	1313196,69	Геодезический метод	0,10	—
2357	433734,14	1313190,59	Геодезический метод	0,10	—
2358	433730,63	1313194,69	Геодезический метод	0,10	—
2359	433717,56	1313183,55	Геодезический метод	0,10	—
2360	433706,00	1313173,70	Геодезический метод	0,10	—

ОПИСАНИЕ МЕСТОПОЛОЖЕНИЯ ГРАНИЦ
Территориальная зона ПК2. Производственная зона (IV-V класс опасности)

(наименование объекта, местоположение границ которого описано (далее – объект))

Сведения о местоположении границ объекта

1	2	3	4	5	6
2361	433688,93	1313159,16	Геодезический метод	0,10	—
2362	433716,63	1313126,37	Геодезический метод	0,10	—
2363	433720,03	1313120,25	Геодезический метод	0,10	—
2364	433720,26	1313119,05	Геодезический метод	0,10	—
2365	433717,25	1313113,46	Геодезический метод	0,10	—
2366	433726,18	1313095,72	Геодезический метод	0,10	—
2367	433740,26	1313067,78	Геодезический метод	0,10	—
2368	433753,02	1313069,20	Геодезический метод	0,10	—
2369	433788,54	1313083,73	Геодезический метод	0,10	—
2370	433791,97	1313085,76	Геодезический метод	0,10	—
2371	433795,57	1313087,41	Геодезический метод	0,10	—
2372	433802,92	1313090,55	Геодезический метод	0,10	—
2373	433813,92	1313095,05	Геодезический метод	0,10	—
2374	433817,76	1313096,47	Геодезический метод	0,10	—
2375	433821,25	1313098,51	Геодезический метод	0,10	—
2332	433824,40	1313100,93	Геодезический метод	0,10	—
2376	433484,30	1313014,66	Геодезический метод	0,10	—
2377	433481,43	1313021,42	Геодезический метод	0,10	—
2378	433472,18	1313038,17	Геодезический метод	0,10	—
2379	433463,30	1313053,95	Геодезический метод	0,10	—
2380	433454,24	1313069,62	Геодезический метод	0,10	—
2381	433445,07	1313086,01	Геодезический метод	0,10	—
2382	433437,24	1313100,45	Геодезический метод	0,10	—
2383	433422,86	1313121,71	Геодезический метод	0,10	—
2384	433417,51	1313132,81	Геодезический метод	0,10	—
2385	433414,07	1313142,54	Геодезический метод	0,10	—
2386	433410,34	1313149,62	Геодезический метод	0,10	—
2387	433407,02	1313153,10	Геодезический метод	0,10	—
2388	433404,42	1313155,79	Геодезический метод	0,10	—
2389	433400,86	1313157,83	Геодезический метод	0,10	—
2390	433392,64	1313162,31	Геодезический метод	0,10	—
2391	433386,47	1313164,73	Геодезический метод	0,10	—
2392	433384,56	1313165,39	Геодезический метод	0,10	—
2393	433350,19	1313177,66	Геодезический метод	0,10	—
2394	433225,40	1313211,55	Геодезический метод	0,10	—
2395	433252,05	1313156,37	Геодезический метод	0,10	—
2396	433264,26	1313132,13	Геодезический метод	0,10	—
2397	433268,26	1313120,96	Геодезический метод	0,10	—
2398	433275,41	1313108,77	Геодезический метод	0,10	—
2399	433283,04	1313092,99	Геодезический метод	0,10	—
2400	433281,31	1313090,27	Геодезический метод	0,10	—
2401	433284,80	1313080,02	Геодезический метод	0,10	—
2402	433310,32	1313040,52	Геодезический метод	0,10	—
2403	433327,27	1313010,87	Геодезический метод	0,10	—
2404	433334,85	1312996,18	Геодезический метод	0,10	—
2405	433339,44	1312992,22	Геодезический метод	0,10	—
2406	433409,22	1313004,54	Геодезический метод	0,10	—
2376	433484,30	1313014,66	Геодезический метод	0,10	—

ОПИСАНИЕ МЕСТОПОЛОЖЕНИЯ ГРАНИЦ
Территориальная зона ПК2. Производственная зона (IV-V класс опасности)

(наименование объекта, местоположение границ которого описано (далее – объект))

Сведения о местоположении границ объекта

1	2	3	4	5	6
2407	435374,47	1310853,87	Геодезический метод	0,10	—
2408	435382,93	1310869,09	Геодезический метод	0,10	—
2409	435552,81	1310967,10	Геодезический метод	0,10	—
2410	435583,64	1310984,89	Геодезический метод	0,10	—
2411	435597,09	1310992,65	Геодезический метод	0,10	—
2412	435605,69	1310997,62	Геодезический метод	0,10	—
2413	435610,91	1311000,64	Геодезический метод	0,10	—
2414	435607,84	1311004,90	Геодезический метод	0,10	—
2415	435527,85	1311113,15	Геодезический метод	0,10	—
2416	435483,34	1311173,40	Геодезический метод	0,10	—
2417	435468,28	1311194,18	Геодезический метод	0,10	—
2418	435371,01	1311328,35	Геодезический метод	0,10	—
2419	435367,86	1311332,69	Геодезический метод	0,10	—
2420	435351,86	1311354,76	Геодезический метод	0,10	—
2421	435271,32	1311465,86	Геодезический метод	0,10	—
2422	435249,25	1311496,30	Геодезический метод	0,10	—
2423	435248,08	1311505,55	Геодезический метод	0,10	—
2424	435223,05	1311540,46	Геодезический метод	0,10	—
2425	435212,08	1311555,77	Геодезический метод	0,10	—
2426	435103,99	1311706,56	Геодезический метод	0,10	—
2427	435089,86	1311726,27	Геодезический метод	0,10	—
2428	435061,27	1311766,16	Геодезический метод	0,10	—
2429	435060,70	1311766,95	Геодезический метод	0,10	—
2430	435020,81	1311822,60	Геодезический метод	0,10	—
2431	434963,08	1311903,13	Геодезический метод	0,10	—
2432	434939,72	1311935,72	Геодезический метод	0,10	—
2433	434911,47	1311945,90	Геодезический метод	0,10	—
2434	434910,00	1311946,43	Геодезический метод	0,10	—
2435	434853,16	1311966,91	Геодезический метод	0,10	—
2436	434844,99	1311969,86	Геодезический метод	0,10	—
2437	434831,91	1311991,92	Геодезический метод	0,10	—
2438	434808,69	1311970,07	Геодезический метод	0,10	—
2439	434778,71	1311941,86	Геодезический метод	0,10	—
2440	434776,36	1311939,64	Геодезический метод	0,10	—
2441	434755,49	1311920,00	Геодезический метод	0,10	—
2442	434708,69	1311875,96	Геодезический метод	0,10	—
2443	434705,82	1311873,26	Геодезический метод	0,10	—
2444	434705,84	1311873,22	Геодезический метод	0,10	—
2445	434695,37	1311863,38	Геодезический метод	0,10	—
2446	434686,91	1311855,44	Геодезический метод	0,10	—
2447	434670,31	1311839,85	Геодезический метод	0,10	—
2448	434585,34	1311759,89	Геодезический метод	0,10	—
2449	434580,91	1311755,72	Геодезический метод	0,10	—
2450	434553,96	1311727,24	Геодезический метод	0,10	—
2451	434553,08	1311722,79	Геодезический метод	0,10	—
2452	434544,68	1311704,73	Геодезический метод	0,10	—
2453	434528,69	1311693,55	Геодезический метод	0,10	—
2454	434424,53	1311622,19	Геодезический метод	0,10	—

ОПИСАНИЕ МЕСТОПОЛОЖЕНИЯ ГРАНИЦ
Территориальная зона ПК2. Производственная зона (IV-V класс опасности)

(наименование объекта, местоположение границ которого описано (далее – объект))

Сведения о местоположении границ объекта

1	2	3	4	5	6
2455	434416,79	1311616,89	Геодезический метод	0,10	—
2456	434396,40	1311582,83	Геодезический метод	0,10	—
2457	434391,94	1311572,56	Геодезический метод	0,10	—
2458	434387,73	1311554,78	Геодезический метод	0,10	—
2459	434387,20	1311552,53	Геодезический метод	0,10	—
2460	434387,01	1311549,73	Геодезический метод	0,10	—
2461	434387,63	1311546,08	Геодезический метод	0,10	—
2462	434390,88	1311541,12	Геодезический метод	0,10	—
2463	434393,45	1311536,28	Геодезический метод	0,10	—
2464	434346,95	1311520,40	Геодезический метод	0,10	—
2465	434292,10	1311501,70	Геодезический метод	0,10	—
2466	434310,28	1311462,28	Геодезический метод	0,10	—
2467	434315,45	1311451,04	Геодезический метод	0,10	—
2468	434325,41	1311429,41	Геодезический метод	0,10	—
2469	434325,64	1311428,92	Геодезический метод	0,10	—
2470	434330,38	1311418,64	Геодезический метод	0,10	—
2471	434334,55	1311409,57	Геодезический метод	0,10	—
2472	434340,14	1311397,44	Геодезический метод	0,10	—
2473	434360,14	1311354,03	Геодезический метод	0,10	—
2474	434366,77	1311339,65	Геодезический метод	0,10	—
2475	434392,87	1311283,00	Геодезический метод	0,10	—
2476	434402,15	1311263,21	Геодезический метод	0,10	—
2477	434411,68	1311267,09	Геодезический метод	0,10	—
2478	434413,80	1311261,41	Геодезический метод	0,10	—
2479	434424,13	1311265,52	Геодезический метод	0,10	—
2480	434421,98	1311271,20	Геодезический метод	0,10	—
2481	434436,15	1311276,90	Геодезический метод	0,10	—
2482	434440,79	1311245,39	Геодезический метод	0,10	—
2483	434441,37	1311241,47	Геодезический метод	0,10	—
2484	434443,18	1311228,94	Геодезический метод	0,10	—
2485	434443,42	1311227,29	Геодезический метод	0,10	—
2486	434448,26	1311193,80	Геодезический метод	0,10	—
2487	434450,47	1311188,93	Геодезический метод	0,10	—
2488	434455,83	1311177,12	Геодезический метод	0,10	—
2489	434456,86	1311175,60	Геодезический метод	0,10	—
2490	434467,05	1311160,57	Геодезический метод	0,10	—
2491	434472,75	1311152,17	Геодезический метод	0,10	—
2492	434499,18	1311128,64	Геодезический метод	0,10	—
2493	434513,34	1311108,29	Геодезический метод	0,10	—
2494	434501,14	1311094,63	Геодезический метод	0,10	—
2495	434591,70	1311059,55	Геодезический метод	0,10	—
2496	434617,45	1311046,62	Геодезический метод	0,10	—
2497	434703,72	1311003,29	Геодезический метод	0,10	—
2498	434714,15	1310990,69	Геодезический метод	0,10	—
2499	434748,31	1310949,44	Геодезический метод	0,10	—
2500	434787,87	1310901,67	Геодезический метод	0,10	—
2501	434806,49	1310857,43	Геодезический метод	0,10	—
2502	434813,84	1310839,97	Геодезический метод	0,10	—
2503	434816,42	1310833,84	Геодезический метод	0,10	—

ОПИСАНИЕ МЕСТОПОЛОЖЕНИЯ ГРАНИЦ
Территориальная зона ПК2. Производственная зона (IV-V класс опасности)
(наименование объекта, местоположение границ которого описано (далее – объект))

Сведения о местоположении границ объекта

1	2	3	4	5	6
2504	434860,19	1310729,04	Геодезический метод	0,10	—
2505	434880,98	1310721,14	Геодезический метод	0,10	—
2506	434912,15	1310709,30	Геодезический метод	0,10	—
2507	434945,09	1310696,78	Геодезический метод	0,10	—
2508	435014,84	1310670,28	Геодезический метод	0,10	—
2509	435028,89	1310664,94	Геодезический метод	0,10	—
2510	435034,99	1310669,80	Геодезический метод	0,10	—
2511	435064,93	1310693,67	Геодезический метод	0,10	—
2512	435066,08	1310693,56	Геодезический метод	0,10	—
2513	435127,97	1310687,77	Геодезический метод	0,10	—
2514	435132,60	1310631,42	Геодезический метод	0,10	—
2515	435177,84	1310629,26	Геодезический метод	0,10	—
2516	435214,94	1310627,49	Геодезический метод	0,10	—
2517	435263,02	1310639,52	Геодезический метод	0,10	—
2518	435291,94	1310646,75	Геодезический метод	0,10	—
2519	435310,81	1310644,67	Геодезический метод	0,10	—
2520	435311,52	1310651,81	Геодезический метод	0,10	—
2521	435320,44	1310742,04	Геодезический метод	0,10	—
2522	435338,43	1310789,05	Геодезический метод	0,10	—
2407	435374,47	1310853,87	Геодезический метод	0,10	—
2523	431688,51	1317998,73	Геодезический метод	0,10	—
2524	431701,36	1317999,58	Геодезический метод	0,10	—
2525	431685,15	1318041,21	Геодезический метод	0,10	—
2526	431566,36	1318297,26	Геодезический метод	0,10	—
2527	431540,96	1318281,46	Геодезический метод	0,10	—
2528	431329,40	1318643,76	Геодезический метод	0,10	—
2529	431305,96	1318638,43	Геодезический метод	0,10	—
2530	431175,35	1318608,72	Геодезический метод	0,10	—
2531	431095,30	1318590,51	Геодезический метод	0,10	—
2532	431096,60	1318585,48	Геодезический метод	0,10	—
2533	431176,22	1318601,14	Геодезический метод	0,10	—
2534	431332,75	1318089,26	Геодезический метод	0,10	—
2535	431246,21	1318062,64	Геодезический метод	0,10	—
2536	431266,50	1317977,53	Геодезический метод	0,10	—
2537	431272,98	1317964,50	Геодезический метод	0,10	—
2538	431394,12	1317975,11	Геодезический метод	0,10	—
2539	431405,50	1317976,09	Геодезический метод	0,10	—
2540	431505,02	1317984,66	Геодезический метод	0,10	—
2541	431603,24	1317993,12	Геодезический метод	0,10	—
2523	431688,51	1317998,73	Геодезический метод	0,10	—
2542	435794,39	1311632,51	Геодезический метод	0,10	—
2543	435784,89	1311642,18	Геодезический метод	0,10	—
2544	435881,38	1311704,04	Геодезический метод	0,10	—
2545	435889,69	1311696,05	Геодезический метод	0,10	—
2546	435899,90	1311703,80	Геодезический метод	0,10	—
2547	435922,42	1311721,21	Геодезический метод	0,10	—
2548	435946,54	1311740,11	Геодезический метод	0,10	—

ОПИСАНИЕ МЕСТОПОЛОЖЕНИЯ ГРАНИЦ
Территориальная зона ПК2. Производственная зона (IV-V класс опасности)

(наименование объекта, местоположение границ которого описано (далее – объект))

Сведения о местоположении границ объекта

1	2	3	4	5	6
2549	435950,32	1311743,11	Геодезический метод	0,10	—
2550	435969,79	1311758,57	Геодезический метод	0,10	—
2551	435882,22	1311834,77	Геодезический метод	0,10	—
2552	435843,64	1311807,74	Геодезический метод	0,10	—
2553	435828,79	1311798,17	Геодезический метод	0,10	—
2554	435818,59	1311812,91	Геодезический метод	0,10	—
2555	435816,81	1311811,59	Геодезический метод	0,10	—
2556	435801,64	1311832,65	Геодезический метод	0,10	—
2557	435794,98	1311841,90	Геодезический метод	0,10	—
2558	435772,62	1311873,03	Геодезический метод	0,10	—
2559	435768,69	1311877,51	Геодезический метод	0,10	—
2560	435758,41	1311870,39	Геодезический метод	0,10	—
2561	435759,66	1311868,38	Геодезический метод	0,10	—
2562	435741,55	1311855,97	Геодезический метод	0,10	—
2563	435738,88	1311859,82	Геодезический метод	0,10	—
2564	435730,67	1311871,70	Геодезический метод	0,10	—
2565	435711,22	1311898,33	Геодезический метод	0,10	—
2566	435698,73	1311914,54	Геодезический метод	0,10	—
2567	435698,58	1311914,41	Геодезический метод	0,10	—
2568	435540,56	1311775,38	Геодезический метод	0,10	—
2569	435537,01	1311771,48	Геодезический метод	0,10	—
2570	435536,57	1311771,00	Геодезический метод	0,10	—
2571	435531,19	1311767,62	Геодезический метод	0,10	—
2572	435527,99	1311760,85	Геодезический метод	0,10	—
2573	435519,04	1311751,58	Геодезический метод	0,10	—
2574	435503,82	1311752,71	Геодезический метод	0,10	—
2575	435493,00	1311742,58	Геодезический метод	0,10	—
2576	435477,34	1311727,90	Геодезический метод	0,10	—
2577	435457,78	1311709,57	Геодезический метод	0,10	—
2578	435454,27	1311704,48	Геодезический метод	0,10	—
2579	435462,23	1311699,37	Геодезический метод	0,10	—
2580	435465,98	1311697,07	Геодезический метод	0,10	—
2581	435494,69	1311679,50	Геодезический метод	0,10	—
2582	435534,52	1311655,12	Геодезический метод	0,10	—
2583	435549,84	1311645,74	Геодезический метод	0,10	—
2584	435610,13	1311608,83	Геодезический метод	0,10	—
2585	435691,24	1311563,77	Геодезический метод	0,10	—
2586	435712,83	1311578,16	Геодезический метод	0,10	—
2542	435794,39	1311632,51	Геодезический метод	0,10	—
2587	445317,36	1308901,36	Геодезический метод	0,10	—
2588	445325,00	1308958,86	Геодезический метод	0,10	—
2589	445327,90	1308980,65	Геодезический метод	0,10	—
2590	445309,20	1308981,07	Геодезический метод	0,10	—
2591	445290,87	1308981,49	Геодезический метод	0,10	—
2592	445301,32	1309069,98	Геодезический метод	0,10	—
2593	445308,51	1309130,84	Геодезический метод	0,10	—
2594	445317,51	1309153,06	Геодезический метод	0,10	—
2595	445349,50	1309207,26	Геодезический метод	0,10	—

ОПИСАНИЕ МЕСТОПОЛОЖЕНИЯ ГРАНИЦ

Территориальная зона ПК2. Производственная зона (IV-V класс опасности)

(наименование объекта, местоположение границ которого описано (далее – объект))

Сведения о местоположении границ объекта

1	2	3	4	5	6
2596	445427,74	1309339,85	Геодезический метод	0,10	—
2597	445474,23	1309418,64	Геодезический метод	0,10	—
2598	445523,00	1309501,28	Геодезический метод	0,10	—
2599	445532,46	1309521,43	Геодезический метод	0,10	—
2600	445538,13	1309530,99	Геодезический метод	0,10	—
2601	445570,02	1309584,79	Геодезический метод	0,10	—
2602	445619,35	1309583,91	Геодезический метод	0,10	—
2603	445660,70	1309653,52	Геодезический метод	0,10	—
2604	445659,34	1309654,13	Геодезический метод	0,10	—
2605	445613,85	1309674,53	Геодезический метод	0,10	—
2606	445601,33	1309718,02	Геодезический метод	0,10	—
2607	445588,51	1309727,94	Геодезический метод	0,10	—
2608	445492,98	1309722,37	Геодезический метод	0,10	—
2609	445454,59	1309720,13	Геодезический метод	0,10	—
2610	445351,64	1309714,13	Геодезический метод	0,10	—
2611	445014,20	1309690,40	Геодезический метод	0,10	—
2612	444950,40	1309685,90	Геодезический метод	0,10	—
2613	444712,77	1309669,13	Геодезический метод	0,10	—
2614	444626,67	1309663,06	Геодезический метод	0,10	—
2615	444572,90	1309659,26	Геодезический метод	0,10	—
2616	444479,49	1309652,67	Геодезический метод	0,10	—
2617	444329,37	1309643,43	Геодезический метод	0,10	—
2618	444058,61	1309626,78	Геодезический метод	0,10	—
2619	444046,00	1309626,00	Геодезический метод	0,10	—
2620	443798,51	1309671,25	Геодезический метод	0,10	—
2621	443619,12	1309704,05	Геодезический метод	0,10	—
2622	443335,00	1309756,00	Геодезический метод	0,10	—
2623	443214,00	1309938,00	Геодезический метод	0,10	—
2624	443207,89	1309947,18	Геодезический метод	0,10	—
2625	443199,54	1309940,34	Геодезический метод	0,10	—
2626	443181,38	1309920,92	Геодезический метод	0,10	—
2627	443156,81	1309894,64	Геодезический метод	0,10	—
2628	442991,51	1309717,84	Геодезический метод	0,10	—
2629	442955,30	1309679,08	Геодезический метод	0,10	—
2630	442913,94	1309634,79	Геодезический метод	0,10	—
2631	442884,70	1309671,23	Геодезический метод	0,10	—
2632	442734,83	1309858,00	Геодезический метод	0,10	—
2633	442726,45	1309868,44	Геодезический метод	0,10	—
2634	442720,74	1309875,56	Геодезический метод	0,10	—
2635	442692,64	1309910,57	Геодезический метод	0,10	—
2636	442672,28	1309935,95	Геодезический метод	0,10	—
2637	442654,88	1309921,74	Геодезический метод	0,10	—
2638	442644,59	1309916,71	Геодезический метод	0,10	—
2639	442658,19	1309891,26	Геодезический метод	0,10	—
2640	442678,98	1309852,34	Геодезический метод	0,10	—
2641	442698,29	1309816,19	Геодезический метод	0,10	—
2642	442707,31	1309794,23	Геодезический метод	0,10	—
2643	442708,06	1309792,41	Геодезический метод	0,10	—
2644	442715,76	1309773,65	Геодезический метод	0,10	—

ОПИСАНИЕ МЕСТОПОЛОЖЕНИЯ ГРАНИЦ
Территориальная зона ПК2. Производственная зона (IV-V класс опасности)

(наименование объекта, местоположение границ которого описано (далее – объект))

Сведения о местоположении границ объекта

1	2	3	4	5	6
2645	442742,41	1309708,75	Геодезический метод	0,10	—
2646	442742,56	1309708,39	Геодезический метод	0,10	—
2647	442830,28	1309552,07	Геодезический метод	0,10	—
2648	442833,57	1309546,21	Геодезический метод	0,10	—
2649	442908,00	1309473,00	Геодезический метод	0,10	—
2650	442985,13	1309432,92	Геодезический метод	0,10	—
2651	443012,82	1309376,89	Геодезический метод	0,10	—
2652	443090,14	1309275,70	Геодезический метод	0,10	—
2653	443182,22	1309112,34	Геодезический метод	0,10	—
2654	443186,02	1309076,31	Геодезический метод	0,10	—
2655	443186,66	1309069,33	Геодезический метод	0,10	—
2656	443196,63	1308974,97	Геодезический метод	0,10	—
2657	443200,48	1308975,19	Геодезический метод	0,10	—
2658	443205,35	1308964,31	Геодезический метод	0,10	—
2659	443207,19	1308963,40	Геодезический метод	0,10	—
2660	443219,39	1308957,36	Геодезический метод	0,10	—
2661	443221,18	1308956,48	Геодезический метод	0,10	—
2662	443262,78	1308958,74	Геодезический метод	0,10	—
2663	443271,22	1308959,19	Геодезический метод	0,10	—
2664	443340,91	1308964,38	Геодезический метод	0,10	—
2665	443354,44	1308963,85	Геодезический метод	0,10	—
2666	443391,62	1308962,41	Геодезический метод	0,10	—
2667	443434,02	1308960,76	Геодезический метод	0,10	—
2668	443476,17	1308959,12	Геодезический метод	0,10	—
2669	443528,87	1308957,06	Геодезический метод	0,10	—
2670	443543,24	1308956,50	Геодезический метод	0,10	—
2671	443547,90	1308956,32	Геодезический метод	0,10	—
2672	443556,61	1308955,98	Геодезический метод	0,10	—
2673	443583,93	1308954,92	Геодезический метод	0,10	—
2674	443594,64	1308957,71	Геодезический метод	0,10	—
2675	443600,75	1308966,59	Геодезический метод	0,10	—
2676	443602,55	1308982,09	Геодезический метод	0,10	—
2677	443604,01	1308994,63	Геодезический метод	0,10	—
2678	443607,93	1308997,34	Геодезический метод	0,10	—
2679	443612,59	1309000,55	Геодезический метод	0,10	—
2680	443617,60	1309004,02	Геодезический метод	0,10	—
2681	443623,28	1308991,52	Геодезический метод	0,10	—
2682	443631,05	1308959,49	Геодезический метод	0,10	—
2683	443662,41	1308954,41	Геодезический метод	0,10	—
2684	443675,29	1308952,32	Геодезический метод	0,10	—
2685	443719,71	1308950,94	Геодезический метод	0,10	—
2686	443801,27	1308948,40	Геодезический метод	0,10	—
2687	443833,71	1308947,39	Геодезический метод	0,10	—
2688	443881,83	1308945,89	Геодезический метод	0,10	—
2689	443963,23	1308943,17	Геодезический метод	0,10	—
2690	444138,66	1308937,32	Геодезический метод	0,10	—
2691	444152,84	1308936,84	Геодезический метод	0,10	—
2692	444211,22	1308934,88	Геодезический метод	0,10	—
2693	444228,83	1308934,29	Геодезический метод	0,10	—

ОПИСАНИЕ МЕСТОПОЛОЖЕНИЯ ГРАНИЦ
Территориальная зона ПК2. Производственная зона (IV-V класс опасности)
(наименование объекта, местоположение границ которого описано (далее – объект))

Сведения о местоположении границ объекта

1	2	3	4	5	6
2694	444264,99	1308933,07	Геодезический метод	0,10	—
2695	444310,33	1308931,55	Геодезический метод	0,10	—
2696	444314,10	1308937,44	Геодезический метод	0,10	—
2697	444342,62	1308981,99	Геодезический метод	0,10	—
2698	444348,60	1308981,38	Геодезический метод	0,10	—
2699	444363,06	1308979,92	Геодезический метод	0,10	—
2700	444367,26	1308959,10	Геодезический метод	0,10	—
2701	444371,24	1308939,40	Геодезический метод	0,10	—
2702	444397,66	1308937,42	Геодезический метод	0,10	—
2703	444496,16	1308930,06	Геодезический метод	0,10	—
2704	444510,99	1308929,58	Геодезический метод	0,10	—
2705	444524,89	1308929,13	Геодезический метод	0,10	—
2706	444542,58	1308928,55	Геодезический метод	0,10	—
2707	444561,02	1308927,95	Геодезический метод	0,10	—
2708	444617,64	1308926,11	Геодезический метод	0,10	—
2709	444640,95	1308925,35	Геодезический метод	0,10	—
2710	444680,31	1308924,07	Геодезический метод	0,10	—
2711	444786,79	1308920,61	Геодезический метод	0,10	—
2712	444798,79	1308920,22	Геодезический метод	0,10	—
2713	444811,64	1308919,82	Геодезический метод	0,10	—
2714	444901,93	1308917,03	Геодезический метод	0,10	—
2715	444912,89	1308916,69	Геодезический метод	0,10	—
2716	444913,06	1308916,69	Геодезический метод	0,10	—
2717	444957,48	1308915,31	Геодезический метод	0,10	—
2718	444991,04	1308914,28	Геодезический метод	0,10	—
2719	445001,16	1308913,96	Геодезический метод	0,10	—
2720	445075,24	1308911,77	Геодезический метод	0,10	—
2721	445075,27	1308911,77	Геодезический метод	0,10	—
2722	445075,80	1308911,76	Геодезический метод	0,10	—
2723	445127,58	1308910,35	Геодезический метод	0,10	—
2724	445166,11	1308909,30	Геодезический метод	0,10	—
2725	445172,87	1308910,22	Геодезический метод	0,10	—
2726	445174,01	1308910,38	Геодезический метод	0,10	—
2727	445184,81	1308915,37	Геодезический метод	0,10	—
2728	445189,27	1308920,73	Геодезический метод	0,10	—
2729	445194,22	1308942,29	Геодезический метод	0,10	—
2730	445199,70	1308942,86	Геодезический метод	0,10	—
2731	445214,68	1308944,43	Геодезический метод	0,10	—
2732	445217,82	1308931,32	Геодезический метод	0,10	—
2733	445222,02	1308913,79	Геодезический метод	0,10	—
2734	445230,16	1308906,33	Геодезический метод	0,10	—
2735	445237,51	1308905,91	Геодезический метод	0,10	—
2736	445251,82	1308905,09	Геодезический метод	0,10	—
2737	445262,09	1308904,51	Геодезический метод	0,10	—
2587	445317,36	1308901,36	Геодезический метод	0,10	—
2738	434798,26	1312565,04	Геодезический метод	0,10	—
2739	434690,27	1312745,09	Геодезический метод	0,10	—
2740	434636,31	1312835,04	Геодезический метод	0,10	—

ОПИСАНИЕ МЕСТОПОЛОЖЕНИЯ ГРАНИЦ

Территориальная зона ПК2. Производственная зона (IV-V класс опасности)

(наименование объекта, местоположение границ которого описано (далее – объект))

Сведения о местоположении границ объекта

1	2	3	4	5	6
2741	434543,23	1312990,22	Геодезический метод	0,10	—
2742	434539,16	1313002,86	Геодезический метод	0,10	—
2743	434476,56	1313108,96	Геодезический метод	0,10	—
2744	434459,23	1313133,50	Геодезический метод	0,10	—
2745	434443,68	1313230,91	Геодезический метод	0,10	—
2746	434423,06	1313359,99	Геодезический метод	0,10	—
2747	434384,53	1313601,31	Геодезический метод	0,10	—
2748	434373,37	1313599,62	Геодезический метод	0,10	—
2749	434129,80	1313490,36	Геодезический метод	0,10	—
2750	434103,19	1313478,62	Геодезический метод	0,10	—
2751	434103,20	1313478,60	Геодезический метод	0,10	—
2752	434141,17	1313369,83	Геодезический метод	0,10	—
2753	434141,35	1313347,25	Геодезический метод	0,10	—
2754	434138,02	1313335,53	Геодезический метод	0,10	—
2755	434131,26	1313324,20	Геодезический метод	0,10	—
2756	434133,18	1313320,73	Геодезический метод	0,10	—
2757	434145,90	1313296,37	Геодезический метод	0,10	—
2758	434190,14	1313210,16	Геодезический метод	0,10	—
2759	434213,38	1313167,12	Геодезический метод	0,10	—
2760	434247,85	1313103,18	Геодезический метод	0,10	—
2761	434302,45	1313002,83	Геодезический метод	0,10	—
2762	434311,57	1312988,06	Геодезический метод	0,10	—
2763	434315,25	1312982,11	Геодезический метод	0,10	—
2764	434339,18	1312937,64	Геодезический метод	0,10	—
2765	434354,82	1312907,35	Геодезический метод	0,10	—
2766	434358,90	1312899,48	Геодезический метод	0,10	—
2767	434362,57	1312892,38	Геодезический метод	0,10	—
2768	434372,73	1312872,70	Геодезический метод	0,10	—
2769	434386,11	1312846,77	Геодезический метод	0,10	—
2770	434412,64	1312798,95	Геодезический метод	0,10	—
2771	434430,31	1312769,34	Геодезический метод	0,10	—
2772	434438,64	1312754,87	Геодезический метод	0,10	—
2773	434452,67	1312730,66	Геодезический метод	0,10	—
2774	434454,93	1312726,75	Геодезический метод	0,10	—
2775	434456,50	1312724,05	Геодезический метод	0,10	—
2776	434481,05	1312692,69	Геодезический метод	0,10	—
2777	434500,25	1312671,65	Геодезический метод	0,10	—
2778	434517,36	1312653,88	Геодезический метод	0,10	—
2779	434579,56	1312572,40	Геодезический метод	0,10	—
2780	434630,48	1312500,13	Геодезический метод	0,10	—
2781	434653,43	1312465,54	Геодезический метод	0,10	—
2782	434692,45	1312496,58	Геодезический метод	0,10	—
2783	434794,38	1312562,13	Геодезический метод	0,10	—
2738	434798,26	1312565,04	Геодезический метод	0,10	—
2784	433386,23	1314842,52	Геодезический метод	0,10	—
2785	433418,09	1314974,52	Геодезический метод	0,10	—
2786	433336,06	1314994,94	Геодезический метод	0,10	—
2787	433293,20	1315005,61	Геодезический метод	0,10	—

ОПИСАНИЕ МЕСТОПОЛОЖЕНИЯ ГРАНИЦ
Территориальная зона ПК2. Производственная зона (IV-V класс опасности)
(наименование объекта, местоположение границ которого описано (далее – объект))

Сведения о местоположении границ объекта

1	2	3	4	5	6
2788	433287,20	1315007,10	Геодезический метод	0,10	—
2789	433280,65	1315008,73	Геодезический метод	0,10	—
2790	433270,46	1315011,27	Геодезический метод	0,10	—
2791	433253,85	1315015,41	Геодезический метод	0,10	—
2792	433251,86	1315015,90	Геодезический метод	0,10	—
2793	433243,05	1315018,09	Геодезический метод	0,10	—
2794	433213,71	1315025,39	Геодезический метод	0,10	—
2795	433212,08	1315025,80	Геодезический метод	0,10	—
2796	433211,02	1315026,07	Геодезический метод	0,10	—
2797	433211,26	1315025,15	Геодезический метод	0,10	—
2798	433214,17	1315011,72	Геодезический метод	0,10	—
2799	433219,18	1314990,44	Геодезический метод	0,10	—
2800	433250,23	1314995,41	Геодезический метод	0,10	—
2801	433280,48	1314985,08	Геодезический метод	0,10	—
2802	433272,29	1314942,97	Геодезический метод	0,10	—
2803	433273,97	1314942,58	Геодезический метод	0,10	—
2804	433273,50	1314940,82	Геодезический метод	0,10	—
2805	433272,95	1314937,73	Геодезический метод	0,10	—
2806	433277,65	1314934,23	Геодезический метод	0,10	—
2807	433277,57	1314927,55	Геодезический метод	0,10	—
2808	433278,40	1314924,14	Геодезический метод	0,10	—
2809	433280,92	1314924,54	Геодезический метод	0,10	—
2810	433282,15	1314918,56	Геодезический метод	0,10	—
2811	433282,93	1314916,36	Геодезический метод	0,10	—
2812	433304,27	1314914,93	Геодезический метод	0,10	—
2813	433324,45	1314902,47	Геодезический метод	0,10	—
2814	433354,56	1314872,89	Геодезический метод	0,10	—
2815	433381,33	1314829,40	Геодезический метод	0,10	—
2816	433382,88	1314828,63	Геодезический метод	0,10	—
2784	433386,23	1314842,52	Геодезический метод	0,10	—
2817	438484,10	1313124,31	Геодезический метод	0,10	—
2818	438566,04	1313131,29	Геодезический метод	0,10	—
2819	438644,22	1313135,82	Геодезический метод	0,10	—
2820	438754,83	1313142,24	Геодезический метод	0,10	—
2821	438767,95	1313145,69	Геодезический метод	0,10	—
2822	438872,39	1313173,15	Геодезический метод	0,10	—
2823	439029,73	1313213,46	Геодезический метод	0,10	—
2824	439114,02	1313235,06	Геодезический метод	0,10	—
2825	439326,05	1313289,39	Геодезический метод	0,10	—
2826	439339,11	1313292,74	Геодезический метод	0,10	—
2827	439343,45	1313293,85	Геодезический метод	0,10	—
2828	439380,20	1313303,27	Геодезический метод	0,10	—
2829	439430,93	1313316,27	Геодезический метод	0,10	—
2830	439428,75	1313322,05	Геодезический метод	0,10	—
2831	439424,42	1313329,42	Геодезический метод	0,10	—
2832	439422,79	1313331,64	Геодезический метод	0,10	—
2833	439413,04	1313344,94	Геодезический метод	0,10	—
2834	439412,55	1313345,60	Геодезический метод	0,10	—

ОПИСАНИЕ МЕСТОПОЛОЖЕНИЯ ГРАНИЦ
Территориальная зона ПК2. Производственная зона (IV-V класс опасности)
(наименование объекта, местоположение границ которого описано (далее – объект))

Сведения о местоположении границ объекта

1	2	3	4	5	6
2835	439397,91	1313361,15	Геодезический метод	0,10	—
2836	439380,94	1313379,25	Геодезический метод	0,10	—
2837	439376,53	1313391,71	Геодезический метод	0,10	—
2838	439374,17	1313391,43	Геодезический метод	0,10	—
2839	439352,71	1313388,86	Геодезический метод	0,10	—
2840	439278,98	1313380,02	Геодезический метод	0,10	—
2841	439277,80	1313379,61	Геодезический метод	0,10	—
2842	439241,42	1313366,90	Геодезический метод	0,10	—
2843	439192,08	1313349,65	Геодезический метод	0,10	—
2844	438931,94	1313258,75	Геодезический метод	0,10	—
2845	438852,84	1313231,11	Геодезический метод	0,10	—
2846	438596,79	1313154,07	Геодезический метод	0,10	—
2847	438593,17	1313152,98	Геодезический метод	0,10	—
2848	438565,13	1313150,72	Геодезический метод	0,10	—
2849	438517,94	1313146,91	Геодезический метод	0,10	—
2850	438380,01	1313198,10	Геодезический метод	0,10	—
2851	438261,72	1313242,00	Геодезический метод	0,10	—
2852	438169,05	1313276,39	Геодезический метод	0,10	—
2853	438107,32	1313299,30	Геодезический метод	0,10	—
2854	438047,93	1313292,32	Геодезический метод	0,10	—
2855	438045,84	1313292,07	Геодезический метод	0,10	—
2856	437959,16	1313245,13	Геодезический метод	0,10	—
2857	437940,43	1313234,98	Геодезический метод	0,10	—
2858	437842,19	1313136,74	Геодезический метод	0,10	—
2859	437804,66	1313099,21	Геодезический метод	0,10	—
2860	437635,69	1312885,33	Геодезический метод	0,10	—
2861	437644,87	1312887,71	Геодезический метод	0,10	—
2862	437660,42	1312830,81	Геодезический метод	0,10	—
2863	437674,09	1312778,50	Геодезический метод	0,10	—
2864	437802,62	1312828,91	Геодезический метод	0,10	—
2865	437840,92	1312876,89	Геодезический метод	0,10	—
2866	438005,98	1313083,63	Геодезический метод	0,10	—
2867	438318,77	1313110,25	Геодезический метод	0,10	—
2817	438484,10	1313124,31	Геодезический метод	0,10	—
2868	438518,46	1313240,07	Геодезический метод	0,10	—
2869	438680,34	1313296,37	Геодезический метод	0,10	—
2870	438727,76	1313312,86	Геодезический метод	0,10	—
2871	439046,53	1313423,73	Геодезический метод	0,10	—
2872	439063,14	1313429,51	Геодезический метод	0,10	—
2873	439067,49	1313430,84	Геодезический метод	0,10	—
2874	439348,53	1313517,12	Геодезический метод	0,10	—
2875	439296,71	1313597,86	Геодезический метод	0,10	—
2876	439263,48	1313667,33	Геодезический метод	0,10	—
2877	439249,28	1313684,91	Геодезический метод	0,10	—
2878	439230,07	1313689,95	Геодезический метод	0,10	—
2879	439192,43	1313707,48	Геодезический метод	0,10	—
2880	439147,80	1313725,82	Геодезический метод	0,10	—
2881	439137,25	1313729,60	Геодезический метод	0,10	—

ОПИСАНИЕ МЕСТОПОЛОЖЕНИЯ ГРАНИЦ
Территориальная зона ПК2. Производственная зона (IV-V класс опасности)

(наименование объекта, местоположение границ которого описано (далее – объект))

Сведения о местоположении границ объекта

1	2	3	4	5	6
2882	439113,79	1313737,99	Геодезический метод	0,10	—
2883	439083,24	1313740,61	Геодезический метод	0,10	—
2884	439056,79	1313738,01	Геодезический метод	0,10	—
2885	439019,86	1313752,43	Геодезический метод	0,10	—
2886	438992,45	1313754,18	Геодезический метод	0,10	—
2887	438967,58	1313755,47	Геодезический метод	0,10	—
2888	438966,94	1313756,03	Геодезический метод	0,10	—
2889	438938,39	1313781,35	Геодезический метод	0,10	—
2890	438921,59	1313826,46	Геодезический метод	0,10	—
2891	438924,06	1313848,83	Геодезический метод	0,10	—
2892	438946,33	1313910,80	Геодезический метод	0,10	—
2893	438938,83	1313932,55	Геодезический метод	0,10	—
2894	438919,64	1313940,68	Геодезический метод	0,10	—
2895	438895,88	1313938,74	Геодезический метод	0,10	—
2896	438879,93	1313914,66	Геодезический метод	0,10	—
2897	438869,79	1313908,35	Геодезический метод	0,10	—
2898	438848,08	1313864,80	Геодезический метод	0,10	—
2899	438809,00	1313834,77	Геодезический метод	0,10	—
2900	438779,39	1313842,10	Геодезический метод	0,10	—
2901	438757,37	1313865,54	Геодезический метод	0,10	—
2902	438743,70	1313906,37	Геодезический метод	0,10	—
2903	438747,10	1313947,29	Геодезический метод	0,10	—
2904	438765,48	1314002,82	Геодезический метод	0,10	—
2905	438765,53	1314018,99	Геодезический метод	0,10	—
2906	438748,36	1314020,05	Геодезический метод	0,10	—
2907	438731,06	1313983,72	Геодезический метод	0,10	—
2908	438711,80	1313961,55	Геодезический метод	0,10	—
2909	438687,49	1313947,47	Геодезический метод	0,10	—
2910	438680,19	1313947,49	Геодезический метод	0,10	—
2911	438666,52	1313947,53	Геодезический метод	0,10	—
2912	438658,20	1313947,56	Геодезический метод	0,10	—
2913	438632,96	1313958,74	Геодезический метод	0,10	—
2914	438623,95	1313985,06	Геодезический метод	0,10	—
2915	438610,84	1313992,17	Геодезический метод	0,10	—
2916	438597,67	1313987,15	Геодезический метод	0,10	—
2917	438577,82	1313964,72	Геодезический метод	0,10	—
2918	438553,74	1313945,14	Геодезический метод	0,10	—
2919	438552,61	1313945,22	Геодезический метод	0,10	—
2920	438517,47	1313947,71	Геодезический метод	0,10	—
2921	438492,45	1313990,52	Геодезический метод	0,10	—
2922	438502,82	1314028,87	Геодезический метод	0,10	—
2923	438532,24	1314066,18	Геодезический метод	0,10	—
2924	438534,32	1314083,35	Геодезический метод	0,10	—
2925	438519,18	1314091,49	Геодезический метод	0,10	—
2926	438496,94	1314088,51	Геодезический метод	0,10	—
2927	438485,62	1314079,63	Геодезический метод	0,10	—
2928	438458,44	1314058,33	Геодезический метод	0,10	—
2929	438447,68	1314049,95	Геодезический метод	0,10	—
2930	438417,97	1314034,69	Геодезический метод	0,10	—

ОПИСАНИЕ МЕСТОПОЛОЖЕНИЯ ГРАНИЦ
Территориальная зона ПК2. Производственная зона (IV-V класс опасности)
(наименование объекта, местоположение границ которого описано (далее – объект))

Сведения о местоположении границ объекта

1	2	3	4	5	6
2931	438411,57	1314032,90	Геодезический метод	0,10	—
2932	438382,10	1314024,72	Геодезический метод	0,10	—
2933	438347,38	1314027,56	Геодезический метод	0,10	—
2934	438308,08	1314051,75	Геодезический метод	0,10	—
2935	438284,73	1314087,15	Геодезический метод	0,10	—
2936	438283,05	1314095,63	Геодезический метод	0,10	—
2937	438280,75	1314107,35	Геодезический метод	0,10	—
2938	438274,82	1314124,40	Геодезический метод	0,10	—
2939	438274,03	1314126,66	Геодезический метод	0,10	—
2940	438274,70	1314127,85	Геодезический метод	0,10	—
2941	438256,67	1314118,25	Геодезический метод	0,10	—
2942	438256,87	1314117,53	Геодезический метод	0,10	—
2943	438248,74	1314113,20	Геодезический метод	0,10	—
2944	438246,62	1314112,07	Геодезический метод	0,10	—
2945	438229,80	1314100,55	Геодезический метод	0,10	—
2946	438165,23	1314056,31	Геодезический метод	0,10	—
2947	438133,53	1314037,19	Геодезический метод	0,10	—
2948	438108,97	1314022,38	Геодезический метод	0,10	—
2949	438084,00	1314007,32	Геодезический метод	0,10	—
2950	437885,21	1313887,51	Геодезический метод	0,10	—
2951	437810,92	1313842,73	Геодезический метод	0,10	—
2952	437763,00	1313812,75	Геодезический метод	0,10	—
2953	437589,12	1313703,97	Геодезический метод	0,10	—
2954	437546,28	1313678,92	Геодезический метод	0,10	—
2955	437336,96	1313547,28	Геодезический метод	0,10	—
2956	437196,93	1313459,22	Геодезический метод	0,10	—
2957	437054,98	1313369,91	Геодезический метод	0,10	—
2958	436950,95	1313304,46	Геодезический метод	0,10	—
2959	436874,60	1313253,47	Геодезический метод	0,10	—
2960	436823,52	1313221,57	Геодезический метод	0,10	—
2961	436890,61	1313223,05	Геодезический метод	0,10	—
2962	436885,85	1313087,16	Геодезический метод	0,10	—
2963	436842,80	1313090,90	Геодезический метод	0,10	—
2964	436844,33	1313038,35	Геодезический метод	0,10	—
2965	436843,00	1313029,98	Геодезический метод	0,10	—
2966	437187,21	1312983,58	Геодезический метод	0,10	—
2967	437228,10	1312977,05	Геодезический метод	0,10	—
2968	437252,30	1312973,18	Геодезический метод	0,10	—
2969	437308,00	1312964,28	Геодезический метод	0,10	—
2970	437398,53	1312949,82	Геодезический метод	0,10	—
2971	437466,79	1312939,61	Геодезический метод	0,10	—
2972	437480,59	1312937,54	Геодезический метод	0,10	—
2973	437502,39	1312939,51	Геодезический метод	0,10	—
2974	437537,18	1312950,99	Геодезический метод	0,10	—
2975	437590,56	1312994,68	Геодезический метод	0,10	—
2976	437600,10	1313005,57	Геодезический метод	0,10	—
2977	437775,33	1313205,56	Геодезический метод	0,10	—
2978	437812,84	1313243,77	Геодезический метод	0,10	—
2979	437876,86	1313297,03	Геодезический метод	0,10	—

ОПИСАНИЕ МЕСТОПОЛОЖЕНИЯ ГРАНИЦ
Территориальная зона ПК2. Производственная зона (IV-V класс опасности)
(наименование объекта, местоположение границ которого описано (далее – объект))

Сведения о местоположении границ объекта

1	2	3	4	5	6
2980	437933,35	1313344,03	Геодезический метод	0,10	—
2981	437956,15	1313362,99	Геодезический метод	0,10	—
2982	438033,25	1313410,96	Геодезический метод	0,10	—
2983	438089,57	1313393,90	Геодезический метод	0,10	—
2984	438102,28	1313389,48	Геодезический метод	0,10	—
2985	438192,26	1313358,24	Геодезический метод	0,10	—
2986	438276,91	1313328,84	Геодезический метод	0,10	—
2987	438330,98	1313310,06	Геодезический метод	0,10	—
2988	438399,41	1313284,78	Геодезический метод	0,10	—
2868	438518,46	1313240,07	Геодезический метод	0,10	—
2989	436361,39	1316828,87	Геодезический метод	0,10	—
2990	436337,11	1316828,68	Геодезический метод	0,10	—
2991	436253,15	1316828,02	Геодезический метод	0,10	—
2992	436220,37	1316862,13	Геодезический метод	0,10	—
2993	436199,21	1316880,80	Геодезический метод	0,10	—
2994	436157,52	1316923,80	Геодезический метод	0,10	—
2995	436118,46	1316957,20	Геодезический метод	0,10	—
2996	436098,82	1316974,00	Геодезический метод	0,10	—
2997	436096,02	1316976,39	Геодезический метод	0,10	—
2998	436072,90	1316996,16	Геодезический метод	0,10	—
2999	436057,86	1317011,03	Геодезический метод	0,10	—
3000	436026,14	1317042,37	Геодезический метод	0,10	—
3001	435995,16	1317062,62	Геодезический метод	0,10	—
3002	435968,82	1317088,14	Геодезический метод	0,10	—
3003	435946,35	1317109,41	Геодезический метод	0,10	—
3004	435911,24	1317141,50	Геодезический метод	0,10	—
3005	435856,06	1317190,51	Геодезический метод	0,10	—
3006	435748,21	1317285,56	Геодезический метод	0,10	—
3007	435693,72	1317333,57	Геодезический метод	0,10	—
3008	435655,24	1317367,49	Геодезический метод	0,10	—
3009	435704,45	1317438,65	Геодезический метод	0,10	—
3010	435849,96	1317315,95	Геодезический метод	0,10	—
3011	435907,98	1317264,54	Геодезический метод	0,10	—
3012	436021,75	1317163,76	Геодезический метод	0,10	—
3013	436023,88	1317161,87	Геодезический метод	0,10	—
3014	436172,70	1317012,09	Геодезический метод	0,10	—
3015	436220,24	1317029,31	Геодезический метод	0,10	—
3016	436264,58	1317101,16	Геодезический метод	0,10	—
3017	436306,42	1317242,29	Геодезический метод	0,10	—
3018	436312,52	1317278,65	Геодезический метод	0,10	—
3019	436329,01	1317376,85	Геодезический метод	0,10	—
3020	436339,73	1317440,74	Геодезический метод	0,10	—
3021	436340,69	1317451,92	Геодезический метод	0,10	—
3022	436349,88	1317559,24	Геодезический метод	0,10	—
3023	436353,50	1317601,43	Геодезический метод	0,10	—
3024	436353,56	1317601,64	Геодезический метод	0,10	—
3025	436376,50	1317684,91	Геодезический метод	0,10	—
3026	436380,61	1317728,45	Геодезический метод	0,10	—

ОПИСАНИЕ МЕСТОПОЛОЖЕНИЯ ГРАНИЦ
Территориальная зона ПК2. Производственная зона (IV-V класс опасности)

(наименование объекта, местоположение границ которого описано (далее – объект))

Сведения о местоположении границ объекта

1	2	3	4	5	6
3027	436376,30	1317741,44	Геодезический метод	0,10	—
3028	436362,02	1317784,47	Геодезический метод	0,10	—
3029	436330,07	1317865,85	Геодезический метод	0,10	—
3030	436327,47	1317872,48	Геодезический метод	0,10	—
3031	436298,34	1317995,13	Геодезический метод	0,10	—
3032	436280,63	1318033,02	Геодезический метод	0,10	—
3033	436258,43	1318080,51	Геодезический метод	0,10	—
3034	436245,92	1318150,40	Геодезический метод	0,10	—
3035	436218,04	1318223,45	Геодезический метод	0,10	—
3036	436200,37	1318236,41	Геодезический метод	0,10	—
3037	436179,94	1318232,48	Геодезический метод	0,10	—
3038	436150,68	1318202,40	Геодезический метод	0,10	—
3039	436124,63	1318193,74	Геодезический метод	0,10	—
3040	436042,76	1318237,79	Геодезический метод	0,10	—
3041	435993,76	1318271,21	Геодезический метод	0,10	—
3042	435972,11	1318280,91	Геодезический метод	0,10	—
3043	435967,09	1318310,71	Геодезический метод	0,10	—
3044	435967,69	1318341,57	Геодезический метод	0,10	—
3045	435970,29	1318369,39	Геодезический метод	0,10	—
3046	435954,90	1318405,66	Геодезический метод	0,10	—
3047	435949,11	1318382,13	Геодезический метод	0,10	—
3048	435936,18	1318353,99	Геодезический метод	0,10	—
3049	435911,88	1318328,74	Геодезический метод	0,10	—
3050	435896,09	1318318,33	Геодезический метод	0,10	—
3051	435875,44	1318328,67	Геодезический метод	0,10	—
3052	435863,74	1318325,79	Геодезический метод	0,10	—
3053	435805,96	1318325,03	Геодезический метод	0,10	—
3054	435782,79	1318330,83	Геодезический метод	0,10	—
3055	435766,76	1318369,42	Геодезический метод	0,10	—
3056	435744,68	1318412,28	Геодезический метод	0,10	—
3057	435744,46	1318417,73	Геодезический метод	0,10	—
3058	435766,31	1318442,27	Геодезический метод	0,10	—
3059	435764,59	1318443,16	Геодезический метод	0,10	—
3060	435740,98	1318449,15	Геодезический метод	0,10	—
3061	435739,49	1318450,25	Геодезический метод	0,10	—
3062	435721,80	1318463,36	Геодезический метод	0,10	—
3063	435703,58	1318476,03	Геодезический метод	0,10	—
3064	435682,23	1318496,16	Геодезический метод	0,10	—
3065	435663,09	1318508,75	Геодезический метод	0,10	—
3066	435646,61	1318513,55	Геодезический метод	0,10	—
3067	435638,36	1318536,96	Геодезический метод	0,10	—
3068	435638,31	1318537,30	Геодезический метод	0,10	—
3069	435620,58	1318542,74	Геодезический метод	0,10	—
3070	435574,71	1318589,12	Геодезический метод	0,10	—
3071	435549,60	1318622,43	Геодезический метод	0,10	—
3072	435547,19	1318656,71	Геодезический метод	0,10	—
3073	435534,16	1318727,39	Геодезический метод	0,10	—
3074	435531,49	1318741,88	Геодезический метод	0,10	—
3075	435508,39	1318781,54	Геодезический метод	0,10	—

ОПИСАНИЕ МЕСТОПОЛОЖЕНИЯ ГРАНИЦ

Территориальная зона ПК2. Производственная зона (IV-V класс опасности)

(наименование объекта, местоположение границ которого описано (далее – объект))

Сведения о местоположении границ объекта

1	2	3	4	5	6
3076	435512,61	1318822,65	Геодезический метод	0,10	—
3077	435524,66	1318846,54	Геодезический метод	0,10	—
3078	435528,49	1318854,14	Геодезический метод	0,10	—
3079	435551,70	1318891,43	Геодезический метод	0,10	—
3080	435587,15	1318929,52	Геодезический метод	0,10	—
3081	435601,93	1318940,64	Геодезический метод	0,10	—
3082	435602,63	1318944,05	Геодезический метод	0,10	—
3083	435602,74	1318944,61	Геодезический метод	0,10	—
3084	435600,87	1318952,44	Геодезический метод	0,10	—
3085	435577,04	1318987,23	Геодезический метод	0,10	—
3086	435540,39	1319018,25	Геодезический метод	0,10	—
3087	435515,46	1319025,99	Геодезический метод	0,10	—
3088	435497,83	1319034,03	Геодезический метод	0,10	—
3089	435477,09	1319044,44	Геодезический метод	0,10	—
3090	435465,08	1319046,02	Геодезический метод	0,10	—
3091	435454,33	1319047,44	Геодезический метод	0,10	—
3092	435431,84	1319051,68	Геодезический метод	0,10	—
3093	435418,07	1319053,84	Геодезический метод	0,10	—
3094	435389,23	1319077,93	Геодезический метод	0,10	—
3095	435381,56	1319084,33	Геодезический метод	0,10	—
3096	435374,79	1319086,30	Геодезический метод	0,10	—
3097	435359,32	1319098,00	Геодезический метод	0,10	—
3098	435321,15	1319126,86	Геодезический метод	0,10	—
3099	435287,27	1319159,45	Геодезический метод	0,10	—
3100	435232,87	1319171,85	Геодезический метод	0,10	—
3101	435190,42	1319182,19	Геодезический метод	0,10	—
3102	435139,79	1319194,51	Геодезический метод	0,10	—
3103	435123,93	1319142,11	Геодезический метод	0,10	—
3104	435103,54	1319153,65	Геодезический метод	0,10	—
3105	435076,33	1319169,05	Геодезический метод	0,10	—
3106	435045,77	1319186,34	Геодезический метод	0,10	—
3107	435033,31	1319193,39	Геодезический метод	0,10	—
3108	435021,55	1319159,00	Геодезический метод	0,10	—
3109	434999,16	1319093,55	Геодезический метод	0,10	—
3110	434995,30	1319082,26	Геодезический метод	0,10	—
3111	434988,46	1319062,25	Геодезический метод	0,10	—
3112	434962,44	1318986,17	Геодезический метод	0,10	—
3113	434944,22	1318932,88	Геодезический метод	0,10	—
3114	434933,07	1318900,27	Геодезический метод	0,10	—
3115	434872,60	1318721,29	Геодезический метод	0,10	—
3116	434839,19	1318660,48	Геодезический метод	0,10	—
3117	434800,71	1318623,36	Геодезический метод	0,10	—
3118	434731,43	1318573,88	Геодезический метод	0,10	—
3119	434704,18	1318554,42	Геодезический метод	0,10	—
3120	434674,82	1318528,98	Геодезический метод	0,10	—
3121	434653,80	1318495,73	Геодезический метод	0,10	—
3122	434647,30	1318459,04	Геодезический метод	0,10	—
3123	434651,50	1318431,45	Геодезический метод	0,10	—
3124	434660,72	1318405,80	Геодезический метод	0,10	—

ОПИСАНИЕ МЕСТОПОЛОЖЕНИЯ ГРАНИЦ
Территориальная зона ПК2. Производственная зона (IV-V класс опасности)

(наименование объекта, местоположение границ которого описано (далее – объект))

Сведения о местоположении границ объекта

1	2	3	4	5	6
3125	434673,96	1318375,45	Геодезический метод	0,10	—
3126	434655,44	1318364,90	Геодезический метод	0,10	—
3127	434657,27	1318353,06	Геодезический метод	0,10	—
3128	434657,08	1318340,26	Геодезический метод	0,10	—
3129	434699,38	1318199,45	Геодезический метод	0,10	—
3130	434694,28	1318195,50	Геодезический метод	0,10	—
3131	434642,67	1318155,56	Геодезический метод	0,10	—
3132	434640,27	1318153,70	Геодезический метод	0,10	—
3133	434572,54	1318101,27	Геодезический метод	0,10	—
3134	434570,17	1318099,44	Геодезический метод	0,10	—
3135	434559,80	1318091,04	Геодезический метод	0,10	—
3136	434628,59	1317864,10	Геодезический метод	0,10	—
3137	434619,62	1317860,33	Геодезический метод	0,10	—
3138	434574,05	1317825,05	Геодезический метод	0,10	—
3139	434473,32	1317747,08	Геодезический метод	0,10	—
3140	434461,06	1317771,94	Геодезический метод	0,10	—
3141	434443,24	1317762,39	Геодезический метод	0,10	—
3142	434445,34	1317755,23	Геодезический метод	0,10	—
3143	434426,81	1317737,13	Геодезический метод	0,10	—
3144	434419,24	1317743,02	Геодезический метод	0,10	—
3145	434418,40	1317747,66	Геодезический метод	0,10	—
3146	434396,88	1317734,55	Геодезический метод	0,10	—
3147	434362,41	1317713,56	Геодезический метод	0,10	—
3148	434364,94	1317706,83	Геодезический метод	0,10	—
3149	434313,16	1317677,78	Геодезический метод	0,10	—
3150	434272,75	1317657,58	Геодезический метод	0,10	—
3151	434255,08	1317646,63	Геодезический метод	0,10	—
3152	434252,12	1317642,85	Геодезический метод	0,10	—
3153	434248,52	1317635,46	Геодезический метод	0,10	—
3154	434240,55	1317635,69	Геодезический метод	0,10	—
3155	434232,38	1317635,37	Геодезический метод	0,10	—
3156	434211,03	1317634,53	Геодезический метод	0,10	—
3157	434200,48	1317634,11	Геодезический метод	0,10	—
3158	434186,67	1317633,57	Геодезический метод	0,10	—
3159	434187,51	1317610,01	Геодезический метод	0,10	—
3160	434202,66	1317608,32	Геодезический метод	0,10	—
3161	434242,65	1317611,27	Геодезический метод	0,10	—
3162	434289,22	1317593,46	Геодезический метод	0,10	—
3163	434330,84	1317578,44	Геодезический метод	0,10	—
3164	434360,31	1317563,70	Геодезический метод	0,10	—
3165	434404,93	1317547,29	Геодезический метод	0,10	—
3166	434443,24	1317530,45	Геодезический метод	0,10	—
3167	434479,43	1317517,40	Геодезический метод	0,10	—
3168	434498,16	1317506,95	Геодезический метод	0,10	—
3169	434515,63	1317497,20	Геодезический метод	0,10	—
3170	434584,25	1317462,67	Геодезический метод	0,10	—
3171	434608,24	1317448,78	Геодезический метод	0,10	—
3172	434635,19	1317435,31	Геодезический метод	0,10	—
3173	434673,49	1317400,80	Геодезический метод	0,10	—

ОПИСАНИЕ МЕСТОПОЛОЖЕНИЯ ГРАНИЦ
Территориальная зона ПК2. Производственная зона (IV-V класс опасности)
(наименование объекта, местоположение границ которого описано (далее – объект))

Сведения о местоположении границ объекта

1	2	3	4	5	6
3174	434699,59	1317379,75	Геодезический метод	0,10	—
3175	434713,48	1317364,60	Геодезический метод	0,10	—
3176	434725,27	1317361,64	Геодезический метод	0,10	—
3177	434753,47	1317344,39	Геодезический метод	0,10	—
3178	434789,69	1317320,88	Геодезический метод	0,10	—
3179	434793,04	1317318,71	Геодезический метод	0,10	—
3180	434796,41	1317316,80	Геодезический метод	0,10	—
3181	434834,72	1317295,14	Геодезический метод	0,10	—
3182	434843,44	1317287,51	Геодезический метод	0,10	—
3183	434854,92	1317277,46	Геодезический метод	0,10	—
3184	434875,13	1317252,20	Геодезический метод	0,10	—
3185	434884,39	1317220,63	Геодезический метод	0,10	—
3186	434892,81	1317181,90	Геодезический метод	0,10	—
3187	434886,92	1317163,80	Геодезический метод	0,10	—
3188	434875,13	1317137,28	Геодезический метод	0,10	—
3189	434878,08	1317124,23	Геодезический метод	0,10	—
3190	434901,23	1317106,97	Геодезический метод	0,10	—
3191	434909,65	1317107,81	Геодезический метод	0,10	—
3192	434921,86	1317107,39	Геодезический метод	0,10	—
3193	434946,27	1317109,92	Геодезический метод	0,10	—
3194	434954,68	1317108,23	Геодезический метод	0,10	—
3195	434975,32	1317105,29	Геодезический метод	0,10	—
3196	434990,89	1317097,29	Геодезический метод	0,10	—
3197	435022,04	1317088,03	Геодезический метод	0,10	—
3198	435023,37	1317099,98	Геодезический метод	0,10	—
3199	435029,13	1317101,68	Геодезический метод	0,10	—
3200	435092,44	1317111,19	Геодезический метод	0,10	—
3201	435117,29	1317103,67	Геодезический метод	0,10	—
3202	435368,11	1317027,78	Геодезический метод	0,10	—
3203	435372,50	1317026,46	Геодезический метод	0,10	—
3204	435406,89	1317016,05	Геодезический метод	0,10	—
3205	435425,08	1317013,54	Геодезический метод	0,10	—
3206	435431,31	1317012,68	Геодезический метод	0,10	—
3207	435576,54	1316964,26	Геодезический метод	0,10	—
3208	435694,13	1316925,05	Геодезический метод	0,10	—
3209	435724,77	1316912,30	Геодезический метод	0,10	—
3210	435728,34	1316910,82	Геодезический метод	0,10	—
3211	435884,27	1316844,05	Геодезический метод	0,10	—
3212	435923,10	1316827,43	Геодезический метод	0,10	—
3213	435966,09	1316809,03	Геодезический метод	0,10	—
3214	436092,38	1316754,96	Геодезический метод	0,10	—
3215	436224,82	1316698,25	Геодезический метод	0,10	—
3216	436259,03	1316683,61	Геодезический метод	0,10	—
3217	436266,42	1316698,04	Геодезический метод	0,10	—
3218	436282,38	1316694,02	Геодезический метод	0,10	—
3219	436297,60	1316693,90	Геодезический метод	0,10	—
3220	436308,30	1316695,56	Геодезический метод	0,10	—
3221	436319,72	1316699,37	Геодезический метод	0,10	—
3222	436331,14	1316704,84	Геодезический метод	0,10	—

ОПИСАНИЕ МЕСТОПОЛОЖЕНИЯ ГРАНИЦ
Территориальная зона ПК2. Производственная зона (IV-V класс опасности)

(наименование объекта, местоположение границ которого описано (далее – объект))

Сведения о местоположении границ объекта

1	2	3	4	5	6
3223	436341,60	1316716,49	Геодезический метод	0,10	—
3224	436349,64	1316730,86	Геодезический метод	0,10	—
3225	436354,60	1316746,15	Геодезический метод	0,10	—
3226	436358,54	1316794,16	Геодезический метод	0,10	—
2989	436361,39	1316828,87	Геодезический метод	0,10	—
3227	431938,00	1316701,44	Геодезический метод	0,10	—
3228	431935,92	1316735,65	Геодезический метод	0,10	—
3229	431932,87	1316785,94	Геодезический метод	0,10	—
3230	431932,87	1316785,95	Геодезический метод	0,10	—
3231	431873,40	1316794,74	Геодезический метод	0,10	—
3232	431874,64	1316803,40	Геодезический метод	0,10	—
3233	431874,00	1316807,37	Геодезический метод	0,10	—
3234	431873,40	1316810,95	Геодезический метод	0,10	—
3235	431871,93	1316810,67	Геодезический метод	0,10	—
3236	431871,48	1316815,21	Геодезический метод	0,10	—
3237	431872,56	1316815,27	Геодезический метод	0,10	—
3238	431872,30	1316819,50	Геодезический метод	0,10	—
3239	431870,95	1316840,91	Геодезический метод	0,10	—
3240	431867,98	1316888,26	Геодезический метод	0,10	—
3241	431867,50	1316895,92	Геодезический метод	0,10	—
3242	431862,14	1316905,06	Геодезический метод	0,10	—
3243	431853,75	1316941,38	Геодезический метод	0,10	—
3244	431848,09	1316939,69	Геодезический метод	0,10	—
3245	431846,01	1316971,57	Геодезический метод	0,10	—
3246	431835,02	1317139,93	Геодезический метод	0,10	—
3247	431834,92	1317141,52	Геодезический метод	0,10	—
3248	431825,26	1317244,87	Геодезический метод	0,10	—
3249	431802,15	1317492,21	Геодезический метод	0,10	—
3250	431796,45	1317523,83	Геодезический метод	0,10	—
3251	431795,49	1317560,49	Геодезический метод	0,10	—
3252	431801,94	1317608,11	Геодезический метод	0,10	—
3253	431782,23	1317600,14	Геодезический метод	0,10	—
3254	431793,19	1317506,33	Геодезический метод	0,10	—
3255	431780,25	1317513,57	Геодезический метод	0,10	—
3256	431769,70	1317510,51	Геодезический метод	0,10	—
3257	431770,77	1317498,66	Геодезический метод	0,10	—
3258	431776,90	1317419,34	Геодезический метод	0,10	—
3259	431796,86	1317161,38	Геодезический метод	0,10	—
3260	431806,79	1317032,92	Геодезический метод	0,10	—
3261	431812,32	1316961,50	Геодезический метод	0,10	—
3262	431824,20	1316963,23	Геодезический метод	0,10	—
3263	431830,32	1316918,94	Геодезический метод	0,10	—
3264	431845,94	1316794,53	Геодезический метод	0,10	—
3265	431854,63	1316727,69	Геодезический метод	0,10	—
3266	431859,77	1316683,08	Геодезический метод	0,10	—
3267	431867,25	1316618,09	Геодезический метод	0,10	—
3268	431870,78	1316583,62	Геодезический метод	0,10	—
3269	431874,46	1316560,06	Геодезический метод	0,10	—

ОПИСАНИЕ МЕСТОПОЛОЖЕНИЯ ГРАНИЦ
Территориальная зона ПК2. Производственная зона (IV-V класс опасности)

(наименование объекта, местоположение границ которого описано (далее – объект))

Сведения о местоположении границ объекта

1	2	3	4	5	6
3270	431879,02	1316548,07	Геодезический метод	0,10	—
3271	431886,35	1316538,53	Геодезический метод	0,10	—
3272	431886,44	1316538,45	Геодезический метод	0,10	—
3273	431892,89	1316545,16	Геодезический метод	0,10	—
3274	431893,41	1316546,18	Геодезический метод	0,10	—
3275	431908,91	1316577,05	Геодезический метод	0,10	—
3276	431917,61	1316595,05	Геодезический метод	0,10	—
3277	431920,42	1316605,67	Геодезический метод	0,10	—
3278	431922,14	1316605,14	Геодезический метод	0,10	—
3279	431928,42	1316628,10	Геодезический метод	0,10	—
3280	431926,51	1316628,70	Геодезический метод	0,10	—
3281	431928,37	1316640,32	Геодезический метод	0,10	—
3282	431929,46	1316640,12	Геодезический метод	0,10	—
3283	431931,51	1316649,94	Геодезический метод	0,10	—
3284	431929,93	1316650,28	Геодезический метод	0,10	—
3227	431938,00	1316701,44	Геодезический метод	0,10	—
3285	436766,89	1315370,95	Геодезический метод	0,10	—
3286	436773,66	1315383,98	Геодезический метод	0,10	—
3287	436764,90	1315388,65	Геодезический метод	0,10	—
3288	436744,42	1315394,41	Геодезический метод	0,10	—
3289	436733,13	1315399,72	Геодезический метод	0,10	—
3290	436701,23	1315433,84	Геодезический метод	0,10	—
3291	436693,84	1315451,14	Геодезический метод	0,10	—
3292	436692,27	1315464,95	Геодезический метод	0,10	—
3293	436694,01	1315476,08	Геодезический метод	0,10	—
3294	436698,80	1315491,03	Геодезический метод	0,10	—
3295	436708,71	1315504,76	Геодезический метод	0,10	—
3296	436717,98	1315515,48	Геодезический метод	0,10	—
3297	436735,22	1315531,10	Геодезический метод	0,10	—
3298	436746,86	1315527,43	Геодезический метод	0,10	—
3299	436748,88	1315543,02	Геодезический метод	0,10	—
3300	436810,49	1315564,36	Геодезический метод	0,10	—
3301	436816,40	1315565,56	Геодезический метод	0,10	—
3302	436819,84	1315574,92	Геодезический метод	0,10	—
3303	436841,14	1315576,35	Геодезический метод	0,10	—
3304	436821,72	1315585,91	Геодезический метод	0,10	—
3305	436821,86	1315594,43	Геодезический метод	0,10	—
3306	436801,14	1315643,05	Геодезический метод	0,10	—
3307	436789,02	1315682,12	Геодезический метод	0,10	—
3308	436788,32	1315699,81	Геодезический метод	0,10	—
3309	436792,51	1315716,64	Геодезический метод	0,10	—
3310	436809,42	1315752,91	Геодезический метод	0,10	—
3311	436830,75	1315763,34	Геодезический метод	0,10	—
3312	436853,04	1315806,37	Геодезический метод	0,10	—
3313	436890,55	1315812,95	Геодезический метод	0,10	—
3314	436915,84	1315827,39	Геодезический метод	0,10	—
3315	436967,26	1315880,76	Геодезический метод	0,10	—
3316	436984,96	1315914,36	Геодезический метод	0,10	—

ОПИСАНИЕ МЕСТОПОЛОЖЕНИЯ ГРАНИЦ
Территориальная зона ПК2. Производственная зона (IV-V класс опасности)
(наименование объекта, местоположение границ которого описано (далее – объект))

Сведения о местоположении границ объекта

1	2	3	4	5	6
3317	436993,78	1315958,07	Геодезический метод	0,10	—
3318	436996,55	1315977,02	Геодезический метод	0,10	—
3319	436913,48	1315888,72	Геодезический метод	0,10	—
3320	436853,10	1315827,67	Геодезический метод	0,10	—
3321	436852,99	1315827,78	Геодезический метод	0,10	—
3322	436837,48	1315840,95	Геодезический метод	0,10	—
3323	436857,61	1315877,90	Геодезический метод	0,10	—
3324	436883,17	1315948,83	Геодезический метод	0,10	—
3325	436904,50	1315997,15	Геодезический метод	0,10	—
3326	436908,72	1316035,23	Геодезический метод	0,10	—
3327	436937,81	1316048,54	Геодезический метод	0,10	—
3328	436942,68	1316084,12	Геодезический метод	0,10	—
3329	436919,38	1316060,77	Геодезический метод	0,10	—
3330	436894,92	1316045,46	Геодезический метод	0,10	—
3331	436836,33	1316018,75	Геодезический метод	0,10	—
3332	436820,94	1316002,77	Геодезический метод	0,10	—
3333	436817,65	1315999,35	Геодезический метод	0,10	—
3334	436791,48	1315979,83	Геодезический метод	0,10	—
3335	436754,89	1315984,13	Геодезический метод	0,10	—
3336	436733,18	1316012,79	Геодезический метод	0,10	—
3337	436726,79	1316037,02	Геодезический метод	0,10	—
3338	436705,67	1316061,54	Геодезический метод	0,10	—
3339	436706,68	1316099,78	Геодезический метод	0,10	—
3340	436742,35	1316115,53	Геодезический метод	0,10	—
3341	436752,31	1316125,14	Геодезический метод	0,10	—
3342	436744,57	1316134,77	Геодезический метод	0,10	—
3343	436696,59	1316140,22	Геодезический метод	0,10	—
3344	436678,66	1316143,86	Геодезический метод	0,10	—
3345	436670,81	1316142,79	Геодезический метод	0,10	—
3346	436653,84	1316140,49	Геодезический метод	0,10	—
3347	436643,23	1316142,79	Геодезический метод	0,10	—
3348	436606,44	1316150,78	Геодезический метод	0,10	—
3349	436601,61	1316201,66	Геодезический метод	0,10	—
3350	436604,41	1316246,77	Геодезический метод	0,10	—
3351	436543,20	1316280,70	Геодезический метод	0,10	—
3352	436528,16	1316289,03	Геодезический метод	0,10	—
3353	436487,52	1316459,84	Геодезический метод	0,10	—
3354	436480,41	1316473,37	Геодезический метод	0,10	—
3355	436449,42	1316532,23	Геодезический метод	0,10	—
3356	436402,43	1316583,03	Геодезический метод	0,10	—
3357	436358,71	1316602,31	Геодезический метод	0,10	—
3358	436294,25	1316630,72	Геодезический метод	0,10	—
3359	436124,83	1316705,24	Геодезический метод	0,10	—
3360	436102,85	1316714,91	Геодезический метод	0,10	—
3361	435776,63	1316842,79	Геодезический метод	0,10	—
3362	435538,22	1316936,25	Геодезический метод	0,10	—
3363	435458,14	1316967,64	Геодезический метод	0,10	—
3364	435270,74	1317023,09	Геодезический метод	0,10	—
3365	435139,59	1317061,90	Геодезический метод	0,10	—

ОПИСАНИЕ МЕСТОПОЛОЖЕНИЯ ГРАНИЦ
Территориальная зона ПК2. Производственная зона (IV-V класс опасности)
(наименование объекта, местоположение границ которого описано (далее – объект))

Сведения о местоположении границ объекта

1	2	3	4	5	6
3366	435123,78	1317063,66	Геодезический метод	0,10	—
3367	435076,92	1317050,80	Геодезический метод	0,10	—
3368	435059,32	1317045,97	Геодезический метод	0,10	—
3369	435049,67	1317047,54	Геодезический метод	0,10	—
3370	435046,23	1317053,81	Геодезический метод	0,10	—
3371	435043,65	1317053,86	Геодезический метод	0,10	—
3372	435041,98	1317053,90	Геодезический метод	0,10	—
3373	435037,33	1317054,00	Геодезический метод	0,10	—
3374	435031,93	1317054,14	Геодезический метод	0,10	—
3375	435004,80	1317051,45	Геодезический метод	0,10	—
3376	434979,44	1317055,61	Геодезический метод	0,10	—
3377	434972,14	1317055,24	Геодезический метод	0,10	—
3378	434959,59	1317063,32	Геодезический метод	0,10	—
3379	434917,84	1317083,34	Геодезический метод	0,10	—
3380	434902,23	1317088,34	Геодезический метод	0,10	—
3381	434885,93	1317102,78	Геодезический метод	0,10	—
3382	434881,02	1317108,33	Геодезический метод	0,10	—
3383	434874,93	1317112,21	Геодезический метод	0,10	—
3384	434865,98	1317117,90	Геодезический метод	0,10	—
3385	434856,09	1317132,50	Геодезический метод	0,10	—
3386	434873,52	1317193,81	Геодезический метод	0,10	—
3387	434866,91	1317233,63	Геодезический метод	0,10	—
3388	434850,64	1317264,58	Геодезический метод	0,10	—
3389	434817,87	1317289,50	Геодезический метод	0,10	—
3390	434782,90	1317305,15	Геодезический метод	0,10	—
3391	434752,52	1317314,27	Геодезический метод	0,10	—
3392	434736,55	1317334,65	Геодезический метод	0,10	—
3393	434669,29	1317382,45	Геодезический метод	0,10	—
3394	434627,99	1317420,35	Геодезический метод	0,10	—
3395	434606,12	1317433,19	Геодезический метод	0,10	—
3396	434591,25	1317441,01	Геодезический метод	0,10	—
3397	434544,92	1317465,35	Геодезический метод	0,10	—
3398	434488,01	1317490,94	Геодезический метод	0,10	—
3399	434436,30	1317515,49	Геодезический метод	0,10	—
3400	434387,48	1317536,91	Геодезический метод	0,10	—
3401	434324,75	1317561,21	Геодезический метод	0,10	—
3402	434265,33	1317585,90	Геодезический метод	0,10	—
3403	434236,68	1317595,64	Геодезический метод	0,10	—
3404	434201,58	1317592,39	Геодезический метод	0,10	—
3405	434187,96	1317590,35	Геодезический метод	0,10	—
3406	434160,58	1317586,26	Геодезический метод	0,10	—
3407	434154,86	1317565,05	Геодезический метод	0,10	—
3408	434136,54	1317556,01	Геодезический метод	0,10	—
3409	434117,21	1317556,76	Геодезический метод	0,10	—
3410	434105,77	1317565,94	Геодезический метод	0,10	—
3411	434099,64	1317579,39	Геодезический метод	0,10	—
3412	434097,45	1317598,89	Геодезический метод	0,10	—
3413	434096,20	1317605,79	Геодезический метод	0,10	—
3414	434094,94	1317612,73	Геодезический метод	0,10	—

ОПИСАНИЕ МЕСТОПОЛОЖЕНИЯ ГРАНИЦ
Территориальная зона ПК2. Производственная зона (IV-V класс опасности)
(наименование объекта, местоположение границ которого описано (далее – объект))

Сведения о местоположении границ объекта

1	2	3	4	5	6
3415	434082,63	1317639,22	Геодезический метод	0,10	—
3416	434098,36	1317751,61	Геодезический метод	0,10	—
3417	434098,59	1317753,24	Геодезический метод	0,10	—
3418	434109,61	1317831,95	Геодезический метод	0,10	—
3419	434081,36	1317875,76	Геодезический метод	0,10	—
3420	434005,00	1317917,00	Геодезический метод	0,10	—
3421	433935,02	1317955,77	Геодезический метод	0,10	—
3422	433921,48	1318023,33	Геодезический метод	0,10	—
3423	433937,57	1318075,36	Геодезический метод	0,10	—
3424	433950,20	1318116,20	Геодезический метод	0,10	—
3425	433979,25	1318126,29	Геодезический метод	0,10	—
3426	434008,71	1318132,61	Геодезический метод	0,10	—
3427	434059,22	1318128,92	Геодезический метод	0,10	—
3428	434074,38	1318132,61	Геодезический метод	0,10	—
3429	434074,38	1318142,72	Геодезический метод	0,10	—
3430	434043,23	1318181,44	Геодезический метод	0,10	—
3431	434044,49	1318212,59	Геодезический метод	0,10	—
3432	434052,38	1318235,34	Геодезический метод	0,10	—
3433	434058,80	1318253,85	Геодезический метод	0,10	—
3434	434080,70	1318300,99	Геодезический метод	0,10	—
3435	434081,54	1318310,67	Геодезический метод	0,10	—
3436	434069,75	1318318,67	Геодезический метод	0,10	—
3437	434028,92	1318329,19	Геодезический метод	0,10	—
3438	434005,15	1318334,16	Геодезический метод	0,10	—
3439	433972,51	1318340,98	Геодезический метод	0,10	—
3440	433939,68	1318345,61	Геодезический метод	0,10	—
3441	433935,89	1318354,87	Геодезический метод	0,10	—
3442	433900,11	1318358,66	Геодезический метод	0,10	—
3443	433871,47	1318356,10	Геодезический метод	0,10	—
3444	433810,01	1318350,62	Геодезический метод	0,10	—
3445	433783,90	1318386,17	Геодезический метод	0,10	—
3446	433778,05	1318394,15	Геодезический метод	0,10	—
3447	433754,82	1318425,78	Геодезический метод	0,10	—
3448	433729,12	1318414,64	Геодезический метод	0,10	—
3449	433718,09	1318406,07	Геодезический метод	0,10	—
3450	433704,18	1318429,15	Геодезический метод	0,10	—
3451	433688,05	1318455,92	Геодезический метод	0,10	—
3452	433643,96	1318529,08	Геодезический метод	0,10	—
3453	433584,85	1318613,61	Геодезический метод	0,10	—
3454	433546,41	1318668,57	Геодезический метод	0,10	—
3455	433518,02	1318709,17	Геодезический метод	0,10	—
3456	433415,25	1318856,65	Геодезический метод	0,10	—
3457	433366,24	1318835,05	Геодезический метод	0,10	—
3458	433322,15	1318840,85	Геодезический метод	0,10	—
3459	433267,41	1318892,03	Геодезический метод	0,10	—
3460	433205,33	1318972,56	Геодезический метод	0,10	—
3461	433175,68	1319028,27	Геодезический метод	0,10	—
3462	433116,87	1319188,70	Геодезический метод	0,10	—
3463	432934,75	1319088,05	Геодезический метод	0,10	—

ОПИСАНИЕ МЕСТОПОЛОЖЕНИЯ ГРАНИЦ
Территориальная зона ПК2. Производственная зона (IV-V класс опасности)

(наименование объекта, местоположение границ которого описано (далее – объект))

Сведения о местоположении границ объекта

1	2	3	4	5	6
3464	432792,14	1319315,05	Геодезический метод	0,10	—
3465	432635,74	1319563,97	Геодезический метод	0,10	—
3466	432596,73	1319626,07	Геодезический метод	0,10	—
3467	432799,97	1319778,79	Геодезический метод	0,10	—
3468	432667,55	1319966,99	Геодезический метод	0,10	—
3469	432562,37	1320116,48	Геодезический метод	0,10	—
3470	432484,78	1320110,77	Геодезический метод	0,10	—
3471	432445,97	1320184,80	Геодезический метод	0,10	—
3472	432400,08	1320188,69	Геодезический метод	0,10	—
3473	432358,80	1320192,19	Геодезический метод	0,10	—
3474	432272,76	1320199,47	Геодезический метод	0,10	—
3475	432272,66	1320199,48	Геодезический метод	0,10	—
3476	432263,83	1320200,23	Геодезический метод	0,10	—
3477	432242,22	1320185,84	Геодезический метод	0,10	—
3478	432216,28	1320168,57	Геодезический метод	0,10	—
3479	432214,53	1320171,20	Геодезический метод	0,10	—
3480	432202,16	1320189,76	Геодезический метод	0,10	—
3481	432202,00	1320190,00	Геодезический метод	0,10	—
3482	432191,42	1320198,65	Геодезический метод	0,10	—
3483	432180,00	1320208,00	Геодезический метод	0,10	—
3484	432189,00	1320244,00	Геодезический метод	0,10	—
3485	432188,00	1320280,00	Геодезический метод	0,10	—
3486	432178,00	1320316,00	Геодезический метод	0,10	—
3487	432160,00	1320342,00	Геодезический метод	0,10	—
3488	432122,00	1320353,00	Геодезический метод	0,10	—
3489	432071,00	1320356,00	Геодезический метод	0,10	—
3490	432022,00	1320335,00	Геодезический метод	0,10	—
3491	431965,00	1320357,00	Геодезический метод	0,10	—
3492	431924,00	1320407,00	Геодезический метод	0,10	—
3493	431899,00	1320450,00	Геодезический метод	0,10	—
3494	431891,00	1320484,00	Геодезический метод	0,10	—
3495	431897,00	1320529,00	Геодезический метод	0,10	—
3496	431918,00	1320556,00	Геодезический метод	0,10	—
3497	431950,00	1320578,00	Геодезический метод	0,10	—
3498	431977,00	1320580,00	Геодезический метод	0,10	—
3499	431901,01	1320766,35	Геодезический метод	0,10	—
3500	431900,55	1320765,98	Геодезический метод	0,10	—
3501	431860,26	1320733,22	Геодезический метод	0,10	—
3502	431853,49	1320727,71	Геодезический метод	0,10	—
3503	431848,56	1320723,72	Геодезический метод	0,10	—
3504	431819,00	1320699,89	Геодезический метод	0,10	—
3505	431806,37	1320689,65	Геодезический метод	0,10	—
3506	431779,52	1320667,87	Геодезический метод	0,10	—
3507	431738,65	1320634,72	Геодезический метод	0,10	—
3508	431722,32	1320621,22	Геодезический метод	0,10	—
3509	431679,95	1320586,18	Геодезический метод	0,10	—
3510	431679,93	1320586,17	Геодезический метод	0,10	—
3511	431655,68	1320566,27	Геодезический метод	0,10	—
3512	431650,08	1320561,89	Геодезический метод	0,10	—

ОПИСАНИЕ МЕСТОПОЛОЖЕНИЯ ГРАНИЦ
Территориальная зона ПК2. Производственная зона (IV-V класс опасности)

(наименование объекта, местоположение границ которого описано (далее – объект))

Сведения о местоположении границ объекта

1	2	3	4	5	6
3513	431631,82	1320547,61	Геодезический метод	0,10	—
3514	431609,74	1320530,34	Геодезический метод	0,10	—
3515	431601,25	1320523,69	Геодезический метод	0,10	—
3516	431599,98	1320519,78	Геодезический метод	0,10	—
3517	431592,57	1320513,76	Геодезический метод	0,10	—
3518	431589,76	1320511,49	Геодезический метод	0,10	—
3519	431581,93	1320505,13	Геодезический метод	0,10	—
3520	431578,49	1320504,53	Геодезический метод	0,10	—
3521	431561,66	1320490,75	Геодезический метод	0,10	—
3522	431551,54	1320481,26	Геодезический метод	0,10	—
3523	431558,05	1320458,95	Геодезический метод	0,10	—
3524	431564,20	1320432,44	Геодезический метод	0,10	—
3525	431565,35	1320427,47	Геодезический метод	0,10	—
3526	431569,82	1320408,61	Геодезический метод	0,10	—
3527	431585,50	1320342,50	Геодезический метод	0,10	—
3528	431607,93	1320247,92	Геодезический метод	0,10	—
3529	431621,11	1320190,08	Геодезический метод	0,10	—
3530	431634,86	1320129,77	Геодезический метод	0,10	—
3531	431642,87	1320094,61	Геодезический метод	0,10	—
3532	431664,44	1320033,78	Геодезический метод	0,10	—
3533	431677,52	1319985,61	Геодезический метод	0,10	—
3534	431691,11	1319935,52	Геодезический метод	0,10	—
3535	431699,89	1319898,26	Геодезический метод	0,10	—
3536	431709,91	1319855,75	Геодезический метод	0,10	—
3537	431717,30	1319829,82	Геодезический метод	0,10	—
3538	431719,89	1319820,73	Геодезический метод	0,10	—
3539	431732,95	1319774,90	Геодезический метод	0,10	—
3540	431748,60	1319720,01	Геодезический метод	0,10	—
3541	431783,23	1319587,99	Геодезический метод	0,10	—
3542	431793,38	1319556,43	Геодезический метод	0,10	—
3543	431802,80	1319520,92	Геодезический метод	0,10	—
3544	431807,80	1319502,10	Геодезический метод	0,10	—
3545	431808,90	1319497,87	Геодезический метод	0,10	—
3546	431811,51	1319487,54	Геодезический метод	0,10	—
3547	431814,88	1319474,21	Геодезический метод	0,10	—
3548	431822,61	1319443,83	Геодезический метод	0,10	—
3549	431822,74	1319443,31	Геодезический метод	0,10	—
3550	431826,18	1319429,76	Геодезический метод	0,10	—
3551	431826,08	1319425,93	Геодезический метод	0,10	—
3552	431825,38	1319420,36	Геодезический метод	0,10	—
3553	431823,00	1319413,56	Геодезический метод	0,10	—
3554	431826,24	1319397,41	Геодезический метод	0,10	—
3555	431820,94	1319392,53	Геодезический метод	0,10	—
3556	431834,75	1319385,00	Геодезический метод	0,10	—
3557	431845,68	1319379,19	Геодезический метод	0,10	—
3558	431862,04	1319370,61	Геодезический метод	0,10	—
3559	431912,59	1319352,60	Геодезический метод	0,10	—
3560	432001,24	1319321,02	Геодезический метод	0,10	—
3561	432075,22	1319277,35	Геодезический метод	0,10	—

ОПИСАНИЕ МЕСТОПОЛОЖЕНИЯ ГРАНИЦ

Территориальная зона ПК2. Производственная зона (IV-V класс опасности)

(наименование объекта, местоположение границ которого описано (далее – объект))

Сведения о местоположении границ объекта

1	2	3	4	5	6
3562	432097,07	1319259,46	Геодезический метод	0,10	—
3563	432108,89	1319249,79	Геодезический метод	0,10	—
3564	432145,67	1319219,68	Геодезический метод	0,10	—
3565	432167,42	1319197,45	Геодезический метод	0,10	—
3566	432187,79	1319176,53	Геодезический метод	0,10	—
3567	432199,03	1319164,98	Геодезический метод	0,10	—
3568	432222,38	1319121,75	Геодезический метод	0,10	—
3569	432234,51	1319099,30	Геодезический метод	0,10	—
3570	432271,62	1319030,61	Геодезический метод	0,10	—
3571	432272,34	1319029,27	Геодезический метод	0,10	—
3572	432275,44	1319023,92	Геодезический метод	0,10	—
3573	432309,34	1318965,50	Геодезический метод	0,10	—
3574	432359,95	1318878,28	Геодезический метод	0,10	—
3575	432370,01	1318860,91	Геодезический метод	0,10	—
3576	432392,66	1318819,76	Геодезический метод	0,10	—
3577	432439,17	1318735,23	Геодезический метод	0,10	—
3578	432445,63	1318723,48	Геодезический метод	0,10	—
3579	432451,75	1318712,37	Геодезический метод	0,10	—
3580	432456,21	1318704,35	Геодезический метод	0,10	—
3581	432499,24	1318626,95	Геодезический метод	0,10	—
3582	432578,58	1318484,27	Геодезический метод	0,10	—
3583	432629,30	1318393,05	Геодезический метод	0,10	—
3584	432648,73	1318352,86	Геодезический метод	0,10	—
3585	432662,84	1318323,67	Геодезический метод	0,10	—
3586	432722,74	1318247,18	Геодезический метод	0,10	—
3587	432750,70	1318218,09	Геодезический метод	0,10	—
3588	432785,10	1318182,32	Геодезический метод	0,10	—
3589	432824,96	1318149,56	Геодезический метод	0,10	—
3590	432839,65	1318137,48	Геодезический метод	0,10	—
3591	432899,73	1318088,09	Геодезический метод	0,10	—
3592	432930,06	1318063,16	Геодезический метод	0,10	—
3593	432958,26	1318082,63	Геодезический метод	0,10	—
3594	432979,70	1318109,15	Геодезический метод	0,10	—
3595	433042,81	1318054,35	Геодезический метод	0,10	—
3596	433063,71	1318036,19	Геодезический метод	0,10	—
3597	433078,67	1318008,50	Геодезический метод	0,10	—
3598	433080,34	1318004,09	Геодезический метод	0,10	—
3599	433247,44	1317869,47	Геодезический метод	0,10	—
3600	433391,28	1317753,44	Геодезический метод	0,10	—
3601	433561,62	1317616,29	Геодезический метод	0,10	—
3602	433604,96	1317581,40	Геодезический метод	0,10	—
3603	433736,71	1317475,35	Геодезический метод	0,10	—
3604	433738,72	1317479,37	Геодезический метод	0,10	—
3605	433826,96	1317520,39	Геодезический метод	0,10	—
3606	433839,51	1317493,67	Геодезический метод	0,10	—
3607	434057,11	1317320,18	Геодезический метод	0,10	—
3608	434151,81	1317245,32	Геодезический метод	0,10	—
3609	434277,83	1317145,70	Геодезический метод	0,10	—
3610	434286,32	1317117,70	Геодезический метод	0,10	—

ОПИСАНИЕ МЕСТОПОЛОЖЕНИЯ ГРАНИЦ
Территориальная зона ПК2. Производственная зона (IV-V класс опасности)
(наименование объекта, местоположение границ которого описано (далее – объект))

Сведения о местоположении границ объекта

1	2	3	4	5	6
3611	434247,58	1317069,43	Геодезический метод	0,10	—
3612	434270,99	1317050,64	Геодезический метод	0,10	—
3613	434271,00	1317050,65	Геодезический метод	0,10	—
3614	434338,34	1317135,54	Геодезический метод	0,10	—
3615	434075,78	1317343,67	Геодезический метод	0,10	—
3616	433858,16	1317517,07	Геодезический метод	0,10	—
3617	433868,98	1317534,47	Геодезический метод	0,10	—
3618	433915,70	1317551,19	Геодезический метод	0,10	—
3619	434017,38	1317428,03	Геодезический метод	0,10	—
3620	434024,58	1317423,44	Геодезический метод	0,10	—
3621	434026,76	1317403,93	Геодезический метод	0,10	—
3622	434032,88	1317390,48	Геодезический метод	0,10	—
3623	434044,33	1317381,31	Геодезический метод	0,10	—
3624	434064,07	1317380,70	Геодезический метод	0,10	—
3625	434081,99	1317389,60	Геодезический метод	0,10	—
3626	434102,98	1317413,38	Геодезический метод	0,10	—
3627	434163,80	1317420,17	Геодезический метод	0,10	—
3628	434186,29	1317412,71	Геодезический метод	0,10	—
3629	434192,44	1317410,45	Геодезический метод	0,10	—
3630	434247,07	1317387,84	Геодезический метод	0,10	—
3631	434309,80	1317363,53	Геодезический метод	0,10	—
3632	434358,61	1317342,13	Геодезический метод	0,10	—
3633	434410,34	1317317,55	Геодезический метод	0,10	—
3634	434467,23	1317291,96	Геодезический метод	0,10	—
3635	434481,14	1317284,65	Геодезический метод	0,10	—
3636	434490,40	1317293,36	Геодезический метод	0,10	—
3637	434590,40	1317387,49	Геодезический метод	0,10	—
3638	434599,29	1317394,68	Геодезический метод	0,10	—
3639	434612,53	1317394,83	Геодезический метод	0,10	—
3640	434641,06	1317366,95	Геодезический метод	0,10	—
3641	434657,35	1317329,51	Геодезический метод	0,10	—
3642	434671,68	1317274,47	Геодезический метод	0,10	—
3643	434679,70	1317268,53	Геодезический метод	0,10	—
3644	434691,39	1317268,85	Геодезический метод	0,10	—
3645	434760,01	1317287,36	Геодезический метод	0,10	—
3646	434769,65	1317286,05	Геодезический метод	0,10	—
3647	434838,09	1317233,43	Геодезический метод	0,10	—
3648	434845,46	1317220,33	Геодезический метод	0,10	—
3649	434844,59	1317208,64	Геодезический метод	0,10	—
3650	434835,26	1317204,74	Геодезический метод	0,10	—
3651	434788,25	1317165,46	Геодезический метод	0,10	—
3652	434784,01	1317159,77	Геодезический метод	0,10	—
3653	434788,12	1317154,46	Геодезический метод	0,10	—
3654	434893,76	1317020,64	Геодезический метод	0,10	—
3655	434909,72	1317011,61	Геодезический метод	0,10	—
3656	434820,08	1316934,77	Геодезический метод	0,10	—
3657	434748,00	1316911,80	Геодезический метод	0,10	—
3658	434701,94	1316727,77	Геодезический метод	0,10	—
3659	435092,68	1316410,13	Геодезический метод	0,10	—

ОПИСАНИЕ МЕСТОПОЛОЖЕНИЯ ГРАНИЦ
Территориальная зона ПК2. Производственная зона (IV-V класс опасности)
(наименование объекта, местоположение границ которого описано (далее – объект))

Сведения о местоположении границ объекта

1	2	3	4	5	6
3660	435143,45	1316612,99	Геодезический метод	0,10	—
3661	435143,44	1316613,00	Геодезический метод	0,10	—
3662	435064,25	1316866,32	Геодезический метод	0,10	—
3663	435091,91	1316872,48	Геодезический метод	0,10	—
3664	435108,47	1316817,39	Геодезический метод	0,10	—
3665	435161,58	1316640,01	Геодезический метод	0,10	—
3666	435166,05	1316622,51	Геодезический метод	0,10	—
3667	435167,80	1316605,34	Геодезический метод	0,10	—
3668	435164,69	1316584,73	Геодезический метод	0,10	—
3669	435113,60	1316384,05	Геодезический метод	0,10	—
3670	435114,89	1316379,18	Геодезический метод	0,10	—
3671	435111,72	1316377,62	Геодезический метод	0,10	—
3672	435109,94	1316371,90	Геодезический метод	0,10	—
3673	435109,38	1316370,12	Геодезический метод	0,10	—
3674	435106,79	1316366,43	Геодезический метод	0,10	—
3675	435102,80	1316363,60	Геодезический метод	0,10	—
3676	435098,92	1316362,85	Геодезический метод	0,10	—
3677	435113,07	1316351,67	Геодезический метод	0,10	—
3678	435196,39	1316283,76	Геодезический метод	0,10	—
3679	435359,43	1316150,87	Геодезический метод	0,10	—
3680	435492,79	1316042,17	Геодезический метод	0,10	—
3681	435667,68	1315899,62	Геодезический метод	0,10	—
3682	435679,14	1315907,73	Геодезический метод	0,10	—
3683	435831,38	1316066,94	Геодезический метод	0,10	—
3684	435846,62	1316076,89	Геодезический метод	0,10	—
3685	435878,81	1316108,67	Геодезический метод	0,10	—
3686	435915,16	1316229,55	Геодезический метод	0,10	—
3687	435949,53	1316281,66	Геодезический метод	0,10	—
3688	435952,92	1316286,80	Геодезический метод	0,10	—
3689	436033,32	1316394,54	Геодезический метод	0,10	—
3690	436176,00	1316585,74	Геодезический метод	0,10	—
3691	436157,56	1316591,32	Геодезический метод	0,10	—
3692	436137,66	1316622,63	Геодезический метод	0,10	—
3693	436065,12	1316666,01	Геодезический метод	0,10	—
3694	436025,36	1316698,52	Геодезический метод	0,10	—
3695	436007,60	1316716,98	Геодезический метод	0,10	—
3696	435760,73	1316814,94	Геодезический метод	0,10	—
3697	435685,23	1316845,90	Геодезический метод	0,10	—
3698	435707,77	1316588,72	Геодезический метод	0,10	—
3699	435723,34	1316411,11	Геодезический метод	0,10	—
3700	435571,60	1316278,02	Геодезический метод	0,10	—
3701	435496,50	1316212,15	Геодезический метод	0,10	—
3702	435146,98	1316495,97	Геодезический метод	0,10	—
3703	435169,20	1316583,79	Геодезический метод	0,10	—
3704	435172,43	1316605,09	Геодезический метод	0,10	—
3705	435172,43	1316605,10	Геодезический метод	0,10	—
3706	435171,86	1316611,98	Геодезический метод	0,10	—
3707	435170,42	1316623,59	Геодезический метод	0,10	—
3708	435165,98	1316640,97	Геодезический метод	0,10	—

ОПИСАНИЕ МЕСТОПОЛОЖЕНИЯ ГРАНИЦ
Территориальная зона ПК2. Производственная зона (IV-V класс опасности)
(наименование объекта, местоположение границ которого описано (далее – объект))

Сведения о местоположении границ объекта

1	2	3	4	5	6
3709	435112,78	1316818,56	Геодезический метод	0,10	—
3710	435096,25	1316873,44	Геодезический метод	0,10	—
3711	435102,64	1316874,85	Геодезический метод	0,10	—
3712	435118,45	1316873,10	Геодезический метод	0,10	—
3713	435234,75	1316868,98	Геодезический метод	0,10	—
3714	435397,30	1316787,85	Геодезический метод	0,10	—
3715	435467,91	1316760,35	Геодезический метод	0,10	—
3716	435448,39	1316804,92	Геодезический метод	0,10	—
3717	435414,15	1316870,05	Геодезический метод	0,10	—
3718	435399,45	1316922,07	Геодезический метод	0,10	—
3719	435408,40	1316936,22	Геодезический метод	0,10	—
3720	435422,35	1316938,04	Геодезический метод	0,10	—
3721	435424,16	1316938,27	Геодезический метод	0,10	—
3722	435662,43	1316860,16	Геодезический метод	0,10	—
3723	435758,37	1316821,30	Геодезический метод	0,10	—
3724	435762,61	1316819,58	Геодезический метод	0,10	—
3725	435912,24	1316760,20	Геодезический метод	0,10	—
3726	436009,47	1316721,62	Геодезический метод	0,10	—
3727	436028,53	1316702,39	Геодезический метод	0,10	—
3728	436068,30	1316669,89	Геодезический метод	0,10	—
3729	436140,83	1316626,50	Геодезический метод	0,10	—
3730	436160,73	1316595,19	Геодезический метод	0,10	—
3731	436188,06	1316583,38	Геодезический метод	0,10	—
3732	436196,49	1316594,96	Геодезический метод	0,10	—
3733	436205,00	1316596,83	Геодезический метод	0,10	—
3734	436210,40	1316597,41	Геодезический метод	0,10	—
3735	436212,99	1316596,11	Геодезический метод	0,10	—
3736	436216,98	1316594,30	Геодезический метод	0,10	—
3737	436218,59	1316593,30	Геодезический метод	0,10	—
3738	436234,36	1316570,83	Геодезический метод	0,10	—
3739	436260,55	1316541,30	Геодезический метод	0,10	—
3740	436379,98	1316408,17	Геодезический метод	0,10	—
3741	436413,46	1316370,85	Геодезический метод	0,10	—
3742	436518,76	1316253,72	Геодезический метод	0,10	—
3743	436617,37	1316133,34	Геодезический метод	0,10	—
3744	436634,07	1316114,53	Геодезический метод	0,10	—
3745	436696,65	1316044,04	Геодезический метод	0,10	—
3746	436808,83	1315917,90	Геодезический метод	0,10	—
3747	436818,81	1315904,90	Геодезический метод	0,10	—
3748	436833,41	1315865,65	Геодезический метод	0,10	—
3749	436830,45	1315849,26	Геодезический метод	0,10	—
3750	436826,01	1315854,86	Геодезический метод	0,10	—
3751	436772,60	1315724,39	Геодезический метод	0,10	—
3752	436674,23	1315502,64	Геодезический метод	0,10	—
3753	436651,94	1315460,71	Геодезический метод	0,10	—
3754	436638,40	1315442,37	Геодезический метод	0,10	—
3755	436641,70	1315414,87	Геодезический метод	0,10	—
3756	436524,68	1315504,94	Геодезический метод	0,10	—
3757	436524,08	1315502,68	Геодезический метод	0,10	—

ОПИСАНИЕ МЕСТОПОЛОЖЕНИЯ ГРАНИЦ
Территориальная зона ПК2. Производственная зона (IV-V класс опасности)
(наименование объекта, местоположение границ которого описано (далее – объект))

Сведения о местоположении границ объекта

1	2	3	4	5	6
3758	436521,36	1315445,67	Геодезический метод	0,10	—
3759	436557,27	1315410,94	Геодезический метод	0,10	—
3760	436605,49	1315397,24	Геодезический метод	0,10	—
3761	436645,09	1315386,58	Геодезический метод	0,10	—
3285	436766,89	1315370,95	Геодезический метод	0,10	—
3762	432902,28	1317979,28	Геодезический метод	0,10	—
3763	432899,27	1317988,34	Геодезический метод	0,10	—
3764	432889,40	1318009,81	Геодезический метод	0,10	—
3765	432884,19	1318018,52	Геодезический метод	0,10	—
3766	432869,58	1318038,63	Геодезический метод	0,10	—
3767	432860,09	1318050,20	Геодезический метод	0,10	—
3768	432834,62	1318079,60	Геодезический метод	0,10	—
3769	432812,44	1318105,18	Геодезический метод	0,10	—
3770	432792,53	1318128,18	Геодезический метод	0,10	—
3771	432771,43	1318151,89	Геодезический метод	0,10	—
3772	432646,75	1318287,27	Геодезический метод	0,10	—
3773	432632,21	1318312,78	Геодезический метод	0,10	—
3774	432648,98	1318242,69	Геодезический метод	0,10	—
3775	432656,30	1318216,59	Геодезический метод	0,10	—
3776	432643,78	1318217,65	Геодезический метод	0,10	—
3777	432631,58	1318278,26	Геодезический метод	0,10	—
3778	432606,93	1318342,88	Геодезический метод	0,10	—
3779	432561,23	1318417,30	Геодезический метод	0,10	—
3780	432527,52	1318472,19	Геодезический метод	0,10	—
3781	432498,61	1318523,40	Геодезический метод	0,10	—
3782	432444,37	1318619,48	Геодезический метод	0,10	—
3783	432411,17	1318678,29	Геодезический метод	0,10	—
3784	432396,41	1318704,61	Геодезический метод	0,10	—
3785	432377,41	1318743,16	Геодезический метод	0,10	—
3786	432331,69	1318835,93	Геодезический метод	0,10	—
3787	432316,59	1318864,04	Геодезический метод	0,10	—
3788	432275,61	1318940,30	Геодезический метод	0,10	—
3789	432251,63	1318984,73	Геодезический метод	0,10	—
3790	432198,84	1319076,84	Геодезический метод	0,10	—
3791	432170,82	1319125,74	Геодезический метод	0,10	—
3792	432111,71	1319208,56	Геодезический метод	0,10	—
3793	432063,72	1319250,66	Геодезический метод	0,10	—
3794	431903,28	1319323,73	Геодезический метод	0,10	—
3795	431845,88	1319341,58	Геодезический метод	0,10	—
3796	431839,16	1319340,38	Геодезический метод	0,10	—
3797	431869,18	1319212,78	Геодезический метод	0,10	—
3798	431905,71	1319059,25	Геодезический метод	0,10	—
3799	431922,07	1318990,51	Геодезический метод	0,10	—
3800	431934,28	1318992,61	Геодезический метод	0,10	—
3801	431971,42	1318809,00	Геодезический метод	0,10	—
3802	432089,61	1318639,85	Геодезический метод	0,10	—
3803	432105,27	1318615,72	Геодезический метод	0,10	—
3804	432250,83	1318391,50	Геодезический метод	0,10	—

ОПИСАНИЕ МЕСТОПОЛОЖЕНИЯ ГРАНИЦ
Территориальная зона ПК2. Производственная зона (IV-V класс опасности)

(наименование объекта, местоположение границ которого описано (далее – объект))

Сведения о местоположении границ объекта

1	2	3	4	5	6
3805	432324,60	1318284,79	Геодезический метод	0,10	—
3806	432381,83	1318202,03	Геодезический метод	0,10	—
3807	432381,96	1318201,85	Геодезический метод	0,10	—
3808	432384,72	1318197,87	Геодезический метод	0,10	—
3809	432402,11	1318173,27	Геодезический метод	0,10	—
3810	432402,17	1318173,17	Геодезический метод	0,10	—
3811	432444,28	1318113,75	Геодезический метод	0,10	—
3812	432453,38	1318096,83	Геодезический метод	0,10	—
3813	432478,79	1318064,41	Геодезический метод	0,10	—
3814	432470,53	1318057,76	Геодезический метод	0,10	—
3815	432489,63	1318029,96	Геодезический метод	0,10	—
3816	432493,39	1318005,91	Геодезический метод	0,10	—
3817	432512,66	1317976,69	Геодезический метод	0,10	—
3818	432515,94	1317971,72	Геодезический метод	0,10	—
3819	432573,18	1317887,06	Геодезический метод	0,10	—
3820	432576,35	1317882,36	Геодезический метод	0,10	—
3821	432587,18	1317863,46	Геодезический метод	0,10	—
3822	432590,19	1317858,20	Геодезический метод	0,10	—
3823	432599,86	1317849,78	Геодезический метод	0,10	—
3824	432609,98	1317836,40	Геодезический метод	0,10	—
3825	432634,66	1317803,76	Геодезический метод	0,10	—
3826	432639,40	1317797,49	Геодезический метод	0,10	—
3827	432639,61	1317797,21	Геодезический метод	0,10	—
3828	432644,03	1317791,16	Геодезический метод	0,10	—
3829	432648,88	1317784,55	Геодезический метод	0,10	—
3830	432663,45	1317764,65	Геодезический метод	0,10	—
3831	432878,88	1317970,97	Геодезический метод	0,10	—
3762	432902,28	1317979,28	Геодезический метод	0,10	—
3832	431343,34	1315066,95	Геодезический метод	0,10	—
3833	431343,80	1315136,75	Геодезический метод	0,10	—
3834	431338,49	1315138,67	Геодезический метод	0,10	—
3835	431313,76	1315147,62	Геодезический метод	0,10	—
3836	431307,29	1315148,74	Геодезический метод	0,10	—
3837	431303,29	1315149,44	Геодезический метод	0,10	—
3838	431296,47	1315124,23	Геодезический метод	0,10	—
3839	431307,44	1315119,07	Геодезический метод	0,10	—
3840	431304,94	1315113,08	Геодезический метод	0,10	—
3841	431293,08	1315080,45	Геодезический метод	0,10	—
3832	431343,34	1315066,95	Геодезический метод	0,10	—
3842	431205,71	1314960,41	Геодезический метод	0,10	—
3843	431203,58	1314961,34	Геодезический метод	0,10	—
3844	431227,59	1315008,52	Геодезический метод	0,10	—
3845	431229,78	1315011,67	Геодезический метод	0,10	—
3846	431253,90	1315078,32	Геодезический метод	0,10	—
3847	431255,31	1315077,90	Геодезический метод	0,10	—
3848	431256,02	1315080,29	Геодезический метод	0,10	—
3849	431254,74	1315080,69	Геодезический метод	0,10	—

ОПИСАНИЕ МЕСТОПОЛОЖЕНИЯ ГРАНИЦ
Территориальная зона ПК2. Производственная зона (IV-V класс опасности)

(наименование объекта, местоположение границ которого описано (далее – объект))

Сведения о местоположении границ объекта

1	2	3	4	5	6
3850	431271,97	1315128,26	Геодезический метод	0,10	—
3851	431270,57	1315144,39	Геодезический метод	0,10	—
3852	431269,31	1315149,07	Геодезический метод	0,10	—
3853	431267,93	1315149,57	Геодезический метод	0,10	—
3854	431263,90	1315151,04	Геодезический метод	0,10	—
3855	431265,04	1315154,80	Геодезический метод	0,10	—
3856	431260,79	1315156,00	Геодезический метод	0,10	—
3857	431259,52	1315151,65	Геодезический метод	0,10	—
3858	431257,03	1315142,99	Геодезический метод	0,10	—
3859	431241,05	1315147,39	Геодезический метод	0,10	—
3860	431241,60	1315149,24	Геодезический метод	0,10	—
3861	431235,30	1315151,22	Геодезический метод	0,10	—
3862	431233,74	1315151,70	Геодезический метод	0,10	—
3863	431232,92	1315148,84	Геодезический метод	0,10	—
3864	431225,30	1315122,25	Геодезический метод	0,10	—
3865	431217,69	1315103,13	Геодезический метод	0,10	—
3866	431211,49	1315087,51	Геодезический метод	0,10	—
3867	431200,47	1315057,38	Геодезический метод	0,10	—
3868	431196,55	1315046,08	Геодезический метод	0,10	—
3869	431191,03	1315030,22	Геодезический метод	0,10	—
3870	431186,77	1315021,60	Геодезический метод	0,10	—
3871	431180,99	1315010,70	Геодезический метод	0,10	—
3872	431177,14	1315003,38	Геодезический метод	0,10	—
3873	431169,10	1314988,00	Геодезический метод	0,10	—
3874	431162,94	1314976,56	Геодезический метод	0,10	—
3875	431156,91	1314965,13	Геодезический метод	0,10	—
3876	431145,13	1314942,83	Геодезический метод	0,10	—
3877	431138,59	1314946,33	Геодезический метод	0,10	—
3878	431123,54	1314940,41	Геодезический метод	0,10	—
3879	431121,68	1314936,88	Геодезический метод	0,10	—
3880	431115,13	1314924,50	Геодезический метод	0,10	—
3881	431108,80	1314912,57	Геодезический метод	0,10	—
3882	431114,11	1314896,14	Геодезический метод	0,10	—
3883	431114,35	1314892,44	Геодезический метод	0,10	—
3884	431133,02	1314882,83	Геодезический метод	0,10	—
3885	431139,47	1314884,97	Геодезический метод	0,10	—
3886	431157,46	1314873,61	Геодезический метод	0,10	—
3887	431159,36	1314873,25	Геодезический метод	0,10	—
3888	431160,58	1314875,54	Геодезический метод	0,10	—
3889	431159,43	1314876,05	Геодезический метод	0,10	—
3890	431200,98	1314955,44	Геодезический метод	0,10	—
3891	431202,88	1314954,61	Геодезический метод	0,10	—
3892	431204,52	1314957,68	Геодезический метод	0,10	—
3842	431205,71	1314960,41	Геодезический метод	0,10	—
3893	429388,88	1317166,55	Геодезический метод	0,10	—
3894	429374,66	1317259,18	Геодезический метод	0,10	—
3895	429365,91	1317293,09	Геодезический метод	0,10	—
3896	429357,82	1317294,10	Геодезический метод	0,10	—

ОПИСАНИЕ МЕСТОПОЛОЖЕНИЯ ГРАНИЦ
Территориальная зона ПК2. Производственная зона (IV-V класс опасности)
(наименование объекта, местоположение границ которого описано (далее – объект))

Сведения о местоположении границ объекта

1	2	3	4	5	6
3897	429348,77	1317296,52	Геодезический метод	0,10	—
3898	429323,35	1317302,71	Геодезический метод	0,10	—
3899	429309,94	1317304,98	Геодезический метод	0,10	—
3900	429299,55	1317306,73	Геодезический метод	0,10	—
3901	429306,88	1317263,35	Геодезический метод	0,10	—
3902	429192,37	1317247,90	Геодезический метод	0,10	—
3903	429165,70	1317244,51	Геодезический метод	0,10	—
3904	429164,22	1317254,88	Геодезический метод	0,10	—
3905	429132,46	1317250,81	Геодезический метод	0,10	—
3906	429132,63	1317248,13	Геодезический метод	0,10	—
3907	429152,02	1317101,03	Геодезический метод	0,10	—
3908	429166,11	1317103,14	Геодезический метод	0,10	—
3909	429167,65	1317103,44	Геодезический метод	0,10	—
3910	429271,61	1317121,84	Геодезический метод	0,10	—
3911	429282,20	1317150,12	Геодезический метод	0,10	—
3893	429388,88	1317166,55	Геодезический метод	0,10	—
3912	436135,34	1312355,06	Геодезический метод	0,10	—
3913	436175,87	1312403,69	Геодезический метод	0,10	—
3914	436074,67	1312510,21	Геодезический метод	0,10	—
3915	436061,95	1312499,58	Геодезический метод	0,10	—
3916	435982,34	1312433,11	Геодезический метод	0,10	—
3917	436039,77	1312353,51	Геодезический метод	0,10	—
3918	436076,89	1312302,05	Геодезический метод	0,10	—
3919	436079,97	1312299,89	Геодезический метод	0,10	—
3920	436085,55	1312297,25	Геодезический метод	0,10	—
3921	436086,90	1312297,56	Геодезический метод	0,10	—
3922	436088,07	1312298,19	Геодезический метод	0,10	—
3923	436090,99	1312301,85	Геодезический метод	0,10	—
3912	436135,34	1312355,06	Геодезический метод	0,10	—
3924	435273,06	1312227,75	Геодезический метод	0,10	—
3925	435322,53	1312231,31	Геодезический метод	0,10	—
3926	435320,53	1312271,80	Геодезический метод	0,10	—
3927	435317,20	1312339,27	Геодезический метод	0,10	—
3928	435286,25	1312337,77	Геодезический метод	0,10	—
3929	435258,58	1312336,43	Геодезический метод	0,10	—
3930	435257,21	1312336,36	Геодезический метод	0,10	—
3931	435205,40	1312333,85	Геодезический метод	0,10	—
3932	435205,12	1312334,25	Геодезический метод	0,10	—
3933	435184,42	1312332,65	Геодезический метод	0,10	—
3934	435159,96	1312329,97	Геодезический метод	0,10	—
3935	435158,11	1312329,93	Геодезический метод	0,10	—
3936	435145,02	1312329,62	Геодезический метод	0,10	—
3937	435104,35	1312328,66	Геодезический метод	0,10	—
3938	435086,75	1312329,15	Геодезический метод	0,10	—
3939	434983,49	1312324,93	Геодезический метод	0,10	—
3940	434922,60	1312322,27	Геодезический метод	0,10	—
3941	434924,14	1312319,77	Геодезический метод	0,10	—

ОПИСАНИЕ МЕСТОПОЛОЖЕНИЯ ГРАНИЦ
Территориальная зона ПК2. Производственная зона (IV-V класс опасности)
(наименование объекта, местоположение границ которого описано (далее – объект))

Сведения о местоположении границ объекта

1	2	3	4	5	6
3942	434924,21	1312319,12	Геодезический метод	0,10	—
3943	434922,58	1312311,70	Геодезический метод	0,10	—
3944	434920,86	1312309,09	Геодезический метод	0,10	—
3945	434918,49	1312307,07	Геодезический метод	0,10	—
3946	434917,66	1312306,95	Геодезический метод	0,10	—
3947	434917,08	1312305,68	Геодезический метод	0,10	—
3948	434915,86	1312284,08	Геодезический метод	0,10	—
3949	434900,78	1312265,39	Геодезический метод	0,10	—
3950	434899,98	1312265,13	Геодезический метод	0,10	—
3951	434908,75	1312242,83	Геодезический метод	0,10	—
3952	434914,44	1312240,42	Геодезический метод	0,10	—
3953	434920,43	1312239,13	Геодезический метод	0,10	—
3954	434927,02	1312241,36	Геодезический метод	0,10	—
3955	434937,51	1312245,06	Геодезический метод	0,10	—
3956	434994,15	1312264,83	Геодезический метод	0,10	—
3957	434996,83	1312261,34	Геодезический метод	0,10	—
3958	435008,07	1312265,39	Геодезический метод	0,10	—
3959	435032,62	1312276,33	Геодезический метод	0,10	—
3960	435034,38	1312277,92	Геодезический метод	0,10	—
3961	435045,76	1312288,47	Геодезический метод	0,10	—
3962	435049,79	1312288,20	Геодезический метод	0,10	—
3963	435050,09	1312291,72	Геодезический метод	0,10	—
3964	435057,98	1312292,07	Геодезический метод	0,10	—
3965	435067,53	1312292,53	Геодезический метод	0,10	—
3966	435071,40	1312293,11	Геодезический метод	0,10	—
3967	435110,52	1312296,49	Геодезический метод	0,10	—
3968	435130,71	1312289,92	Геодезический метод	0,10	—
3969	435136,80	1312290,44	Геодезический метод	0,10	—
3970	435161,54	1312291,77	Геодезический метод	0,10	—
3971	435190,00	1312292,30	Геодезический метод	0,10	—
3972	435194,44	1312258,73	Геодезический метод	0,10	—
3973	435218,02	1312250,83	Геодезический метод	0,10	—
3924	435273,06	1312227,75	Геодезический метод	0,10	—
3974	434100,80	1313317,27	Геодезический метод	0,10	—
3975	434081,47	1313352,04	Геодезический метод	0,10	—
3976	434036,25	1313432,42	Геодезический метод	0,10	—
3977	434009,71	1313479,59	Геодезический метод	0,10	—
3978	434002,35	1313475,45	Геодезический метод	0,10	—
3979	434002,53	1313474,09	Геодезический метод	0,10	—
3980	434002,68	1313473,01	Геодезический метод	0,10	—
3981	434002,80	1313472,07	Геодезический метод	0,10	—
3982	434004,16	1313461,76	Геодезический метод	0,10	—
3983	434003,04	1313461,58	Геодезический метод	0,10	—
3984	434003,05	1313460,29	Геодезический метод	0,10	—
3985	434001,60	1313459,40	Геодезический метод	0,10	—
3986	433999,21	1313457,95	Геодезический метод	0,10	—
3987	433996,54	1313456,33	Геодезический метод	0,10	—
3988	433994,29	1313454,97	Геодезический метод	0,10	—

ОПИСАНИЕ МЕСТОПОЛОЖЕНИЯ ГРАНИЦ
Территориальная зона ПК2. Производственная зона (IV-V класс опасности)

(наименование объекта, местоположение границ которого описано (далее – объект))

Сведения о местоположении границ объекта

1	2	3	4	5	6
3989	433989,19	1313451,87	Геодезический метод	0,10	—
3990	433986,32	1313450,13	Геодезический метод	0,10	—
3991	433989,43	1313445,34	Геодезический метод	0,10	—
3992	433966,00	1313432,49	Геодезический метод	0,10	—
3993	433942,80	1313419,78	Геодезический метод	0,10	—
3994	433935,71	1313414,85	Геодезический метод	0,10	—
3995	434055,30	1313243,83	Геодезический метод	0,10	—
3974	434100,80	1313317,27	Геодезический метод	0,10	—
3996	433899,78	1313630,21	Геодезический метод	0,10	—
3997	433916,87	1313640,57	Геодезический метод	0,10	—
3998	433853,72	1313744,80	Геодезический метод	0,10	—
3999	433816,63	1313801,50	Геодезический метод	0,10	—
4000	433810,30	1313811,17	Геодезический метод	0,10	—
4001	433788,98	1313843,78	Геодезический метод	0,10	—
4002	433774,08	1313834,04	Геодезический метод	0,10	—
4003	433761,22	1313825,36	Геодезический метод	0,10	—
4004	433739,93	1313810,34	Геодезический метод	0,10	—
4005	433732,68	1313805,19	Геодезический метод	0,10	—
4006	433733,17	1313804,37	Геодезический метод	0,10	—
4007	433720,03	1313795,01	Геодезический метод	0,10	—
4008	433695,93	1313777,83	Геодезический метод	0,10	—
4009	433686,48	1313771,22	Геодезический метод	0,10	—
4010	433686,61	1313771,04	Геодезический метод	0,10	—
4011	433806,28	1313599,92	Геодезический метод	0,10	—
4012	433820,67	1313579,34	Геодезический метод	0,10	—
4013	433831,27	1313586,75	Геодезический метод	0,10	—
4014	433850,73	1313599,09	Геодезический метод	0,10	—
4015	433851,64	1313599,67	Геодезический метод	0,10	—
3996	433899,78	1313630,21	Геодезический метод	0,10	—
4016	429009,41	1313269,19	Геодезический метод	0,10	—
4017	429008,22	1313272,09	Геодезический метод	0,10	—
4018	429003,70	1313282,70	Геодезический метод	0,10	—
4019	428951,70	1313404,55	Геодезический метод	0,10	—
4020	428967,40	1313411,25	Геодезический метод	0,10	—
4021	428967,12	1313411,91	Геодезический метод	0,10	—
4022	428963,45	1313429,14	Геодезический метод	0,10	—
4023	428961,87	1313435,82	Геодезический метод	0,10	—
4024	428961,24	1313438,48	Геодезический метод	0,10	—
4025	428966,90	1313439,02	Геодезический метод	0,10	—
4026	428964,26	1313459,83	Геодезический метод	0,10	—
4027	428959,89	1313500,73	Геодезический метод	0,10	—
4028	428956,41	1313509,30	Геодезический метод	0,10	—
4029	428883,86	1313482,36	Геодезический метод	0,10	—
4030	428877,65	1313497,67	Геодезический метод	0,10	—
4031	428848,86	1313488,57	Геодезический метод	0,10	—
4032	428851,04	1313483,77	Геодезический метод	0,10	—
4033	428850,23	1313483,38	Геодезический метод	0,10	—

ОПИСАНИЕ МЕСТОПОЛОЖЕНИЯ ГРАНИЦ
Территориальная зона ПК2. Производственная зона (IV-V класс опасности)

(наименование объекта, местоположение границ которого описано (далее – объект))

Сведения о местоположении границ объекта

1	2	3	4	5	6
4034	428862,94	1313453,53	Геодезический метод	0,10	—
4035	428864,23	1313449,43	Геодезический метод	0,10	—
4036	428866,02	1313449,83	Геодезический метод	0,10	—
4037	428869,30	1313438,18	Геодезический метод	0,10	—
4038	428866,38	1313437,13	Геодезический метод	0,10	—
4039	428867,48	1313433,62	Геодезический метод	0,10	—
4040	428870,58	1313434,31	Геодезический метод	0,10	—
4041	428872,35	1313428,11	Геодезический метод	0,10	—
4042	428875,67	1313429,10	Геодезический метод	0,10	—
4043	428876,66	1313425,60	Геодезический метод	0,10	—
4044	428874,25	1313424,91	Геодезический метод	0,10	—
4045	428879,21	1313407,59	Геодезический метод	0,10	—
4046	428878,20	1313407,29	Геодезический метод	0,10	—
4047	428879,90	1313401,52	Геодезический метод	0,10	—
4048	428880,22	1313400,26	Геодезический метод	0,10	—
4049	428877,81	1313399,20	Геодезический метод	0,10	—
4050	428876,49	1313402,49	Геодезический метод	0,10	—
4051	428873,29	1313401,40	Геодезический метод	0,10	—
4052	428872,48	1313403,31	Геодезический метод	0,10	—
4053	428868,88	1313402,23	Геодезический метод	0,10	—
4054	428870,37	1313397,41	Геодезический метод	0,10	—
4055	428837,94	1313387,31	Геодезический метод	0,10	—
4056	428837,55	1313389,12	Геодезический метод	0,10	—
4057	428837,04	1313389,00	Геодезический метод	0,10	—
4058	428836,85	1313388,95	Геодезический метод	0,10	—
4059	428833,44	1313388,14	Геодезический метод	0,10	—
4060	428810,84	1313381,68	Геодезический метод	0,10	—
4061	428808,64	1313385,41	Геодезический метод	0,10	—
4062	428795,85	1313381,24	Геодезический метод	0,10	—
4063	428904,32	1313285,72	Геодезический метод	0,10	—
4064	428934,75	1313258,52	Геодезический метод	0,10	—
4065	428945,36	1313250,13	Геодезический метод	0,10	—
4066	428951,58	1313245,20	Геодезический метод	0,10	—
4067	428952,79	1313244,01	Геодезический метод	0,10	—
4068	428954,88	1313244,95	Геодезический метод	0,10	—
4016	429009,41	1313269,19	Геодезический метод	0,10	—
4069	427731,61	1317454,67	Геодезический метод	0,10	—
4070	427708,11	1317422,67	Геодезический метод	0,10	—
4071	427668,82	1317367,42	Геодезический метод	0,10	—
4072	427637,87	1317333,26	Геодезический метод	0,10	—
4073	427618,57	1317303,82	Геодезический метод	0,10	—
4074	427593,57	1317265,93	Геодезический метод	0,10	—
4075	427692,11	1317196,75	Геодезический метод	0,10	—
4076	427924,45	1317535,66	Геодезический метод	0,10	—
4077	427885,08	1317577,57	Геодезический метод	0,10	—
4078	427915,36	1317618,47	Геодезический метод	0,10	—
4079	427891,17	1317637,92	Геодезический метод	0,10	—
4080	427870,49	1317612,65	Геодезический метод	0,10	—

ОПИСАНИЕ МЕСТОПОЛОЖЕНИЯ ГРАНИЦ
Территориальная зона ПК2. Производственная зона (IV-V класс опасности)
(наименование объекта, местоположение границ которого описано (далее – объект))

Сведения о местоположении границ объекта

1	2	3	4	5	6
4081	427855,06	1317624,06	Геодезический метод	0,10	—
4082	427834,85	1317590,72	Геодезический метод	0,10	—
4083	427801,70	1317545,61	Геодезический метод	0,10	—
4084	427775,06	1317511,01	Геодезический метод	0,10	—
4069	427731,61	1317454,67	Геодезический метод	0,10	—
4085	427371,52	1316919,45	Геодезический метод	0,10	—
4086	427293,89	1316792,51	Геодезический метод	0,10	—
4087	427285,59	1316774,18	Геодезический метод	0,10	—
4088	427275,44	1316756,55	Геодезический метод	0,10	—
4089	427261,82	1316732,12	Геодезический метод	0,10	—
4090	427256,79	1316724,67	Геодезический метод	0,10	—
4091	427366,33	1316691,15	Геодезический метод	0,10	—
4092	427481,42	1316945,82	Геодезический метод	0,10	—
4093	427494,28	1316980,27	Геодезический метод	0,10	—
4094	427499,86	1316995,21	Геодезический метод	0,10	—
4095	427521,93	1317054,34	Геодезический метод	0,10	—
4096	427523,35	1317058,14	Геодезический метод	0,10	—
4097	427528,30	1317071,39	Геодезический метод	0,10	—
4098	427529,00	1317073,29	Геодезический метод	0,10	—
4099	427534,05	1317086,81	Геодезический метод	0,10	—
4100	427548,17	1317124,62	Геодезический метод	0,10	—
4101	427552,61	1317129,43	Геодезический метод	0,10	—
4102	427507,61	1317146,59	Геодезический метод	0,10	—
4103	427480,62	1317095,79	Геодезический метод	0,10	—
4104	427452,41	1317047,82	Геодезический метод	0,10	—
4105	427438,59	1317024,06	Геодезический метод	0,10	—
4106	427419,71	1316991,60	Геодезический метод	0,10	—
4107	427394,40	1316951,86	Геодезический метод	0,10	—
4108	427386,37	1316937,13	Геодезический метод	0,10	—
4109	427385,19	1316934,14	Геодезический метод	0,10	—
4085	427371,52	1316919,45	Геодезический метод	0,10	—
4110	427968,71	1312885,87	Геодезический метод	0,10	—
4111	428049,69	1312910,83	Геодезический метод	0,10	—
4112	428129,64	1312935,47	Геодезический метод	0,10	—
4113	428142,51	1312939,41	Геодезический метод	0,10	—
4114	428185,39	1312954,63	Геодезический метод	0,10	—
4115	428198,27	1312959,20	Геодезический метод	0,10	—
4116	428217,16	1312965,52	Геодезический метод	0,10	—
4117	428229,26	1312969,04	Геодезический метод	0,10	—
4118	428238,11	1312971,59	Геодезический метод	0,10	—
4119	428254,61	1312976,90	Геодезический метод	0,10	—
4120	428266,50	1312981,11	Геодезический метод	0,10	—
4121	428277,68	1312986,91	Геодезический метод	0,10	—
4122	428291,96	1312992,26	Геодезический метод	0,10	—
4123	428293,62	1312991,42	Геодезический метод	0,10	—
4124	428293,95	1312991,55	Геодезический метод	0,10	—
4125	428300,67	1312994,13	Геодезический метод	0,10	—

ОПИСАНИЕ МЕСТОПОЛОЖЕНИЯ ГРАНИЦ
Территориальная зона ПК2. Производственная зона (IV-V класс опасности)
(наименование объекта, местоположение границ которого описано (далее – объект))

Сведения о местоположении границ объекта

1	2	3	4	5	6
4126	428301,73	1312994,63	Геодезический метод	0,10	—
4127	428305,09	1312995,85	Геодезический метод	0,10	—
4128	428309,56	1312997,50	Геодезический метод	0,10	—
4129	428320,39	1313001,49	Геодезический метод	0,10	—
4130	428324,03	1313002,92	Геодезический метод	0,10	—
4131	428329,60	1313004,65	Геодезический метод	0,10	—
4132	428330,03	1313004,81	Геодезический метод	0,10	—
4133	428336,70	1313007,07	Геодезический метод	0,10	—
4134	428357,51	1313012,09	Геодезический метод	0,10	—
4135	428376,40	1313016,64	Геодезический метод	0,10	—
4136	428373,44	1313027,47	Геодезический метод	0,10	—
4137	428383,47	1313032,09	Геодезический метод	0,10	—
4138	428390,86	1313035,26	Геодезический метод	0,10	—
4139	428392,33	1313031,84	Геодезический метод	0,10	—
4140	428409,61	1313039,31	Геодезический метод	0,10	—
4141	428413,39	1313030,29	Геодезический метод	0,10	—
4142	428412,86	1313030,04	Геодезический метод	0,10	—
4143	428412,33	1313029,79	Геодезический метод	0,10	—
4144	428422,50	1313022,79	Геодезический метод	0,10	—
4145	428427,48	1313025,93	Геодезический метод	0,10	—
4146	428436,03	1313013,06	Геодезический метод	0,10	—
4147	428439,38	1313013,88	Геодезический метод	0,10	—
4148	428453,48	1313017,31	Геодезический метод	0,10	—
4149	428471,73	1313021,75	Геодезический метод	0,10	—
4150	428483,21	1313025,58	Геодезический метод	0,10	—
4151	428489,96	1313027,79	Геодезический метод	0,10	—
4152	428499,45	1313031,43	Геодезический метод	0,10	—
4153	428561,83	1313053,61	Геодезический метод	0,10	—
4154	428569,28	1313056,45	Геодезический метод	0,10	—
4155	428568,58	1313058,15	Геодезический метод	0,10	—
4156	428575,49	1313061,10	Геодезический метод	0,10	—
4157	428587,20	1313066,11	Геодезический метод	0,10	—
4158	428587,96	1313066,43	Геодезический метод	0,10	—
4159	428588,36	1313066,60	Геодезический метод	0,10	—
4160	428588,36	1313066,61	Геодезический метод	0,10	—
4161	428567,54	1313061,47	Геодезический метод	0,10	—
4162	428560,14	1313058,80	Геодезический метод	0,10	—
4163	428527,60	1313050,49	Геодезический метод	0,10	—
4164	428493,99	1313046,13	Геодезический метод	0,10	—
4165	428482,86	1313045,88	Геодезический метод	0,10	—
4166	428454,94	1313045,21	Геодезический метод	0,10	—
4167	428410,62	1313051,53	Геодезический метод	0,10	—
4168	428354,38	1313064,60	Геодезический метод	0,10	—
4169	428318,43	1313071,13	Геодезический метод	0,10	—
4170	428318,81	1313074,12	Геодезический метод	0,10	—
4171	428265,30	1313080,10	Геодезический метод	0,10	—
4172	428256,84	1313077,34	Геодезический метод	0,10	—
4173	428196,24	1313065,76	Геодезический метод	0,10	—
4174	428134,37	1313037,62	Геодезический метод	0,10	—

ОПИСАНИЕ МЕСТОПОЛОЖЕНИЯ ГРАНИЦ
Территориальная зона ПК2. Производственная зона (IV-V класс опасности)
(наименование объекта, местоположение границ которого описано (далее – объект))

Сведения о местоположении границ объекта

1	2	3	4	5	6
4175	428090,27	1313017,02	Геодезический метод	0,10	—
4176	428085,95	1313025,88	Геодезический метод	0,10	—
4177	428125,51	1313043,84	Геодезический метод	0,10	—
4178	428125,85	1313043,21	Геодезический метод	0,10	—
4179	428127,41	1313043,98	Геодезический метод	0,10	—
4180	428127,09	1313044,56	Геодезический метод	0,10	—
4181	428192,42	1313074,20	Геодезический метод	0,10	—
4182	428289,73	1313117,86	Геодезический метод	0,10	—
4183	428317,86	1313131,15	Геодезический метод	0,10	—
4184	428346,04	1313143,78	Геодезический метод	0,10	—
4185	428395,34	1313170,37	Геодезический метод	0,10	—
4186	428469,42	1313207,77	Геодезический метод	0,10	—
4187	428473,84	1313199,33	Геодезический метод	0,10	—
4188	428414,12	1313169,25	Геодезический метод	0,10	—
4189	428414,05	1313169,34	Геодезический метод	0,10	—
4190	428411,41	1313168,15	Геодезический метод	0,10	—
4191	428397,48	1313161,40	Геодезический метод	0,10	—
4192	428397,74	1313160,54	Геодезический метод	0,10	—
4193	428376,66	1313146,36	Геодезический метод	0,10	—
4194	428352,58	1313129,96	Геодезический метод	0,10	—
4195	428326,10	1313110,88	Геодезический метод	0,10	—
4196	428311,81	1313103,06	Геодезический метод	0,10	—
4197	428273,45	1313091,21	Геодезический метод	0,10	—
4198	428273,37	1313089,50	Геодезический метод	0,10	—
4199	428277,31	1313088,84	Геодезический метод	0,10	—
4200	428277,74	1313086,94	Геодезический метод	0,10	—
4201	428281,20	1313087,72	Геодезический метод	0,10	—
4202	428281,08	1313088,18	Геодезический метод	0,10	—
4203	428341,82	1313077,64	Геодезический метод	0,10	—
4204	428343,00	1313075,10	Геодезический метод	0,10	—
4205	428346,61	1313076,80	Геодезический метод	0,10	—
4206	428357,26	1313074,93	Геодезический метод	0,10	—
4207	428391,60	1313072,54	Геодезический метод	0,10	—
4208	428415,08	1313072,64	Геодезический метод	0,10	—
4209	428452,12	1313079,60	Геодезический метод	0,10	—
4210	428452,43	1313079,74	Геодезический метод	0,10	—
4211	428452,64	1313079,37	Геодезический метод	0,10	—
4212	428530,10	1313111,73	Геодезический метод	0,10	—
4213	428560,73	1313125,46	Геодезический метод	0,10	—
4214	428561,74	1313125,89	Геодезический метод	0,10	—
4215	428562,04	1313125,15	Геодезический метод	0,10	—
4216	428619,49	1313148,93	Геодезический метод	0,10	—
4217	428643,25	1313159,02	Геодезический метод	0,10	—
4218	428650,03	1313161,93	Геодезический метод	0,10	—
4219	428660,14	1313166,40	Геодезический метод	0,10	—
4220	428659,89	1313167,05	Геодезический метод	0,10	—
4221	428681,65	1313176,73	Геодезический метод	0,10	—
4222	428682,33	1313175,10	Геодезический метод	0,10	—
4223	428731,72	1313195,64	Геодезический метод	0,10	—

ОПИСАНИЕ МЕСТОПОЛОЖЕНИЯ ГРАНИЦ
Территориальная зона ПК2. Производственная зона (IV-V класс опасности)

(наименование объекта, местоположение границ которого описано (далее – объект))

Сведения о местоположении границ объекта

1	2	3	4	5	6
4224	428743,35	1313197,48	Геодезический метод	0,10	—
4225	428755,79	1313199,39	Геодезический метод	0,10	—
4226	428768,80	1313199,49	Геодезический метод	0,10	—
4227	428800,24	1313198,78	Геодезический метод	0,10	—
4228	428867,38	1313194,94	Геодезический метод	0,10	—
4229	428887,27	1313189,41	Геодезический метод	0,10	—
4230	428904,04	1313184,75	Геодезический метод	0,10	—
4231	428907,45	1313183,80	Геодезический метод	0,10	—
4232	428877,18	1313193,24	Геодезический метод	0,10	—
4233	428824,31	1313242,85	Геодезический метод	0,10	—
4234	428797,84	1313267,27	Геодезический метод	0,10	—
4235	428757,92	1313303,10	Геодезический метод	0,10	—
4236	428735,28	1313324,26	Геодезический метод	0,10	—
4237	428732,88	1313323,10	Геодезический метод	0,10	—
4238	428597,83	1313262,14	Геодезический метод	0,10	—
4239	428614,32	1313246,13	Геодезический метод	0,10	—
4240	428567,72	1313266,30	Геодезический метод	0,10	—
4241	428501,32	1313270,84	Геодезический метод	0,10	—
4242	428494,26	1313281,13	Геодезический метод	0,10	—
4243	428488,06	1313276,88	Геодезический метод	0,10	—
4244	428487,42	1313278,20	Геодезический метод	0,10	—
4245	428498,67	1313292,89	Геодезический метод	0,10	—
4246	428503,09	1313298,66	Геодезический метод	0,10	—
4247	428508,29	1313302,63	Геодезический метод	0,10	—
4248	428520,16	1313322,80	Геодезический метод	0,10	—
4249	428525,48	1313332,08	Геодезический метод	0,10	—
4250	428581,11	1313406,91	Геодезический метод	0,10	—
4251	428591,17	1313424,87	Геодезический метод	0,10	—
4252	428596,78	1313428,35	Геодезический метод	0,10	—
4253	428601,50	1313435,98	Геодезический метод	0,10	—
4254	428615,37	1313457,70	Геодезический метод	0,10	—
4255	428601,61	1313470,44	Геодезический метод	0,10	—
4256	428557,22	1313408,88	Геодезический метод	0,10	—
4257	428436,66	1313357,85	Геодезический метод	0,10	—
4258	428408,57	1313325,94	Геодезический метод	0,10	—
4259	428352,15	1313318,72	Геодезический метод	0,10	—
4260	428324,85	1313285,20	Геодезический метод	0,10	—
4261	428273,33	1313179,66	Геодезический метод	0,10	—
4262	427762,27	1312964,94	Геодезический метод	0,10	—
4263	427634,70	1312968,35	Геодезический метод	0,10	—
4264	427634,73	1312968,35	Геодезический метод	0,10	—
4265	427693,46	1313005,02	Геодезический метод	0,10	—
4266	427708,04	1313014,12	Геодезический метод	0,10	—
4267	427714,00	1313014,57	Геодезический метод	0,10	—
4268	427800,68	1313020,11	Геодезический метод	0,10	—
4269	427797,72	1313063,72	Геодезический метод	0,10	—
4270	427716,37	1313058,20	Геодезический метод	0,10	—
4271	427698,44	1313061,08	Геодезический метод	0,10	—
4272	427604,91	1313023,12	Геодезический метод	0,10	—

ОПИСАНИЕ МЕСТОПОЛОЖЕНИЯ ГРАНИЦ
Территориальная зона ПК2. Производственная зона (IV-V класс опасности)

(наименование объекта, местоположение границ которого описано (далее – объект))

Сведения о местоположении границ объекта

1	2	3	4	5	6
4273	427570,66	1312995,37	Геодезический метод	0,10	—
4274	427501,15	1312977,84	Геодезический метод	0,10	—
4275	427470,47	1312947,94	Геодезический метод	0,10	—
4276	427518,74	1312887,80	Геодезический метод	0,10	—
4277	427519,23	1312886,98	Геодезический метод	0,10	—
4278	427534,66	1312896,77	Геодезический метод	0,10	—
4279	427546,50	1312904,27	Геодезический метод	0,10	—
4280	427562,44	1312914,39	Геодезический метод	0,10	—
4281	427577,77	1312924,11	Геодезический метод	0,10	—
4282	427635,04	1312951,34	Геодезический метод	0,10	—
4283	427708,06	1312948,81	Геодезический метод	0,10	—
4284	427761,63	1312946,95	Геодезический метод	0,10	—
4285	427810,50	1312966,13	Геодезический метод	0,10	—
4286	427903,19	1313002,52	Геодезический метод	0,10	—
4287	427907,80	1312992,77	Геодезический метод	0,10	—
4288	427908,99	1312990,25	Геодезический метод	0,10	—
4289	427915,26	1312980,06	Геодезический метод	0,10	—
4290	427926,62	1312960,67	Геодезический метод	0,10	—
4291	427927,81	1312958,65	Геодезический метод	0,10	—
4292	427953,01	1312915,46	Геодезический метод	0,10	—
4293	427955,17	1312911,35	Геодезический метод	0,10	—
4110	427968,71	1312885,87	Геодезический метод	0,10	—
4294	440532,52	1308620,48	Геодезический метод	0,10	—
4295	440532,89	1308620,51	Геодезический метод	0,10	—
4296	440534,87	1308620,66	Геодезический метод	0,10	—
4297	440550,62	1308622,50	Геодезический метод	0,10	—
4298	440585,45	1308626,56	Геодезический метод	0,10	—
4299	440673,83	1308636,86	Геодезический метод	0,10	—
4300	440773,09	1308647,93	Геодезический метод	0,10	—
4301	440820,74	1308653,25	Геодезический метод	0,10	—
4302	440931,12	1308665,56	Геодезический метод	0,10	—
4303	440944,11	1308667,01	Геодезический метод	0,10	—
4304	440944,91	1308667,10	Геодезический метод	0,10	—
4305	440952,13	1308666,51	Геодезический метод	0,10	—
4306	440953,08	1308666,63	Геодезический метод	0,10	—
4307	440985,33	1308670,55	Геодезический метод	0,10	—
4308	441018,34	1308674,56	Геодезический метод	0,10	—
4309	441085,99	1308691,54	Геодезический метод	0,10	—
4310	441247,53	1308714,59	Геодезический метод	0,10	—
4311	441363,74	1308731,17	Геодезический метод	0,10	—
4312	441371,93	1308732,34	Геодезический метод	0,10	—
4313	441405,71	1308737,16	Геодезический метод	0,10	—
4314	441443,59	1308742,56	Геодезический метод	0,10	—
4315	441719,60	1308781,94	Геодезический метод	0,10	—
4316	441720,56	1308767,62	Геодезический метод	0,10	—
4317	441752,36	1308772,26	Геодезический метод	0,10	—
4318	441812,06	1308780,98	Геодезический метод	0,10	—
4319	441868,78	1308789,28	Геодезический метод	0,10	—

ОПИСАНИЕ МЕСТОПОЛОЖЕНИЯ ГРАНИЦ

Территориальная зона ПК2. Производственная зона (IV-V класс опасности)

(наименование объекта, местоположение границ которого описано (далее – объект))

Сведения о местоположении границ объекта

1	2	3	4	5	6
4320	441898,45	1308793,62	Геодезический метод	0,10	—
4321	442019,69	1308811,33	Геодезический метод	0,10	—
4322	442021,26	1308811,56	Геодезический метод	0,10	—
4323	442021,97	1308811,66	Геодезический метод	0,10	—
4324	442021,98	1308811,66	Геодезический метод	0,10	—
4325	442186,70	1308834,33	Геодезический метод	0,10	—
4326	442190,99	1308834,92	Геодезический метод	0,10	—
4327	442258,48	1308844,20	Геодезический метод	0,10	—
4328	442272,94	1308846,19	Геодезический метод	0,10	—
4329	442296,78	1308849,47	Геодезический метод	0,10	—
4330	442317,70	1308852,35	Геодезический метод	0,10	—
4331	442326,74	1308854,18	Геодезический метод	0,10	—
4332	442329,64	1308839,54	Геодезический метод	0,10	—
4333	442341,91	1308842,53	Геодезический метод	0,10	—
4334	442382,50	1308853,09	Геодезический метод	0,10	—
4335	442386,43	1308858,56	Геодезический метод	0,10	—
4336	442387,29	1308866,86	Геодезический метод	0,10	—
4337	442387,84	1308872,14	Геодезический метод	0,10	—
4338	442407,31	1308878,96	Геодезический метод	0,10	—
4339	442421,00	1308884,77	Геодезический метод	0,10	—
4340	442417,01	1308903,82	Геодезический метод	0,10	—
4341	442414,63	1308923,50	Геодезический метод	0,10	—
4342	442410,32	1308959,10	Геодезический метод	0,10	—
4343	442408,34	1308975,49	Геодезический метод	0,10	—
4344	442404,06	1309010,93	Геодезический метод	0,10	—
4345	442400,49	1309040,39	Геодезический метод	0,10	—
4346	442399,40	1309049,42	Геодезический метод	0,10	—
4347	442386,71	1309085,71	Геодезический метод	0,10	—
4348	442380,93	1309102,00	Геодезический метод	0,10	—
4349	442372,98	1309124,46	Геодезический метод	0,10	—
4350	442361,21	1309136,12	Геодезический метод	0,10	—
4351	442347,91	1309149,29	Геодезический метод	0,10	—
4352	442297,95	1309198,77	Геодезический метод	0,10	—
4353	442214,15	1309241,08	Геодезический метод	0,10	—
4354	442160,21	1309257,07	Геодезический метод	0,10	—
4355	442195,81	1309343,23	Геодезический метод	0,10	—
4356	442223,22	1309389,06	Геодезический метод	0,10	—
4357	442179,16	1309415,41	Геодезический метод	0,10	—
4358	442157,63	1309428,28	Геодезический метод	0,10	—
4359	442139,51	1309439,12	Геодезический метод	0,10	—
4360	441986,08	1309495,54	Геодезический метод	0,10	—
4361	441932,62	1309392,37	Геодезический метод	0,10	—
4362	441945,57	1309378,53	Геодезический метод	0,10	—
4363	441912,37	1309356,13	Геодезический метод	0,10	—
4364	441856,67	1309318,54	Геодезический метод	0,10	—
4365	441818,67	1309326,95	Геодезический метод	0,10	—
4366	441769,14	1309337,91	Геодезический метод	0,10	—
4367	441690,26	1309355,37	Геодезический метод	0,10	—
4368	441630,51	1309368,59	Геодезический метод	0,10	—

ОПИСАНИЕ МЕСТОПОЛОЖЕНИЯ ГРАНИЦ
Территориальная зона ПК2. Производственная зона (IV-V класс опасности)
(наименование объекта, местоположение границ которого описано (далее – объект))

Сведения о местоположении границ объекта

1	2	3	4	5	6
4369	441590,12	1309391,59	Геодезический метод	0,10	—
4370	441537,36	1309427,90	Геодезический метод	0,10	—
4371	441390,98	1309528,65	Геодезический метод	0,10	—
4372	441407,69	1309602,35	Геодезический метод	0,10	—
4373	441377,07	1309693,90	Геодезический метод	0,10	—
4374	441383,42	1309715,04	Геодезический метод	0,10	—
4375	441359,04	1309729,10	Геодезический метод	0,10	—
4376	441355,13	1309731,42	Геодезический метод	0,10	—
4377	441355,13	1309730,94	Геодезический метод	0,10	—
4378	441355,29	1309714,56	Геодезический метод	0,10	—
4379	441337,90	1309646,80	Геодезический метод	0,10	—
4380	441312,45	1309577,92	Геодезический метод	0,10	—
4381	441191,57	1309652,44	Геодезический метод	0,10	—
4382	441164,04	1309669,41	Геодезический метод	0,10	—
4383	441131,30	1309689,71	Геодезический метод	0,10	—
4384	441123,61	1309703,22	Геодезический метод	0,10	—
4385	441077,92	1309649,14	Геодезический метод	0,10	—
4386	441055,77	1309638,29	Геодезический метод	0,10	—
4387	441047,12	1309634,05	Геодезический метод	0,10	—
4388	441038,51	1309631,78	Геодезический метод	0,10	—
4389	441009,68	1309624,20	Геодезический метод	0,10	—
4390	440990,59	1309619,18	Геодезический метод	0,10	—
4391	440930,07	1309559,84	Геодезический метод	0,10	—
4392	440912,50	1309592,13	Геодезический метод	0,10	—
4393	440883,81	1309543,24	Геодезический метод	0,10	—
4394	440851,41	1309464,10	Геодезический метод	0,10	—
4395	440825,83	1309407,69	Геодезический метод	0,10	—
4396	440630,30	1309472,55	Геодезический метод	0,10	—
4397	440442,79	1309536,43	Геодезический метод	0,10	—
4398	440314,57	1309679,79	Геодезический метод	0,10	—
4399	440102,54	1309956,92	Геодезический метод	0,10	—
4400	440123,38	1310009,48	Геодезический метод	0,10	—
4401	440169,01	1310039,28	Геодезический метод	0,10	—
4402	440291,83	1310047,12	Геодезический метод	0,10	—
4403	440414,22	1310012,61	Геодезический метод	0,10	—
4404	440417,88	1310011,58	Геодезический метод	0,10	—
4405	440531,57	1309979,51	Геодезический метод	0,10	—
4406	440605,23	1309984,70	Геодезический метод	0,10	—
4407	440701,74	1309957,72	Геодезический метод	0,10	—
4408	440716,67	1309951,06	Геодезический метод	0,10	—
4409	440739,72	1309931,91	Геодезический метод	0,10	—
4410	440784,22	1309960,62	Геодезический метод	0,10	—
4411	440849,86	1310089,75	Геодезический метод	0,10	—
4412	440905,77	1310176,14	Геодезический метод	0,10	—
4413	440909,57	1310179,35	Геодезический метод	0,10	—
4414	440909,97	1310179,69	Геодезический метод	0,10	—
4415	440978,16	1310237,25	Геодезический метод	0,10	—
4416	440988,06	1310243,62	Геодезический метод	0,10	—
4417	440908,00	1310368,00	Геодезический метод	0,10	—

ОПИСАНИЕ МЕСТОПОЛОЖЕНИЯ ГРАНИЦ
Территориальная зона ПК2. Производственная зона (IV-V класс опасности)
(наименование объекта, местоположение границ которого описано (далее – объект))

Сведения о местоположении границ объекта

1	2	3	4	5	6
4418	440769,00	1310498,00	Геодезический метод	0,10	—
4419	440671,46	1310586,23	Геодезический метод	0,10	—
4420	440570,00	1310678,00	Геодезический метод	0,10	—
4421	440436,80	1310792,30	Геодезический метод	0,10	—
4422	440311,40	1310899,89	Геодезический метод	0,10	—
4423	440260,00	1310944,00	Геодезический метод	0,10	—
4424	440143,24	1311054,35	Геодезический метод	0,10	—
4425	440096,00	1311099,00	Геодезический метод	0,10	—
4426	439998,98	1311201,52	Геодезический метод	0,10	—
4427	439955,00	1311248,00	Геодезический метод	0,10	—
4428	439918,44	1311291,60	Геодезический метод	0,10	—
4429	439825,00	1311403,00	Геодезический метод	0,10	—
4430	439777,81	1311484,51	Геодезический метод	0,10	—
4431	439770,00	1311498,00	Геодезический метод	0,10	—
4432	439749,00	1311583,00	Геодезический метод	0,10	—
4433	439750,83	1311718,19	Геодезический метод	0,10	—
4434	439751,00	1311731,00	Геодезический метод	0,10	—
4435	439758,82	1311818,84	Геодезический метод	0,10	—
4436	439778,07	1312034,85	Геодезический метод	0,10	—
4437	439782,00	1312079,00	Геодезический метод	0,10	—
4438	439805,46	1312185,99	Геодезический метод	0,10	—
4439	439807,00	1312193,00	Геодезический метод	0,10	—
4440	439812,00	1312265,00	Геодезический метод	0,10	—
4441	439811,00	1312323,00	Геодезический метод	0,10	—
4442	439715,02	1312568,25	Геодезический метод	0,10	—
4443	439685,71	1312643,14	Геодезический метод	0,10	—
4444	439631,07	1312782,76	Геодезический метод	0,10	—
4445	439576,53	1312922,12	Геодезический метод	0,10	—
4446	439563,93	1312970,79	Геодезический метод	0,10	—
4447	439555,88	1312987,35	Геодезический метод	0,10	—
4448	439544,36	1313011,03	Геодезический метод	0,10	—
4449	439531,71	1313037,05	Геодезический метод	0,10	—
4450	439528,72	1313043,19	Геодезический метод	0,10	—
4451	439487,44	1313151,58	Геодезический метод	0,10	—
4452	439469,73	1313198,10	Геодезический метод	0,10	—
4453	439405,25	1313253,89	Геодезический метод	0,10	—
4454	439377,46	1313267,81	Геодезический метод	0,10	—
4455	439348,81	1313258,80	Геодезический метод	0,10	—
4456	439342,06	1313257,29	Геодезический метод	0,10	—
4457	439333,04	1313255,33	Геодезический метод	0,10	—
4458	439010,92	1313170,65	Геодезический метод	0,10	—
4459	438876,19	1313135,23	Геодезический метод	0,10	—
4460	438759,96	1313104,67	Геодезический метод	0,10	—
4461	438666,33	1313099,24	Геодезический метод	0,10	—
4462	438642,12	1313097,83	Геодезический метод	0,10	—
4463	438569,81	1313090,50	Геодезический метод	0,10	—
4464	438471,47	1313082,13	Геодезический метод	0,10	—
4465	438214,21	1313060,24	Геодезический метод	0,10	—
4466	438044,10	1313045,77	Геодезический метод	0,10	—

ОПИСАНИЕ МЕСТОПОЛОЖЕНИЯ ГРАНИЦ
Территориальная зона ПК2. Производственная зона (IV-V класс опасности)
(наименование объекта, местоположение границ которого описано (далее – объект))

Сведения о местоположении границ объекта

1	2	3	4	5	6
4467	438035,50	1313044,19	Геодезический метод	0,10	—
4468	438025,58	1313041,28	Геодезический метод	0,10	—
4469	438018,38	1313037,64	Геодезический метод	0,10	—
4470	438006,80	1313028,20	Геодезический метод	0,10	—
4471	437833,62	1312811,29	Геодезический метод	0,10	—
4472	437825,34	1312805,98	Геодезический метод	0,10	—
4473	437812,13	1312799,89	Геодезический метод	0,10	—
4474	437802,12	1312796,09	Геодезический метод	0,10	—
4475	437795,95	1312794,77	Геодезический метод	0,10	—
4476	437637,07	1312760,68	Геодезический метод	0,10	—
4477	437637,44	1312756,06	Геодезический метод	0,10	—
4478	437641,99	1312746,31	Геодезический метод	0,10	—
4479	437667,80	1312698,24	Геодезический метод	0,10	—
4480	437662,47	1312695,41	Геодезический метод	0,10	—
4481	437653,50	1312685,98	Геодезический метод	0,10	—
4482	437627,82	1312660,15	Геодезический метод	0,10	—
4483	437614,72	1312646,95	Геодезический метод	0,10	—
4484	437602,74	1312660,19	Геодезический метод	0,10	—
4485	437589,08	1312648,95	Геодезический метод	0,10	—
4486	437571,46	1312666,61	Геодезический метод	0,10	—
4487	437567,89	1312670,20	Геодезический метод	0,10	—
4488	437543,63	1312698,10	Геодезический метод	0,10	—
4489	437424,04	1312668,86	Геодезический метод	0,10	—
4490	437212,34	1312628,49	Геодезический метод	0,10	—
4491	437134,69	1312613,68	Геодезический метод	0,10	—
4492	436953,89	1312618,86	Геодезический метод	0,10	—
4493	436952,83	1312618,89	Геодезический метод	0,10	—
4494	436900,61	1312620,39	Геодезический метод	0,10	—
4495	436862,87	1312621,47	Геодезический метод	0,10	—
4496	436830,06	1312622,41	Геодезический метод	0,10	—
4497	436775,94	1312623,96	Геодезический метод	0,10	—
4498	436765,50	1312624,24	Геодезический метод	0,10	—
4499	436761,55	1312624,34	Геодезический метод	0,10	—
4500	436643,69	1312627,91	Геодезический метод	0,10	—
4501	436589,84	1312629,54	Геодезический метод	0,10	—
4502	436520,39	1312631,65	Геодезический метод	0,10	—
4503	436458,59	1312633,52	Геодезический метод	0,10	—
4504	436412,76	1312634,91	Геодезический метод	0,10	—
4505	436415,81	1312561,71	Геодезический метод	0,10	—
4506	436457,79	1312520,66	Геодезический метод	0,10	—
4507	436485,84	1312495,89	Геодезический метод	0,10	—
4508	436518,65	1312468,52	Геодезический метод	0,10	—
4509	436555,29	1312433,19	Геодезический метод	0,10	—
4510	436630,44	1312366,67	Геодезический метод	0,10	—
4511	436691,89	1312312,28	Геодезический метод	0,10	—
4512	436763,77	1312248,65	Геодезический метод	0,10	—
4513	436811,37	1312206,52	Геодезический метод	0,10	—
4514	436880,89	1312145,00	Геодезический метод	0,10	—
4515	436931,57	1312096,96	Геодезический метод	0,10	—

ОПИСАНИЕ МЕСТОПОЛОЖЕНИЯ ГРАНИЦ
Территориальная зона ПК2. Производственная зона (IV-V класс опасности)
(наименование объекта, местоположение границ которого описано (далее – объект))

Сведения о местоположении границ объекта

1	2	3	4	5	6
4516	437040,27	1312223,64	Геодезический метод	0,10	—
4517	437273,06	1311903,38	Геодезический метод	0,10	—
4518	437221,00	1311873,54	Геодезический метод	0,10	—
4519	437452,28	1311674,82	Геодезический метод	0,10	—
4520	437511,99	1311623,52	Геодезический метод	0,10	—
4521	437641,19	1311512,57	Геодезический метод	0,10	—
4522	437686,97	1311472,17	Геодезический метод	0,10	—
4523	437835,82	1311340,79	Геодезический метод	0,10	—
4524	438060,53	1311142,46	Геодезический метод	0,10	—
4525	438110,32	1311098,52	Геодезический метод	0,10	—
4526	438189,92	1311062,83	Геодезический метод	0,10	—
4527	438253,23	1311034,86	Геодезический метод	0,10	—
4528	438290,38	1311018,45	Геодезический метод	0,10	—
4529	438347,61	1310958,38	Геодезический метод	0,10	—
4530	438358,80	1310946,54	Геодезический метод	0,10	—
4531	438435,55	1310874,31	Геодезический метод	0,10	—
4532	438463,04	1310851,34	Геодезический метод	0,10	—
4533	438601,15	1310733,75	Геодезический метод	0,10	—
4534	438523,54	1310679,64	Геодезический метод	0,10	—
4535	438516,02	1310672,55	Геодезический метод	0,10	—
4536	438529,35	1310658,42	Геодезический метод	0,10	—
4537	438697,73	1310479,92	Геодезический метод	0,10	—
4538	438841,39	1310327,63	Геодезический метод	0,10	—
4539	439332,07	1309807,46	Геодезический метод	0,10	—
4540	439342,11	1309790,11	Геодезический метод	0,10	—
4541	439375,61	1309812,56	Геодезический метод	0,10	—
4542	439417,24	1309841,49	Геодезический метод	0,10	—
4543	439435,14	1309853,92	Геодезический метод	0,10	—
4544	439601,98	1309969,85	Геодезический метод	0,10	—
4545	439628,64	1309933,53	Геодезический метод	0,10	—
4546	439693,83	1309874,53	Геодезический метод	0,10	—
4547	439718,37	1309822,47	Геодезический метод	0,10	—
4548	439724,17	1309801,22	Геодезический метод	0,10	—
4549	439732,15	1309772,00	Геодезический метод	0,10	—
4550	439734,39	1309751,70	Геодезический метод	0,10	—
4551	439731,48	1309732,11	Геодезический метод	0,10	—
4552	439719,62	1309709,92	Геодезический метод	0,10	—
4553	439698,92	1309680,38	Геодезический метод	0,10	—
4554	439696,61	1309659,22	Геодезический метод	0,10	—
4555	439728,46	1309623,76	Геодезический метод	0,10	—
4556	439748,23	1309610,21	Геодезический метод	0,10	—
4557	439774,57	1309592,17	Геодезический метод	0,10	—
4558	439818,01	1309562,40	Геодезический метод	0,10	—
4559	439846,40	1309557,65	Геодезический метод	0,10	—
4560	439880,45	1309551,96	Геодезический метод	0,10	—
4561	439888,84	1309548,67	Геодезический метод	0,10	—
4562	439925,43	1309534,33	Геодезический метод	0,10	—
4563	439927,72	1309533,43	Геодезический метод	0,10	—
4564	439937,29	1309529,68	Геодезический метод	0,10	—

ОПИСАНИЕ МЕСТОПОЛОЖЕНИЯ ГРАНИЦ

Территориальная зона ПК2. Производственная зона (IV-V класс опасности)

(наименование объекта, местоположение границ которого описано (далее – объект))

Сведения о местоположении границ объекта

1	2	3	4	5	6
4565	440074,86	1309485,83	Геодезический метод	0,10	—
4566	440078,16	1309484,78	Геодезический метод	0,10	—
4567	440088,77	1309478,15	Геодезический метод	0,10	—
4568	440103,96	1309468,64	Геодезический метод	0,10	—
4569	440125,38	1309444,26	Геодезический метод	0,10	—
4570	440156,04	1309387,01	Геодезический метод	0,10	—
4571	440172,81	1309372,25	Геодезический метод	0,10	—
4572	440187,59	1309359,23	Геодезический метод	0,10	—
4573	440247,02	1309327,15	Геодезический метод	0,10	—
4574	440266,98	1309312,72	Геодезический метод	0,10	—
4575	440273,12	1309312,56	Геодезический метод	0,10	—
4576	440274,95	1309312,51	Геодезический метод	0,10	—
4577	440278,76	1309314,36	Геодезический метод	0,10	—
4578	440317,98	1309333,39	Геодезический метод	0,10	—
4579	440367,38	1309375,57	Геодезический метод	0,10	—
4580	440377,36	1309384,09	Геодезический метод	0,10	—
4581	440389,76	1309399,27	Геодезический метод	0,10	—
4582	440407,19	1309420,61	Геодезический метод	0,10	—
4583	440420,23	1309430,36	Геодезический метод	0,10	—
4584	440434,27	1309436,29	Геодезический метод	0,10	—
4585	440436,95	1309437,83	Геодезический метод	0,10	—
4586	440439,47	1309439,27	Геодезический метод	0,10	—
4587	440447,64	1309443,96	Геодезический метод	0,10	—
4588	440482,29	1309422,29	Геодезический метод	0,10	—
4589	440500,25	1309411,06	Геодезический метод	0,10	—
4590	440599,13	1309382,77	Геодезический метод	0,10	—
4591	440616,45	1309377,26	Геодезический метод	0,10	—
4592	440685,62	1309355,25	Геодезический метод	0,10	—
4593	440711,40	1309347,04	Геодезический метод	0,10	—
4594	440732,86	1309328,91	Геодезический метод	0,10	—
4595	440677,24	1309260,05	Геодезический метод	0,10	—
4596	440462,89	1308994,64	Геодезический метод	0,10	—
4597	440502,00	1308859,00	Геодезический метод	0,10	—
4598	440517,00	1308756,00	Геодезический метод	0,10	—
4599	440510,11	1308667,08	Геодезический метод	0,10	—
4600	440509,27	1308638,03	Геодезический метод	0,10	—
4294	440532,52	1308620,48	Геодезический метод	0,10	—

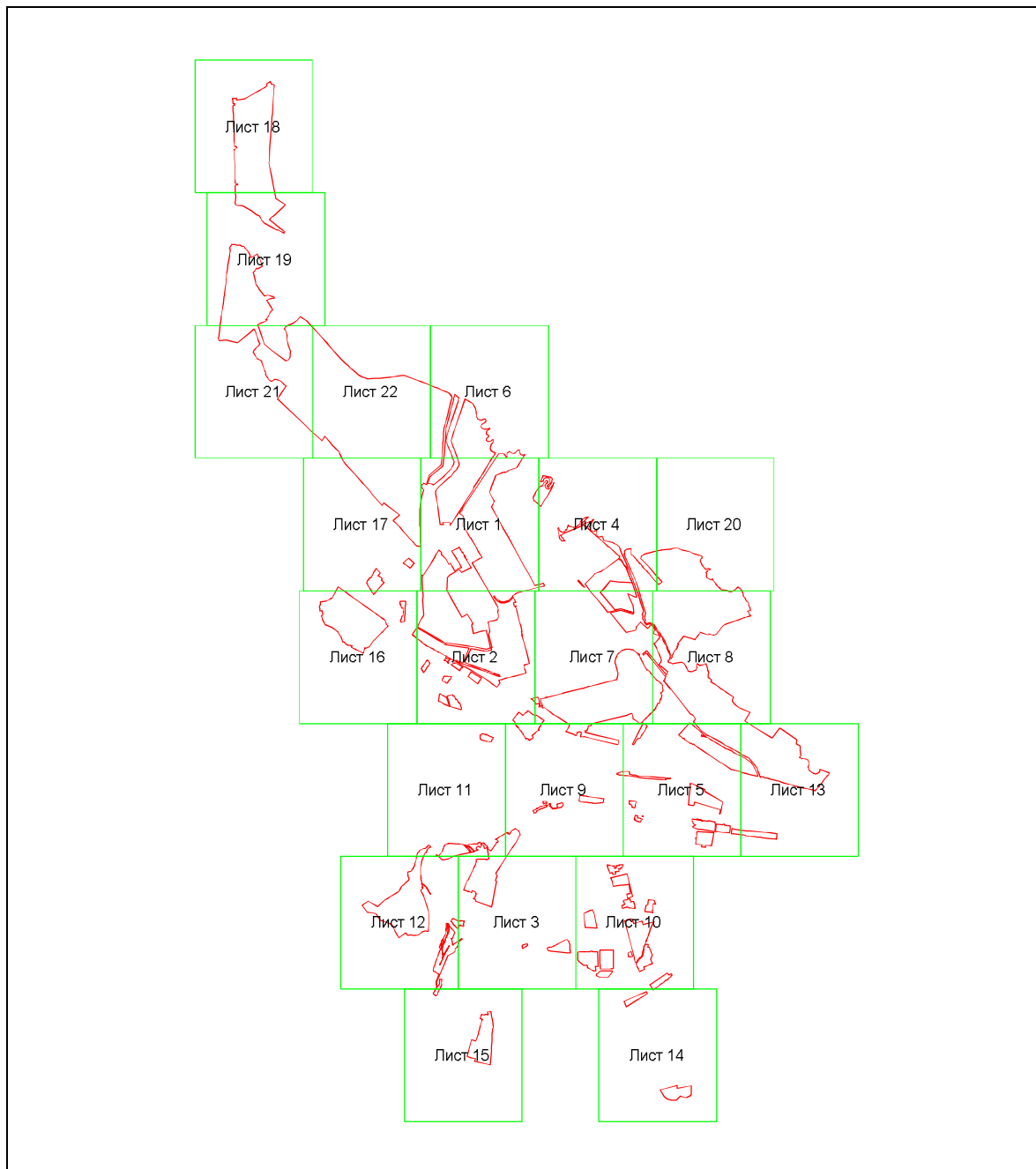
3. Сведения о характерных точках части (частей) границы объекта

Обозначение характерных точек части границы	Координаты, м		Метод определения координат характерной точки	Средняя квадратическая погрешность положения характерной точки (M), м	Описание обозначения точки на местности (при наличии)
	X	Y			
1	2	3	4	5	6
Часть №					

ОПИСАНИЕ МЕСТОПОЛОЖЕНИЯ ГРАНИЦ
Территориальная зона ПК2. Производственная зона (IV-V класс опасности)
(наименование объекта, местоположение границ которого описано (далее – объект))

План границ объекта

Основной лист



Масштаб 1: 117207

Используемые условные знаки и обозначения:



– область выносного листа,

23

– номер выносного листа.

Остальные используемые условные знаки и обозначения приведены на отдельной странице в конце раздела.


Подпись _____ Дата « ___ » _____
 _____ з.

Место для оттиска печати (при наличии) лица, составившего описание местоположения границ объекта

ОПИСАНИЕ МЕСТОПОЛОЖЕНИЯ ГРАНИЦ
Территориальная зона ПК2. Производственная зона (IV-V класс опасности)
(наименование объекта, местоположение границ которого описано (далее – объект))

План границ объекта

Выносной лист №1



Масштаб 1:15000

Используемые условные знаки и обозначения приведены на отдельной странице в конце раздела.

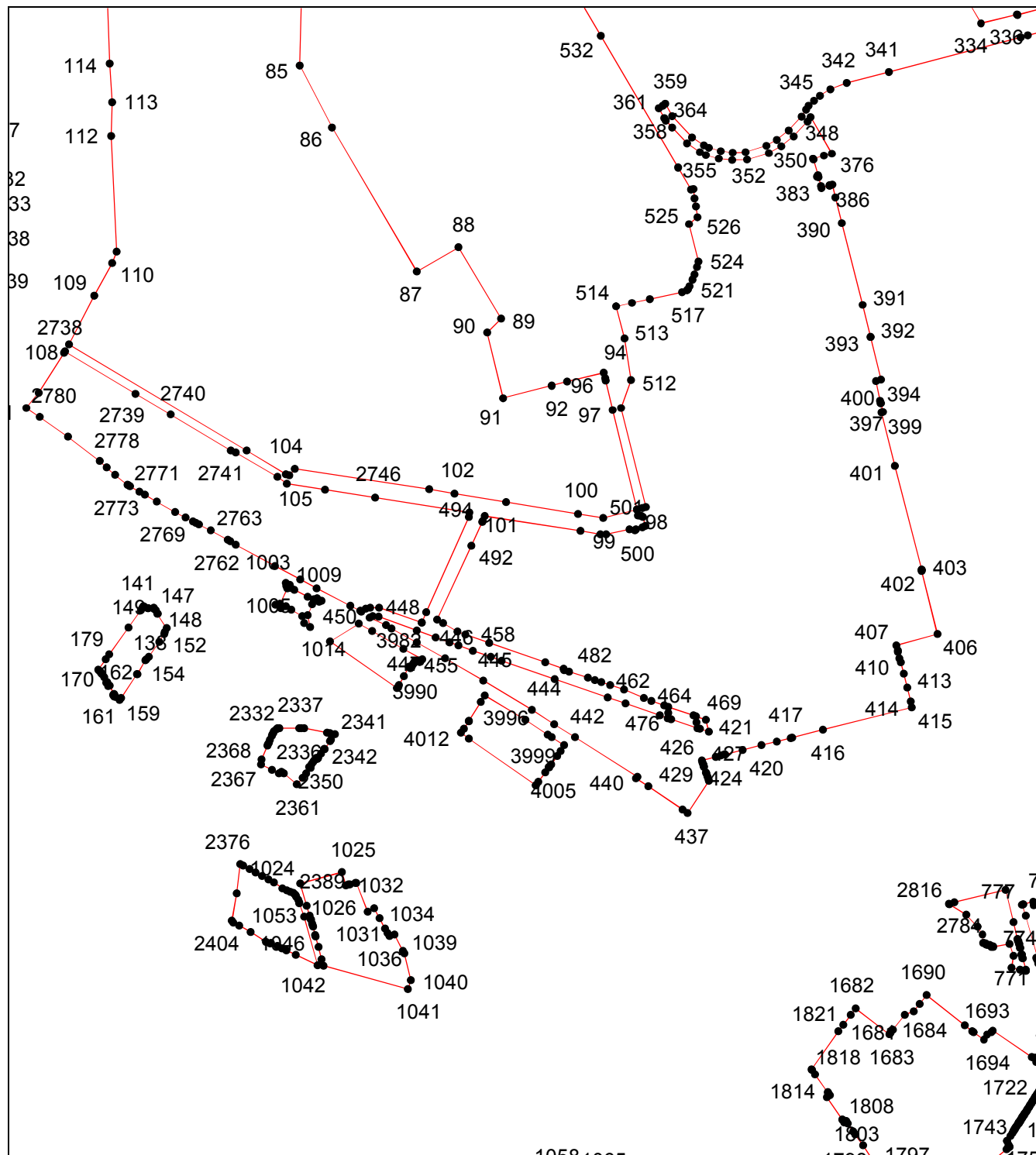
Подпись _____ Дата «__» _____ г.

Место для оттиска печати (при наличии) лица, составившего описание местоположения границ объекта

ОПИСАНИЕ МЕСТОПОЛОЖЕНИЯ ГРАНИЦ
Территориальная зона ПК2. Производственная зона (IV-V класс опасности)
(наименование объекта, местоположение границ которого описано (далее – объект))

План границ объекта

Выносной лист №2



Масштаб 1:15000

Используемые условные знаки и обозначения приведены на отдельной странице в конце раздела.


Подпись _____ Дата «__» _____ г.

Место для оттиска печати (при наличии) лица, составившего описание местоположения границ объекта

ОПИСАНИЕ МЕСТОПОЛОЖЕНИЯ ГРАНИЦ
Территориальная зона ПК2. Производственная зона (IV-V класс опасности)
(наименование объекта, местоположение границ которого описано (далее – объект))

План границ объекта

Выносной лист №3



Масштаб 1:15000

Используемые условные знаки и обозначения приведены на отдельной странице в конце раздела.

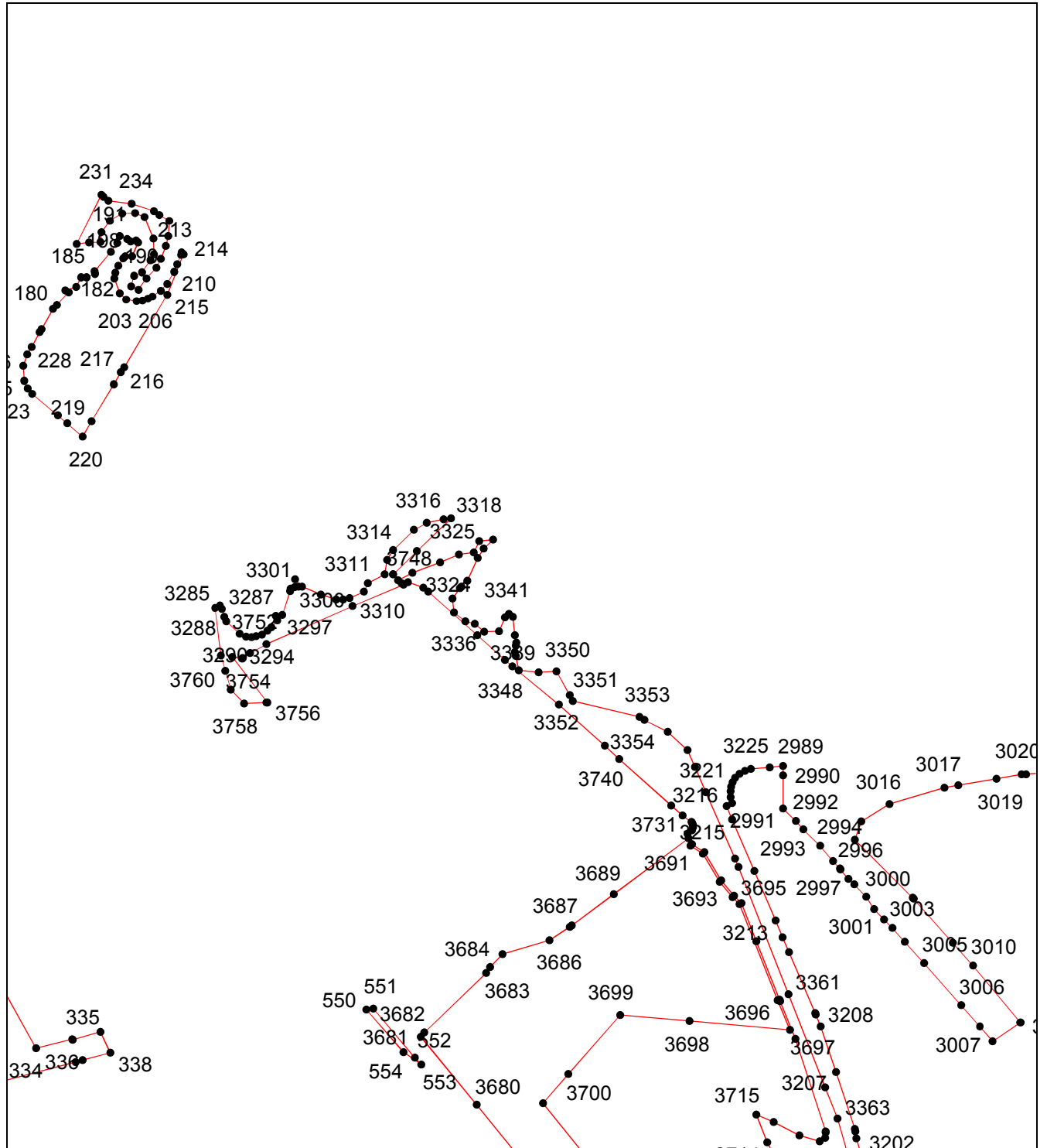
Подпись _____ Дата «__» _____ г.

Место для оттиска печати (при наличии) лица, составившего описание местоположения границ объекта

ОПИСАНИЕ МЕСТОПОЛОЖЕНИЯ ГРАНИЦ
Территориальная зона ПК2. Производственная зона (IV-V класс опасности)
(наименование объекта, местоположение границ которого описано (далее – объект))

План границ объекта

Выносной лист №4



Масштаб 1:15000

Используемые условные знаки и обозначения приведены на отдельной странице в конце раздела.

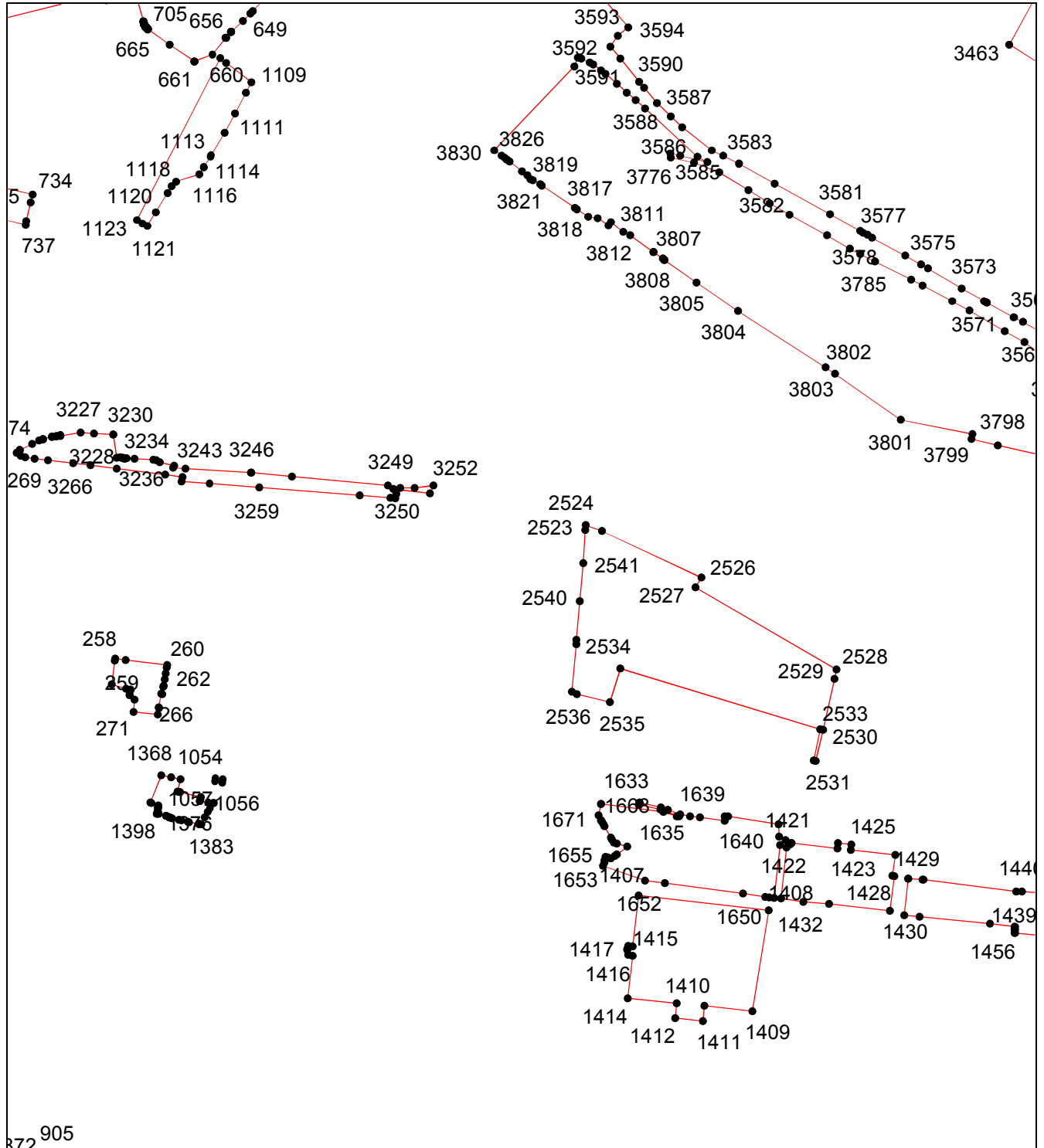
Подпись _____ Дата «__» _____ г.

Место для оттиска печати (при наличии) лица, составившего описание местоположения границ объекта

ОПИСАНИЕ МЕСТОПОЛОЖЕНИЯ ГРАНИЦ
Территориальная зона ПК2. Производственная зона (IV-V класс опасности)
(наименование объекта, местоположение границ которого описано (далее – объект))

План границ объекта

Выносной лист №5



Масштаб 1:15000

Используемые условные знаки и обозначения приведены на отдельной странице в конце раздела.


Подпись _____ Дата «__» _____ г.

Место для оттиска печати (при наличии) лица, составившего описание местоположения границ объекта

ОПИСАНИЕ МЕСТОПОЛОЖЕНИЯ ГРАНИЦ
Территориальная зона ПК2. Производственная зона (IV-V класс опасности)
(наименование объекта, местоположение границ которого описано (далее – объект))

План границ объекта

Выносной лист №6



Масштаб 1:15000

Используемые условные знаки и обозначения приведены на отдельной странице в конце раздела.

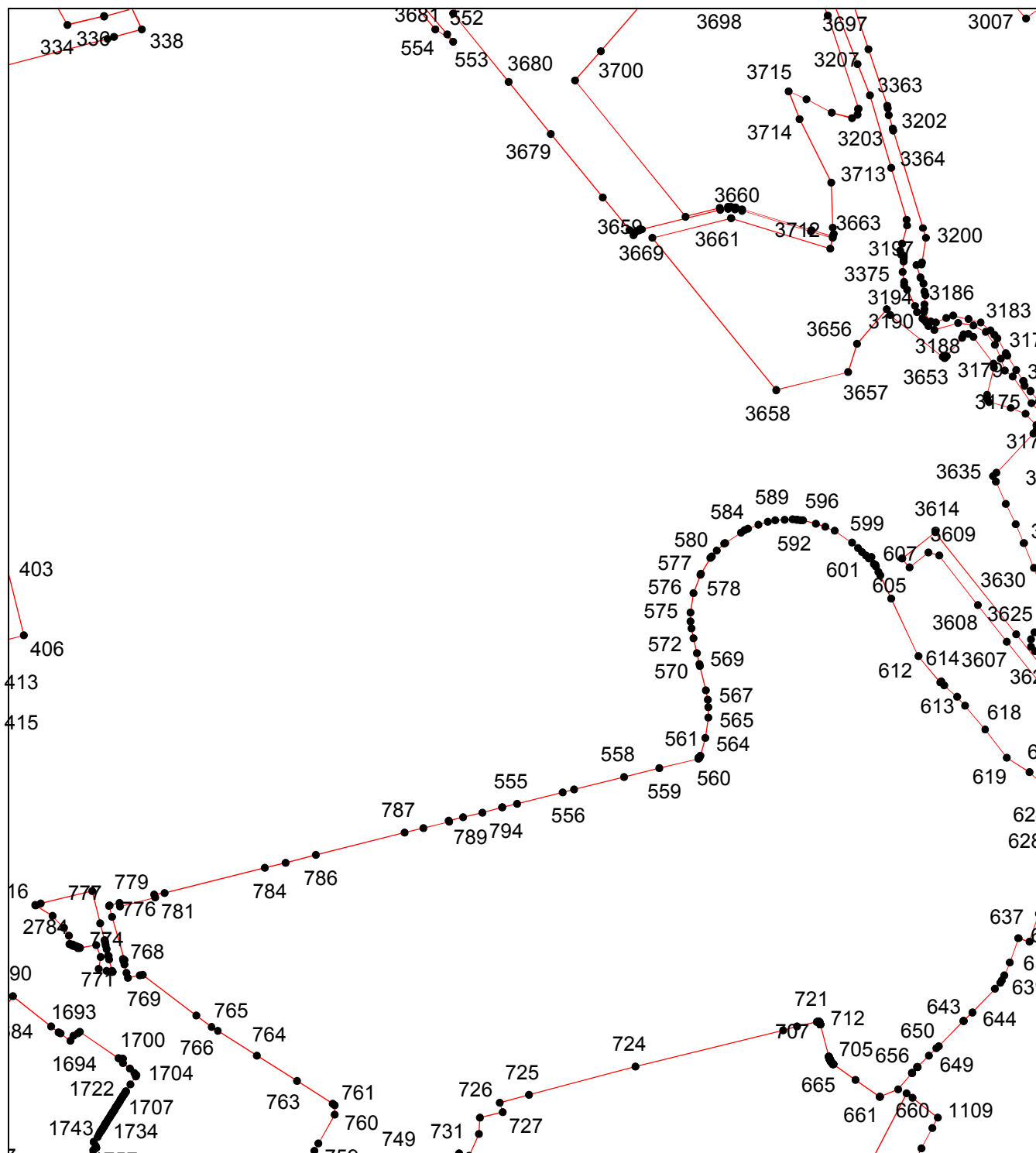
Подпись _____ Дата «__» _____ г.

Место для оттиска печати (при наличии) лица, составившего описание местоположения границ объекта

ОПИСАНИЕ МЕСТОПОЛОЖЕНИЯ ГРАНИЦ
Территориальная зона ПК2. Производственная зона (IV-V класс опасности)
(наименование объекта, местоположение границ которого описано (далее – объект))

План границ объекта

Выносной лист №7



Масштаб 1:15000

Используемые условные знаки и обозначения приведены на отдельной странице в конце раздела.

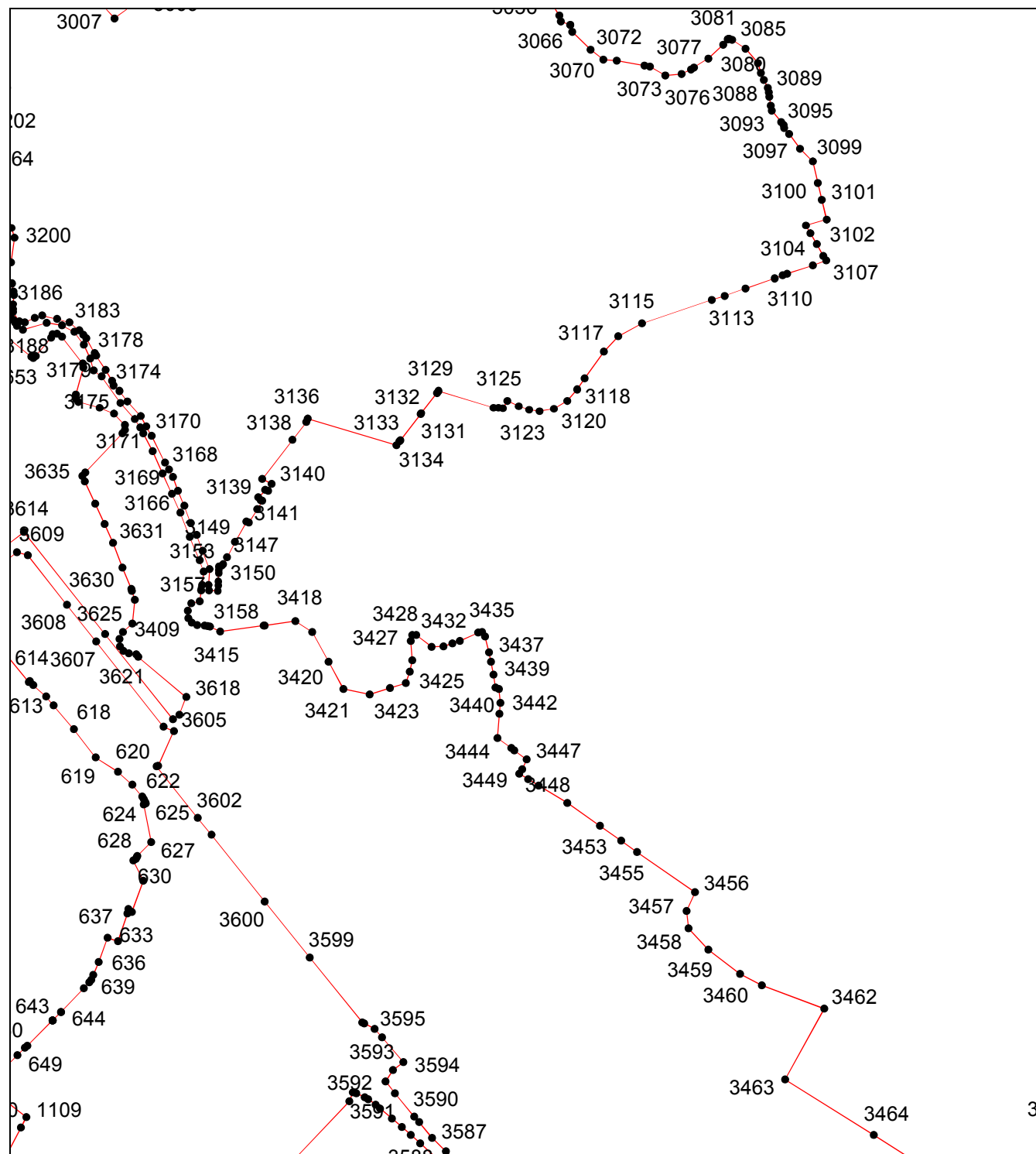
Подпись _____ Дата «__» _____ г.

Место для оттиска печати (при наличии) лица, составившего описание местоположения границ объекта

ОПИСАНИЕ МЕСТОПОЛОЖЕНИЯ ГРАНИЦ
Территориальная зона ПК2. Производственная зона (IV-V класс опасности)
(наименование объекта, местоположение границ которого описано (далее – объект))

План границ объекта

Выносной лист №8



Масштаб 1:15000

Используемые условные знаки и обозначения приведены на отдельной странице в конце раздела.

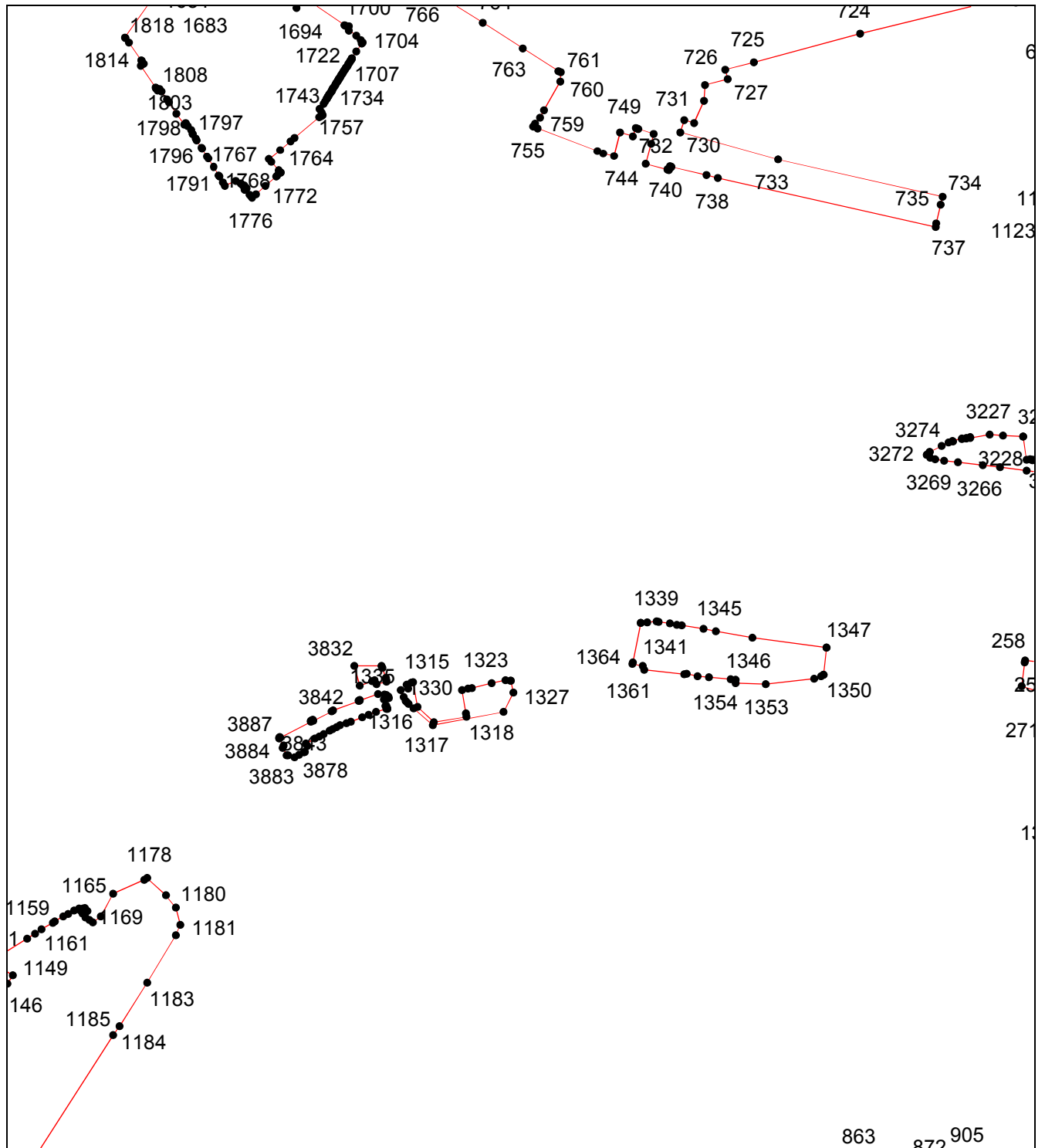
Подпись _____ Дата «__» _____ г.

Место для оттиска печати (при наличии) лица, составившего описание местоположения границ объекта

ОПИСАНИЕ МЕСТОПОЛОЖЕНИЯ ГРАНИЦ
Территориальная зона ПК2. Производственная зона (IV-V класс опасности)
(наименование объекта, местоположение границ которого описано (далее – объект))

План границ объекта

Выносной лист №9



Масштаб 1:15000

Используемые условные знаки и обозначения приведены на отдельной странице в конце раздела.

Подпись _____ Дата «__» _____ г.

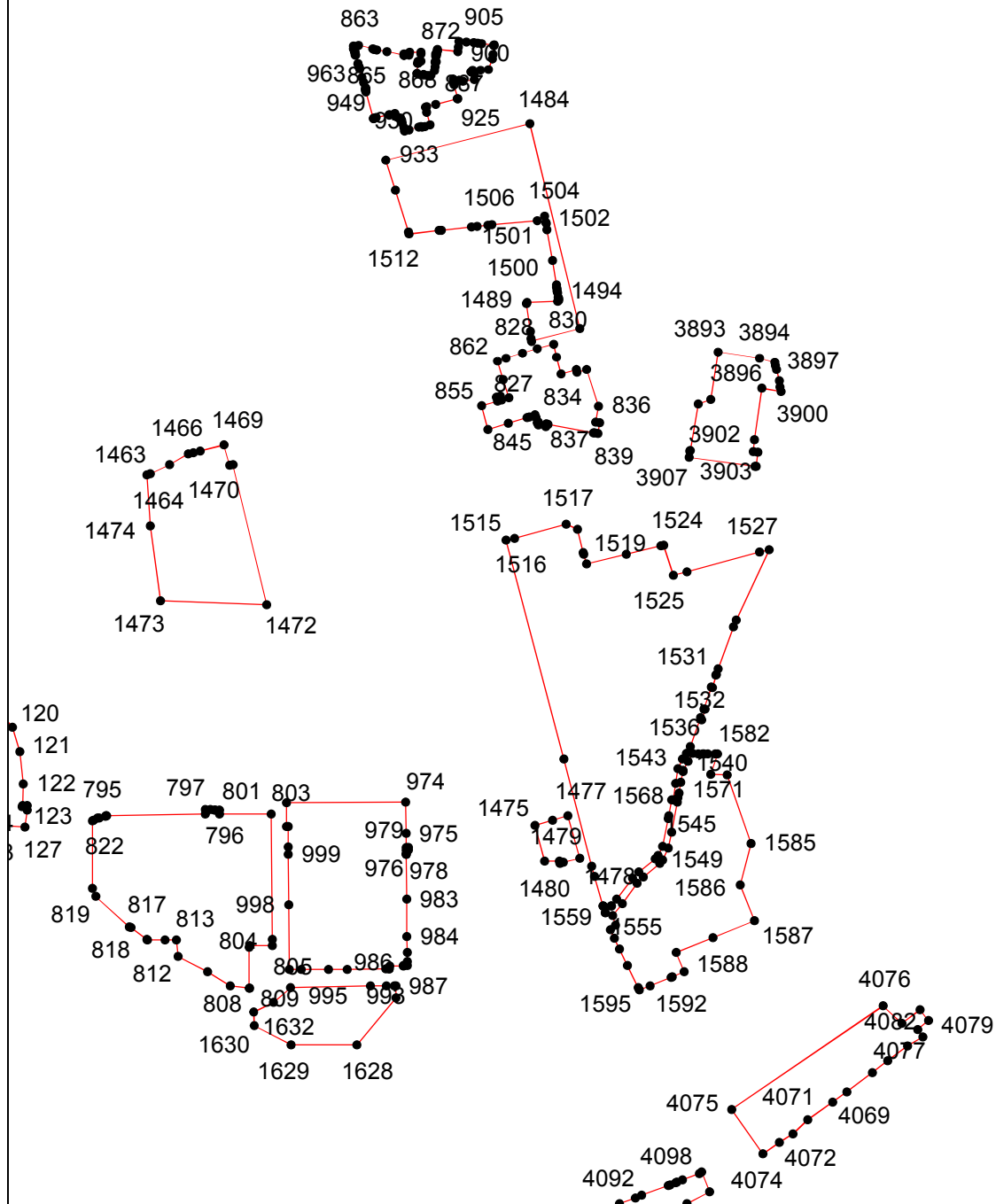
Место для оттиска печати (при наличии) лица, составившего описание местоположения границ объекта

ОПИСАНИЕ МЕСТОПОЛОЖЕНИЯ ГРАНИЦ
Территориальная зона ПК2. Производственная зона (IV-V класс опасности)
(наименование объекта, местоположение границ которого описано (далее – объект))

План границ объекта

Выносной лист №10

1412



Масштаб 1:15000

Используемые условные знаки и обозначения приведены на отдельной странице в конце раздела.

Подпись _____ Дата «__» _____ г.


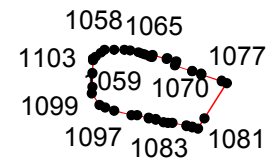
Место для оттиска печати (при наличии) лица, составившего описание местоположения границ объекта

ОПИСАНИЕ МЕСТОПОЛОЖЕНИЯ ГРАНИЦ
Территориальная зона ПК2. Производственная зона (IV-V класс опасности)
(наименование объекта, местоположение границ которого описано (далее – объект))

План границ объекта

Выносной лист №11

1814



Масштаб 1:15000

Используемые условные знаки и обозначения приведены на отдельной странице в конце раздела.

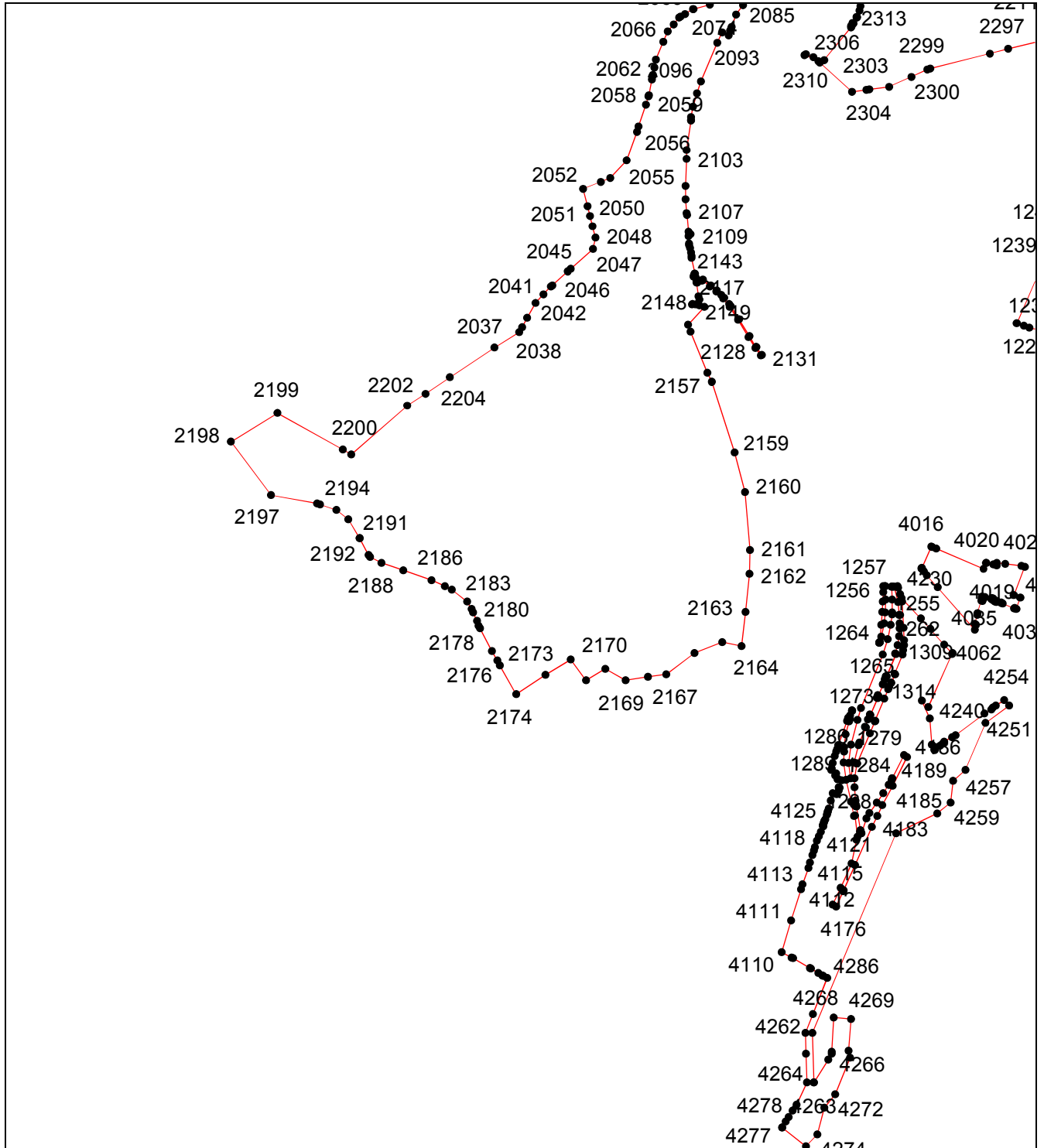
Подпись _____ Дата «__» _____ г.

Место для оттиска печати (при наличии) лица, составившего описание местоположения границ объекта

ОПИСАНИЕ МЕСТОПОЛОЖЕНИЯ ГРАНИЦ
Территориальная зона ПК2. Производственная зона (IV-V класс опасности)
(наименование объекта, местоположение границ которого описано (далее – объект))

План границ объекта

Выносной лист №12



Масштаб 1:15000

Используемые условные знаки и обозначения приведены на отдельной странице в конце раздела.


Подпись _____ Дата «__» _____ г.

Место для оттиска печати (при наличии) лица, составившего описание местоположения границ объекта

ОПИСАНИЕ МЕСТОПОЛОЖЕНИЯ ГРАНИЦ
Территориальная зона ПК2. Производственная зона (IV-V класс опасности)
(наименование объекта, местоположение границ которого описано (далее – объект))

План границ объекта

Выносной лист №13



Масштаб 1:15000

Используемые условные знаки и обозначения приведены на отдельной странице в конце раздела.

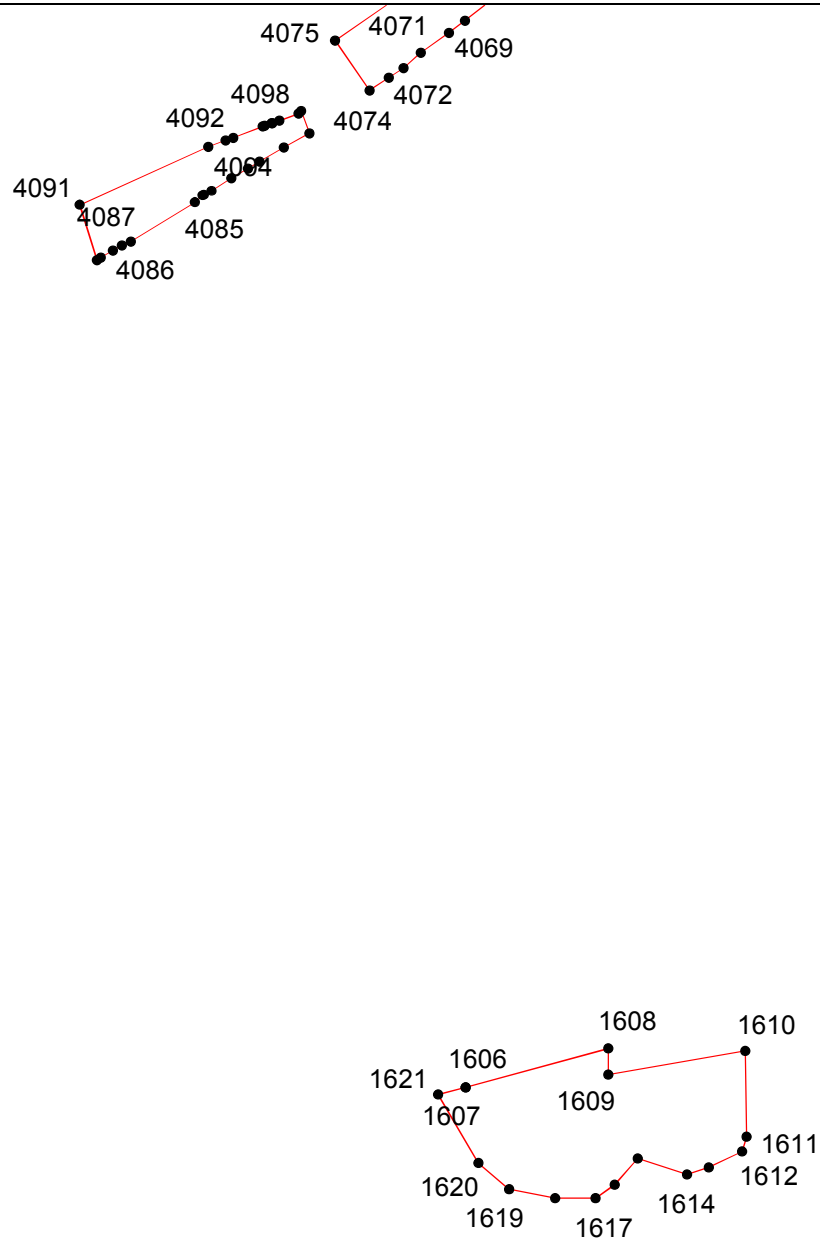
Подпись _____ Дата «__» _____ г.

Место для оттиска печати (при наличии) лица, составившего описание местоположения границ объекта

ОПИСАНИЕ МЕСТОПОЛОЖЕНИЯ ГРАНИЦ
Территориальная зона ПК2. Производственная зона (IV-V класс опасности)
(наименование объекта, местоположение границ которого описано (далее – объект))

План границ объекта

Выносной лист №14



Масштаб 1:15000

Используемые условные знаки и обозначения приведены на отдельной странице в конце раздела.

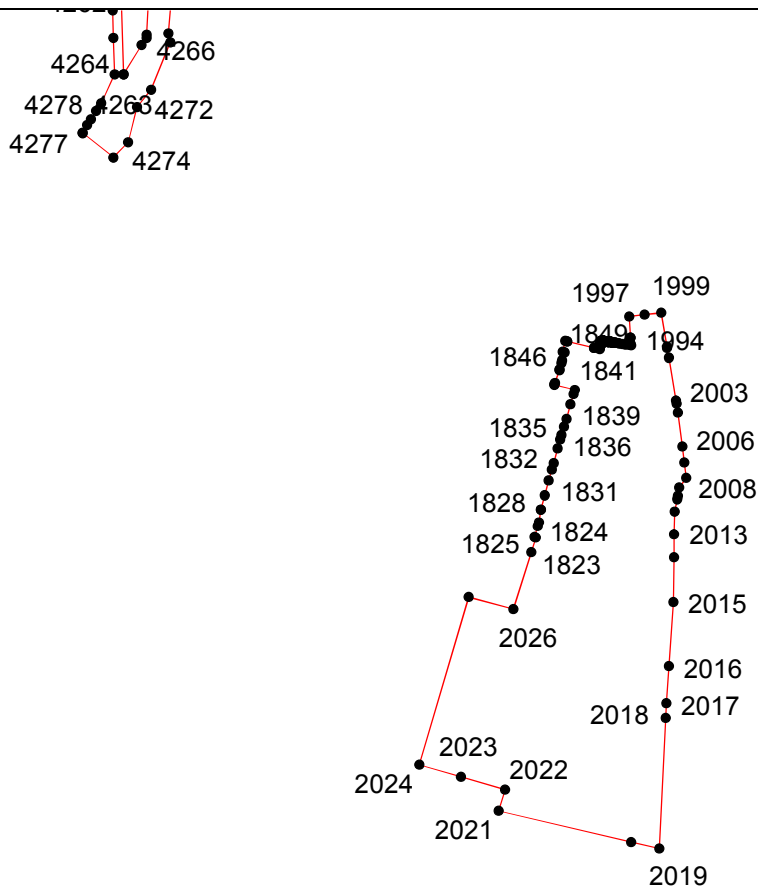
Подпись _____ Дата «__» _____ г.

Место для оттиска печати (при наличии) лица, составившего описание местоположения границ объекта

ОПИСАНИЕ МЕСТОПОЛОЖЕНИЯ ГРАНИЦ
Территориальная зона ПК2. Производственная зона (IV-V класс опасности)
(наименование объекта, местоположение границ которого описано (далее – объект))

План границ объекта

Выносной лист №15



Масштаб 1:15000

Используемые условные знаки и обозначения приведены на отдельной странице в конце раздела.


Подпись _____ Дата «__» _____ г.

Место для оттиска печати (при наличии) лица, составившего описание местоположения границ объекта

ОПИСАНИЕ МЕСТОПОЛОЖЕНИЯ ГРАНИЦ
Территориальная зона ПК2. Производственная зона (IV-V класс опасности)
(наименование объекта, местоположение границ которого описано (далее – объект))

План границ объекта

Выносной лист №16



Масштаб 1:15000

Используемые условные знаки и обозначения приведены на отдельной странице в конце раздела.

Подпись _____ Дата «__» _____ г.

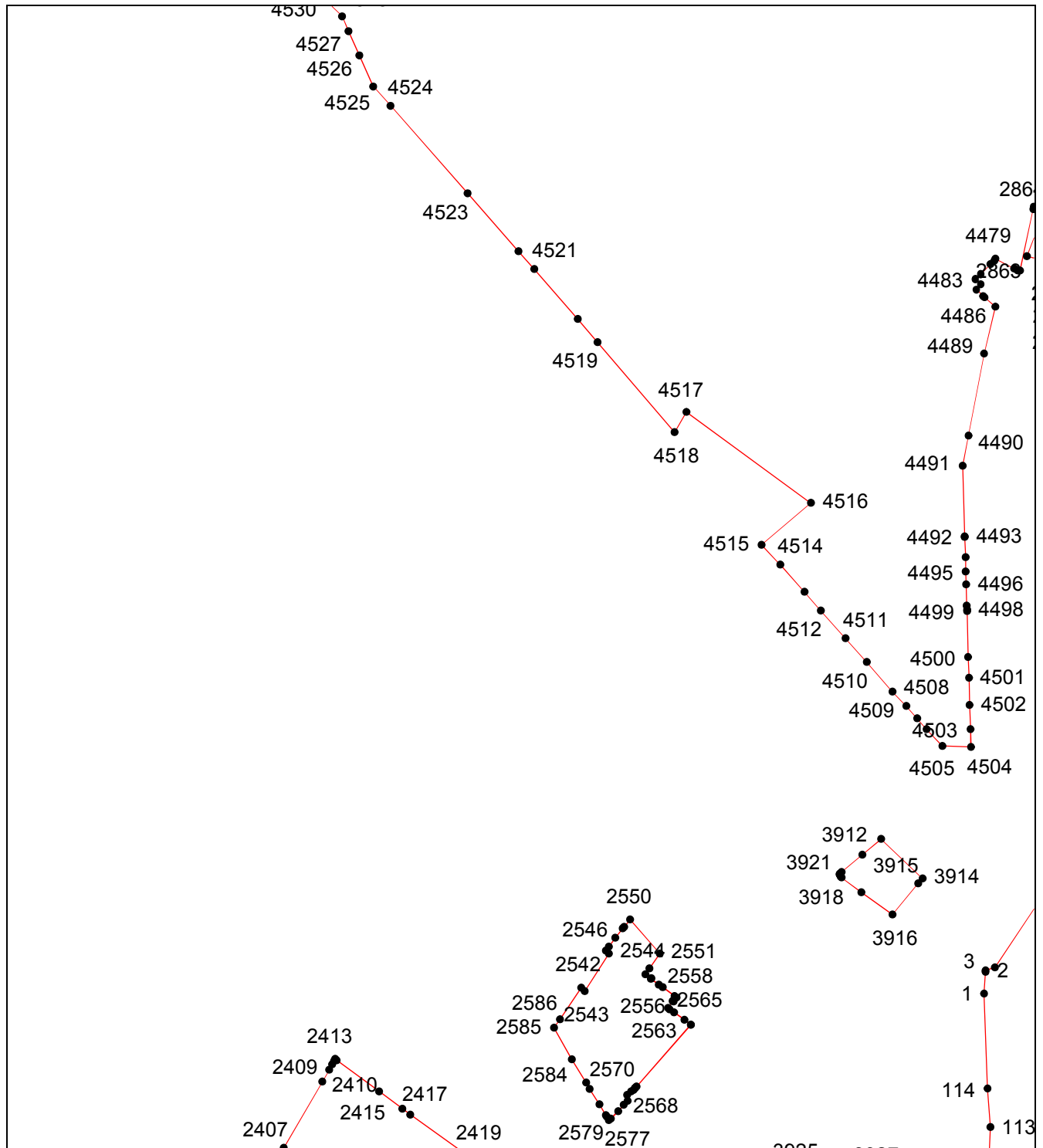
Место для оттиска печати (при наличии) лица, составившего описание местоположения границ объекта

ОПИСАНИЕ МЕСТОПОЛОЖЕНИЯ ГРАНИЦ Территориальная зона ПК2. Производственная зона (IV-V класс опасности)

(наименование объекта, местоположение границ которого описано (далее – объект))

План границ объекта

Выносной лист №17



Масштаб 1:15000

Используемые условные знаки и обозначения приведены на отдельной странице в конце раздела.


Подпись _____ Дата «__» _____ г.

Место для оттиска печати (при наличии) лица, составившего описание местоположения границ объекта

ОПИСАНИЕ МЕСТОПОЛОЖЕНИЯ ГРАНИЦ
Территориальная зона ПК2. Производственная зона (IV-V класс опасности)
(наименование объекта, местоположение границ которого описано (далее – объект))

План границ объекта

Выносной лист №18



Масштаб 1:15000

Используемые условные знаки и обозначения приведены на отдельной странице в конце раздела.


Подпись _____ Дата «__» _____ г.

Место для оттиска печати (при наличии) лица, составившего описание местоположения границ объекта

ОПИСАНИЕ МЕСТОПОЛОЖЕНИЯ ГРАНИЦ
Территориальная зона ПК2. Производственная зона (IV-V класс опасности)
(наименование объекта, местоположение границ которого описано (далее – объект))

План границ объекта

Выносной лист №19



Масштаб 1:15000

Используемые условные знаки и обозначения приведены на отдельной странице в конце раздела.

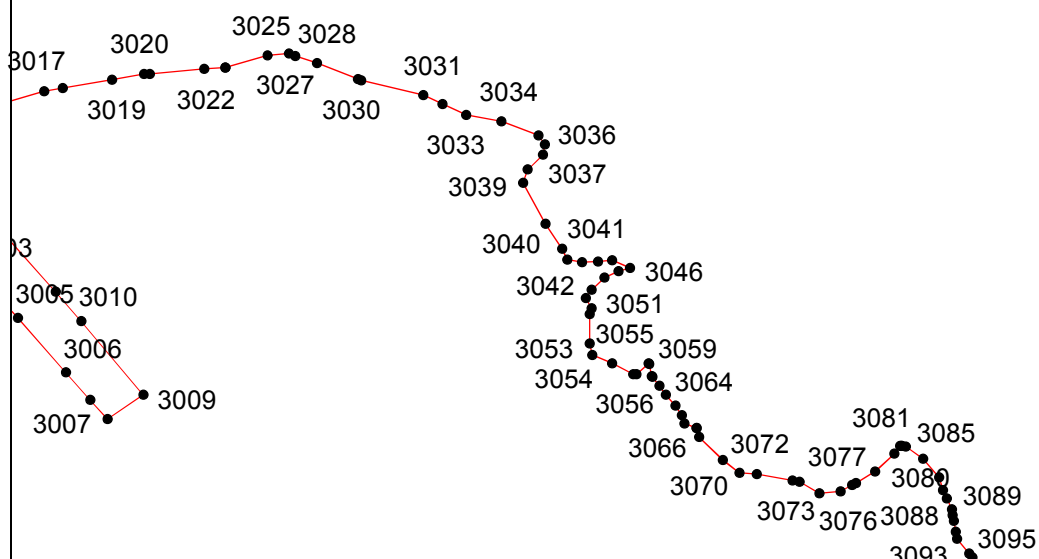
Подпись _____ Дата «__» _____ г.

Место для оттиска печати (при наличии) лица, составившего описание местоположения границ объекта

ОПИСАНИЕ МЕСТОПОЛОЖЕНИЯ ГРАНИЦ
Территориальная зона ПК2. Производственная зона (IV-V класс опасности)
(наименование объекта, местоположение границ которого описано (далее – объект))

План границ объекта

Выносной лист №20



Масштаб 1:15000

Используемые условные знаки и обозначения приведены на отдельной странице в конце раздела.


Подпись _____ Дата «__» _____ г.

Место для оттиска печати (при наличии) лица, составившего описание местоположения границ объекта

ОПИСАНИЕ МЕСТОПОЛОЖЕНИЯ ГРАНИЦ
Территориальная зона ПК2. Производственная зона (IV-V класс опасности)
(наименование объекта, местоположение границ которого описано (далее – объект))

План границ объекта

Выносной лист №21



Масштаб 1:15000

Используемые условные знаки и обозначения приведены на отдельной странице в конце раздела.

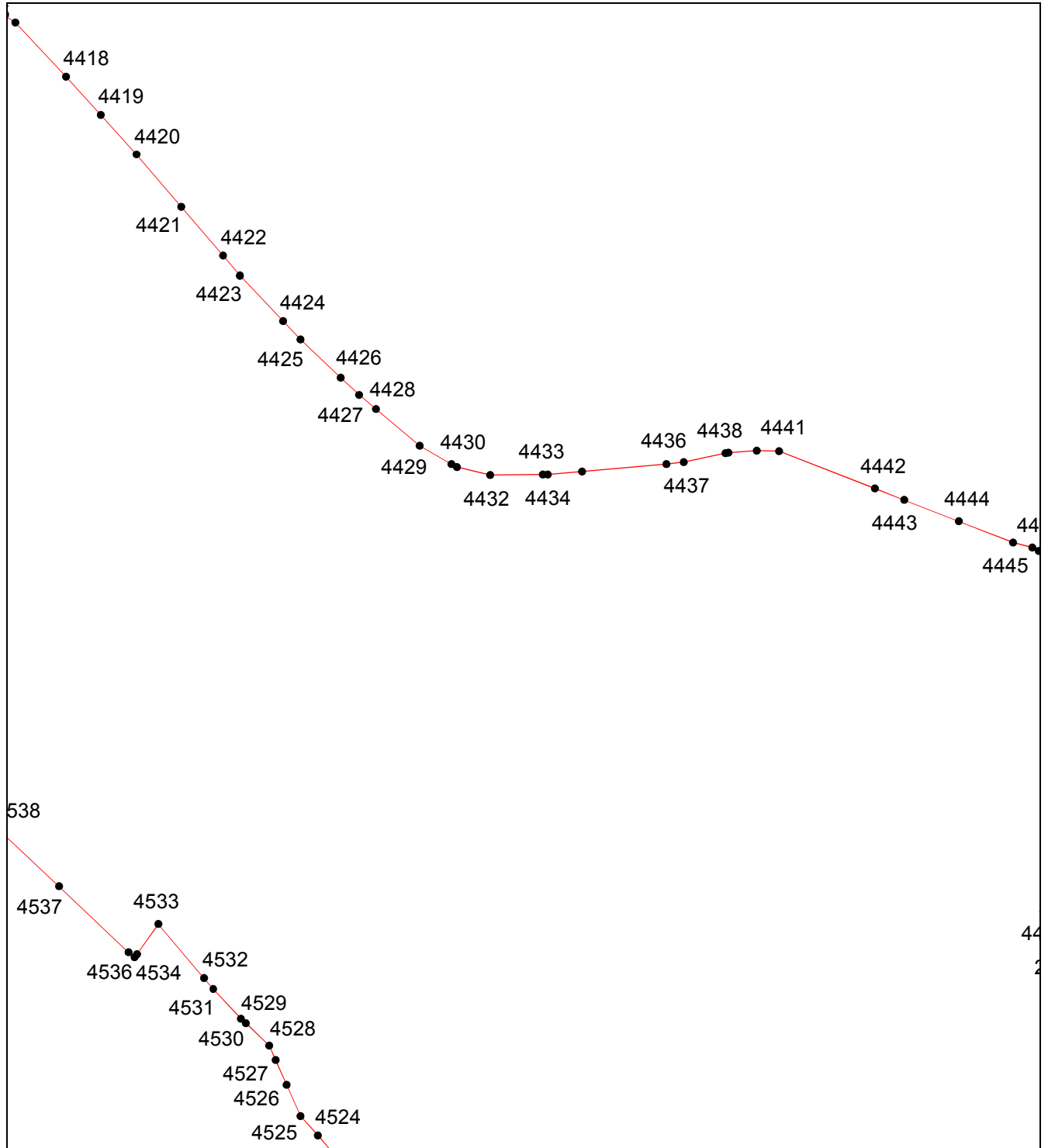
Подпись _____ Дата «__» _____ г.

Место для оттиска печати (при наличии) лица, составившего описание местоположения границ объекта

ОПИСАНИЕ МЕСТОПОЛОЖЕНИЯ ГРАНИЦ
Территориальная зона ПК2. Производственная зона (IV-V класс опасности)
(наименование объекта, местоположение границ которого описано (далее – объект))

План границ объекта

Выносной лист №22



Масштаб 1:15000

Используемые условные знаки и обозначения приведены на отдельной странице в конце раздела.






Подпись _____ Дата «__» _____ г.

Место для оттиска печати (при наличии) лица, составившего описание местоположения границ объекта

ОПИСАНИЕ МЕСТОПОЛОЖЕНИЯ ГРАНИЦ
Территориальная зона ПК2. Производственная зона (IV-V класс опасности)
(наименование объекта, местоположение границ которого описано (далее – объект))

План границ объекта

Используемые условные знаки и обозначения:

-  – граница объекта,
-  – установленная граница муниципального образования,
-  – установленная граница населенного пункта,
-  – граница земельного участка,
-  – характерная точка объекта.

ОПИСАНИЕ МЕСТОПОЛОЖЕНИЯ ГРАНИЦ
Территориальная зона ПКЗ. Производственная зона (IV-V класс опасности)
(наименование объекта, местоположение границ которого описано (далее -объект))

Сведения об объекте

№ п/п	Характеристики объекта	Описание характеристик
1	2	3
1	Местоположение объекта	Ставропольский край, г. Невинномысск
2	Площадь объекта ± величина погрешности определения площади ($P \pm \Delta P$)	628715±278 кв.м
3	Иные характеристики объекта	—

ОПИСАНИЕ МЕСТОПОЛОЖЕНИЯ ГРАНИЦ

Территориальная зона ПКЗ. Производственная зона (IV-V класс опасности)

(наименование объекта, местоположение границ которого описано (далее – объект))

Сведения о местоположении границ объекта

1. Система координат *МСК-26 от СК-95, зона 1*

2. Сведения о характерных точках границ объекта

Обозначение характерных точек границ	Координаты, м		Метод определения координат характерной точки	Средняя квадратическая погрешность положения характерной точки (M _t), м	Описание обозначения точки на местности (при наличии)
	X	Y			
1	2	3	4	5	6
1	442960,08	1308929,70	Геодезический метод	0,10	—
2	443010,13	1308936,16	Геодезический метод	0,10	—
3	443033,26	1308936,05	Геодезический метод	0,10	—
4	443045,96	1308944,03	Геодезический метод	0,10	—
5	443046,06	1308944,23	Геодезический метод	0,10	—
6	443050,49	1308953,36	Геодезический метод	0,10	—
7	443054,21	1308960,99	Геодезический метод	0,10	—
8	443054,55	1308961,70	Геодезический метод	0,10	—
9	443054,88	1308962,74	Геодезический метод	0,10	—
10	443058,35	1308973,51	Геодезический метод	0,10	—
11	443061,71	1308983,93	Геодезический метод	0,10	—
12	443061,90	1308984,53	Геодезический метод	0,10	—
13	443062,18	1308985,40	Геодезический метод	0,10	—
14	443069,66	1309008,65	Геодезический метод	0,10	—
15	443067,51	1309013,91	Геодезический метод	0,10	—
16	443060,74	1309030,49	Геодезический метод	0,10	—
17	443060,57	1309030,89	Геодезический метод	0,10	—
18	443045,64	1309067,44	Геодезический метод	0,10	—
19	443040,68	1309079,58	Геодезический метод	0,10	—
20	443037,53	1309087,29	Геодезический метод	0,10	—
21	443016,62	1309152,80	Геодезический метод	0,10	—
22	443000,70	1309164,48	Геодезический метод	0,10	—
23	442980,55	1309179,26	Геодезический метод	0,10	—
24	442978,97	1309180,42	Геодезический метод	0,10	—
25	442948,80	1309202,56	Геодезический метод	0,10	—
26	442942,00	1309207,55	Геодезический метод	0,10	—
27	442908,59	1309244,87	Геодезический метод	0,10	—
28	442891,80	1309285,18	Геодезический метод	0,10	—
29	442879,90	1309300,24	Геодезический метод	0,10	—
30	442866,46	1309308,43	Геодезический метод	0,10	—
31	442818,31	1309337,77	Геодезический метод	0,10	—
32	442804,85	1309368,88	Геодезический метод	0,10	—
33	442802,43	1309374,48	Геодезический метод	0,10	—
34	442793,22	1309377,69	Геодезический метод	0,10	—
35	442778,94	1309382,68	Геодезический метод	0,10	—
36	442767,72	1309386,59	Геодезический метод	0,10	—
37	442763,07	1309388,22	Геодезический метод	0,10	—
38	442713,25	1309405,60	Геодезический метод	0,10	—
39	442692,35	1309396,83	Геодезический метод	0,10	—

ОПИСАНИЕ МЕСТОПОЛОЖЕНИЯ ГРАНИЦ
Территориальная зона ПКЗ. Производственная зона (IV-V класс опасности)

(наименование объекта, местоположение границ которого описано (далее – объект))

Сведения о местоположении границ объекта

1	2	3	4	5	6
40	442691,90	1309396,64	Геодезический метод	0,10	—
41	442684,78	1309393,65	Геодезический метод	0,10	—
42	442676,49	1309390,17	Геодезический метод	0,10	—
43	442626,54	1309369,20	Геодезический метод	0,10	—
44	442611,17	1309364,80	Геодезический метод	0,10	—
45	442588,20	1309358,23	Геодезический метод	0,10	—
46	442571,05	1309353,32	Геодезический метод	0,10	—
47	442589,63	1309349,49	Геодезический метод	0,10	—
48	442599,62	1309315,39	Геодезический метод	0,10	—
49	442640,48	1309263,13	Геодезический метод	0,10	—
50	442722,16	1309158,67	Геодезический метод	0,10	—
51	442780,27	1309084,34	Геодезический метод	0,10	—
52	442825,91	1309066,27	Геодезический метод	0,10	—
53	442838,73	1309032,88	Геодезический метод	0,10	—
54	442843,61	1309020,16	Геодезический метод	0,10	—
55	442838,51	1308953,44	Геодезический метод	0,10	—
56	442825,80	1308931,77	Геодезический метод	0,10	—
57	442786,35	1308927,35	Геодезический метод	0,10	—
58	442756,27	1308923,98	Геодезический метод	0,10	—
59	442751,08	1308965,33	Геодезический метод	0,10	—
60	442746,96	1308969,38	Геодезический метод	0,10	—
61	442728,74	1308987,28	Геодезический метод	0,10	—
62	442690,77	1308982,47	Геодезический метод	0,10	—
63	442669,83	1308979,82	Геодезический метод	0,10	—
64	442618,80	1308974,46	Геодезический метод	0,10	—
65	442573,56	1308979,94	Геодезический метод	0,10	—
66	442531,58	1309003,23	Геодезический метод	0,10	—
67	442531,57	1309003,24	Геодезический метод	0,10	—
68	442530,07	1309004,07	Геодезический метод	0,10	—
69	442529,22	1309004,96	Геодезический метод	0,10	—
70	442529,17	1309005,00	Геодезический метод	0,10	—
71	442491,75	1309043,83	Геодезический метод	0,10	—
72	442481,66	1309055,01	Геодезический метод	0,10	—
73	442422,35	1309120,72	Геодезический метод	0,10	—
74	442391,90	1309146,36	Геодезический метод	0,10	—
75	442386,84	1309159,25	Геодезический метод	0,10	—
76	442382,34	1309188,38	Геодезический метод	0,10	—
77	442379,32	1309207,93	Геодезический метод	0,10	—
78	442381,90	1309254,00	Геодезический метод	0,10	—
79	442343,83	1309261,87	Геодезический метод	0,10	—
80	442348,91	1309294,05	Геодезический метод	0,10	—
81	442345,99	1309294,17	Геодезический метод	0,10	—
82	442349,57	1309313,51	Геодезический метод	0,10	—
83	442223,22	1309389,06	Геодезический метод	0,10	—
84	442195,81	1309343,23	Геодезический метод	0,10	—
85	442160,21	1309257,07	Геодезический метод	0,10	—
86	442214,15	1309241,08	Геодезический метод	0,10	—
87	442297,95	1309198,77	Геодезический метод	0,10	—
88	442347,91	1309149,29	Геодезический метод	0,10	—

ОПИСАНИЕ МЕСТОПОЛОЖЕНИЯ ГРАНИЦ
Территориальная зона ПКЗ. Производственная зона (IV-V класс опасности)

(наименование объекта, местоположение границ которого описано (далее – объект))

Сведения о местоположении границ объекта

1	2	3	4	5	6
89	442361,21	1309136,12	Геодезический метод	0,10	—
90	442372,98	1309124,46	Геодезический метод	0,10	—
91	442380,93	1309102,00	Геодезический метод	0,10	—
92	442386,71	1309085,71	Геодезический метод	0,10	—
93	442399,40	1309049,42	Геодезический метод	0,10	—
94	442400,49	1309040,39	Геодезический метод	0,10	—
95	442404,06	1309010,93	Геодезический метод	0,10	—
96	442408,34	1308975,49	Геодезический метод	0,10	—
97	442410,32	1308959,10	Геодезический метод	0,10	—
98	442414,63	1308923,50	Геодезический метод	0,10	—
99	442417,01	1308903,82	Геодезический метод	0,10	—
100	442421,00	1308884,77	Геодезический метод	0,10	—
101	442427,41	1308871,69	Геодезический метод	0,10	—
102	442428,99	1308868,46	Геодезический метод	0,10	—
103	442437,43	1308851,22	Геодезический метод	0,10	—
104	442464,65	1308855,92	Геодезический метод	0,10	—
105	442505,97	1308863,04	Геодезический метод	0,10	—
106	442570,52	1308874,18	Геодезический метод	0,10	—
107	442624,26	1308883,45	Геодезический метод	0,10	—
108	442672,12	1308891,70	Геодезический метод	0,10	—
109	442700,79	1308896,65	Геодезический метод	0,10	—
110	442726,19	1308901,03	Геодезический метод	0,10	—
111	442757,27	1308906,39	Геодезический метод	0,10	—
112	442760,69	1308906,98	Геодезический метод	0,10	—
113	442791,01	1308908,49	Геодезический метод	0,10	—
114	442799,01	1308908,89	Геодезический метод	0,10	—
1	442960,08	1308929,70	Геодезический метод	0,10	—
115	441055,77	1309638,29	Геодезический метод	0,10	—
116	441077,92	1309649,14	Геодезический метод	0,10	—
117	441123,61	1309703,22	Геодезический метод	0,10	—
118	441052,81	1309745,75	Геодезический метод	0,10	—
119	441024,90	1309827,06	Геодезический метод	0,10	—
120	440962,21	1309796,29	Геодезический метод	0,10	—
121	440942,11	1309802,54	Геодезический метод	0,10	—
122	440879,94	1309871,04	Геодезический метод	0,10	—
123	440874,32	1309878,37	Геодезический метод	0,10	—
124	440872,76	1309893,92	Геодезический метод	0,10	—
125	440838,64	1309904,45	Геодезический метод	0,10	—
126	440821,71	1309891,24	Геодезический метод	0,10	—
127	440811,14	1309866,04	Геодезический метод	0,10	—
128	440832,54	1309858,87	Геодезический метод	0,10	—
129	440857,72	1309838,30	Геодезический метод	0,10	—
130	440930,07	1309559,84	Геодезический метод	0,10	—
131	440990,59	1309619,18	Геодезический метод	0,10	—
132	441038,51	1309631,78	Геодезический метод	0,10	—
133	441047,12	1309634,05	Геодезический метод	0,10	—
115	441055,77	1309638,29	Геодезический метод	0,10	—

ОПИСАНИЕ МЕСТОПОЛОЖЕНИЯ ГРАНИЦ
Территориальная зона ПКЗ. Производственная зона (IV-V класс опасности)

(наименование объекта, местоположение границ которого описано (далее – объект))

Сведения о местоположении границ объекта

1	2	3	4	5	6
134	436463,00	1317750,00	Геодезический метод	0,10	—
135	436494,00	1317809,00	Геодезический метод	0,10	—
136	436487,31	1317853,37	Геодезический метод	0,10	—
137	436393,00	1317851,00	Геодезический метод	0,10	—
138	436362,00	1317889,00	Геодезический метод	0,10	—
139	436372,00	1317973,00	Геодезический метод	0,10	—
140	436383,00	1318122,00	Геодезический метод	0,10	—
141	436358,00	1318140,00	Геодезический метод	0,10	—
142	436282,00	1318091,00	Геодезический метод	0,10	—
143	436270,09	1318105,88	Геодезический метод	0,10	—
144	436265,80	1318111,25	Геодезический метод	0,10	—
145	436254,00	1318126,00	Геодезический метод	0,10	—
146	436247,00	1318202,00	Геодезический метод	0,10	—
147	436250,00	1318237,00	Геодезический метод	0,10	—
148	436216,00	1318282,00	Геодезический метод	0,10	—
149	436197,34	1318270,50	Геодезический метод	0,10	—
150	436179,94	1318232,48	Геодезический метод	0,10	—
151	436200,37	1318236,41	Геодезический метод	0,10	—
152	436218,04	1318223,45	Геодезический метод	0,10	—
153	436245,92	1318150,40	Геодезический метод	0,10	—
154	436253,77	1318106,54	Геодезический метод	0,10	—
155	436258,43	1318080,51	Геодезический метод	0,10	—
156	436280,63	1318033,02	Геодезический метод	0,10	—
157	436298,34	1317995,13	Геодезический метод	0,10	—
158	436327,47	1317872,48	Геодезический метод	0,10	—
159	436330,07	1317865,85	Геодезический метод	0,10	—
160	436362,02	1317784,47	Геодезический метод	0,10	—
161	436376,30	1317741,44	Геодезический метод	0,10	—
162	436380,61	1317728,45	Геодезический метод	0,10	—
163	436376,50	1317684,91	Геодезический метод	0,10	—
164	436353,56	1317601,64	Геодезический метод	0,10	—
165	436353,50	1317601,43	Геодезический метод	0,10	—
166	436349,88	1317559,24	Геодезический метод	0,10	—
167	436428,00	1317576,00	Геодезический метод	0,10	—
168	436414,00	1317656,00	Геодезический метод	0,10	—
134	436463,00	1317750,00	Геодезический метод	0,10	—
169	441856,67	1309318,54	Геодезический метод	0,10	—
170	441912,37	1309356,13	Геодезический метод	0,10	—
171	441945,57	1309378,53	Геодезический метод	0,10	—
172	441932,62	1309392,37	Геодезический метод	0,10	—
173	441909,80	1309377,80	Геодезический метод	0,10	—
174	441838,75	1309372,83	Геодезический метод	0,10	—
175	441747,26	1309357,59	Геодезический метод	0,10	—
176	441590,03	1309396,34	Геодезический метод	0,10	—
177	441574,77	1309468,11	Геодезический метод	0,10	—
178	441587,62	1309509,16	Геодезический метод	0,10	—
179	441549,59	1309534,20	Геодезический метод	0,10	—
180	441422,89	1309556,87	Геодезический метод	0,10	—

ОПИСАНИЕ МЕСТОПОЛОЖЕНИЯ ГРАНИЦ

Территориальная зона ПКЗ. Производственная зона (IV-V класс опасности)

(наименование объекта, местоположение границ которого описано (далее – объект))

Сведения о местоположении границ объекта

1	2	3	4	5	6
181	441413,73	1309584,28	Геодезический метод	0,10	—
182	441407,69	1309602,35	Геодезический метод	0,10	—
183	441390,98	1309528,65	Геодезический метод	0,10	—
184	441537,36	1309427,90	Геодезический метод	0,10	—
185	441590,12	1309391,59	Геодезический метод	0,10	—
186	441630,51	1309368,59	Геодезический метод	0,10	—
187	441690,26	1309355,37	Геодезический метод	0,10	—
188	441769,14	1309337,91	Геодезический метод	0,10	—
189	441818,67	1309326,95	Геодезический метод	0,10	—
169	441856,67	1309318,54	Геодезический метод	0,10	—
190	440630,30	1309472,55	Геодезический метод	0,10	—
191	440603,12	1309533,29	Геодезический метод	0,10	—
192	440523,43	1309561,21	Геодезический метод	0,10	—
193	440442,79	1309536,43	Геодезический метод	0,10	—
190	440630,30	1309472,55	Геодезический метод	0,10	—
194	441312,45	1309577,92	Геодезический метод	0,10	—
195	441337,90	1309646,80	Геодезический метод	0,10	—
196	441355,29	1309714,56	Геодезический метод	0,10	—
197	441355,13	1309730,94	Геодезический метод	0,10	—
198	441355,13	1309731,42	Геодезический метод	0,10	—
199	441278,97	1309766,11	Геодезический метод	0,10	—
200	441213,65	1309826,43	Геодезический метод	0,10	—
201	441153,15	1309916,44	Геодезический метод	0,10	—
202	441156,23	1309868,90	Геодезический метод	0,10	—
203	441153,85	1309776,41	Геодезический метод	0,10	—
204	441131,30	1309689,71	Геодезический метод	0,10	—
205	441164,04	1309669,41	Геодезический метод	0,10	—
206	441191,57	1309652,44	Геодезический метод	0,10	—
194	441312,45	1309577,92	Геодезический метод	0,10	—
207	436651,90	1316831,14	Геодезический метод	0,10	—
208	436672,70	1316831,31	Геодезический метод	0,10	—
209	436672,26	1316840,42	Геодезический метод	0,10	—
210	436677,37	1316840,70	Геодезический метод	0,10	—
211	436715,56	1316842,77	Геодезический метод	0,10	—
212	436723,42	1316843,20	Геодезический метод	0,10	—
213	436730,17	1316843,57	Геодезический метод	0,10	—
214	436749,13	1316844,59	Геодезический метод	0,10	—
215	436758,90	1316845,12	Геодезический метод	0,10	—
216	436768,19	1316845,37	Геодезический метод	0,10	—
217	436788,65	1316845,92	Геодезический метод	0,10	—
218	436794,53	1316846,08	Геодезический метод	0,10	—
219	436799,37	1316846,21	Геодезический метод	0,10	—
220	436809,13	1316846,47	Геодезический метод	0,10	—
221	436816,03	1316846,65	Геодезический метод	0,10	—
222	436825,85	1316846,91	Геодезический метод	0,10	—
223	436828,93	1316846,99	Геодезический метод	0,10	—

ОПИСАНИЕ МЕСТОПОЛОЖЕНИЯ ГРАНИЦ
Территориальная зона ПКЗ. Производственная зона (IV-V класс опасности)

(наименование объекта, местоположение границ которого описано (далее – объект))

Сведения о местоположении границ объекта

1	2	3	4	5	6
224	436842,50	1316847,35	Геодезический метод	0,10	—
225	436859,87	1316847,82	Геодезический метод	0,10	—
226	436875,29	1316848,23	Геодезический метод	0,10	—
227	436878,85	1316848,36	Геодезический метод	0,10	—
228	436895,50	1316848,97	Геодезический метод	0,10	—
229	436904,65	1316849,30	Геодезический метод	0,10	—
230	436923,83	1316850,20	Геодезический метод	0,10	—
231	436945,55	1316850,49	Геодезический метод	0,10	—
232	436948,46	1316850,53	Геодезический метод	0,10	—
233	436968,51	1316850,80	Геодезический метод	0,10	—
234	436973,20	1316846,87	Геодезический метод	0,10	—
235	436974,02	1316845,91	Геодезический метод	0,10	—
236	436977,59	1316841,77	Геодезический метод	0,10	—
237	436979,30	1316833,71	Геодезический метод	0,10	—
238	436994,93	1316833,83	Геодезический метод	0,10	—
239	437041,99	1316834,19	Геодезический метод	0,10	—
240	437050,44	1316841,09	Геодезический метод	0,10	—
241	437012,43	1316901,14	Геодезический метод	0,10	—
242	436619,52	1316884,02	Геодезический метод	0,10	—
243	436614,56	1316997,93	Геодезический метод	0,10	—
244	436637,00	1317126,00	Геодезический метод	0,10	—
245	436581,00	1317297,00	Геодезический метод	0,10	—
246	436480,00	1317422,00	Геодезический метод	0,10	—
247	436394,43	1317434,81	Геодезический метод	0,10	—
248	436340,69	1317451,92	Геодезический метод	0,10	—
249	436339,73	1317440,74	Геодезический метод	0,10	—
250	436329,01	1317376,85	Геодезический метод	0,10	—
251	436312,52	1317278,65	Геодезический метод	0,10	—
252	436306,42	1317242,29	Геодезический метод	0,10	—
253	436264,58	1317101,16	Геодезический метод	0,10	—
254	436220,24	1317029,31	Геодезический метод	0,10	—
255	436172,70	1317012,09	Геодезический метод	0,10	—
256	436023,88	1317161,87	Геодезический метод	0,10	—
257	436021,75	1317163,76	Геодезический метод	0,10	—
258	435907,98	1317264,54	Геодезический метод	0,10	—
259	435849,96	1317315,95	Геодезический метод	0,10	—
260	435704,45	1317438,65	Геодезический метод	0,10	—
261	435655,24	1317367,49	Геодезический метод	0,10	—
262	435693,72	1317333,57	Геодезический метод	0,10	—
263	435748,21	1317285,56	Геодезический метод	0,10	—
264	435856,06	1317190,51	Геодезический метод	0,10	—
265	435911,24	1317141,50	Геодезический метод	0,10	—
266	435946,35	1317109,41	Геодезический метод	0,10	—
267	435968,82	1317088,14	Геодезический метод	0,10	—
268	435995,16	1317062,62	Геодезический метод	0,10	—
269	436026,14	1317042,37	Геодезический метод	0,10	—
270	436057,86	1317011,03	Геодезический метод	0,10	—
271	436072,90	1316996,16	Геодезический метод	0,10	—
272	436096,02	1316976,39	Геодезический метод	0,10	—

ОПИСАНИЕ МЕСТОПОЛОЖЕНИЯ ГРАНИЦ

Территориальная зона ПКЗ. Производственная зона (IV-V класс опасности)

(наименование объекта, местоположение границ которого описано (далее – объект))

Сведения о местоположении границ объекта

1	2	3	4	5	6
273	436098,82	1316974,00	Геодезический метод	0,10	—
274	436118,46	1316957,20	Геодезический метод	0,10	—
275	436157,52	1316923,80	Геодезический метод	0,10	—
276	436199,21	1316880,80	Геодезический метод	0,10	—
277	436220,37	1316862,13	Геодезический метод	0,10	—
278	436253,15	1316828,02	Геодезический метод	0,10	—
279	436337,11	1316828,68	Геодезический метод	0,10	—
280	436361,39	1316828,87	Геодезический метод	0,10	—
281	436364,09	1316828,94	Геодезический метод	0,10	—
282	436367,70	1316829,04	Геодезический метод	0,10	—
283	436375,66	1316829,25	Геодезический метод	0,10	—
284	436385,43	1316829,52	Геодезический метод	0,10	—
285	436389,37	1316829,52	Геодезический метод	0,10	—
286	436403,01	1316829,50	Геодезический метод	0,10	—
287	436421,14	1316829,47	Геодезический метод	0,10	—
288	436423,16	1316829,60	Геодезический метод	0,10	—
289	436440,04	1316830,71	Геодезический метод	0,10	—
290	436450,38	1316831,39	Геодезический метод	0,10	—
291	436453,12	1316831,56	Геодезический метод	0,10	—
292	436454,80	1316831,67	Геодезический метод	0,10	—
293	436478,05	1316832,63	Геодезический метод	0,10	—
294	436492,43	1316832,85	Геодезический метод	0,10	—
295	436510,79	1316833,12	Геодезический метод	0,10	—
296	436516,50	1316833,54	Геодезический метод	0,10	—
297	436530,24	1316834,56	Геодезический метод	0,10	—
298	436546,63	1316835,25	Геодезический метод	0,10	—
299	436552,29	1316835,42	Геодезический метод	0,10	—
300	436555,40	1316835,51	Геодезический метод	0,10	—
301	436564,10	1316835,78	Геодезический метод	0,10	—
302	436564,56	1316835,79	Геодезический метод	0,10	—
303	436573,90	1316836,11	Геодезический метод	0,10	—
304	436583,70	1316836,45	Геодезический метод	0,10	—
305	436604,12	1316837,21	Геодезический метод	0,10	—
306	436604,17	1316837,22	Геодезический метод	0,10	—
307	436604,46	1316837,23	Геодезический метод	0,10	—
308	436610,73	1316837,46	Геодезический метод	0,10	—
309	436613,25	1316837,62	Геодезический метод	0,10	—
310	436613,33	1316837,63	Геодезический метод	0,10	—
311	436619,74	1316838,04	Геодезический метод	0,10	—
312	436651,69	1316840,08	Геодезический метод	0,10	—
207	436651,90	1316831,14	Геодезический метод	0,10	—

3. Сведения о характерных точках части (частей) границы объекта

Обозначение характерных точек части границы	Координаты, м		Метод определения координат характерной точки	Средняя квадратическая погрешность положения характерной точки (M _t), м	Описание обозначения точки на местности (при наличии)
	X	Y			
1	2	3	4	5	6

ОПИСАНИЕ МЕСТОПОЛОЖЕНИЯ ГРАНИЦ
Территориальная зона ПКЗ. Производственная зона (IV-V класс опасности)
(наименование объекта, местоположение границ которого описано (далее – объект))

Сведения о местоположении границ объекта

1	2	3	4	5	6
Часть №					

ОПИСАНИЕ МЕСТОПОЛОЖЕНИЯ ГРАНИЦ
Территориальная зона ПКЗ. Производственная зона (IV-V класс опасности)
(наименование объекта, местоположение границ которого описано (далее – объект))

План границ объекта

Основной лист



Масштаб 1: 60820

Используемые условные знаки и обозначения:



– область выносного листа,

23

– номер выносного листа.

Остальные используемые условные знаки и обозначения приведены на отдельной странице в конце раздела.

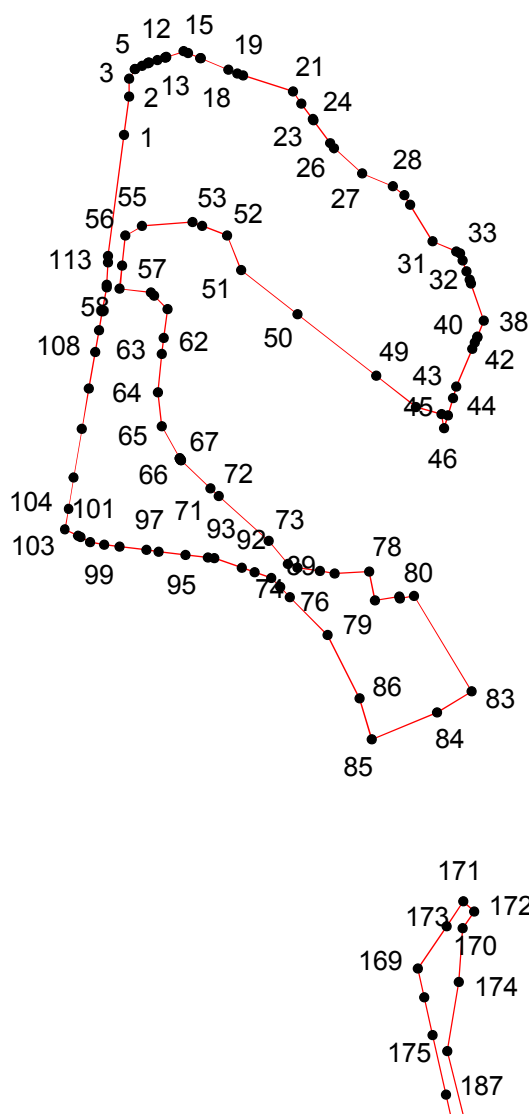
Подпись _____ Дата « ____ » _____
_____ з.

Место для оттиска печати (при наличии) лица, составившего описание местоположения границ объекта

ОПИСАНИЕ МЕСТОПОЛОЖЕНИЯ ГРАНИЦ
Территориальная зона ПКЗ. Производственная зона (IV-V класс опасности)
(наименование объекта, местоположение границ которого описано (далее – объект))

План границ объекта

Выносной лист №1



Масштаб 1:10000

Используемые условные знаки и обозначения приведены на отдельной странице в конце раздела.

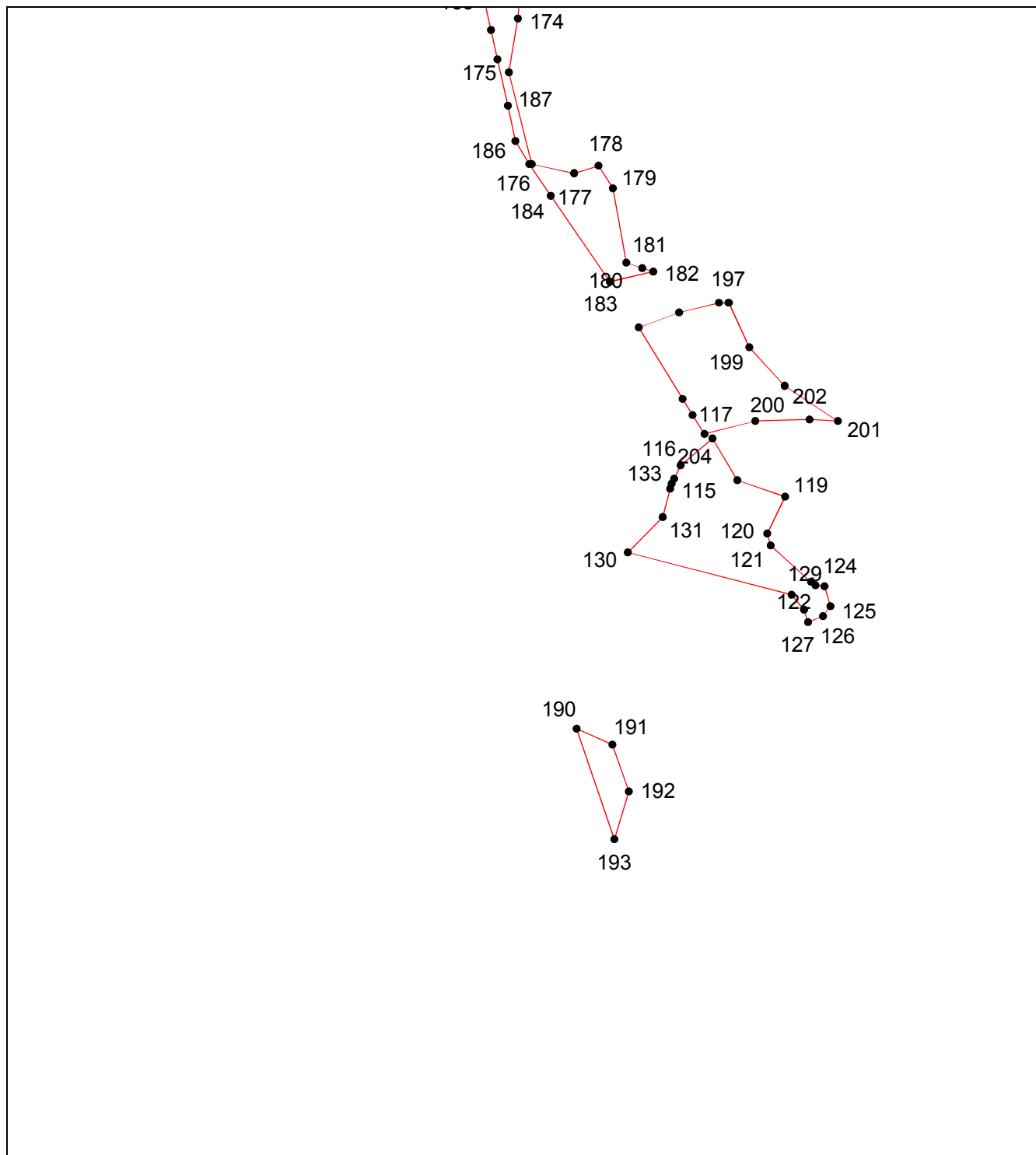
Подпись _____ Дата «__» _____ г.

Место для оттиска печати (при наличии) лица, составившего описание местоположения границ объекта

ОПИСАНИЕ МЕСТОПОЛОЖЕНИЯ ГРАНИЦ
Территориальная зона ПКЗ. Производственная зона (IV-V класс опасности)
(наименование объекта, местоположение границ которого описано (далее – объект))

План границ объекта

Выносной лист №2



Масштаб 1:10000

Используемые условные знаки и обозначения приведены на отдельной странице в конце раздела.

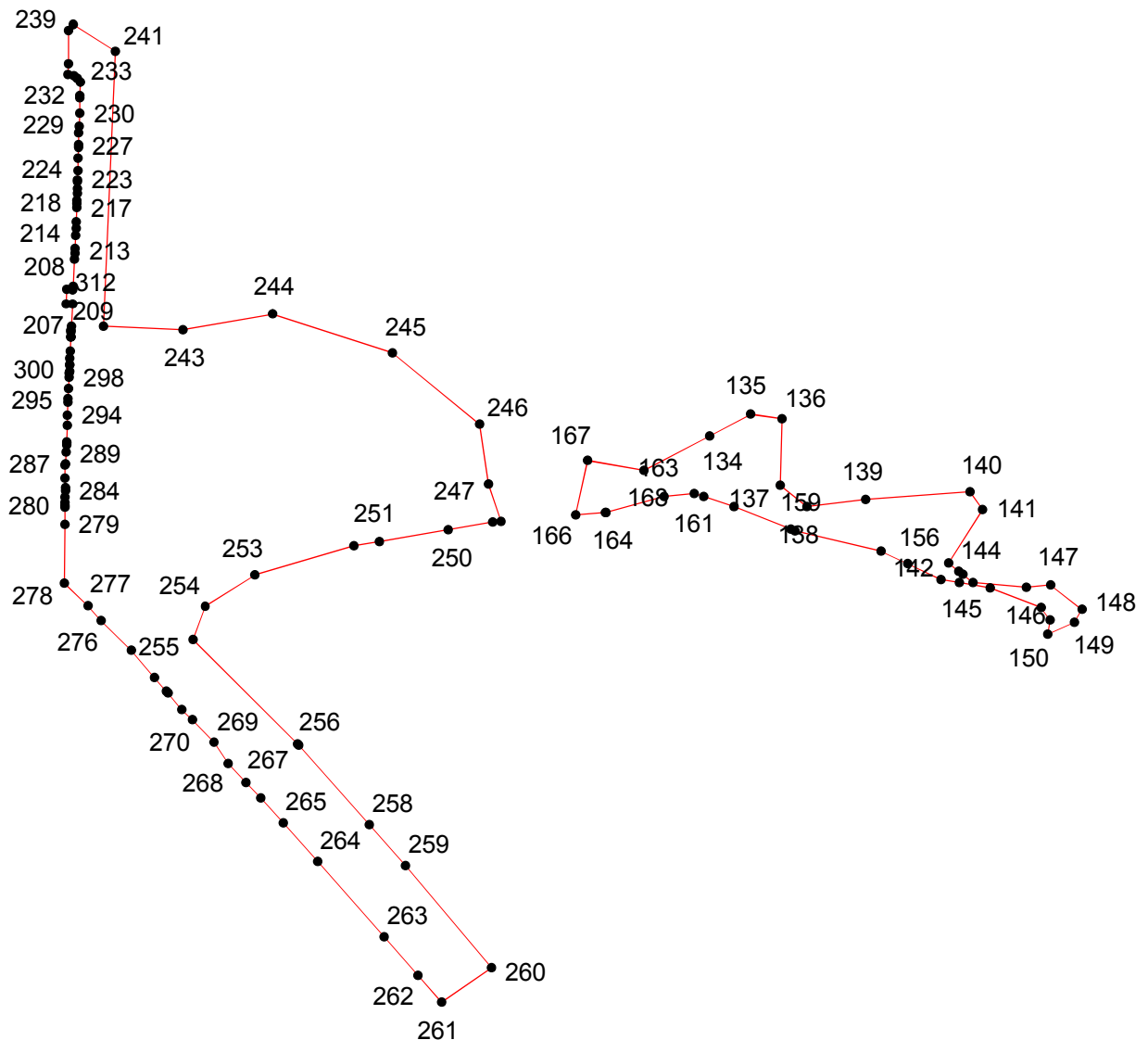
Подпись _____ Дата «__» _____ г.

Место для оттиска печати (при наличии) лица, составившего описание местоположения границ объекта

ОПИСАНИЕ МЕСТОПОЛОЖЕНИЯ ГРАНИЦ
Территориальная зона ПКЗ. Производственная зона (IV-V класс опасности)
(наименование объекта, местоположение границ которого описано (далее – объект))

План границ объекта

Выносной лист №3



Масштаб 1:10000

Используемые условные знаки и обозначения приведены на отдельной странице в конце раздела.






Подпись _____ Дата «__» _____ г.

Место для оттиска печати (при наличии) лица, составившего описание местоположения границ объекта

ОПИСАНИЕ МЕСТОПОЛОЖЕНИЯ ГРАНИЦ
Территориальная зона ПКЗ. Производственная зона (IV-V класс опасности)
(наименование объекта, местоположение границ которого описано (далее – объект))

План границ объекта

Используемые условные знаки и обозначения:

-  – граница объекта,
-  – установленная граница муниципального образования,
-  – установленная граница населенного пункта,
-  – граница земельного участка,
-  – характерная точка объекта.

ОПИСАНИЕ МЕСТОПОЛОЖЕНИЯ ГРАНИЦ

Территориальная зона Р1. Зона озелененных территорий общего пользования (городские леса)

(наименование объекта, местоположение границ которого описано (далее -объект))

Сведения об объекте

№ п/п	Характеристики объекта	Описание характеристик
1	2	3
1	Местоположение объекта	Ставропольский край, г. Невинномысск
2	Площадь объекта ± величина погрешности определения площади ($P \pm \Delta P$)	9121547±1057 кв.м
3	Иные характеристики объекта	—

ОПИСАНИЕ МЕСТОПОЛОЖЕНИЯ ГРАНИЦ

Территориальная зона Р1. Зона озелененных территорий общего пользования (городские леса)

(наименование объекта, местоположение границ которого описано (далее – объект))

Сведения о местоположении границ объекта

1. Система координат МСК-26 от СК-95, зона 1

2. Сведения о характерных точках границ объекта

Обозначение характерных точек границ	Координаты, м		Метод определения координат характерной точки	Средняя квадратическая погрешность положения характерной точки (M _t), м	Описание обозначения точки на местности (при наличии)
	X	Y			
1	2	3	4	5	6
1	433713,00	1314249,24	Геодезический метод	0,10	—
2	433716,84	1314262,87	Геодезический метод	0,10	—
3	433684,34	1314324,42	Геодезический метод	0,10	—
4	433665,57	1314359,98	Геодезический метод	0,10	—
5	433643,61	1314401,59	Геодезический метод	0,10	—
6	433632,03	1314423,52	Геодезический метод	0,10	—
7	433617,91	1314439,23	Геодезический метод	0,10	—
8	433582,36	1314478,80	Геодезический метод	0,10	—
9	433529,82	1314537,28	Геодезический метод	0,10	—
10	433522,78	1314545,11	Геодезический метод	0,10	—
11	433482,65	1314589,77	Геодезический метод	0,10	—
12	433473,06	1314600,45	Геодезический метод	0,10	—
13	433458,95	1314616,15	Геодезический метод	0,10	—
14	433461,40	1314642,26	Геодезический метод	0,10	—
15	433466,18	1314693,32	Геодезический метод	0,10	—
16	433416,98	1314773,24	Геодезический метод	0,10	—
17	433416,15	1314772,65	Геодезический метод	0,10	—
18	433392,64	1314756,36	Геодезический метод	0,10	—
19	433408,36	1314733,80	Геодезический метод	0,10	—
20	433397,22	1314729,72	Геодезический метод	0,10	—
21	433361,77	1314703,84	Геодезический метод	0,10	—
22	433345,98	1314725,20	Геодезический метод	0,10	—
23	433292,05	1314680,04	Геодезический метод	0,10	—
24	433281,94	1314675,48	Геодезический метод	0,10	—
25	433281,30	1314676,43	Геодезический метод	0,10	—
26	433276,35	1314683,75	Геодезический метод	0,10	—
27	433273,70	1314679,72	Геодезический метод	0,10	—
28	433280,50	1314667,22	Геодезический метод	0,10	—
29	433298,08	1314640,82	Геодезический метод	0,10	—
30	433339,86	1314578,11	Геодезический метод	0,10	—
31	433341,28	1314575,98	Геодезический метод	0,10	—
32	433345,91	1314568,83	Геодезический метод	0,10	—
33	433357,98	1314550,20	Геодезический метод	0,10	—
34	433382,66	1314512,11	Геодезический метод	0,10	—
35	433398,77	1314487,72	Геодезический метод	0,10	—
36	433412,17	1314467,44	Геодезический метод	0,10	—
37	433455,50	1314401,84	Геодезический метод	0,10	—
38	433461,41	1314392,98	Геодезический метод	0,10	—

ОПИСАНИЕ МЕСТОПОЛОЖЕНИЯ ГРАНИЦ**Территориальная зона Р1. Зона озелененных территорий общего пользования (городские леса)**

(наименование объекта, местоположение границ которого описано (далее – объект))

Сведения о местоположении границ объекта

1	2	3	4	5	6
39	433477,19	1314369,28	Геодезический метод	0,10	—
40	433509,51	1314320,78	Геодезический метод	0,10	—
41	433518,81	1314306,77	Геодезический метод	0,10	—
42	433541,37	1314272,76	Геодезический метод	0,10	—
43	433565,83	1314235,90	Геодезический метод	0,10	—
44	433588,04	1314202,09	Геодезический метод	0,10	—
45	433599,00	1314185,40	Геодезический метод	0,10	—
46	433616,04	1314159,47	Геодезический метод	0,10	—
47	433704,10	1314217,58	Геодезический метод	0,10	—
48	433705,08	1314221,08	Геодезический метод	0,10	—
1	433713,00	1314249,24	Геодезический метод	0,10	—
49	433344,61	1314767,43	Геодезический метод	0,10	—
50	433371,28	1314793,51	Геодезический метод	0,10	—
51	433381,33	1314829,40	Геодезический метод	0,10	—
52	433354,56	1314872,89	Геодезический метод	0,10	—
53	433324,45	1314902,47	Геодезический метод	0,10	—
54	433304,27	1314914,93	Геодезический метод	0,10	—
55	433282,93	1314916,36	Геодезический метод	0,10	—
56	433270,65	1314914,34	Геодезический метод	0,10	—
57	433192,15	1314898,49	Геодезический метод	0,10	—
58	433171,30	1314893,75	Геодезический метод	0,10	—
59	433162,29	1314916,17	Геодезический метод	0,10	—
60	433152,67	1314942,35	Геодезический метод	0,10	—
61	433138,20	1314947,61	Геодезический метод	0,10	—
62	433117,66	1314941,68	Геодезический метод	0,10	—
63	433117,33	1314941,59	Геодезический метод	0,10	—
64	433116,90	1314940,95	Геодезический метод	0,10	—
65	433115,57	1314938,97	Геодезический метод	0,10	—
66	433107,80	1314927,46	Геодезический метод	0,10	—
67	433108,28	1314926,74	Геодезический метод	0,10	—
68	433108,67	1314926,15	Геодезический метод	0,10	—
69	433109,10	1314925,49	Геодезический метод	0,10	—
70	433109,60	1314924,74	Геодезический метод	0,10	—
71	433111,10	1314922,46	Геодезический метод	0,10	—
72	433112,67	1314920,09	Геодезический метод	0,10	—
73	433113,42	1314918,95	Геодезический метод	0,10	—
74	433116,13	1314914,85	Геодезический метод	0,10	—
75	433117,06	1314913,44	Геодезический метод	0,10	—
76	433118,81	1314910,79	Геодезический метод	0,10	—
77	433120,98	1314907,51	Геодезический метод	0,10	—
78	433121,93	1314906,06	Геодезический метод	0,10	—
79	433123,87	1314903,13	Геодезический метод	0,10	—
80	433124,85	1314901,64	Геодезический метод	0,10	—
81	433127,71	1314897,31	Геодезический метод	0,10	—
82	433128,94	1314895,45	Геодезический метод	0,10	—
83	433130,75	1314892,70	Геодезический метод	0,10	—
84	433132,95	1314889,37	Геодезический метод	0,10	—

ОПИСАНИЕ МЕСТОПОЛОЖЕНИЯ ГРАНИЦ**Территориальная зона Р1. Зона озелененных территорий общего пользования (городские леса)**

(наименование объекта, местоположение границ которого описано (далее – объект))

Сведения о местоположении границ объекта

1	2	3	4	5	6
85	433133,83	1314888,05	Геодезический метод	0,10	—
86	433136,73	1314883,65	Геодезический метод	0,10	—
87	433137,80	1314882,02	Геодезический метод	0,10	—
88	433140,72	1314877,60	Геодезический метод	0,10	—
89	433141,01	1314877,16	Геодезический метод	0,10	—
90	433144,00	1314872,64	Геодезический метод	0,10	—
91	433145,19	1314870,83	Геодезический метод	0,10	—
92	433148,58	1314865,70	Геодезический метод	0,10	—
93	433149,41	1314864,44	Геодезический метод	0,10	—
94	433151,54	1314861,21	Геодезический метод	0,10	—
95	433151,62	1314861,10	Геодезический метод	0,10	—
96	433151,64	1314861,11	Геодезический метод	0,10	—
97	433154,76	1314862,48	Геодезический метод	0,10	—
98	433164,85	1314869,86	Геодезический метод	0,10	—
99	433211,25	1314873,00	Геодезический метод	0,10	—
100	433214,15	1314868,01	Геодезический метод	0,10	—
101	433267,74	1314775,64	Геодезический метод	0,10	—
102	433230,24	1314752,73	Геодезический метод	0,10	—
103	433209,21	1314792,24	Геодезический метод	0,10	—
104	433205,71	1314782,58	Геодезический метод	0,10	—
105	433205,71	1314779,53	Геодезический метод	0,10	—
106	433205,68	1314779,51	Геодезический метод	0,10	—
107	433218,68	1314759,95	Геодезический метод	0,10	—
108	433259,72	1314698,20	Геодезический метод	0,10	—
109	433264,28	1314694,36	Геодезический метод	0,10	—
110	433268,67	1314695,09	Геодезический метод	0,10	—
111	433262,53	1314704,17	Геодезический метод	0,10	—
112	433261,10	1314706,27	Геодезический метод	0,10	—
113	433261,11	1314706,32	Геодезический метод	0,10	—
114	433261,81	1314706,87	Геодезический метод	0,10	—
115	433268,03	1314711,71	Геодезический метод	0,10	—
116	433284,54	1314724,56	Геодезический метод	0,10	—
117	433284,64	1314724,63	Геодезический метод	0,10	—
118	433322,41	1314753,32	Геодезический метод	0,10	—
119	433334,35	1314760,91	Геодезический метод	0,10	—
49	433344,61	1314767,43	Геодезический метод	0,10	—
120	433146,30	1314972,77	Геодезический метод	0,10	—
121	433167,38	1314978,33	Геодезический метод	0,10	—
122	433176,87	1314980,52	Геодезический метод	0,10	—
123	433183,02	1314989,97	Геодезический метод	0,10	—
124	433183,78	1315030,40	Геодезический метод	0,10	—
125	433183,83	1315032,89	Геодезический метод	0,10	—
126	433164,04	1315037,82	Геодезический метод	0,10	—
127	433144,78	1315042,61	Геодезический метод	0,10	—
128	433103,94	1315052,78	Геодезический метод	0,10	—
129	433084,56	1315057,61	Геодезический метод	0,10	—
130	433070,88	1315061,01	Геодезический метод	0,10	—

ОПИСАНИЕ МЕСТОПОЛОЖЕНИЯ ГРАНИЦ

Территориальная зона Р1. Зона озелененных территорий общего пользования (городские леса)

(наименование объекта, местоположение границ которого описано (далее – объект))

Сведения о местоположении границ объекта

1	2	3	4	5	6
131	433059,70	1315063,80	Геодезический метод	0,10	—
132	433046,60	1315067,06	Геодезический метод	0,10	—
133	433045,80	1315067,26	Геодезический метод	0,10	—
134	433045,80	1315067,25	Геодезический метод	0,10	—
135	433034,57	1315070,05	Геодезический метод	0,10	—
136	433030,90	1315070,97	Геодезический метод	0,10	—
137	433027,62	1315071,79	Геодезический метод	0,10	—
138	433020,45	1315073,58	Геодезический метод	0,10	—
139	433019,89	1315073,72	Геодезический метод	0,10	—
140	433010,31	1315076,11	Геодезический метод	0,10	—
141	433021,74	1315058,69	Геодезический метод	0,10	—
142	433045,84	1315021,97	Геодезический метод	0,10	—
143	433088,36	1314957,17	Геодезический метод	0,10	—
144	433091,16	1314958,74	Геодезический метод	0,10	—
145	433092,27	1314959,36	Геодезический метод	0,10	—
146	433094,09	1314960,38	Геодезический метод	0,10	—
147	433119,45	1314965,75	Геодезический метод	0,10	—
148	433120,96	1314972,78	Геодезический метод	0,10	—
149	433135,74	1314974,99	Геодезический метод	0,10	—
150	433143,06	1314972,09	Геодезический метод	0,10	—
151	433144,67	1314973,75	Геодезический метод	0,10	—
120	433146,30	1314972,77	Геодезический метод	0,10	—
152	433196,09	1315065,26	Геодезический метод	0,10	—
153	433202,08	1315096,19	Геодезический метод	0,10	—
154	433203,45	1315103,25	Геодезический метод	0,10	—
155	433099,92	1315241,45	Геодезический метод	0,10	—
156	433070,89	1315280,21	Геодезический метод	0,10	—
157	433060,00	1315297,37	Геодезический метод	0,10	—
158	432997,03	1315396,60	Геодезический метод	0,10	—
159	432931,66	1315499,62	Геодезический метод	0,10	—
160	432873,45	1315591,35	Геодезический метод	0,10	—
161	432869,81	1315597,09	Геодезический метод	0,10	—
162	432846,26	1315596,39	Геодезический метод	0,10	—
163	432772,34	1315554,76	Геодезический метод	0,10	—
164	432753,55	1315544,18	Геодезический метод	0,10	—
165	432737,77	1315531,94	Геодезический метод	0,10	—
166	432860,07	1315311,39	Геодезический метод	0,10	—
167	432874,09	1315319,81	Геодезический метод	0,10	—
168	432888,61	1315301,40	Геодезический метод	0,10	—
169	432918,70	1315321,86	Геодезический метод	0,10	—
170	432954,19	1315276,03	Геодезический метод	0,10	—
171	432972,54	1315247,10	Геодезический метод	0,10	—
172	432970,54	1315231,31	Геодезический метод	0,10	—
173	432963,41	1315226,16	Геодезический метод	0,10	—
174	432952,87	1315217,11	Геодезический метод	0,10	—
175	432987,14	1315170,53	Геодезический метод	0,10	—
176	432992,57	1315164,63	Геодезический метод	0,10	—

ОПИСАНИЕ МЕСТОПОЛОЖЕНИЯ ГРАНИЦ**Территориальная зона Р1. Зона озелененных территорий общего пользования (городские леса)**

(наименование объекта, местоположение границ которого описано (далее – объект))

Сведения о местоположении границ объекта

1	2	3	4	5	6
177	432980,94	1315147,80	Геодезический метод	0,10	—
178	432997,57	1315115,62	Геодезический метод	0,10	—
179	433024,95	1315108,67	Геодезический метод	0,10	—
152	433196,09	1315065,26	Геодезический метод	0,10	—
180	432582,13	1313153,03	Геодезический метод	0,10	—
181	432765,98	1313322,76	Геодезический метод	0,10	—
182	432782,27	1313427,99	Геодезический метод	0,10	—
183	432768,58	1313501,44	Геодезический метод	0,10	—
184	432692,37	1313546,53	Геодезический метод	0,10	—
185	432554,17	1313728,80	Геодезический метод	0,10	—
186	432386,87	1313897,19	Геодезический метод	0,10	—
187	432171,62	1314069,22	Геодезический метод	0,10	—
188	431740,43	1314189,18	Геодезический метод	0,10	—
189	431579,03	1314174,61	Геодезический метод	0,10	—
190	431390,70	1314256,16	Геодезический метод	0,10	—
191	431318,32	1314284,63	Геодезический метод	0,10	—
192	431304,72	1314286,55	Геодезический метод	0,10	—
193	431294,85	1314279,04	Геодезический метод	0,10	—
194	431293,40	1314265,87	Геодезический метод	0,10	—
195	431299,93	1314254,56	Геодезический метод	0,10	—
196	431376,53	1314148,38	Геодезический метод	0,10	—
197	431518,31	1314033,07	Геодезический метод	0,10	—
198	431633,77	1313898,07	Геодезический метод	0,10	—
199	431923,33	1313787,49	Геодезический метод	0,10	—
200	432050,16	1313695,76	Геодезический метод	0,10	—
201	432135,25	1313603,23	Геодезический метод	0,10	—
202	432168,23	1313481,52	Геодезический метод	0,10	—
203	432133,47	1313310,24	Геодезический метод	0,10	—
204	432163,97	1313251,21	Геодезический метод	0,10	—
205	432273,46	1313149,52	Геодезический метод	0,10	—
206	432499,83	1313109,83	Геодезический метод	0,10	—
180	432582,13	1313153,03	Геодезический метод	0,10	—
207	427970,31	1314486,15	Геодезический метод	0,10	—
208	428248,15	1314617,86	Геодезический метод	0,10	—
209	428363,55	1314690,52	Геодезический метод	0,10	—
210	428400,67	1314751,46	Геодезический метод	0,10	—
211	428412,52	1314807,09	Геодезический метод	0,10	—
212	428415,06	1314819,00	Геодезический метод	0,10	—
213	428394,04	1314837,34	Геодезический метод	0,10	—
214	428367,72	1314858,93	Геодезический метод	0,10	—
215	428335,82	1314889,19	Геодезический метод	0,10	—
216	428334,19	1314891,24	Геодезический метод	0,10	—
217	428314,51	1314916,03	Геодезический метод	0,10	—
218	428301,48	1314937,67	Геодезический метод	0,10	—
219	428280,50	1314989,50	Геодезический метод	0,10	—
220	428277,41	1315004,86	Геодезический метод	0,10	—

ОПИСАНИЕ МЕСТОПОЛОЖЕНИЯ ГРАНИЦ**Территориальная зона Р1. Зона озелененных территорий общего пользования (городские леса)**

(наименование объекта, местоположение границ которого описано (далее – объект))

Сведения о местоположении границ объекта

1	2	3	4	5	6
221	428274,59	1315018,82	Геодезический метод	0,10	—
222	428236,82	1315013,62	Геодезический метод	0,10	—
223	428169,93	1315095,33	Геодезический метод	0,10	—
224	428075,53	1315077,97	Геодезический метод	0,10	—
225	428081,88	1315039,87	Геодезический метод	0,10	—
226	428003,56	1314983,57	Геодезический метод	0,10	—
227	427936,49	1314974,31	Геодезический метод	0,10	—
228	427841,51	1315022,54	Геодезический метод	0,10	—
229	427805,64	1315040,75	Геодезический метод	0,10	—
230	427792,66	1315047,34	Геодезический метод	0,10	—
231	427788,22	1315072,74	Геодезический метод	0,10	—
232	427715,19	1315054,96	Геодезический метод	0,10	—
233	427636,45	1315012,09	Геодезический метод	0,10	—
234	427634,54	1314980,09	Геодезический метод	0,10	—
235	427612,84	1314942,88	Геодезический метод	0,10	—
236	427485,48	1314906,70	Геодезический метод	0,10	—
237	427477,15	1314904,33	Геодезический метод	0,10	—
238	427382,49	1314902,13	Геодезический метод	0,10	—
239	427320,06	1314941,80	Геодезический метод	0,10	—
240	427217,96	1314998,18	Геодезический метод	0,10	—
241	427207,95	1315001,92	Геодезический метод	0,10	—
242	427194,34	1315001,45	Геодезический метод	0,10	—
243	427187,27	1315001,20	Геодезический метод	0,10	—
244	427163,56	1315000,73	Геодезический метод	0,10	—
245	427186,28	1314941,99	Геодезический метод	0,10	—
246	427358,59	1314780,74	Геодезический метод	0,10	—
247	427446,25	1314717,10	Геодезический метод	0,10	—
248	427559,48	1314663,65	Геодезический метод	0,10	—
249	427687,65	1314624,59	Геодезический метод	0,10	—
250	427756,04	1314621,60	Геодезический метод	0,10	—
251	427847,53	1314643,81	Геодезический метод	0,10	—
252	427969,08	1314691,10	Геодезический метод	0,10	—
253	428156,69	1314794,16	Геодезический метод	0,10	—
254	428308,53	1314896,91	Геодезический метод	0,10	—
255	428318,65	1314904,01	Геодезический метод	0,10	—
256	428328,47	1314883,29	Геодезический метод	0,10	—
257	428319,72	1314879,94	Геодезический метод	0,10	—
258	428152,11	1314775,83	Геодезический метод	0,10	—
259	427964,50	1314672,77	Геодезический метод	0,10	—
260	427842,95	1314625,48	Геодезический метод	0,10	—
261	427751,45	1314603,25	Геодезический метод	0,10	—
262	427683,06	1314606,24	Геодезический метод	0,10	—
263	427554,87	1314645,29	Геодезический метод	0,10	—
264	427441,66	1314698,73	Геодезический метод	0,10	—
265	427354,01	1314762,36	Геодезический метод	0,10	—
266	427200,80	1314905,74	Геодезический метод	0,10	—
267	427218,94	1314852,92	Геодезический метод	0,10	—
268	427212,64	1314750,95	Геодезический метод	0,10	—

ОПИСАНИЕ МЕСТОПОЛОЖЕНИЯ ГРАНИЦ

Территориальная зона Р1. Зона озелененных территорий общего пользования (городские леса)

(наименование объекта, местоположение границ которого описано (далее – объект))

Сведения о местоположении границ объекта

1	2	3	4	5	6
269	427243,27	1314699,01	Геодезический метод	0,10	—
270	427399,36	1314536,55	Геодезический метод	0,10	—
271	427408,40	1314506,01	Геодезический метод	0,10	—
272	427441,58	1314482,43	Геодезический метод	0,10	—
273	427741,21	1314464,03	Геодезический метод	0,10	—
207	427970,31	1314486,15	Геодезический метод	0,10	—
274	430164,74	1319644,12	Геодезический метод	0,10	—
275	430217,76	1319645,08	Геодезический метод	0,10	—
276	430688,13	1319789,38	Геодезический метод	0,10	—
277	430698,38	1319792,52	Геодезический метод	0,10	—
278	430712,18	1319796,75	Геодезический метод	0,10	—
279	430732,84	1319918,65	Геодезический метод	0,10	—
280	430731,89	1319925,94	Геодезический метод	0,10	—
281	430588,42	1319904,56	Геодезический метод	0,10	—
282	430532,75	1319900,96	Геодезический метод	0,10	—
283	430238,70	1319817,55	Геодезический метод	0,10	—
284	430138,63	1319789,17	Геодезический метод	0,10	—
285	430130,03	1319787,00	Геодезический метод	0,10	—
286	430127,83	1319786,44	Геодезический метод	0,10	—
287	430118,39	1319783,73	Геодезический метод	0,10	—
288	428987,66	1319459,51	Геодезический метод	0,10	—
289	428974,93	1319455,86	Геодезический метод	0,10	—
290	428974,56	1319455,76	Геодезический метод	0,10	—
291	428625,22	1319358,26	Геодезический метод	0,10	—
292	428670,16	1319218,82	Геодезический метод	0,10	—
293	429008,68	1319293,91	Геодезический метод	0,10	—
294	429269,02	1319351,65	Геодезический метод	0,10	—
295	429390,74	1319410,92	Геодезический метод	0,10	—
296	429431,81	1319423,29	Геодезический метод	0,10	—
297	429461,37	1319432,20	Геодезический метод	0,10	—
274	430164,74	1319644,12	Геодезический метод	0,10	—
298	433007,07	1317163,23	Геодезический метод	0,10	—
299	433013,94	1317169,91	Геодезический метод	0,10	—
300	433010,58	1317173,58	Геодезический метод	0,10	—
301	433003,31	1317181,50	Геодезический метод	0,10	—
302	432968,61	1317219,40	Геодезический метод	0,10	—
303	432953,31	1317248,98	Геодезический метод	0,10	—
304	432958,26	1317293,98	Геодезический метод	0,10	—
305	432962,47	1317300,26	Геодезический метод	0,10	—
306	432963,21	1317301,36	Геодезический метод	0,10	—
307	432906,83	1317383,16	Геодезический метод	0,10	—
308	432876,70	1317409,72	Геодезический метод	0,10	—
309	432854,50	1317429,28	Геодезический метод	0,10	—
310	432846,65	1317438,84	Геодезический метод	0,10	—
311	432845,22	1317458,91	Геодезический метод	0,10	—
312	432844,10	1317474,72	Геодезический метод	0,10	—

ОПИСАНИЕ МЕСТОПОЛОЖЕНИЯ ГРАНИЦ**Территориальная зона Р1. Зона озелененных территорий общего пользования (городские леса)**

(наименование объекта, местоположение границ которого описано (далее – объект))

Сведения о местоположении границ объекта

1	2	3	4	5	6
313	432825,35	1317502,34	Геодезический метод	0,10	—
314	432808,56	1317527,04	Геодезический метод	0,10	—
315	432759,07	1317599,86	Геодезический метод	0,10	—
316	432743,12	1317623,33	Геодезический метод	0,10	—
317	432726,12	1317648,34	Геодезический метод	0,10	—
318	432709,88	1317679,67	Геодезический метод	0,10	—
319	432663,45	1317764,65	Геодезический метод	0,10	—
320	432648,88	1317784,55	Геодезический метод	0,10	—
321	432644,03	1317791,16	Геодезический метод	0,10	—
322	432639,61	1317797,21	Геодезический метод	0,10	—
323	432639,40	1317797,49	Геодезический метод	0,10	—
324	432634,66	1317803,76	Геодезический метод	0,10	—
325	432609,98	1317836,40	Геодезический метод	0,10	—
326	432599,86	1317849,78	Геодезический метод	0,10	—
327	432590,19	1317858,20	Геодезический метод	0,10	—
328	432587,18	1317863,46	Геодезический метод	0,10	—
329	432576,35	1317882,36	Геодезический метод	0,10	—
330	432515,94	1317971,72	Геодезический метод	0,10	—
331	432493,39	1318005,91	Геодезический метод	0,10	—
332	432489,63	1318029,96	Геодезический метод	0,10	—
333	432470,53	1318057,76	Геодезический метод	0,10	—
334	432478,79	1318064,41	Геодезический метод	0,10	—
335	432453,38	1318096,83	Геодезический метод	0,10	—
336	432444,28	1318113,75	Геодезический метод	0,10	—
337	432402,17	1318173,17	Геодезический метод	0,10	—
338	432402,11	1318173,27	Геодезический метод	0,10	—
339	432384,72	1318197,87	Геодезический метод	0,10	—
340	432381,96	1318201,85	Геодезический метод	0,10	—
341	432381,83	1318202,03	Геодезический метод	0,10	—
342	432324,60	1318284,79	Геодезический метод	0,10	—
343	432250,83	1318391,50	Геодезический метод	0,10	—
344	432105,27	1318615,72	Геодезический метод	0,10	—
345	432093,55	1318610,22	Геодезический метод	0,10	—
346	432091,59	1318609,30	Геодезический метод	0,10	—
347	432013,13	1318572,50	Геодезический метод	0,10	—
348	431999,83	1318566,26	Геодезический метод	0,10	—
349	431997,07	1318564,97	Геодезический метод	0,10	—
350	431995,47	1318564,23	Геодезический метод	0,10	—
351	431997,09	1318556,39	Геодезический метод	0,10	—
352	431998,29	1318550,55	Геодезический метод	0,10	—
353	432005,45	1318515,82	Геодезический метод	0,10	—
354	432014,05	1318474,08	Геодезический метод	0,10	—
355	432016,03	1318464,49	Геодезический метод	0,10	—
356	432051,71	1318304,17	Геодезический метод	0,10	—
357	432064,75	1318247,67	Геодезический метод	0,10	—
358	432097,72	1318104,82	Геодезический метод	0,10	—
359	432108,12	1318060,16	Геодезический метод	0,10	—
360	432146,24	1317896,54	Геодезический метод	0,10	—

ОПИСАНИЕ МЕСТОПОЛОЖЕНИЯ ГРАНИЦ**Территориальная зона Р1. Зона озелененных территорий общего пользования (городские леса)**

(наименование объекта, местоположение границ которого описано (далее – объект))

Сведения о местоположении границ объекта

1	2	3	4	5	6
361	432150,98	1317876,11	Геодезический метод	0,10	—
362	432184,01	1317733,67	Геодезический метод	0,10	—
363	432193,44	1317692,98	Геодезический метод	0,10	—
364	432221,14	1317574,91	Геодезический метод	0,10	—
365	432250,97	1317447,72	Геодезический метод	0,10	—
366	432271,99	1317357,43	Геодезический метод	0,10	—
367	432287,33	1317291,56	Геодезический метод	0,10	—
368	432311,68	1317186,94	Геодезический метод	0,10	—
369	432341,94	1317079,89	Геодезический метод	0,10	—
370	432348,77	1317054,53	Геодезический метод	0,10	—
371	432354,23	1317033,05	Геодезический метод	0,10	—
372	432358,63	1317015,74	Геодезический метод	0,10	—
373	432373,87	1316950,81	Геодезический метод	0,10	—
374	432388,47	1316888,34	Геодезический метод	0,10	—
375	432398,13	1316857,23	Геодезический метод	0,10	—
376	432408,34	1316843,78	Геодезический метод	0,10	—
377	432429,20	1316830,37	Геодезический метод	0,10	—
378	432449,63	1316826,45	Геодезический метод	0,10	—
379	432484,77	1316846,76	Геодезический метод	0,10	—
380	432475,71	1316861,23	Геодезический метод	0,10	—
381	432469,34	1316873,79	Геодезический метод	0,10	—
382	432504,85	1316894,81	Геодезический метод	0,10	—
383	432553,74	1316925,76	Геодезический метод	0,10	—
384	432571,46	1316935,06	Геодезический метод	0,10	—
385	432582,75	1316947,39	Геодезический метод	0,10	—
386	432602,70	1317006,74	Геодезический метод	0,10	—
387	432620,70	1317018,59	Геодезический метод	0,10	—
388	432646,54	1317035,96	Геодезический метод	0,10	—
389	432650,90	1317037,63	Геодезический метод	0,10	—
390	432709,01	1317073,23	Геодезический метод	0,10	—
391	432759,13	1317100,08	Геодезический метод	0,10	—
392	432812,01	1317127,57	Геодезический метод	0,10	—
393	432838,75	1317141,48	Геодезический метод	0,10	—
394	432900,25	1317061,73	Геодезический метод	0,10	—
298	433007,07	1317163,23	Геодезический метод	0,10	—
395	432086,44	1318017,81	Геодезический метод	0,10	—
396	432086,75	1318018,50	Геодезический метод	0,10	—
397	432068,51	1318098,02	Геодезический метод	0,10	—
398	432022,48	1318297,42	Геодезический метод	0,10	—
399	431986,75	1318457,97	Геодезический метод	0,10	—
400	431971,53	1318529,12	Геодезический метод	0,10	—
401	431971,11	1318531,10	Геодезический метод	0,10	—
402	431967,71	1318546,98	Геодезический метод	0,10	—
403	431962,23	1318543,55	Геодезический метод	0,10	—
404	431958,46	1318541,19	Геодезический метод	0,10	—
405	431958,43	1318541,18	Геодезический метод	0,10	—
406	431955,68	1318539,44	Геодезический метод	0,10	—

ОПИСАНИЕ МЕСТОПОЛОЖЕНИЯ ГРАНИЦ

Территориальная зона Р1. Зона озелененных территорий общего пользования (городские леса)

(наименование объекта, местоположение границ которого описано (далее – объект))

Сведения о местоположении границ объекта

1	2	3	4	5	6
407	431954,00	1318538,39	Геодезический метод	0,10	—
408	431942,46	1318531,20	Геодезический метод	0,10	—
409	431935,46	1318526,84	Геодезический метод	0,10	—
410	431873,86	1318488,53	Геодезический метод	0,10	—
411	431809,30	1318448,37	Геодезический метод	0,10	—
412	431755,05	1318414,62	Геодезический метод	0,10	—
413	431656,31	1318353,21	Геодезический метод	0,10	—
414	431596,38	1318315,93	Геодезический метод	0,10	—
415	431582,12	1318307,06	Геодезический метод	0,10	—
416	431581,72	1318306,81	Геодезический метод	0,10	—
417	431577,28	1318304,05	Геодезический метод	0,10	—
418	431566,36	1318297,26	Геодезический метод	0,10	—
419	431685,15	1318041,21	Геодезический метод	0,10	—
420	431774,97	1318083,88	Геодезический метод	0,10	—
421	431874,91	1318149,18	Геодезический метод	0,10	—
422	431880,79	1318150,13	Геодезический метод	0,10	—
423	431933,45	1318149,14	Геодезический метод	0,10	—
424	431993,04	1318058,68	Геодезический метод	0,10	—
425	431996,48	1318053,84	Геодезический метод	0,10	—
426	431998,80	1318049,51	Геодезический метод	0,10	—
427	432018,96	1317990,70	Геодезический метод	0,10	—
428	432075,41	1317994,47	Геодезический метод	0,10	—
395	432086,44	1318017,81	Геодезический метод	0,10	—
429	431305,96	1318638,43	Геодезический метод	0,10	—
430	431329,40	1318643,76	Геодезический метод	0,10	—
431	431300,96	1318696,98	Геодезический метод	0,10	—
432	431300,94	1318697,03	Геодезический метод	0,10	—
433	431300,40	1318697,95	Геодезический метод	0,10	—
434	431113,38	1319021,76	Геодезический метод	0,10	—
435	431085,73	1319026,51	Геодезический метод	0,10	—
436	431026,08	1318971,54	Геодезический метод	0,10	—
437	431026,70	1318878,87	Геодезический метод	0,10	—
438	431026,79	1318865,18	Геодезический метод	0,10	—
439	431040,14	1318803,60	Геодезический метод	0,10	—
440	431042,63	1318793,96	Геодезический метод	0,10	—
441	431095,30	1318590,51	Геодезический метод	0,10	—
442	431175,35	1318608,72	Геодезический метод	0,10	—
429	431305,96	1318638,43	Геодезический метод	0,10	—
443	432969,22	1316367,05	Геодезический метод	0,10	—
444	433061,87	1316745,51	Геодезический метод	0,10	—
445	433072,04	1316781,88	Геодезический метод	0,10	—
446	433083,85	1316831,91	Геодезический метод	0,10	—
447	433084,31	1316834,65	Геодезический метод	0,10	—
448	433084,27	1316836,22	Геодезический метод	0,10	—
449	433084,08	1316837,77	Геодезический метод	0,10	—
450	433083,97	1316838,14	Геодезический метод	0,10	—

ОПИСАНИЕ МЕСТОПОЛОЖЕНИЯ ГРАНИЦ**Территориальная зона Р1. Зона озелененных территорий общего пользования (городские леса)**

(наименование объекта, местоположение границ которого описано (далее – объект))

Сведения о местоположении границ объекта

1	2	3	4	5	6
451	433083,94	1316838,19	Геодезический метод	0,10	—
452	433083,54	1316838,70	Геодезический метод	0,10	—
453	433083,12	1316839,05	Геодезический метод	0,10	—
454	433082,34	1316839,41	Геодезический метод	0,10	—
455	433077,09	1316840,82	Геодезический метод	0,10	—
456	433076,96	1316840,84	Геодезический метод	0,10	—
457	433076,81	1316840,87	Геодезический метод	0,10	—
458	433076,68	1316840,90	Геодезический метод	0,10	—
459	433076,53	1316840,93	Геодезический метод	0,10	—
460	433076,47	1316840,95	Геодезический метод	0,10	—
461	432994,41	1316862,68	Геодезический метод	0,10	—
462	432994,38	1316862,69	Геодезический метод	0,10	—
463	432994,33	1316862,71	Геодезический метод	0,10	—
464	432994,24	1316862,73	Геодезический метод	0,10	—
465	432994,09	1316862,78	Геодезический метод	0,10	—
466	432994,03	1316862,80	Геодезический метод	0,10	—
467	432988,49	1316864,63	Геодезический метод	0,10	—
468	432988,43	1316864,65	Геодезический метод	0,10	—
469	432988,30	1316864,70	Геодезический метод	0,10	—
470	432988,18	1316864,74	Геодезический метод	0,10	—
471	432988,04	1316864,80	Геодезический метод	0,10	—
472	432987,92	1316864,85	Геодезический метод	0,10	—
473	432987,77	1316864,92	Геодезический метод	0,10	—
474	432987,65	1316864,97	Геодезический метод	0,10	—
475	432987,52	1316865,04	Геодезический метод	0,10	—
476	432987,40	1316865,11	Геодезический метод	0,10	—
477	432987,27	1316865,18	Геодезический метод	0,10	—
478	432987,21	1316865,22	Геодезический метод	0,10	—
479	432981,34	1316868,71	Геодезический метод	0,10	—
480	432981,30	1316868,73	Геодезический метод	0,10	—
481	432981,23	1316868,77	Геодезический метод	0,10	—
482	432981,15	1316868,82	Геодезический метод	0,10	—
483	432981,02	1316868,91	Геодезический метод	0,10	—
484	432980,91	1316868,98	Геодезический метод	0,10	—
485	432980,78	1316869,08	Геодезический метод	0,10	—
486	432980,68	1316869,16	Геодезический метод	0,10	—
487	432980,56	1316869,25	Геодезический метод	0,10	—
488	432980,45	1316869,34	Геодезический метод	0,10	—
489	432980,34	1316869,44	Геодезический метод	0,10	—
490	432980,29	1316869,48	Геодезический метод	0,10	—
491	432975,96	1316873,41	Геодезический метод	0,10	—
492	432975,91	1316873,45	Геодезический метод	0,10	—
493	432975,81	1316873,56	Геодезический метод	0,10	—
494	432975,71	1316873,65	Геодезический метод	0,10	—
495	432975,61	1316873,76	Геодезический метод	0,10	—
496	432975,52	1316873,86	Геодезический метод	0,10	—
497	432975,41	1316873,97	Геодезический метод	0,10	—
498	432975,33	1316874,07	Геодезический метод	0,10	—

ОПИСАНИЕ МЕСТОПОЛОЖЕНИЯ ГРАНИЦ

Территориальная зона Р1. Зона озелененных территорий общего пользования (городские леса)

(наименование объекта, местоположение границ которого описано (далее – объект))

Сведения о местоположении границ объекта

1	2	3	4	5	6
499	432975,23	1316874,20	Геодезический метод	0,10	—
500	432975,15	1316874,30	Геодезический метод	0,10	—
501	432975,06	1316874,42	Геодезический метод	0,10	—
502	432975,02	1316874,48	Геодезический метод	0,10	—
503	432935,28	1316930,86	Геодезический метод	0,10	—
504	432892,00	1316994,00	Геодезический метод	0,10	—
505	432891,96	1316994,05	Геодезический метод	0,10	—
506	432891,64	1316993,91	Геодезический метод	0,10	—
507	432502,17	1316790,85	Геодезический метод	0,10	—
508	432471,70	1316773,05	Геодезический метод	0,10	—
509	432470,35	1316767,69	Геодезический метод	0,10	—
510	432467,51	1316757,19	Геодезический метод	0,10	—
511	432463,18	1316745,81	Геодезический метод	0,10	—
512	432456,43	1316730,63	Геодезический метод	0,10	—
513	432442,45	1316703,37	Геодезический метод	0,10	—
514	432438,83	1316696,88	Геодезический метод	0,10	—
515	432471,69	1316561,10	Геодезический метод	0,10	—
516	432481,10	1316562,86	Геодезический метод	0,10	—
517	432529,68	1316574,14	Геодезический метод	0,10	—
518	432550,19	1316579,15	Геодезический метод	0,10	—
519	432646,10	1316156,29	Геодезический метод	0,10	—
520	432715,12	1315904,83	Геодезический метод	0,10	—
521	432747,34	1315915,62	Геодезический метод	0,10	—
522	432740,11	1315940,47	Геодезический метод	0,10	—
523	432796,18	1315965,52	Геодезический метод	0,10	—
524	432837,81	1315968,85	Геодезический метод	0,10	—
525	432852,20	1316027,08	Геодезический метод	0,10	—
526	432876,17	1316020,00	Геодезический метод	0,10	—
527	432896,10	1316094,33	Геодезический метод	0,10	—
443	432969,22	1316367,05	Геодезический метод	0,10	—
528	431080,05	1319038,38	Геодезический метод	0,10	—
529	431088,56	1319066,90	Геодезический метод	0,10	—
530	431076,26	1319090,31	Геодезический метод	0,10	—
531	431021,53	1319184,69	Геодезический метод	0,10	—
532	430997,16	1319223,59	Геодезический метод	0,10	—
533	431013,72	1318992,28	Геодезический метод	0,10	—
534	431014,53	1318980,16	Геодезический метод	0,10	—
535	431030,38	1318994,03	Геодезический метод	0,10	—
536	431071,72	1319030,94	Геодезический метод	0,10	—
528	431080,05	1319038,38	Геодезический метод	0,10	—
537	427317,83	1314501,10	Геодезический метод	0,10	—
538	427181,65	1314689,00	Геодезический метод	0,10	—
539	427134,23	1314830,40	Геодезический метод	0,10	—
540	427067,18	1314988,11	Геодезический метод	0,10	—
541	427054,26	1315013,16	Геодезический метод	0,10	—
542	426791,22	1315223,06	Геодезический метод	0,10	—

ОПИСАНИЕ МЕСТОПОЛОЖЕНИЯ ГРАНИЦ**Территориальная зона Р1. Зона озелененных территорий общего пользования (городские леса)**

(наименование объекта, местоположение границ которого описано (далее – объект))

Сведения о местоположении границ объекта

1	2	3	4	5	6
543	426750,46	1315377,70	Геодезический метод	0,10	—
544	426655,97	1315559,70	Геодезический метод	0,10	—
545	426480,25	1315698,58	Геодезический метод	0,10	—
546	426422,17	1315685,11	Геодезический метод	0,10	—
547	426172,94	1315602,69	Геодезический метод	0,10	—
548	426129,12	1315537,28	Геодезический метод	0,10	—
549	426108,16	1315457,27	Геодезический метод	0,10	—
550	426153,41	1315395,35	Геодезический метод	0,10	—
551	426263,04	1315231,08	Геодезический метод	0,10	—
552	426240,15	1314959,27	Геодезический метод	0,10	—
553	426168,16	1314883,28	Геодезический метод	0,10	—
554	426130,14	1314856,40	Геодезический метод	0,10	—
555	426076,18	1314726,84	Геодезический метод	0,10	—
556	426069,41	1314598,15	Геодезический метод	0,10	—
557	426150,16	1314510,02	Геодезический метод	0,10	—
558	426256,20	1314470,65	Геодезический метод	0,10	—
559	426500,36	1314472,84	Геодезический метод	0,10	—
560	426574,37	1314473,65	Геодезический метод	0,10	—
561	426688,90	1314499,85	Геодезический метод	0,10	—
562	426840,82	1314589,94	Геодезический метод	0,10	—
563	426846,58	1314610,21	Геодезический метод	0,10	—
564	426953,95	1314671,22	Геодезический метод	0,10	—
565	427070,90	1314602,34	Геодезический метод	0,10	—
566	427162,81	1314526,45	Геодезический метод	0,10	—
537	427317,83	1314501,10	Геодезический метод	0,10	—
567	425845,03	1317909,18	Геодезический метод	0,10	—
568	425853,06	1317967,31	Геодезический метод	0,10	—
569	425879,26	1318157,01	Геодезический метод	0,10	—
570	425899,53	1318303,73	Геодезический метод	0,10	—
571	425899,05	1318320,84	Геодезический метод	0,10	—
572	425899,01	1318322,17	Геодезический метод	0,10	—
573	425897,87	1318362,69	Геодезический метод	0,10	—
574	425890,38	1318628,18	Геодезический метод	0,10	—
575	425890,07	1318639,19	Геодезический метод	0,10	—
576	425855,91	1318754,00	Геодезический метод	0,10	—
577	425765,66	1319057,37	Геодезический метод	0,10	—
578	425753,99	1319096,61	Геодезический метод	0,10	—
579	425609,41	1319188,02	Геодезический метод	0,10	—
580	425599,97	1319193,61	Геодезический метод	0,10	—
581	425586,81	1319199,24	Геодезический метод	0,10	—
582	425575,90	1319202,50	Геодезический метод	0,10	—
583	425563,62	1319204,92	Геодезический метод	0,10	—
584	425593,24	1319078,74	Геодезический метод	0,10	—
585	425606,70	1319021,35	Геодезический метод	0,10	—
586	425627,11	1318934,42	Геодезический метод	0,10	—
587	425650,92	1318832,97	Геодезический метод	0,10	—
588	425677,58	1318719,37	Геодезический метод	0,10	—

ОПИСАНИЕ МЕСТОПОЛОЖЕНИЯ ГРАНИЦ

Территориальная зона Р1. Зона озелененных территорий общего пользования (городские леса)

(наименование объекта, местоположение границ которого описано (далее – объект))

Сведения о местоположении границ объекта

1	2	3	4	5	6
589	425686,74	1318652,12	Геодезический метод	0,10	—
590	425740,79	1318255,48	Геодезический метод	0,10	—
591	425735,74	1318232,25	Геодезический метод	0,10	—
592	425718,89	1318154,73	Геодезический метод	0,10	—
593	425687,73	1318011,32	Геодезический метод	0,10	—
594	425639,76	1317740,03	Геодезический метод	0,10	—
595	425691,99	1317739,20	Геодезический метод	0,10	—
596	425615,15	1317455,96	Геодезический метод	0,10	—
597	425615,28	1317455,90	Геодезический метод	0,10	—
598	425600,54	1317401,47	Геодезический метод	0,10	—
599	425465,13	1317481,56	Геодезический метод	0,10	—
600	425413,45	1317542,37	Геодезический метод	0,10	—
601	425395,07	1317633,71	Геодезический метод	0,10	—
602	425394,70	1317713,87	Геодезический метод	0,10	—
603	425421,86	1317752,02	Геодезический метод	0,10	—
604	425473,62	1317798,39	Геодезический метод	0,10	—
605	425442,36	1317896,17	Геодезический метод	0,10	—
606	425316,15	1317727,48	Геодезический метод	0,10	—
607	425324,97	1317674,26	Геодезический метод	0,10	—
608	425352,85	1317503,73	Геодезический метод	0,10	—
609	425463,49	1317396,90	Геодезический метод	0,10	—
610	425546,90	1317316,36	Геодезический метод	0,10	—
611	425494,93	1317220,58	Геодезический метод	0,10	—
612	425431,62	1317103,88	Геодезический метод	0,10	—
613	425567,93	1317007,36	Геодезический метод	0,10	—
614	425592,83	1317065,71	Геодезический метод	0,10	—
615	425696,84	1317309,46	Геодезический метод	0,10	—
616	425716,88	1317384,63	Геодезический метод	0,10	—
617	425722,02	1317404,16	Геодезический метод	0,10	—
618	425796,25	1317681,86	Геодезический метод	0,10	—
619	425801,89	1317702,98	Геодезический метод	0,10	—
620	425832,27	1317816,78	Геодезический метод	0,10	—
567	425845,03	1317909,18	Геодезический метод	0,10	—
621	428346,67	1319069,26	Геодезический метод	0,10	—
622	428355,17	1319071,57	Геодезический метод	0,10	—
623	428419,65	1319089,91	Геодезический метод	0,10	—
624	428210,79	1319980,43	Геодезический метод	0,10	—
625	428208,58	1319989,87	Геодезический метод	0,10	—
626	428192,49	1320058,45	Геодезический метод	0,10	—
627	428191,22	1320064,32	Геодезический метод	0,10	—
628	428141,76	1320281,92	Геодезический метод	0,10	—
629	428067,11	1320258,66	Геодезический метод	0,10	—
630	427715,37	1320149,05	Геодезический метод	0,10	—
631	427546,21	1320096,34	Геодезический метод	0,10	—
632	427488,28	1320078,29	Геодезический метод	0,10	—
633	427470,05	1320072,61	Геодезический метод	0,10	—
634	427472,92	1320065,19	Геодезический метод	0,10	—

ОПИСАНИЕ МЕСТОПОЛОЖЕНИЯ ГРАНИЦ

Территориальная зона Р1. Зона озелененных территорий общего пользования (городские леса)

(наименование объекта, местоположение границ которого описано (далее – объект))

Сведения о местоположении границ объекта

1	2	3	4	5	6
635	427483,26	1320035,99	Геодезический метод	0,10	—
636	427497,49	1320009,48	Геодезический метод	0,10	—
637	427520,78	1319990,99	Геодезический метод	0,10	—
638	427552,86	1319944,86	Геодезический метод	0,10	—
639	427543,41	1319925,15	Геодезический метод	0,10	—
640	427539,49	1319916,97	Геодезический метод	0,10	—
641	427431,31	1319892,51	Геодезический метод	0,10	—
642	427443,49	1319902,34	Геодезический метод	0,10	—
643	427460,74	1319916,15	Геодезический метод	0,10	—
644	427466,57	1319920,82	Геодезический метод	0,10	—
645	427478,17	1319933,74	Геодезический метод	0,10	—
646	427480,70	1319938,80	Геодезический метод	0,10	—
647	427467,57	1319938,09	Геодезический метод	0,10	—
648	427442,74	1319944,25	Геодезический метод	0,10	—
649	427421,90	1319968,69	Геодезический метод	0,10	—
650	427415,77	1320004,32	Геодезический метод	0,10	—
651	427404,69	1320039,84	Геодезический метод	0,10	—
652	427404,70	1320045,17	Геодезический метод	0,10	—
653	427405,00	1320052,34	Геодезический метод	0,10	—
654	427371,83	1320042,00	Геодезический метод	0,10	—
655	427138,32	1319969,23	Геодезический метод	0,10	—
656	427053,71	1319942,87	Геодезический метод	0,10	—
657	426994,30	1319924,35	Геодезический метод	0,10	—
658	426988,59	1319922,59	Геодезический метод	0,10	—
659	426986,10	1319921,81	Геодезический метод	0,10	—
660	426856,13	1319881,31	Геодезический метод	0,10	—
661	426797,70	1319863,10	Геодезический метод	0,10	—
662	426749,53	1319848,09	Геодезический метод	0,10	—
663	426726,36	1319840,87	Геодезический метод	0,10	—
664	426659,04	1319830,51	Геодезический метод	0,10	—
665	426611,67	1319823,22	Геодезический метод	0,10	—
666	426605,66	1319822,26	Геодезический метод	0,10	—
667	426585,31	1319819,12	Геодезический метод	0,10	—
668	426574,20	1319817,41	Геодезический метод	0,10	—
669	426573,69	1319817,33	Геодезический метод	0,10	—
670	426532,69	1319483,41	Геодезический метод	0,10	—
671	426520,51	1319156,38	Геодезический метод	0,10	—
672	426503,94	1319141,88	Геодезический метод	0,10	—
673	426436,48	1319118,96	Геодезический метод	0,10	—
674	426349,58	1319055,19	Геодезический метод	0,10	—
675	426286,09	1318766,52	Геодезический метод	0,10	—
676	426414,75	1318682,99	Геодезический метод	0,10	—
677	427378,29	1318947,38	Геодезический метод	0,10	—
678	427405,06	1318954,72	Геодезический метод	0,10	—
679	427583,03	1319006,00	Геодезический метод	0,10	—
680	427912,76	1319101,03	Геодезический метод	0,10	—
681	427967,79	1319116,88	Геодезический метод	0,10	—
682	428066,00	1319145,19	Геодезический метод	0,10	—

ОПИСАНИЕ МЕСТОПОЛОЖЕНИЯ ГРАНИЦ**Территориальная зона Р1. Зона озелененных территорий общего пользования (городские леса)**

(наименование объекта, местоположение границ которого описано (далее – объект))

Сведения о местоположении границ объекта

1	2	3	4	5	6
683	428307,56	1319214,80	Геодезический метод	0,10	—
621	428346,67	1319069,26	Геодезический метод	0,10	—
684	428040,63	1313247,63	Геодезический метод	0,10	—
685	428059,04	1313255,60	Геодезический метод	0,10	—
686	428127,35	1313306,41	Геодезический метод	0,10	—
687	428165,12	1313334,87	Геодезический метод	0,10	—
688	428202,03	1313363,33	Геодезический метод	0,10	—
689	428208,00	1313376,43	Геодезический метод	0,10	—
690	428214,59	1313387,63	Геодезический метод	0,10	—
691	428223,12	1313392,31	Геодезический метод	0,10	—
692	428475,08	1313604,23	Геодезический метод	0,10	—
693	428470,45	1313609,19	Геодезический метод	0,10	—
694	428479,34	1313614,24	Геодезический метод	0,10	—
695	428479,28	1313614,30	Геодезический метод	0,10	—
696	428443,00	1313649,78	Геодезический метод	0,10	—
697	428429,48	1313663,08	Геодезический метод	0,10	—
698	428357,18	1313734,21	Геодезический метод	0,10	—
699	428285,48	1313789,24	Геодезический метод	0,10	—
700	428267,76	1313800,04	Геодезический метод	0,10	—
701	428234,47	1313820,32	Геодезический метод	0,10	—
702	428185,36	1313839,39	Геодезический метод	0,10	—
703	428134,29	1313859,22	Геодезический метод	0,10	—
704	428109,82	1313868,71	Геодезический метод	0,10	—
705	428092,75	1313875,34	Геодезический метод	0,10	—
706	428094,16	1313863,10	Геодезический метод	0,10	—
707	428072,30	1313824,14	Геодезический метод	0,10	—
708	428050,43	1313803,20	Геодезический метод	0,10	—
709	428009,61	1313812,15	Геодезический метод	0,10	—
710	428001,35	1313813,96	Геодезический метод	0,10	—
711	427981,64	1313817,19	Геодезический метод	0,10	—
712	427952,72	1313821,92	Геодезический метод	0,10	—
713	427916,64	1313816,03	Геодезический метод	0,10	—
714	427912,45	1313813,03	Геодезический метод	0,10	—
715	427881,25	1313790,66	Геодезический метод	0,10	—
716	427812,45	1313741,32	Геодезический метод	0,10	—
717	427774,06	1313720,14	Геодезический метод	0,10	—
718	427626,11	1313707,64	Геодезический метод	0,10	—
719	427503,62	1313591,61	Геодезический метод	0,10	—
720	427426,04	1313543,19	Геодезический метод	0,10	—
721	427415,07	1313536,35	Геодезический метод	0,10	—
722	427411,84	1313534,33	Геодезический метод	0,10	—
723	427380,00	1313522,26	Геодезический метод	0,10	—
724	427373,05	1313519,62	Геодезический метод	0,10	—
725	427306,32	1313513,94	Геодезический метод	0,10	—
726	427239,03	1313449,11	Геодезический метод	0,10	—
727	427363,93	1312978,99	Геодезический метод	0,10	—
728	427400,73	1312979,80	Геодезический метод	0,10	—

ОПИСАНИЕ МЕСТОПОЛОЖЕНИЯ ГРАНИЦ**Территориальная зона Р1. Зона озелененных территорий общего пользования (городские леса)**

(наименование объекта, местоположение границ которого описано (далее – объект))

Сведения о местоположении границ объекта

1	2	3	4	5	6
729	427432,95	1313001,68	Геодезический метод	0,10	—
730	427780,76	1313237,90	Геодезический метод	0,10	—
731	427814,59	1313248,48	Геодезический метод	0,10	—
732	427861,99	1313257,11	Геодезический метод	0,10	—
733	427915,94	1313259,99	Геодезический метод	0,10	—
734	427955,10	1313262,87	Геодезический метод	0,10	—
735	427998,86	1313259,09	Геодезический метод	0,10	—
736	428017,07	1313240,48	Геодезический метод	0,10	—
684	428040,63	1313247,63	Геодезический метод	0,10	—
737	429973,21	1314217,71	Геодезический метод	0,10	—
738	430225,99	1314410,30	Геодезический метод	0,10	—
739	430466,92	1314544,44	Геодезический метод	0,10	—
740	430598,87	1314683,39	Геодезический метод	0,10	—
741	430716,46	1314733,88	Геодезический метод	0,10	—
742	430707,84	1314908,11	Геодезический метод	0,10	—
743	430616,29	1315079,29	Геодезический метод	0,10	—
744	430484,17	1315221,37	Геодезический метод	0,10	—
745	430151,24	1315386,73	Геодезический метод	0,10	—
746	429738,82	1315241,10	Геодезический метод	0,10	—
747	429458,58	1315331,68	Геодезический метод	0,10	—
748	429237,53	1315438,49	Геодезический метод	0,10	—
749	429083,92	1315427,66	Геодезический метод	0,10	—
750	428722,96	1315520,09	Геодезический метод	0,10	—
751	428610,71	1315429,92	Геодезический метод	0,10	—
752	428491,87	1315203,60	Геодезический метод	0,10	—
753	428523,96	1314863,22	Геодезический метод	0,10	—
754	428529,13	1314826,24	Геодезический метод	0,10	—
755	428620,57	1314800,84	Геодезический метод	0,10	—
756	428806,63	1314733,07	Геодезический метод	0,10	—
757	428852,71	1314716,29	Геодезический метод	0,10	—
758	428973,01	1314720,22	Геодезический метод	0,10	—
759	428977,98	1314706,64	Геодезический метод	0,10	—
760	428987,76	1314676,93	Геодезический метод	0,10	—
761	429035,53	1314518,42	Геодезический метод	0,10	—
762	429053,22	1314459,74	Геодезический метод	0,10	—
763	429065,58	1314401,62	Геодезический метод	0,10	—
764	429052,13	1314393,68	Геодезический метод	0,10	—
765	429008,45	1314319,39	Геодезический метод	0,10	—
766	428992,59	1314292,41	Геодезический метод	0,10	—
767	428914,44	1314273,98	Геодезический метод	0,10	—
768	428882,67	1314244,87	Геодезический метод	0,10	—
769	428873,52	1314241,08	Геодезический метод	0,10	—
770	428845,00	1314229,28	Геодезический метод	0,10	—
771	428834,56	1314224,96	Геодезический метод	0,10	—
772	428799,11	1314220,58	Геодезический метод	0,10	—
773	428798,82	1314220,54	Геодезический метод	0,10	—
774	428790,44	1314226,34	Геодезический метод	0,10	—

ОПИСАНИЕ МЕСТОПОЛОЖЕНИЯ ГРАНИЦ

Территориальная зона Р1. Зона озелененных территорий общего пользования (городские леса)

(наименование объекта, местоположение границ которого описано (далее – объект))

Сведения о местоположении границ объекта

1	2	3	4	5	6
775	428722,04	1314205,32	Геодезический метод	0,10	—
776	428706,43	1314200,56	Геодезический метод	0,10	—
777	428706,44	1314200,52	Геодезический метод	0,10	—
778	428673,56	1314190,42	Геодезический метод	0,10	—
779	428644,56	1314187,11	Геодезический метод	0,10	—
780	428631,16	1314179,06	Геодезический метод	0,10	—
781	428615,12	1314227,18	Геодезический метод	0,10	—
782	428551,31	1314214,55	Геодезический метод	0,10	—
783	428526,57	1314209,66	Геодезический метод	0,10	—
784	428535,16	1314170,05	Геодезический метод	0,10	—
785	428507,82	1314162,51	Геодезический метод	0,10	—
786	428420,81	1314138,51	Геодезический метод	0,10	—
787	428420,36	1314138,38	Геодезический метод	0,10	—
788	428344,80	1314096,39	Геодезический метод	0,10	—
789	428330,91	1314080,51	Геодезический метод	0,10	—
790	428293,81	1314038,09	Геодезический метод	0,10	—
791	428285,37	1314028,43	Геодезический метод	0,10	—
792	428225,41	1313912,45	Геодезический метод	0,10	—
793	428191,67	1313908,79	Геодезический метод	0,10	—
794	428158,75	1313905,22	Геодезический метод	0,10	—
795	428145,15	1313879,67	Геодезический метод	0,10	—
796	428187,08	1313863,42	Геодезический метод	0,10	—
797	428236,12	1313840,75	Геодезический метод	0,10	—
798	428283,28	1313813,08	Геодезический метод	0,10	—
799	428325,07	1313783,66	Геодезический метод	0,10	—
800	428370,29	1313745,12	Геодезический метод	0,10	—
801	428435,37	1313683,65	Геодезический метод	0,10	—
802	428498,29	1313623,10	Геодезический метод	0,10	—
803	428552,39	1313669,03	Геодезический метод	0,10	—
804	428704,93	1313818,29	Геодезический метод	0,10	—
805	428801,93	1313949,27	Геодезический метод	0,10	—
806	428875,80	1314011,41	Геодезический метод	0,10	—
807	428947,88	1314053,35	Геодезический метод	0,10	—
808	429019,36	1314081,38	Геодезический метод	0,10	—
809	429106,77	1314091,47	Геодезический метод	0,10	—
810	429212,80	1314105,98	Геодезический метод	0,10	—
811	429218,78	1314107,30	Геодезический метод	0,10	—
812	429683,15	1314206,47	Геодезический метод	0,10	—
813	429947,54	1314207,14	Геодезический метод	0,10	—
737	429973,21	1314217,71	Геодезический метод	0,10	—

3. Сведения о характерных точках части (частей) границы объекта

Обозначение характерных точек части границы	Координаты, м		Метод определения координат характерной точки	Средняя квадратическая погрешность положения характерной точки (M _i), м	Описание обозначения точки на местности (при наличии)
	X	Y			
1	2	3	4	5	6

ОПИСАНИЕ МЕСТОПОЛОЖЕНИЯ ГРАНИЦ

Территориальная зона Р1. Зона озелененных территорий общего пользования (городские леса)

(наименование объекта, местоположение границ которого описано (далее – объект))**Сведения о местоположении границ объекта**

1	2	3	4	5	6
Часть №					

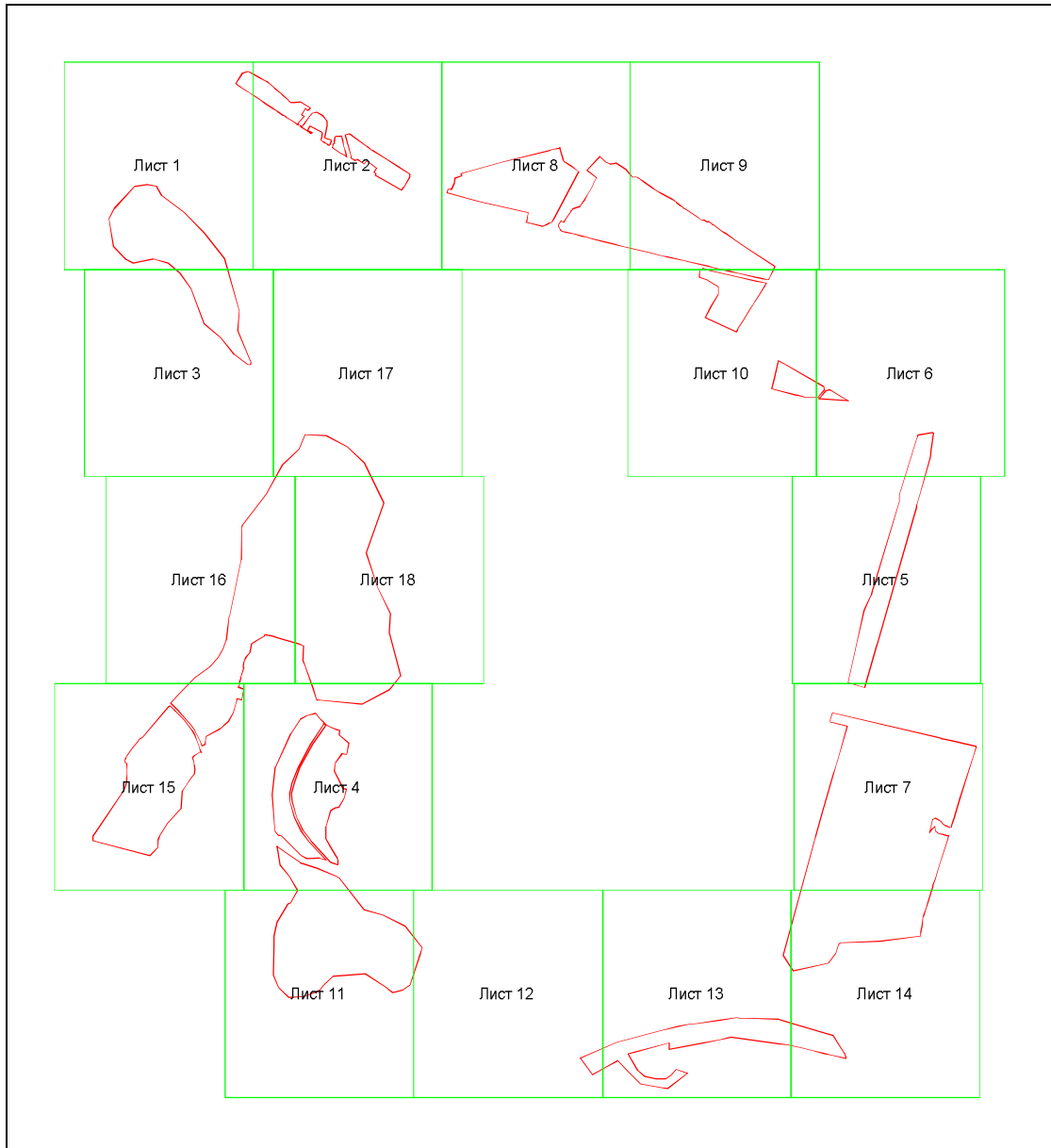
ОПИСАНИЕ МЕСТОПОЛОЖЕНИЯ ГРАНИЦ

Территориальная зона Р1. Зона озелененных территорий общего пользования (городские леса)

(наименование объекта, местоположение границ которого описано (далее – объект))

План границ объекта

Основной лист



Масштаб 1: 49084

Используемые условные знаки и обозначения:



– область выносного листа,

23

– номер выносного листа.

Остальные используемые условные знаки и обозначения приведены на отдельной странице в конце раздела.

Подпись _____ Дата «__» _____
_____ з.

Место для оттиска печати (при наличии) лица, составившего описание местоположения границ объекта

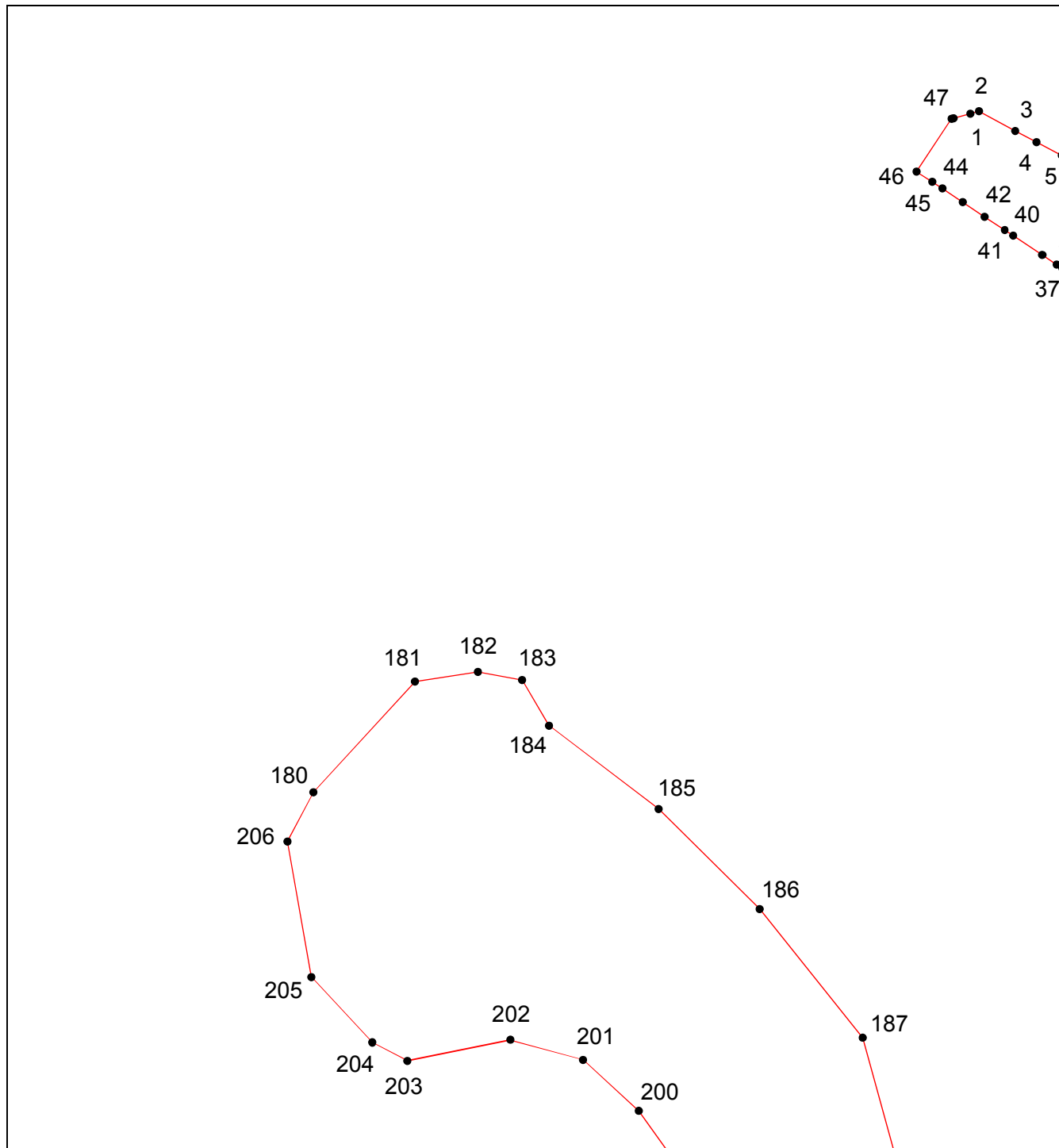
ОПИСАНИЕ МЕСТОПОЛОЖЕНИЯ ГРАНИЦ

Территориальная зона Р1. Зона озелененных территорий общего пользования (городские леса)

(наименование объекта, местоположение границ которого описано (далее – объект))

План границ объекта

Выносной лист №1



Масштаб 1:10000

Используемые условные знаки и обозначения приведены на отдельной странице в конце раздела.

Подпись _____ Дата «__» _____ г.

Место для оттиска печати (при наличии) лица, составившего описание местоположения границ объекта


ОПИСАНИЕ МЕСТОПОЛОЖЕНИЯ ГРАНИЦ

Территориальная зона Р1. Зона озелененных территорий общего пользования (городские леса)

(наименование объекта, местоположение границ которого описано (далее – объект))

План границ объекта

Выносной лист №2

**Масштаб 1:10000**

Используемые условные знаки и обозначения приведены на отдельной странице в конце раздела.

Подпись _____ Дата «__» _____ г.

Место для оттиска печати (при наличии) лица, составившего описание местоположения границ объекта


ОПИСАНИЕ МЕСТОПОЛОЖЕНИЯ ГРАНИЦ

Территориальная зона Р1. Зона озелененных территорий общего пользования (городские леса)

(наименование объекта, местоположение границ которого описано (далее – объект))

План границ объекта

Выносной лист №3



Масштаб 1:10000

Используемые условные знаки и обозначения приведены на отдельной странице в конце раздела.

Подпись _____ Дата «__» _____ г.

Место для оттиска печати (при наличии) лица, составившего описание местоположения границ объекта

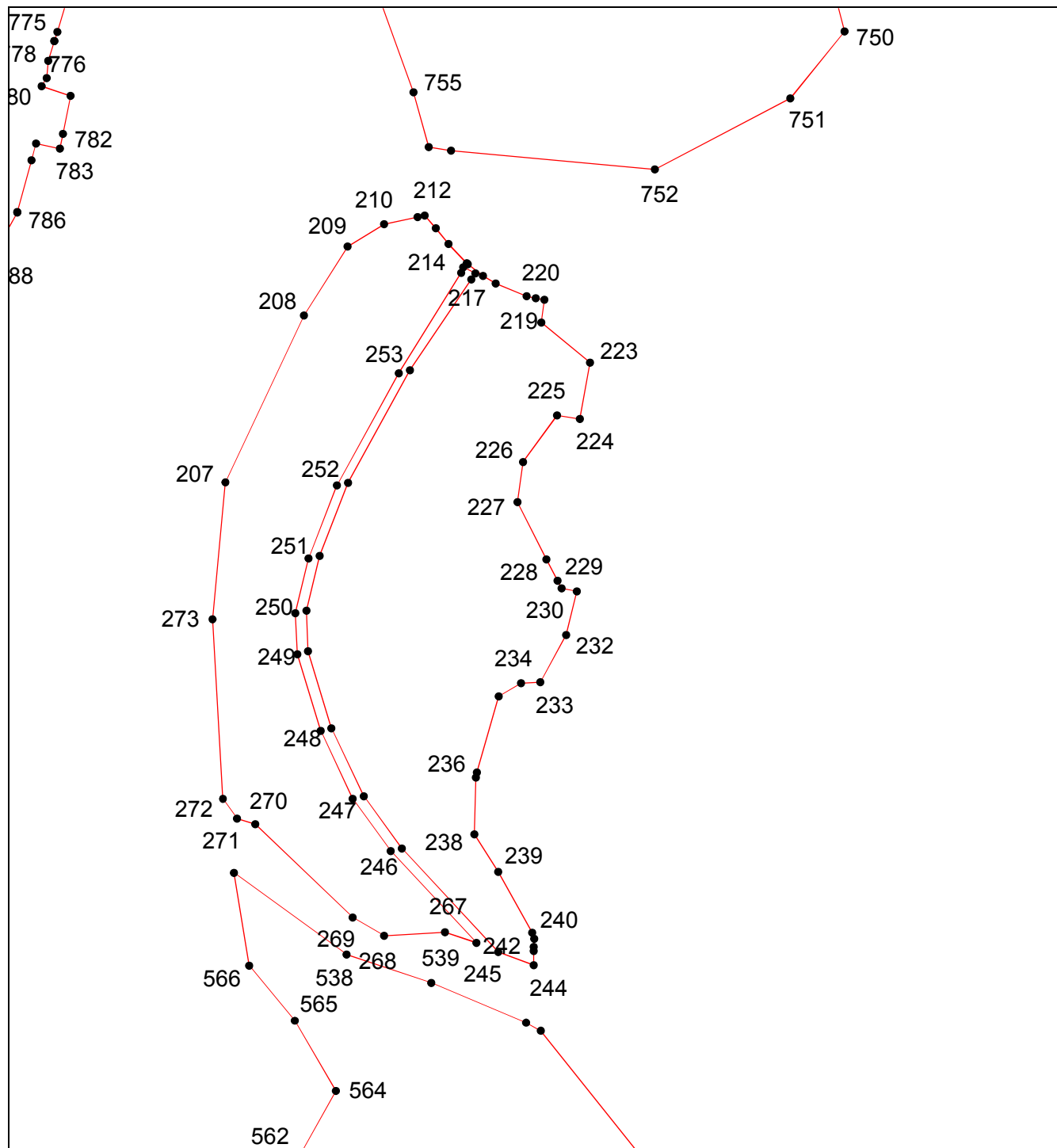
ОПИСАНИЕ МЕСТОПОЛОЖЕНИЯ ГРАНИЦ

Территориальная зона Р1. Зона озелененных территорий общего пользования (городские леса)

(наименование объекта, местоположение границ которого описано (далее – объект))

План границ объекта

Выносной лист №4



Масштаб 1:10000

Используемые условные знаки и обозначения приведены на отдельной странице в конце раздела.

Подпись _____ Дата «__» _____ г.

Место для оттиска печати (при наличии) лица, составившего описание местоположения границ объекта

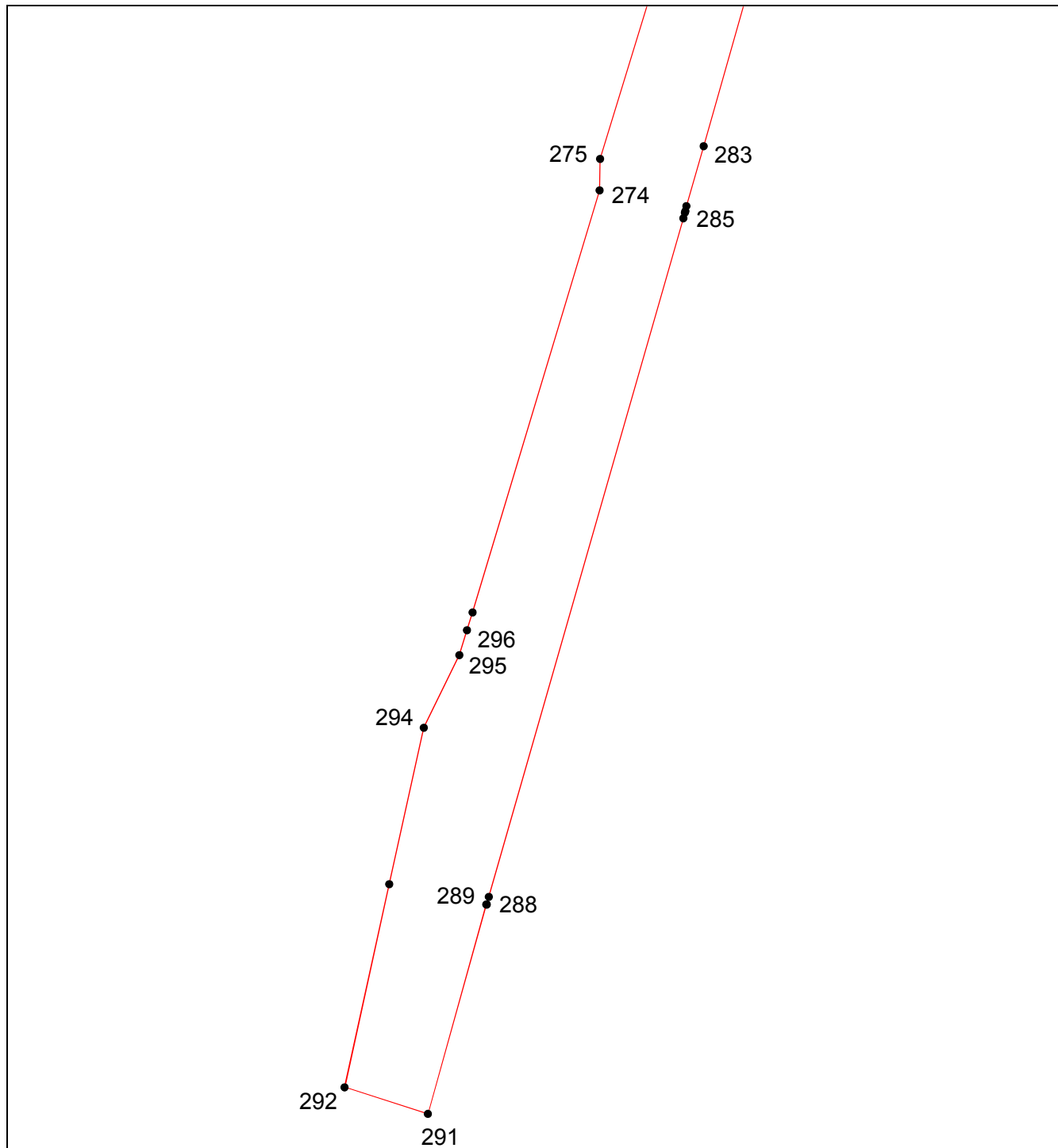
ОПИСАНИЕ МЕСТОПОЛОЖЕНИЯ ГРАНИЦ

Территориальная зона Р1. Зона озелененных территорий общего пользования (городские леса)

(наименование объекта, местоположение границ которого описано (далее – объект))

План границ объекта

Выносной лист №5



Масштаб 1:10000

Используемые условные знаки и обозначения приведены на отдельной странице в конце раздела.

Подпись _____ Дата «__» _____ г.

Место для оттиска печати (при наличии) лица, составившего описание местоположения границ объекта

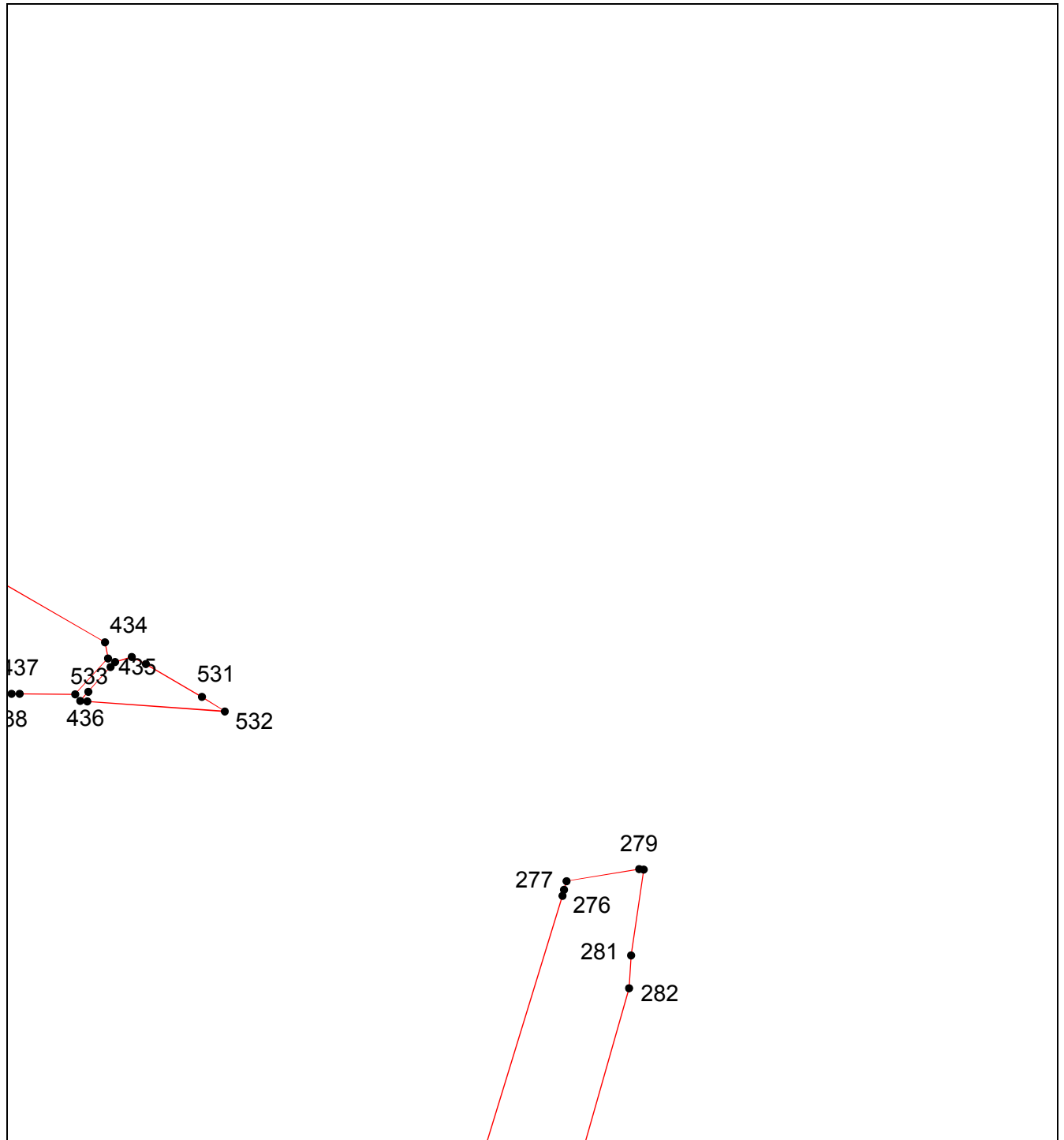
ОПИСАНИЕ МЕСТОПОЛОЖЕНИЯ ГРАНИЦ

Территориальная зона Р1. Зона озелененных территорий общего пользования (городские леса)

(наименование объекта, местоположение границ которого описано (далее – объект))

План границ объекта

Выносной лист №6

**Масштаб 1:10000**

Используемые условные знаки и обозначения приведены на отдельной странице в конце раздела.

Подпись _____ Дата «__» _____ г.

Место для оттиска печати (при наличии) лица, составившего описание местоположения границ объекта

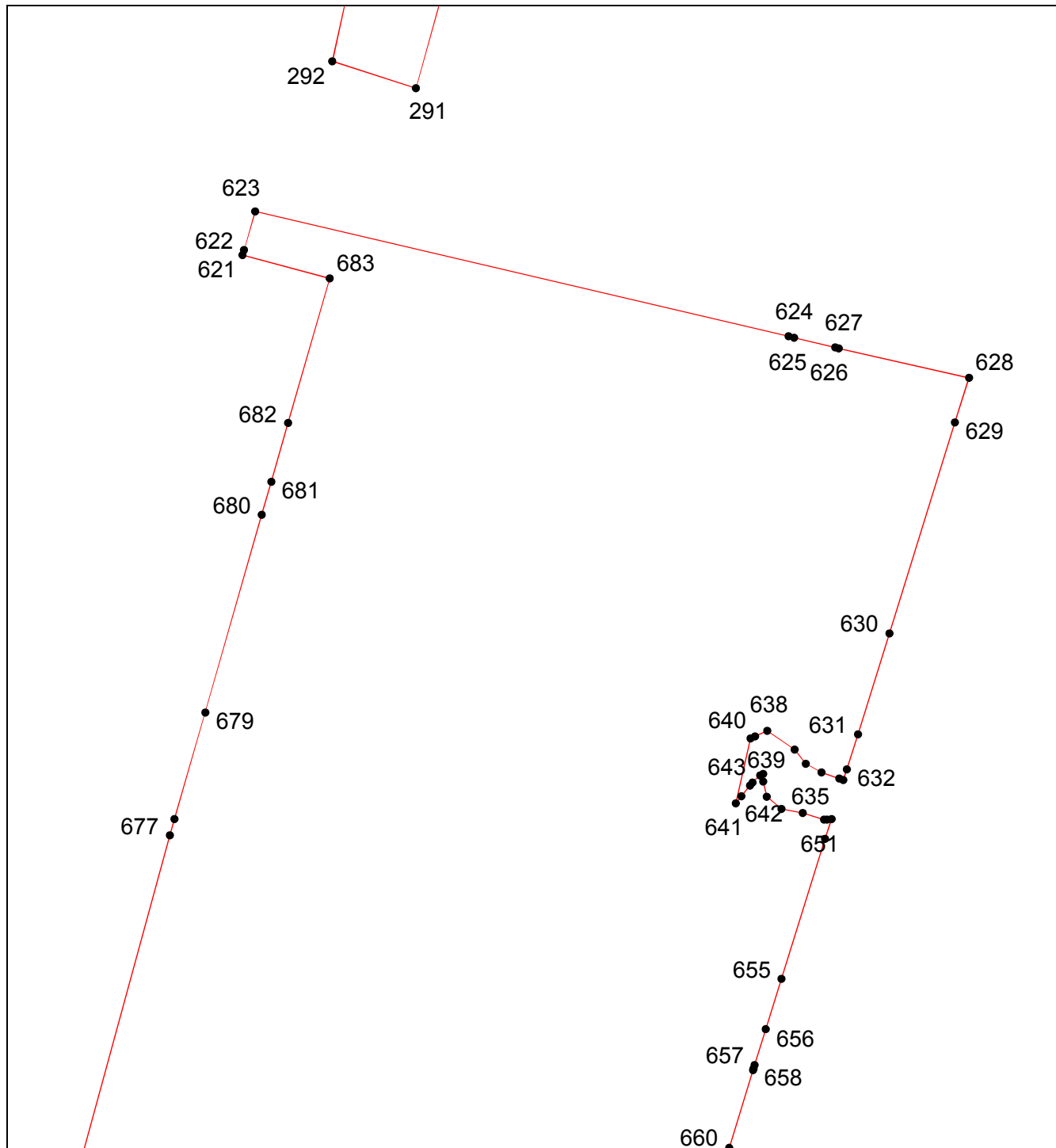
ОПИСАНИЕ МЕСТОПОЛОЖЕНИЯ ГРАНИЦ

Территориальная зона Р1. Зона озелененных территорий общего пользования (городские леса)

(наименование объекта, местоположение границ которого описано (далее – объект))

План границ объекта

Выносной лист №7



Масштаб 1:10000

Используемые условные знаки и обозначения приведены на отдельной странице в конце раздела.

Подпись _____ Дата «__» _____ г.

Место для оттиска печати (при наличии) лица, составившего описание местоположения границ объекта

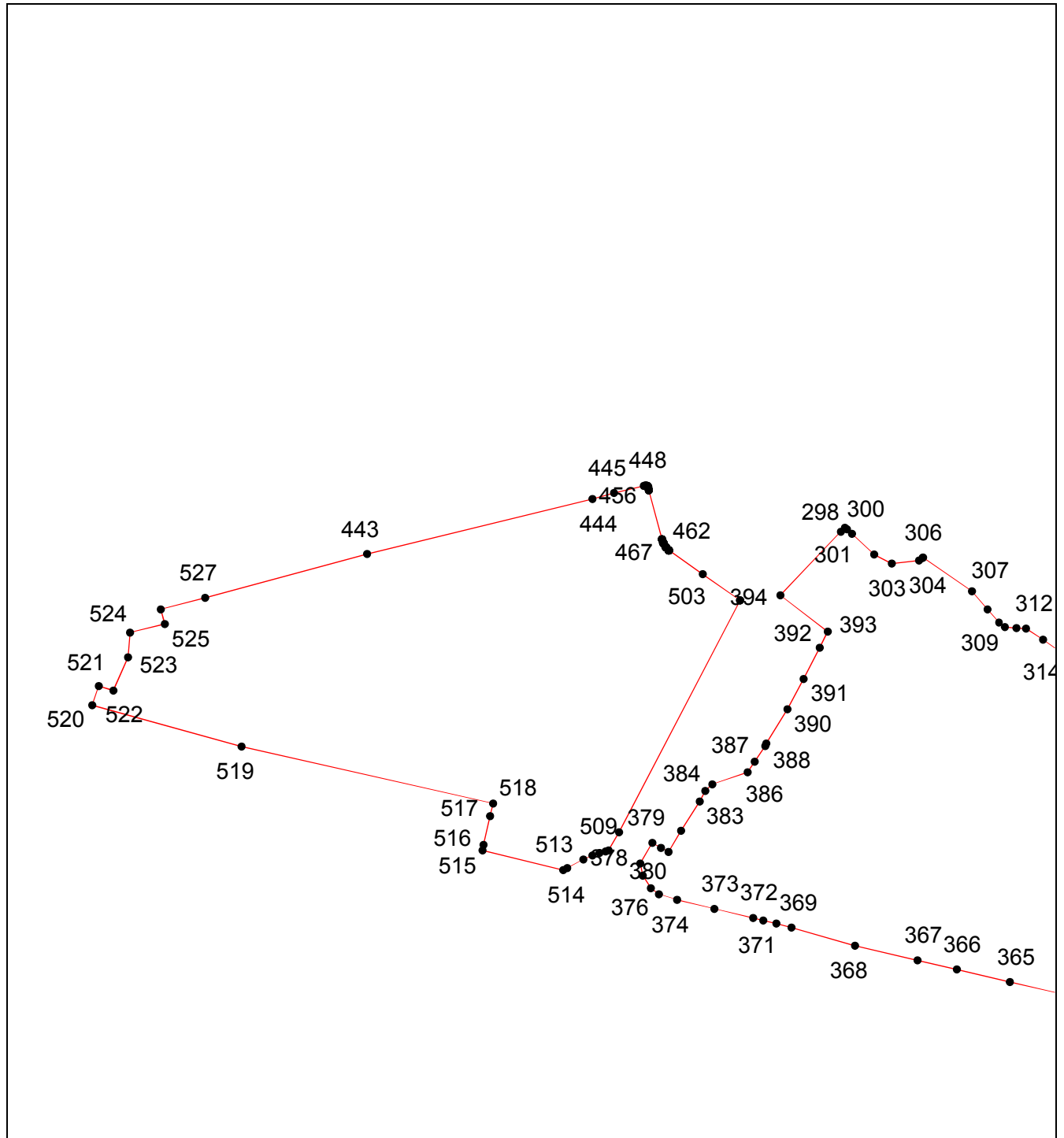
ОПИСАНИЕ МЕСТОПОЛОЖЕНИЯ ГРАНИЦ

Территориальная зона Р1. Зона озелененных территорий общего пользования (городские леса)

(наименование объекта, местоположение границ которого описано (далее – объект))

План границ объекта

Выносной лист №8



Масштаб 1:10000

Используемые условные знаки и обозначения приведены на отдельной странице в конце раздела.

Подпись _____ Дата «__» _____ г.

Место для оттиска печати (при наличии) лица, составившего описание местоположения границ объекта

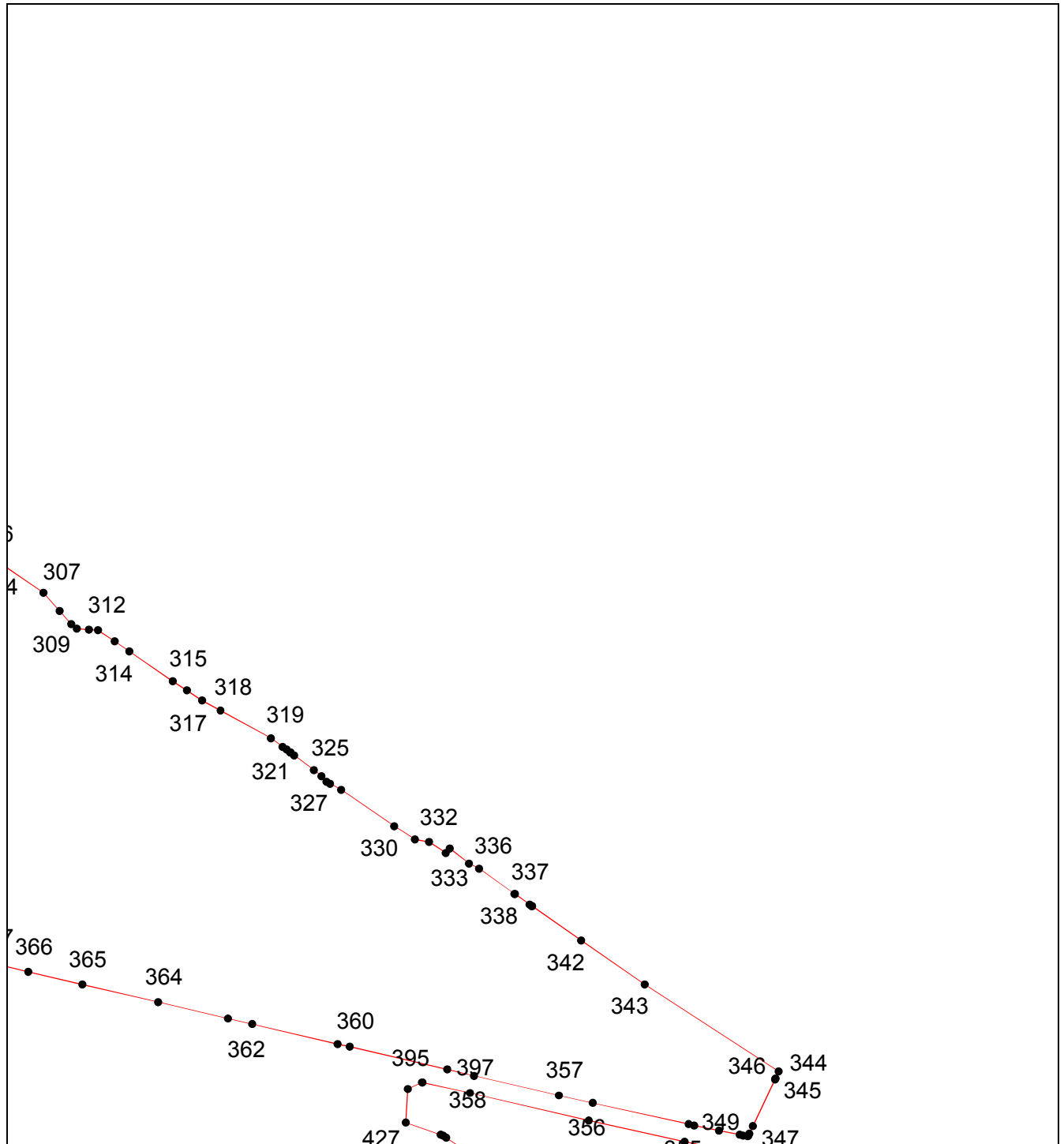
ОПИСАНИЕ МЕСТОПОЛОЖЕНИЯ ГРАНИЦ

Территориальная зона Р1. Зона озелененных территорий общего пользования (городские леса)

(наименование объекта, местоположение границ которого описано (далее – объект))

План границ объекта

Выносной лист №9



Используемые условные знаки и обозначения приведены на отдельной странице в конце раздела.

Подпись _____ Дата «__» _____ г.

Место для оттиска печати (при наличии) лица, составившего описание местоположения границ объекта

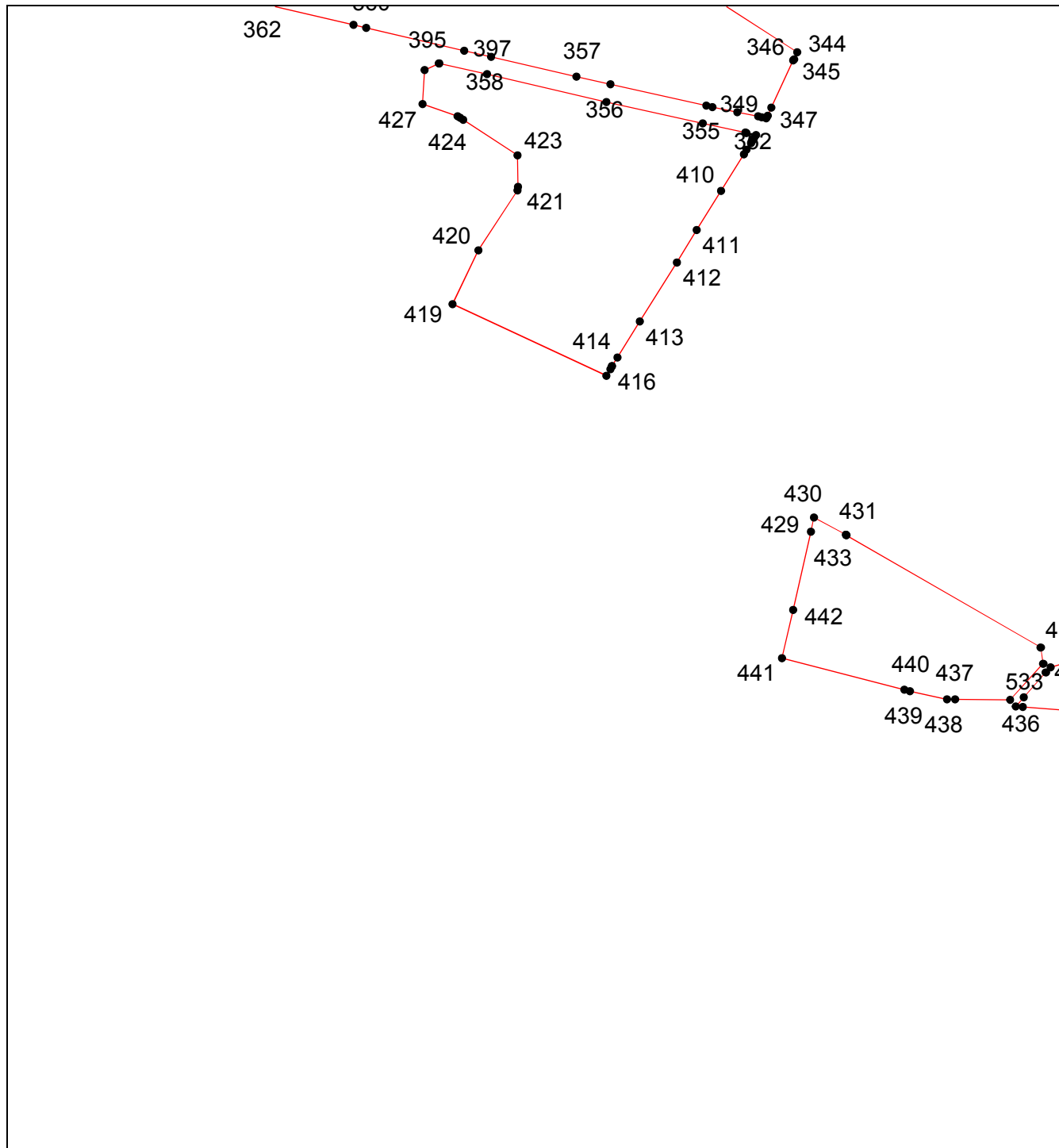
ОПИСАНИЕ МЕСТОПОЛОЖЕНИЯ ГРАНИЦ

Территориальная зона Р1. Зона озелененных территорий общего пользования (городские леса)

(наименование объекта, местоположение границ которого описано (далее – объект))

План границ объекта

Выносной лист №10

**Масштаб 1:10000**

Используемые условные знаки и обозначения приведены на отдельной странице в конце раздела.

Подпись _____ Дата «__» _____ г.

Место для оттиска печати (при наличии) лица, составившего описание местоположения границ объекта

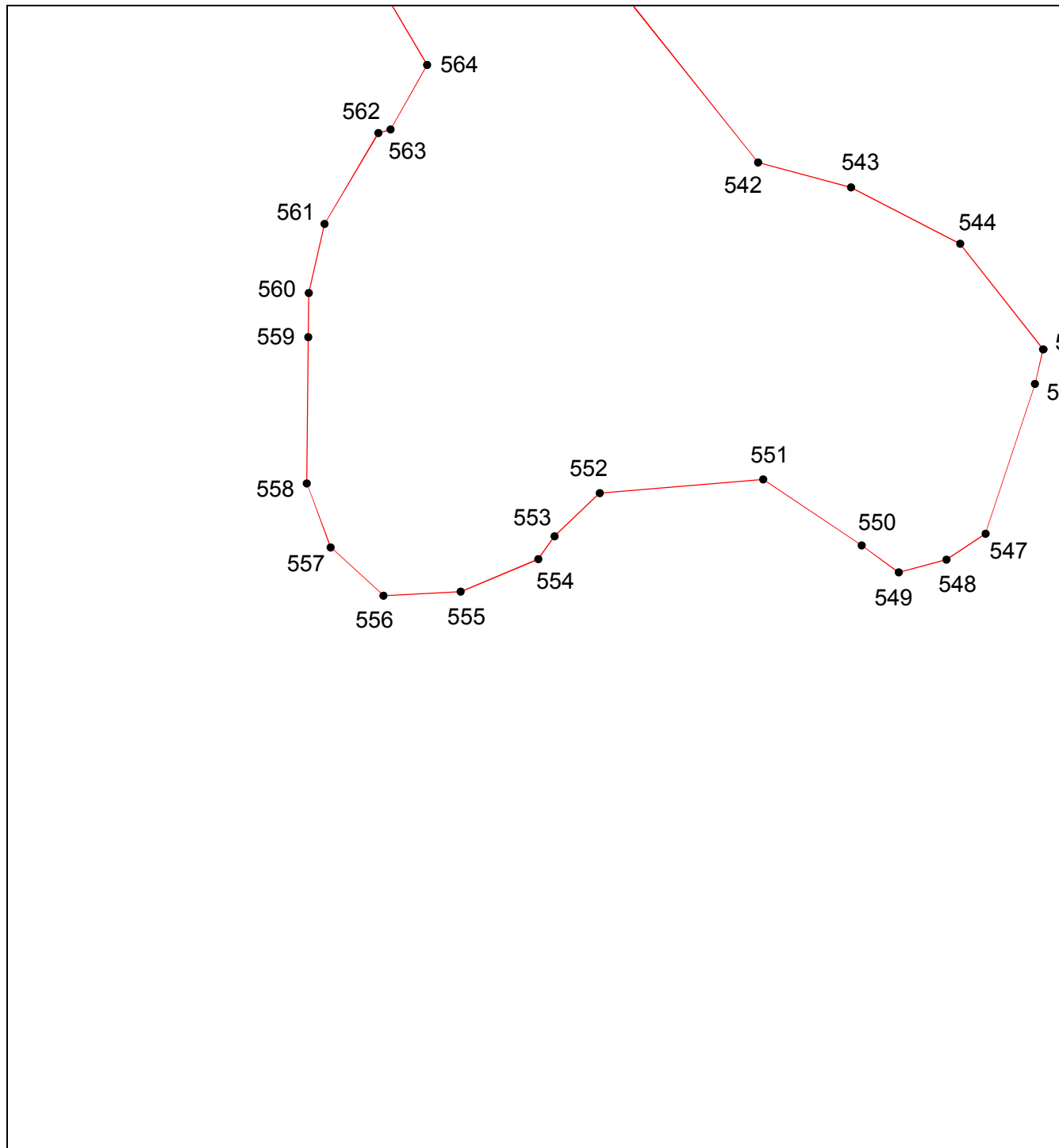
ОПИСАНИЕ МЕСТОПОЛОЖЕНИЯ ГРАНИЦ

Территориальная зона Р1. Зона озелененных территорий общего пользования (городские леса)

(наименование объекта, местоположение границ которого описано (далее – объект))

План границ объекта

Выносной лист №11

**Масштаб 1:10000**

Используемые условные знаки и обозначения приведены на отдельной странице в конце раздела.

Подпись _____ Дата «__» _____ г.

Место для оттиска печати (при наличии) лица, составившего описание местоположения границ объекта

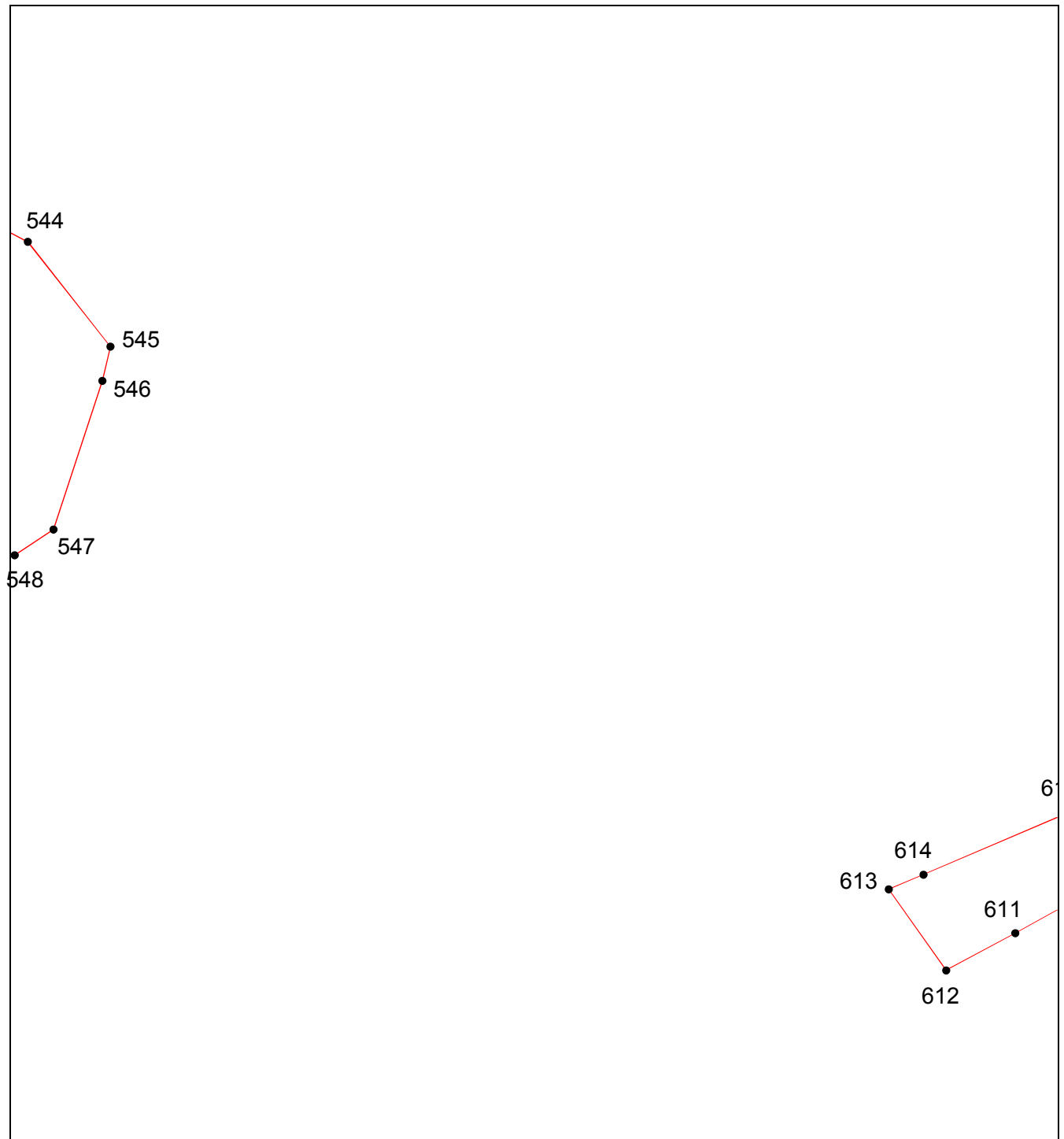
ОПИСАНИЕ МЕСТОПОЛОЖЕНИЯ ГРАНИЦ

Территориальная зона Р1. Зона озелененных территорий общего пользования (городские леса)

(наименование объекта, местоположение границ которого описано (далее – объект))

План границ объекта

Выносной лист №12

**Масштаб 1:10000**

Используемые условные знаки и обозначения приведены на отдельной странице в конце раздела.

Подпись _____ Дата «__» _____ г.

Место для оттиска печати (при наличии) лица, составившего описание местоположения границ объекта

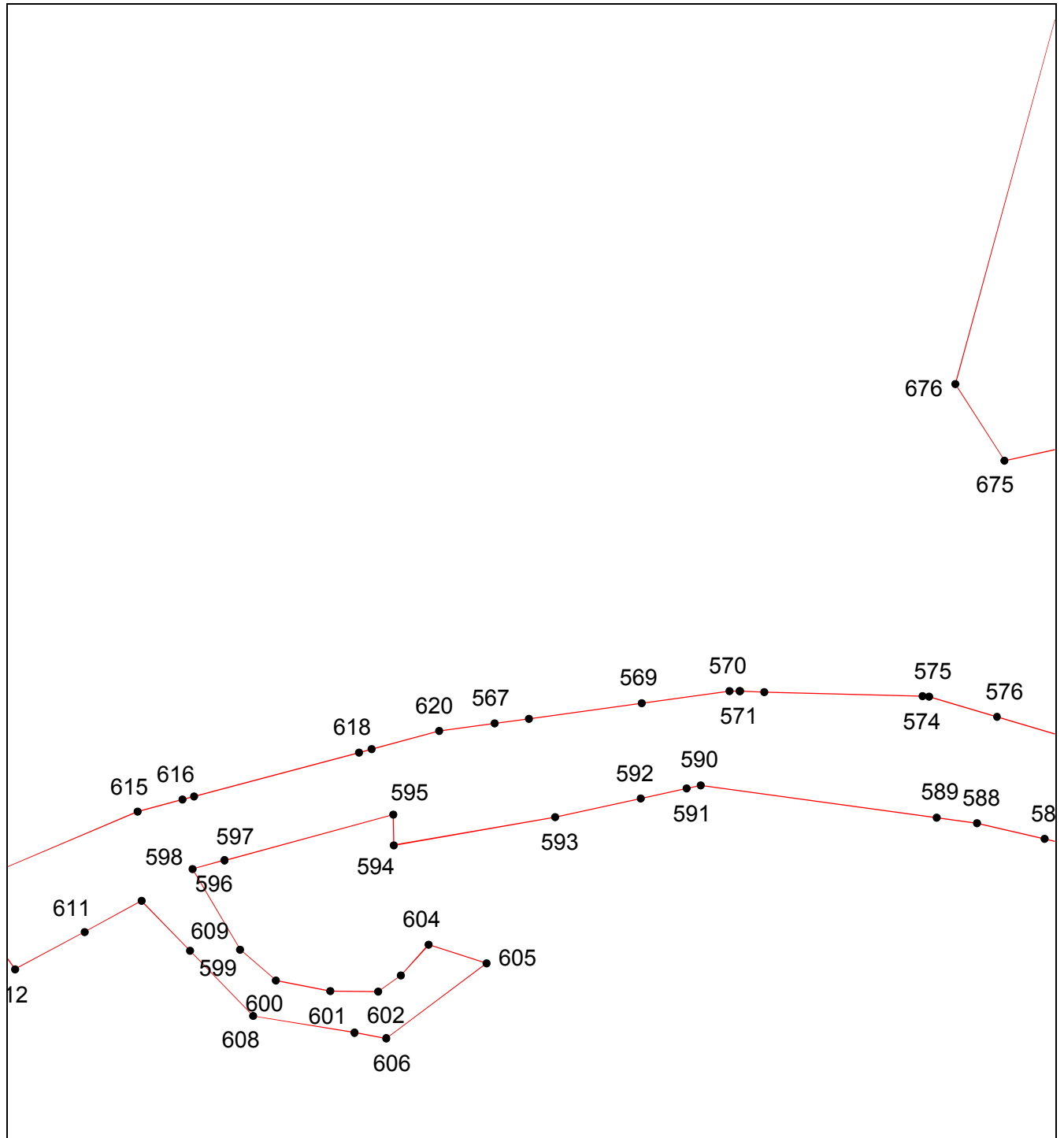
ОПИСАНИЕ МЕСТОПОЛОЖЕНИЯ ГРАНИЦ

Территориальная зона Р1. Зона озелененных территорий общего пользования (городские леса)

(наименование объекта, местоположение границ которого описано (далее – объект))

План границ объекта

Выносной лист №13



Масштаб 1:10000

Используемые условные знаки и обозначения приведены на отдельной странице в конце раздела.

Подпись _____ Дата «__» _____ г.

Место для оттиска печати (при наличии) лица, составившего описание местоположения границ объекта

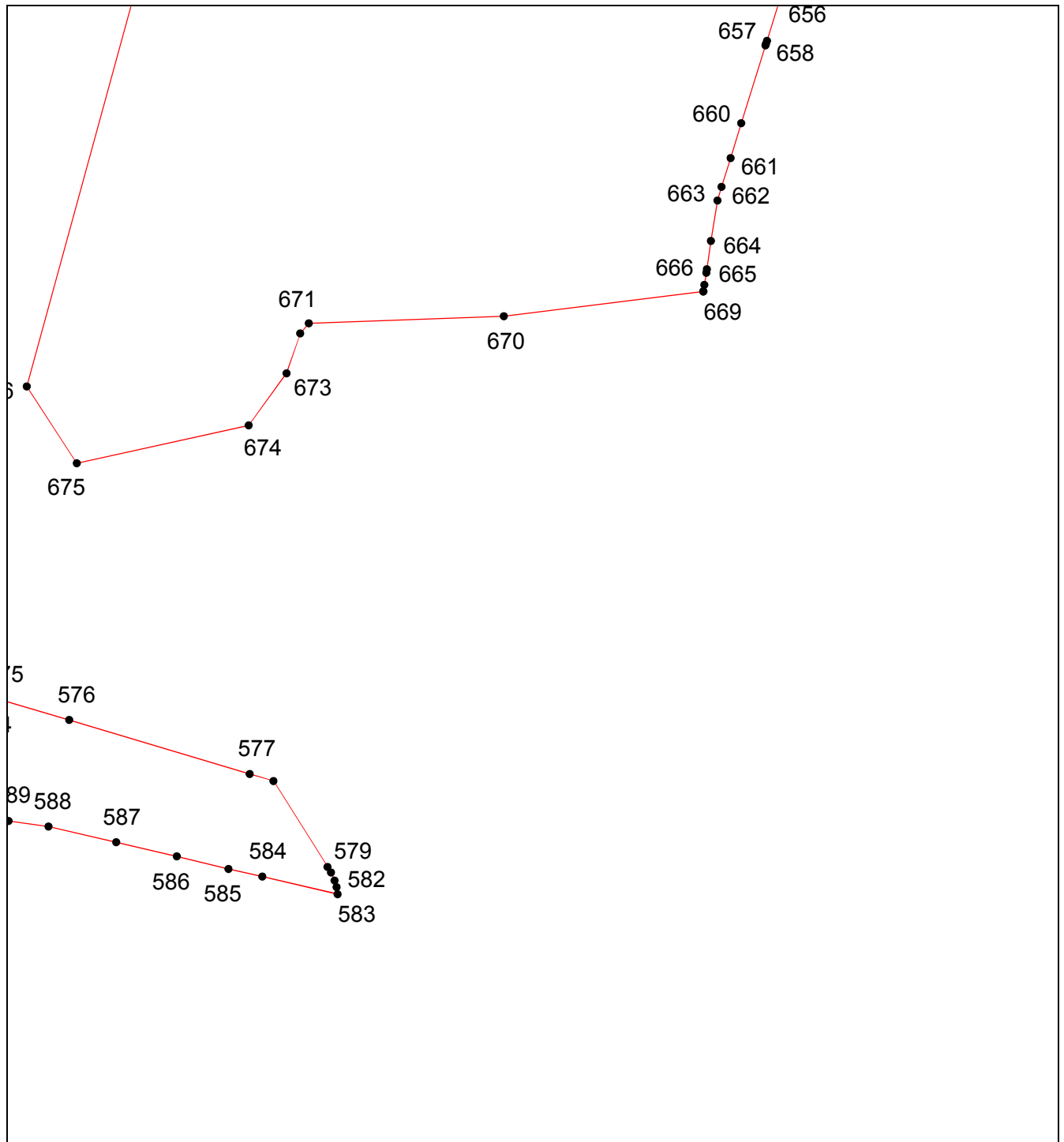
ОПИСАНИЕ МЕСТОПОЛОЖЕНИЯ ГРАНИЦ

Территориальная зона Р1. Зона озелененных территорий общего пользования (городские леса)

(наименование объекта, местоположение границ которого описано (далее – объект))

План границ объекта

Выносной лист №14

**Масштаб 1:10000**

Используемые условные знаки и обозначения приведены на отдельной странице в конце раздела.

Подпись _____ Дата «__» _____ г.

Место для оттиска печати (при наличии) лица, составившего описание местоположения границ объекта

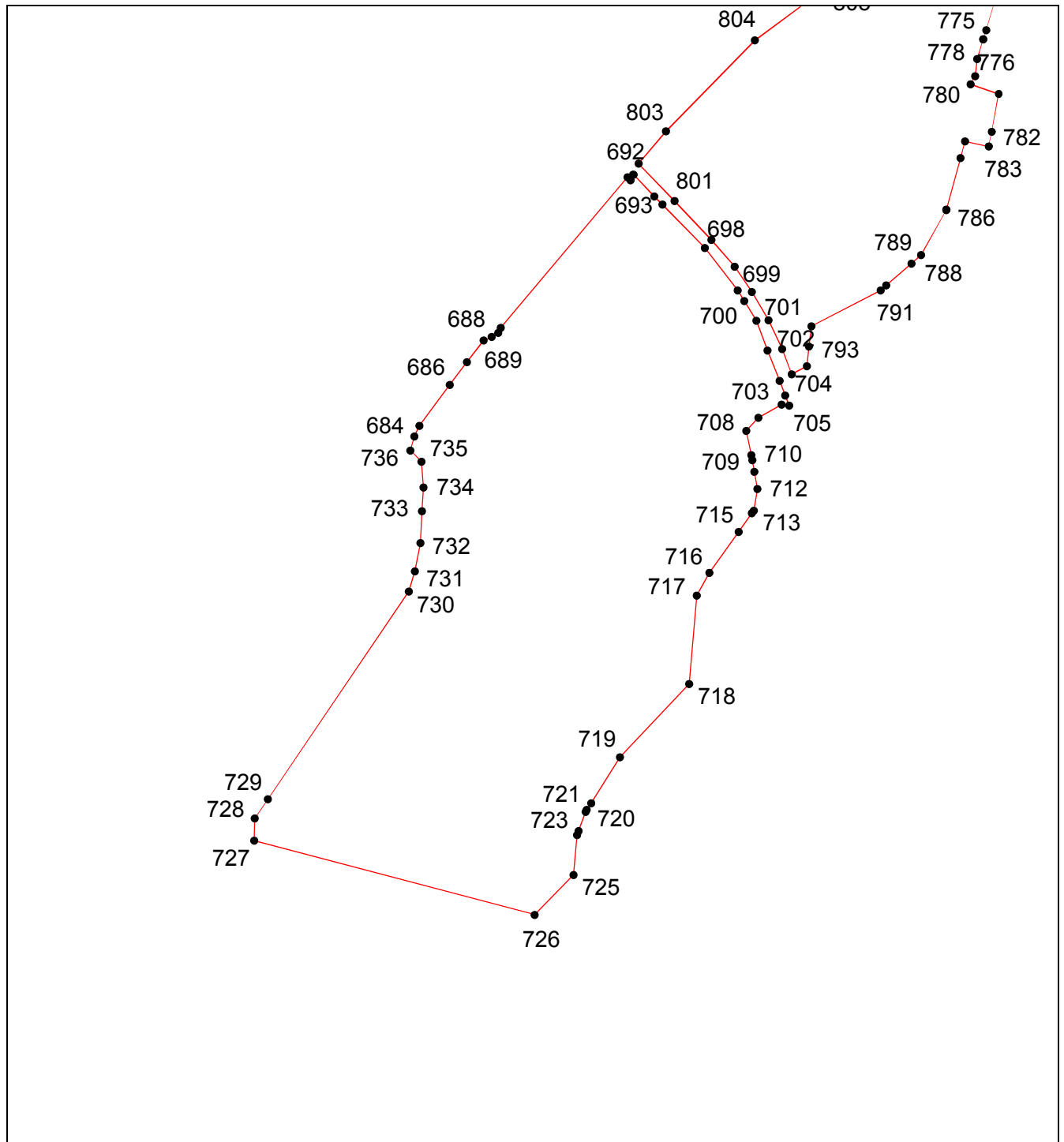
ОПИСАНИЕ МЕСТОПОЛОЖЕНИЯ ГРАНИЦ

Территориальная зона Р1. Зона озелененных территорий общего пользования (городские леса)

(наименование объекта, местоположение границ которого описано (далее – объект))

План границ объекта

Выносной лист №15

**Масштаб 1:10000**

Используемые условные знаки и обозначения приведены на отдельной странице в конце раздела.

Подпись _____ Дата «__» _____ г.

Место для оттиска печати (при наличии) лица, составившего описание местоположения границ объекта

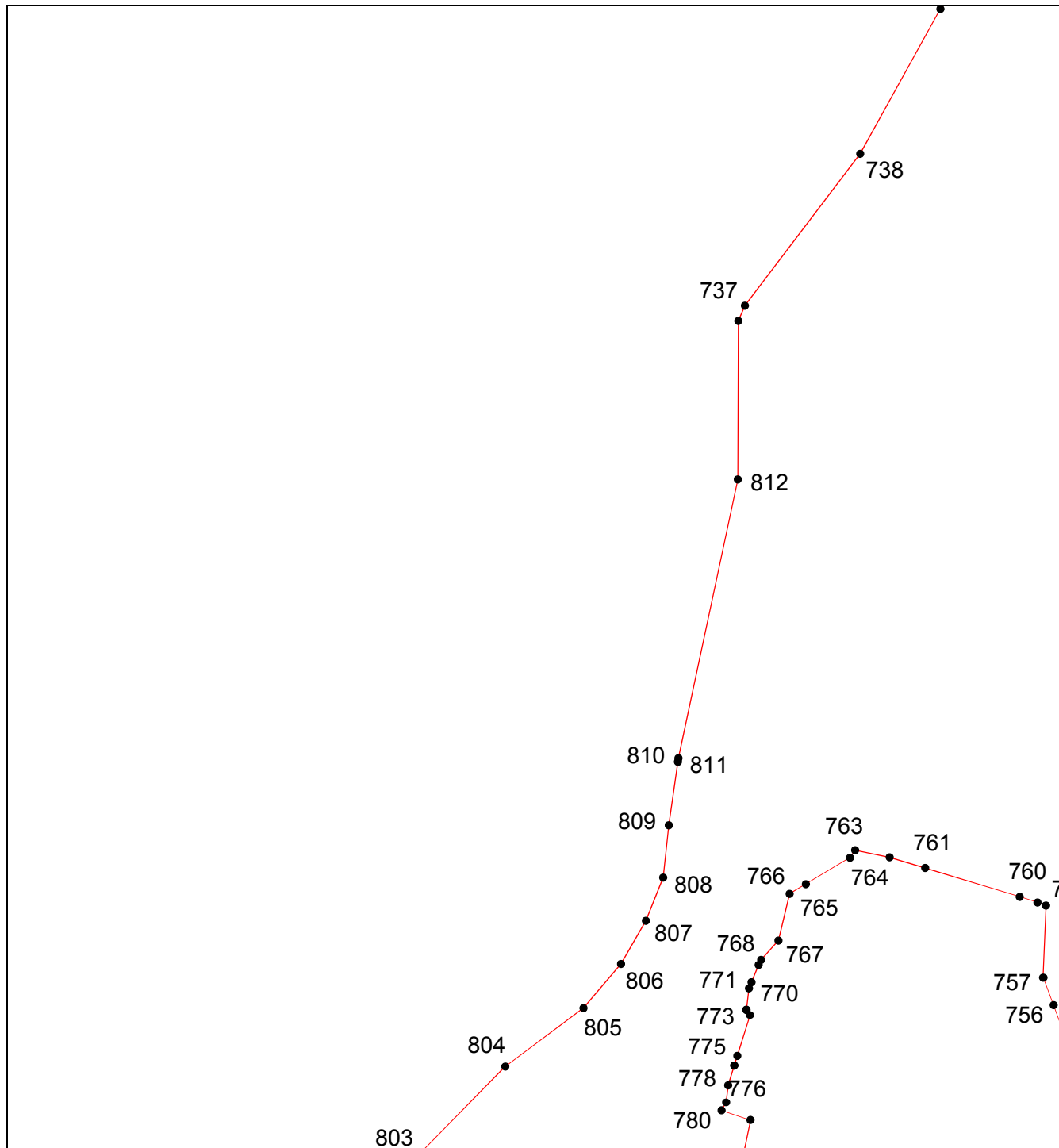
ОПИСАНИЕ МЕСТОПОЛОЖЕНИЯ ГРАНИЦ

Территориальная зона Р1. Зона озелененных территорий общего пользования (городские леса)

(наименование объекта, местоположение границ которого описано (далее – объект))

План границ объекта

Выносной лист №16



Масштаб 1:10000

Используемые условные знаки и обозначения приведены на отдельной странице в конце раздела.

Подпись _____ Дата «__» _____ г.

Место для оттиска печати (при наличии) лица, составившего описание местоположения границ объекта

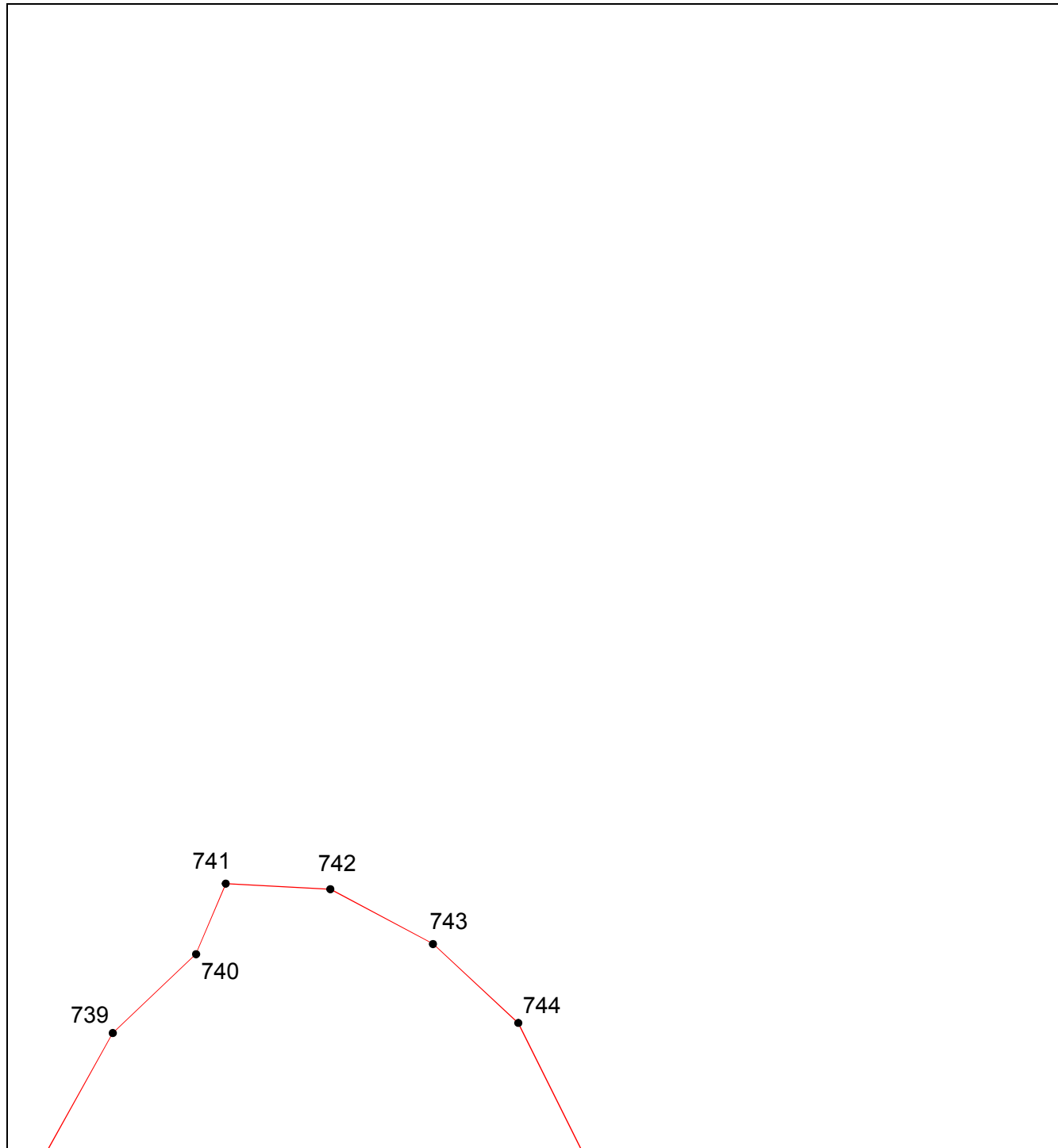
ОПИСАНИЕ МЕСТОПОЛОЖЕНИЯ ГРАНИЦ

Территориальная зона Р1. Зона озелененных территорий общего пользования (городские леса)

(наименование объекта, местоположение границ которого описано (далее – объект))

План границ объекта

Выносной лист №17

**Масштаб 1:10000**

Используемые условные знаки и обозначения приведены на отдельной странице в конце раздела.

Подпись _____ Дата «__» _____ г.

Место для оттиска печати (при наличии) лица, составившего описание местоположения границ объекта

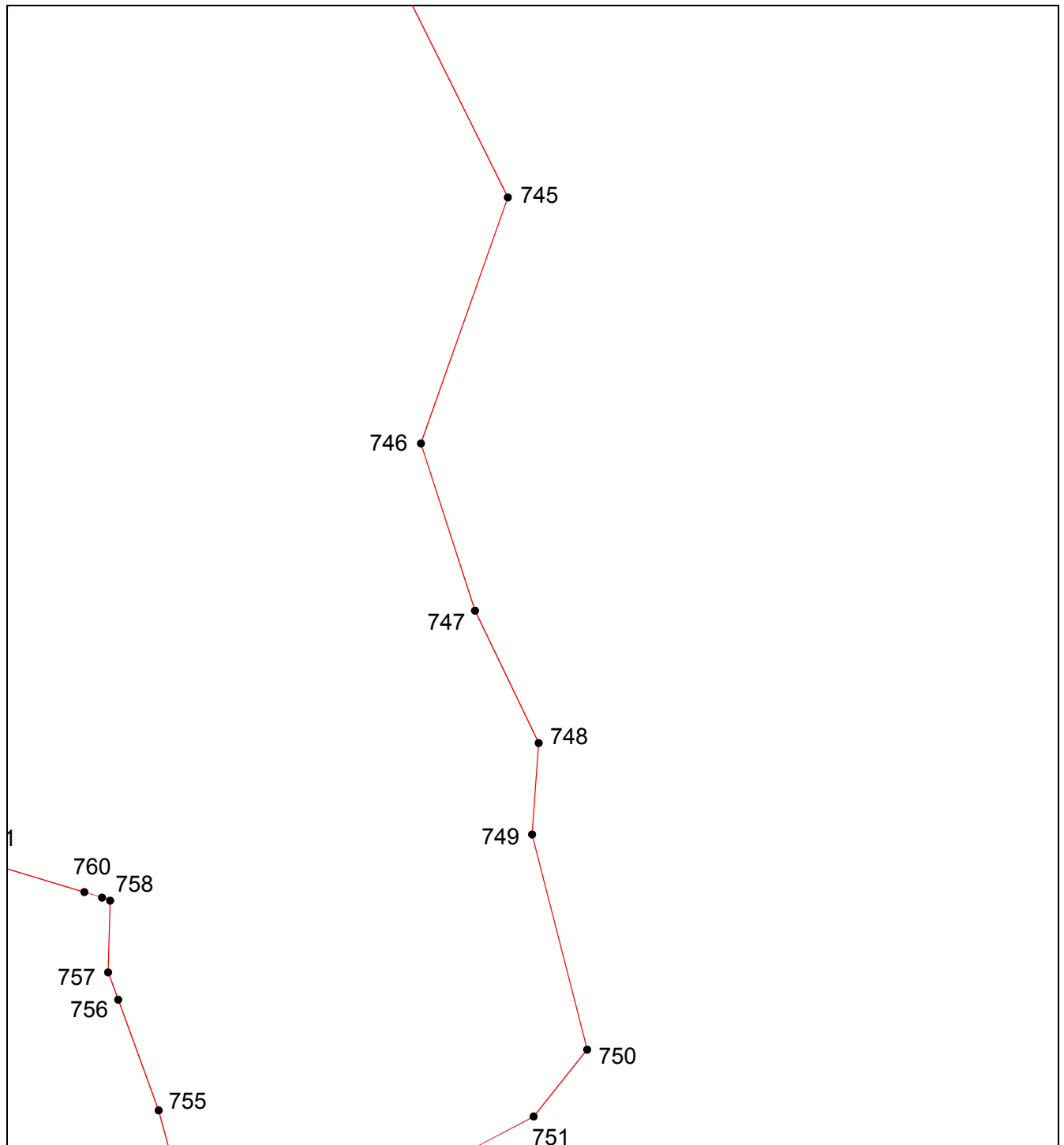
ОПИСАНИЕ МЕСТОПОЛОЖЕНИЯ ГРАНИЦ

Территориальная зона Р1. Зона озелененных территорий общего пользования (городские леса)

(наименование объекта, местоположение границ которого описано (далее – объект))

План границ объекта

Выносной лист №18

**Масштаб 1:10000**

Используемые условные знаки и обозначения приведены на отдельной странице в конце раздела.






Подпись _____ Дата «__» _____ г.

Место для оттиска печати (при наличии) лица, составившего описание местоположения границ объекта

ОПИСАНИЕ МЕСТОПОЛОЖЕНИЯ ГРАНИЦ**Территориальная зона Р1. Зона озелененных территорий общего пользования (городские леса)**

(наименование объекта, местоположение границ которого описано (далее – объект))

План границ объекта**Используемые условные знаки и обозначения:**

-  – граница объекта,
-  – установленная граница муниципального образования,
-  – установленная граница населенного пункта,
-  – граница земельного участка,
-  – характерная точка объекта.

ОПИСАНИЕ МЕСТОПОЛОЖЕНИЯ ГРАНИЦ**Территориальная зона Р2. Зона озеленных территорий общего пользования (лесопарки, парки, сады, скверы, бульвары, гордские леса)**

(наименование объекта, местоположение границ которого описано (далее -объект))

Сведения об объекте

№ п/п	Характеристики объекта	Описание характеристик
1	2	3
1	Местоположение объекта	Ставропольский край, г. Невинномысск
2	Площадь объекта \pm величина погрешности определения площади ($P \pm \Delta P$)	2353358 \pm 537 кв.м
3	Иные характеристики объекта	—

ОПИСАНИЕ МЕСТОПОЛОЖЕНИЯ ГРАНИЦ

Территориальная зона Р2. Зона озеленных территорий общего пользования (лесопарки, парки, сады, скверы, бульвары, гордские леса)

(наименование объекта, местоположение границ которого описано (далее – объект))

Сведения о местоположении границ объекта

1. Система координат *МСК-26 от СК-95, зона 1*

2. Сведения о характерных точках границ объекта

Обозначение характерных точек границ	Координаты, м		Метод определения координат характерной точки	Средняя квадратическая погрешность положения характерной точки (M _t), м	Описание обозначения точки на местности (при наличии)
	X	Y			
1	2	3	4	5	6
1	436950,29	1312043,55	Геодезический метод	0,10	—
2	436968,87	1312055,61	Геодезический метод	0,10	—
3	436931,57	1312096,96	Геодезический метод	0,10	—
4	436880,89	1312145,00	Геодезический метод	0,10	—
5	436811,37	1312206,52	Геодезический метод	0,10	—
6	436763,77	1312248,65	Геодезический метод	0,10	—
7	436691,89	1312312,28	Геодезический метод	0,10	—
8	436630,44	1312366,67	Геодезический метод	0,10	—
9	436555,29	1312433,19	Геодезический метод	0,10	—
10	436518,65	1312468,52	Геодезический метод	0,10	—
11	436485,84	1312495,89	Геодезический метод	0,10	—
12	436457,79	1312520,66	Геодезический метод	0,10	—
13	436415,81	1312561,71	Геодезический метод	0,10	—
14	436405,51	1312565,50	Геодезический метод	0,10	—
15	436400,37	1312547,83	Геодезический метод	0,10	—
16	436402,57	1312541,04	Геодезический метод	0,10	—
17	436403,20	1312537,40	Геодезический метод	0,10	—
18	436382,22	1312530,38	Геодезический метод	0,10	—
19	436348,20	1312491,68	Геодезический метод	0,10	—
20	436331,92	1312485,12	Геодезический метод	0,10	—
21	436317,24	1312467,09	Геодезический метод	0,10	—
22	436304,23	1312454,38	Геодезический метод	0,10	—
23	436297,15	1312454,03	Геодезический метод	0,10	—
24	436276,79	1312443,59	Геодезический метод	0,10	—
25	436275,40	1312445,08	Геодезический метод	0,10	—
26	436252,25	1312421,36	Геодезический метод	0,10	—
27	436245,06	1312415,66	Геодезический метод	0,10	—
28	436241,60	1312414,23	Геодезический метод	0,10	—
29	436242,60	1312410,98	Геодезический метод	0,10	—
30	436232,86	1312405,39	Геодезический метод	0,10	—
31	436231,30	1312400,48	Геодезический метод	0,10	—
32	436227,25	1312395,30	Геодезический метод	0,10	—
33	436225,45	1312393,88	Геодезический метод	0,10	—
34	436218,39	1312388,28	Геодезический метод	0,10	—
35	436210,22	1312382,67	Геодезический метод	0,10	—
36	436206,23	1312379,25	Геодезический метод	0,10	—
37	436204,05	1312381,53	Геодезический метод	0,10	—
38	436157,97	1312340,03	Геодезический метод	0,10	—

ОПИСАНИЕ МЕСТОПОЛОЖЕНИЯ ГРАНИЦ

Территориальная зона Р2. Зона озеленных территорий общего пользования (лесопарки, парки, сады, скверы, бульвары, гордские леса)

(наименование объекта, местоположение границ которого описано (далее – объект))

Сведения о местоположении границ объекта

1	2	3	4	5	6
39	436154,78	1312337,07	Геодезический метод	0,10	—
40	436102,56	1312288,49	Геодезический метод	0,10	—
41	436112,05	1312280,16	Геодезический метод	0,10	—
42	436113,70	1312281,34	Геодезический метод	0,10	—
43	436115,75	1312281,49	Геодезический метод	0,10	—
44	436121,05	1312281,71	Геодезический метод	0,10	—
45	436128,82	1312282,68	Геодезический метод	0,10	—
46	436156,09	1312286,07	Геодезический метод	0,10	—
47	436156,85	1312285,42	Геодезический метод	0,10	—
48	436159,36	1312283,29	Геодезический метод	0,10	—
49	436164,17	1312283,49	Геодезический метод	0,10	—
50	436170,66	1312278,14	Геодезический метод	0,10	—
51	436173,06	1312276,18	Геодезический метод	0,10	—
52	436175,71	1312274,01	Геодезический метод	0,10	—
53	436193,79	1312259,25	Геодезический метод	0,10	—
54	436216,64	1312240,22	Геодезический метод	0,10	—
55	436239,44	1312220,66	Геодезический метод	0,10	—
56	436254,56	1312207,49	Геодезический метод	0,10	—
57	436262,04	1312200,98	Геодезический метод	0,10	—
58	436276,33	1312188,99	Геодезический метод	0,10	—
59	436282,47	1312183,83	Геодезический метод	0,10	—
60	436283,24	1312183,18	Геодезический метод	0,10	—
61	436288,16	1312179,05	Геодезический метод	0,10	—
62	436313,15	1312158,07	Геодезический метод	0,10	—
63	436338,55	1312136,42	Геодезический метод	0,10	—
64	436348,15	1312128,23	Геодезический метод	0,10	—
65	436349,89	1312130,30	Геодезический метод	0,10	—
66	436375,13	1312109,93	Геодезический метод	0,10	—
67	436374,77	1312109,47	Геодезический метод	0,10	—
68	436400,90	1312089,57	Геодезический метод	0,10	—
69	436427,64	1312066,72	Геодезический метод	0,10	—
70	436484,15	1312046,51	Геодезический метод	0,10	—
71	436498,33	1312051,34	Геодезический метод	0,10	—
72	436501,22	1312047,86	Геодезический метод	0,10	—
73	436507,14	1312051,23	Геодезический метод	0,10	—
74	436523,20	1312060,36	Геодезический метод	0,10	—
75	436527,26	1312062,45	Геодезический метод	0,10	—
76	436541,03	1312069,52	Геодезический метод	0,10	—
77	436549,04	1312074,10	Геодезический метод	0,10	—
78	436552,42	1312075,31	Геодезический метод	0,10	—
79	436587,21	1312085,02	Геодезический метод	0,10	—
80	436579,23	1312096,85	Геодезический метод	0,10	—
81	436573,66	1312107,12	Геодезический метод	0,10	—
82	436572,16	1312119,43	Геодезический метод	0,10	—
83	436570,13	1312131,34	Геодезический метод	0,10	—
84	436565,64	1312145,52	Геодезический метод	0,10	—
85	436575,87	1312160,34	Геодезический метод	0,10	—
86	436578,68	1312161,74	Геодезический метод	0,10	—
87	436593,37	1312167,29	Геодезический метод	0,10	—

ОПИСАНИЕ МЕСТОПОЛОЖЕНИЯ ГРАНИЦ

Территориальная зона Р2. Зона озелененных территорий общего пользования (лесопарки, парки, сады, скверы, бульвары, гордские леса)

(наименование объекта, местоположение границ которого описано (далее – объект))

Сведения о местоположении границ объекта

1	2	3	4	5	6
88	436605,46	1312166,27	Геодезический метод	0,10	—
89	436608,11	1312166,04	Геодезический метод	0,10	—
90	436617,23	1312161,21	Геодезический метод	0,10	—
91	436625,15	1312152,43	Геодезический метод	0,10	—
92	436641,46	1312134,73	Геодезический метод	0,10	—
93	436642,58	1312131,48	Геодезический метод	0,10	—
94	436653,57	1312075,97	Геодезический метод	0,10	—
95	436671,75	1312076,62	Геодезический метод	0,10	—
96	436698,06	1312078,37	Геодезический метод	0,10	—
97	436730,60	1312077,91	Геодезический метод	0,10	—
98	436768,24	1312074,04	Геодезический метод	0,10	—
99	436769,81	1312073,88	Геодезический метод	0,10	—
100	436807,77	1312069,75	Геодезический метод	0,10	—
101	436838,23	1312068,08	Геодезический метод	0,10	—
102	436875,89	1312059,48	Геодезический метод	0,10	—
103	436916,38	1312049,94	Геодезический метод	0,10	—
1	436950,29	1312043,55	Геодезический метод	0,10	—
104	434861,26	1312447,93	Геодезический метод	0,10	—
105	434842,65	1312479,13	Геодезический метод	0,10	—
106	434843,97	1312488,84	Геодезический метод	0,10	—
107	434826,09	1312518,66	Геодезический метод	0,10	—
108	434820,88	1312527,34	Геодезический метод	0,10	—
109	434798,26	1312565,04	Геодезический метод	0,10	—
110	434794,38	1312562,13	Геодезический метод	0,10	—
111	434692,45	1312496,58	Геодезический метод	0,10	—
112	434653,43	1312465,54	Геодезический метод	0,10	—
113	434649,87	1312464,33	Геодезический метод	0,10	—
114	434710,41	1312447,40	Геодезический метод	0,10	—
115	434716,14	1312445,80	Геодезический метод	0,10	—
116	434742,22	1312441,06	Геодезический метод	0,10	—
117	434744,33	1312440,91	Геодезический метод	0,10	—
118	434740,50	1312480,82	Геодезический метод	0,10	—
119	434769,34	1312483,60	Геодезический метод	0,10	—
120	434795,25	1312486,09	Геодезический метод	0,10	—
121	434799,38	1312443,15	Геодезический метод	0,10	—
122	434801,30	1312441,38	Геодезический метод	0,10	—
104	434861,26	1312447,93	Геодезический метод	0,10	—
123	434291,78	1311320,56	Геодезический метод	0,10	—
124	434317,12	1311332,73	Геодезический метод	0,10	—
125	434281,13	1311412,53	Геодезический метод	0,10	—
126	434200,28	1311475,61	Геодезический метод	0,10	—
127	434139,65	1311539,86	Геодезический метод	0,10	—
128	434046,45	1311621,65	Геодезический метод	0,10	—
129	433987,50	1311634,23	Геодезический метод	0,10	—
130	433956,31	1311640,85	Геодезический метод	0,10	—
131	433953,33	1311641,49	Геодезический метод	0,10	—
132	433876,92	1311657,72	Геодезический метод	0,10	—

ОПИСАНИЕ МЕСТОПОЛОЖЕНИЯ ГРАНИЦ

Территориальная зона Р2. Зона озеленных территорий общего пользования (лесопарки, парки, сады, скверы, бульвары, гордские леса)

(наименование объекта, местоположение границ которого описано (далее – объект))

Сведения о местоположении границ объекта

1	2	3	4	5	6
133	433846,25	1311669,20	Геодезический метод	0,10	—
134	433822,02	1311683,44	Геодезический метод	0,10	—
135	433811,38	1311691,85	Геодезический метод	0,10	—
136	433804,57	1311700,24	Геодезический метод	0,10	—
137	433778,26	1311711,46	Геодезический метод	0,10	—
138	433773,13	1311722,99	Геодезический метод	0,10	—
139	433755,96	1311761,55	Геодезический метод	0,10	—
140	433744,10	1311788,01	Геодезический метод	0,10	—
141	433729,67	1311795,86	Геодезический метод	0,10	—
142	433694,73	1311814,63	Геодезический метод	0,10	—
143	433682,92	1311821,07	Геодезический метод	0,10	—
144	433676,83	1311834,87	Геодезический метод	0,10	—
145	433629,12	1311923,57	Геодезический метод	0,10	—
146	433609,54	1311849,24	Геодезический метод	0,10	—
147	433584,21	1311787,90	Геодезический метод	0,10	—
148	433558,27	1311687,45	Геодезический метод	0,10	—
149	433555,90	1311538,99	Геодезический метод	0,10	—
150	433609,28	1311452,52	Геодезический метод	0,10	—
151	433745,68	1311369,95	Геодезический метод	0,10	—
152	433721,49	1311418,11	Геодезический метод	0,10	—
153	433684,24	1311526,06	Геодезический метод	0,10	—
154	433660,95	1311650,52	Геодезический метод	0,10	—
155	433674,50	1311675,08	Геодезический метод	0,10	—
156	433789,22	1311644,60	Геодезический метод	0,10	—
157	433899,29	1311609,04	Геодезический метод	0,10	—
158	433958,98	1311594,64	Геодезический метод	0,10	—
159	434058,89	1311543,84	Геодезический метод	0,10	—
160	434135,04	1311480,72	Геодезический метод	0,10	—
161	434187,58	1311437,16	Геодезический метод	0,10	—
162	434259,97	1311391,44	Геодезический метод	0,10	—
163	434269,29	1311367,74	Геодезический метод	0,10	—
123	434291,78	1311320,56	Геодезический метод	0,10	—
164	434120,34	1312539,96	Геодезический метод	0,10	—
165	434119,25	1312540,55	Геодезический метод	0,10	—
166	434120,23	1312539,72	Геодезический метод	0,10	—
164	434120,34	1312539,96	Геодезический метод	0,10	—
167	429338,87	1316575,90	Геодезический метод	0,10	—
168	429368,77	1316671,86	Геодезический метод	0,10	—
169	429326,70	1316684,81	Геодезический метод	0,10	—
170	429285,32	1316697,10	Геодезический метод	0,10	—
171	429280,46	1316681,37	Геодезический метод	0,10	—
172	429289,14	1316678,92	Геодезический метод	0,10	—
173	429286,69	1316670,23	Геодезический метод	0,10	—
174	429278,03	1316672,67	Геодезический метод	0,10	—
175	429267,90	1316636,81	Геодезический метод	0,10	—
176	429214,57	1316650,75	Геодезический метод	0,10	—
177	429204,44	1316617,35	Геодезический метод	0,10	—

ОПИСАНИЕ МЕСТОПОЛОЖЕНИЯ ГРАНИЦ

Территориальная зона Р2. Зона озеленных территорий общего пользования (лесопарки, парки, сады, скверы, бульвары, гордские леса)

(наименование объекта, местоположение границ которого описано (далее – объект))

Сведения о местоположении границ объекта

1	2	3	4	5	6
167	429338,87	1316575,90	Геодезический метод	0,10	—
178	429863,88	1315837,05	Геодезический метод	0,10	—
179	429876,76	1315888,79	Геодезический метод	0,10	—
180	429892,11	1315949,81	Геодезический метод	0,10	—
181	429895,42	1315961,42	Геодезический метод	0,10	—
182	429900,55	1315979,74	Геодезический метод	0,10	—
183	429887,85	1315983,38	Геодезический метод	0,10	—
184	429845,00	1315994,61	Геодезический метод	0,10	—
185	429845,63	1315997,23	Геодезический метод	0,10	—
186	429806,57	1316007,68	Геодезический метод	0,10	—
187	429746,62	1316023,73	Геодезический метод	0,10	—
188	429727,37	1316011,46	Геодезический метод	0,10	—
189	429692,89	1315875,45	Геодезический метод	0,10	—
190	429704,63	1315855,77	Геодезический метод	0,10	—
191	429741,33	1315847,70	Геодезический метод	0,10	—
192	429774,91	1315837,56	Геодезический метод	0,10	—
193	429806,82	1315829,74	Геодезический метод	0,10	—
194	429843,02	1315820,57	Геодезический метод	0,10	—
195	429846,17	1315823,13	Геодезический метод	0,10	—
178	429863,88	1315837,05	Геодезический метод	0,10	—
196	428407,52	1316199,39	Геодезический метод	0,10	—
197	428409,43	1316465,86	Геодезический метод	0,10	—
198	428380,83	1316466,34	Геодезический метод	0,10	—
199	428378,92	1316199,52	Геодезический метод	0,10	—
196	428407,52	1316199,39	Геодезический метод	0,10	—
200	428305,19	1312374,45	Геодезический метод	0,10	—
201	428313,01	1312387,81	Геодезический метод	0,10	—
202	428319,07	1312405,81	Геодезический метод	0,10	—
203	428322,77	1312424,13	Геодезический метод	0,10	—
204	428325,20	1312438,12	Геодезический метод	0,10	—
205	428334,39	1312501,34	Геодезический метод	0,10	—
206	428340,30	1312526,47	Геодезический метод	0,10	—
207	428108,60	1312619,11	Геодезический метод	0,10	—
208	428034,05	1312710,20	Геодезический метод	0,10	—
209	427913,37	1312813,38	Геодезический метод	0,10	—
210	427836,77	1312854,00	Геодезический метод	0,10	—
211	427788,09	1312853,47	Геодезический метод	0,10	—
212	427745,76	1312886,28	Геодезический метод	0,10	—
213	427720,78	1312924,90	Геодезический метод	0,10	—
214	427761,63	1312946,95	Геодезический метод	0,10	—
215	427708,06	1312948,81	Геодезический метод	0,10	—
216	427635,04	1312951,34	Геодезический метод	0,10	—
217	427577,77	1312924,11	Геодезический метод	0,10	—
218	427582,50	1312923,22	Геодезический метод	0,10	—
219	427595,02	1312920,85	Геодезический метод	0,10	—
220	427610,05	1312918,01	Геодезический метод	0,10	—

ОПИСАНИЕ МЕСТОПОЛОЖЕНИЯ ГРАНИЦ

Территориальная зона Р2. Зона озеленных территорий общего пользования (лесопарки, парки, сады, скверы, бульвары, гордские леса)

(наименование объекта, местоположение границ которого описано (далее – объект))

Сведения о местоположении границ объекта

1	2	3	4	5	6
221	427650,80	1312925,56	Геодезический метод	0,10	—
222	427692,28	1312909,90	Геодезический метод	0,10	—
223	427776,37	1312828,28	Геодезический метод	0,10	—
224	427816,92	1312835,49	Геодезический метод	0,10	—
225	427889,82	1312804,61	Геодезический метод	0,10	—
226	428017,66	1312695,30	Геодезический метод	0,10	—
227	428040,95	1312675,39	Геодезический метод	0,10	—
228	428100,47	1312602,67	Геодезический метод	0,10	—
229	428104,03	1312604,22	Геодезический метод	0,10	—
230	428121,76	1312601,54	Геодезический метод	0,10	—
231	428146,19	1312595,88	Геодезический метод	0,10	—
232	428160,60	1312586,80	Геодезический метод	0,10	—
233	428174,69	1312575,96	Геодезический метод	0,10	—
234	428195,61	1312566,31	Геодезический метод	0,10	—
235	428196,40	1312565,95	Геодезический метод	0,10	—
236	428223,22	1312561,34	Геодезический метод	0,10	—
237	428242,71	1312558,54	Геодезический метод	0,10	—
238	428250,80	1312555,17	Геодезический метод	0,10	—
239	428256,84	1312551,00	Геодезический метод	0,10	—
240	428266,67	1312536,99	Геодезический метод	0,10	—
241	428274,49	1312531,74	Геодезический метод	0,10	—
242	428280,58	1312527,75	Геодезический метод	0,10	—
243	428286,78	1312530,20	Геодезический метод	0,10	—
244	428295,27	1312534,48	Геодезический метод	0,10	—
245	428299,91	1312525,29	Геодезический метод	0,10	—
246	428297,10	1312523,95	Геодезический метод	0,10	—
247	428296,54	1312523,68	Геодезический метод	0,10	—
248	428302,88	1312506,67	Геодезический метод	0,10	—
249	428305,90	1312503,28	Геодезический метод	0,10	—
250	428309,38	1312498,50	Геодезический метод	0,10	—
251	428309,78	1312486,90	Геодезический метод	0,10	—
252	428309,92	1312475,36	Геодезический метод	0,10	—
253	428308,32	1312467,88	Геодезический метод	0,10	—
254	428308,74	1312450,75	Геодезический метод	0,10	—
255	428308,02	1312440,32	Геодезический метод	0,10	—
256	428304,70	1312434,34	Геодезический метод	0,10	—
257	428299,55	1312433,32	Геодезический метод	0,10	—
258	428299,47	1312429,91	Геодезический метод	0,10	—
259	428294,61	1312429,53	Геодезический метод	0,10	—
260	428294,71	1312427,81	Геодезический метод	0,10	—
261	428290,84	1312427,70	Геодезический метод	0,10	—
262	428288,85	1312424,52	Геодезический метод	0,10	—
263	428287,39	1312417,64	Геодезический метод	0,10	—
264	428286,16	1312412,33	Геодезический метод	0,10	—
265	428285,35	1312407,73	Геодезический метод	0,10	—
266	428283,95	1312404,03	Геодезический метод	0,10	—
267	428281,54	1312398,77	Геодезический метод	0,10	—
268	428277,08	1312392,23	Геодезический метод	0,10	—
269	428275,45	1312389,17	Геодезический метод	0,10	—

ОПИСАНИЕ МЕСТОПОЛОЖЕНИЯ ГРАНИЦ

Территориальная зона Р2. Зона озеленных территорий общего пользования (лесопарки, парки, сады, скверы, бульвары, гордские леса)

(наименование объекта, местоположение границ которого описано (далее – объект))

Сведения о местоположении границ объекта

1	2	3	4	5	6
270	428272,76	1312385,97	Геодезический метод	0,10	—
271	428268,62	1312381,31	Геодезический метод	0,10	—
272	428265,50	1312377,19	Геодезический метод	0,10	—
273	428263,07	1312373,34	Геодезический метод	0,10	—
274	428261,28	1312370,80	Геодезический метод	0,10	—
275	428259,66	1312368,23	Геодезический метод	0,10	—
276	428258,37	1312365,28	Геодезический метод	0,10	—
277	428256,72	1312358,62	Геодезический метод	0,10	—
278	428255,69	1312349,87	Геодезический метод	0,10	—
279	428251,66	1312344,69	Геодезический метод	0,10	—
280	428244,65	1312339,83	Геодезический метод	0,10	—
281	428230,20	1312329,66	Геодезический метод	0,10	—
282	428171,33	1312291,57	Геодезический метод	0,10	—
283	428115,82	1312253,47	Геодезический метод	0,10	—
284	428045,66	1312204,81	Геодезический метод	0,10	—
285	428050,43	1312199,88	Геодезический метод	0,10	—
286	428110,59	1312241,64	Геодезический метод	0,10	—
287	428184,31	1312292,82	Геодезический метод	0,10	—
288	428215,66	1312313,28	Геодезический метод	0,10	—
289	428216,36	1312313,70	Геодезический метод	0,10	—
290	428278,50	1312350,54	Геодезический метод	0,10	—
200	428305,19	1312374,45	Геодезический метод	0,10	—
291	430870,94	1314625,85	Геодезический метод	0,10	—
292	430916,43	1314694,50	Геодезический метод	0,10	—
293	430928,34	1314712,47	Геодезический метод	0,10	—
294	430931,07	1314716,38	Геодезический метод	0,10	—
295	430900,88	1314725,53	Геодезический метод	0,10	—
296	430826,16	1314748,18	Геодезический метод	0,10	—
297	430757,64	1314761,70	Геодезический метод	0,10	—
298	430753,40	1314740,07	Геодезический метод	0,10	—
299	430773,07	1314712,58	Геодезический метод	0,10	—
300	430771,53	1314703,25	Геодезический метод	0,10	—
301	430772,88	1314698,89	Геодезический метод	0,10	—
302	430774,16	1314694,75	Геодезический метод	0,10	—
291	430870,94	1314625,85	Геодезический метод	0,10	—
303	431584,44	1315492,18	Геодезический метод	0,10	—
304	431590,02	1315500,16	Геодезический метод	0,10	—
305	431576,70	1315510,03	Геодезический метод	0,10	—
306	431561,23	1315515,75	Геодезический метод	0,10	—
307	431549,35	1315524,23	Геодезический метод	0,10	—
308	431538,00	1315537,40	Геодезический метод	0,10	—
309	431490,22	1315568,12	Геодезический метод	0,10	—
310	431466,83	1315571,98	Геодезический метод	0,10	—
311	431416,70	1315569,10	Геодезический метод	0,10	—
312	431423,79	1315537,30	Геодезический метод	0,10	—
313	431561,57	1315496,51	Геодезический метод	0,10	—
303	431584,44	1315492,18	Геодезический метод	0,10	—

ОПИСАНИЕ МЕСТОПОЛОЖЕНИЯ ГРАНИЦ

Территориальная зона Р2. Зона озеленных территорий общего пользования (лесопарки, парки, сады, скверы, бульвары, гордские леса)

(наименование объекта, местоположение границ которого описано (далее – объект))

Сведения о местоположении границ объекта

1	2	3	4	5	6
314	431521,50	1315421,03	Геодезический метод	0,10	—
315	431579,96	1315427,43	Геодезический метод	0,10	—
316	431585,65	1315429,30	Геодезический метод	0,10	—
317	431589,58	1315433,67	Геодезический метод	0,10	—
318	431591,22	1315440,04	Геодезический метод	0,10	—
319	431549,07	1315448,80	Геодезический метод	0,10	—
320	431528,93	1315450,52	Геодезический метод	0,10	—
321	431525,86	1315424,44	Геодезический метод	0,10	—
322	431522,61	1315424,39	Геодезический метод	0,10	—
323	431525,88	1315449,76	Геодезический метод	0,10	—
324	431373,50	1315472,73	Геодезический метод	0,10	—
325	431386,59	1315417,15	Геодезический метод	0,10	—
326	431377,01	1315414,69	Геодезический метод	0,10	—
327	431379,57	1315404,41	Геодезический метод	0,10	—
328	431384,59	1315397,82	Геодезический метод	0,10	—
329	431394,26	1315394,22	Геодезический метод	0,10	—
314	431521,50	1315421,03	Геодезический метод	0,10	—
330	431185,54	1314445,18	Геодезический метод	0,10	—
331	431252,22	1314537,79	Геодезический метод	0,10	—
332	431299,96	1314622,93	Геодезический метод	0,10	—
333	431178,10	1314600,20	Геодезический метод	0,10	—
334	431096,28	1314654,10	Геодезический метод	0,10	—
335	431114,66	1314609,04	Геодезический метод	0,10	—
336	431066,75	1314518,51	Геодезический метод	0,10	—
330	431185,54	1314445,18	Геодезический метод	0,10	—
337	430488,05	1316241,39	Геодезический метод	0,10	—
338	430495,54	1316292,25	Геодезический метод	0,10	—
339	430342,11	1316289,74	Геодезический метод	0,10	—
340	430340,42	1316275,98	Геодезический метод	0,10	—
337	430488,05	1316241,39	Геодезический метод	0,10	—
341	430153,11	1316337,73	Геодезический метод	0,10	—
342	430137,81	1316353,21	Геодезический метод	0,10	—
343	430134,04	1316357,03	Геодезический метод	0,10	—
344	430131,30	1316359,80	Геодезический метод	0,10	—
345	430126,23	1316364,94	Геодезический метод	0,10	—
346	430116,03	1316375,25	Геодезический метод	0,10	—
347	430113,00	1316378,32	Геодезический метод	0,10	—
348	430103,62	1316421,01	Геодезический метод	0,10	—
349	430102,56	1316432,72	Геодезический метод	0,10	—
350	430092,89	1316569,71	Геодезический метод	0,10	—
351	430092,81	1316570,74	Геодезический метод	0,10	—
352	430085,82	1316570,25	Геодезический метод	0,10	—
353	430084,38	1316586,44	Геодезический метод	0,10	—
354	430071,68	1316584,44	Геодезический метод	0,10	—
355	430061,58	1316582,85	Геодезический метод	0,10	—

ОПИСАНИЕ МЕСТОПОЛОЖЕНИЯ ГРАНИЦ

Территориальная зона Р2. Зона озеленных территорий общего пользования (лесопарки, парки, сады, скверы, бульвары, гордские леса)

(наименование объекта, местоположение границ которого описано (далее – объект))

Сведения о местоположении границ объекта

1	2	3	4	5	6
356	430066,63	1316538,21	Геодезический метод	0,10	—
357	430069,92	1316501,48	Геодезический метод	0,10	—
358	430070,14	1316431,20	Геодезический метод	0,10	—
359	430095,64	1316330,49	Геодезический метод	0,10	—
360	430147,93	1316315,58	Геодезический метод	0,10	—
361	430150,66	1316327,25	Геодезический метод	0,10	—
341	430153,11	1316337,73	Геодезический метод	0,10	—
362	429934,77	1315332,58	Геодезический метод	0,10	—
363	430064,41	1315447,83	Геодезический метод	0,10	—
364	430035,77	1315450,21	Геодезический метод	0,10	—
365	429717,13	1315476,76	Геодезический метод	0,10	—
366	429589,24	1315509,81	Геодезический метод	0,10	—
367	429577,94	1315512,93	Геодезический метод	0,10	—
368	429553,77	1315426,60	Геодезический метод	0,10	—
369	429525,20	1315414,82	Геодезический метод	0,10	—
370	429418,85	1315370,98	Геодезический метод	0,10	—
371	429713,58	1315281,78	Геодезический метод	0,10	—
362	429934,77	1315332,58	Геодезический метод	0,10	—
372	428446,68	1315076,32	Геодезический метод	0,10	—
373	428437,79	1315171,73	Геодезический метод	0,10	—
374	428420,85	1315161,71	Геодезический метод	0,10	—
375	428385,40	1315167,10	Геодезический метод	0,10	—
376	428372,95	1315180,73	Геодезический метод	0,10	—
377	428363,78	1315238,24	Геодезический метод	0,10	—
378	428351,36	1315348,51	Геодезический метод	0,10	—
379	428350,46	1315356,38	Геодезический метод	0,10	—
380	428328,03	1315552,04	Геодезический метод	0,10	—
381	428324,23	1315612,82	Геодезический метод	0,10	—
382	428345,38	1315615,65	Геодезический метод	0,10	—
383	428362,52	1315617,94	Геодезический метод	0,10	—
384	428372,33	1315618,47	Геодезический метод	0,10	—
385	428371,92	1315615,65	Геодезический метод	0,10	—
386	428370,59	1315606,38	Геодезический метод	0,10	—
387	428372,71	1315607,91	Геодезический метод	0,10	—
388	428420,87	1315609,45	Геодезический метод	0,10	—
389	428493,00	1315601,67	Геодезический метод	0,10	—
390	428547,90	1315585,19	Геодезический метод	0,10	—
391	428574,03	1315564,31	Геодезический метод	0,10	—
392	428593,61	1315551,10	Геодезический метод	0,10	—
393	428658,37	1315578,58	Геодезический метод	0,10	—
394	428566,83	1315637,64	Геодезический метод	0,10	—
395	428411,04	1315658,38	Геодезический метод	0,10	—
396	428413,16	1315804,85	Геодезический метод	0,10	—
397	428390,69	1315805,55	Геодезический метод	0,10	—
398	428384,72	1315805,68	Геодезический метод	0,10	—
399	428386,97	1315839,61	Геодезический метод	0,10	—
400	428390,78	1316165,15	Геодезический метод	0,10	—

ОПИСАНИЕ МЕСТОПОЛОЖЕНИЯ ГРАНИЦ

Территориальная зона Р2. Зона озеленных территорий общего пользования (лесопарки, парки, сады, скверы, бульвары, гордские леса)

(наименование объекта, местоположение границ которого описано (далее – объект))

Сведения о местоположении границ объекта

1	2	3	4	5	6
401	428354,16	1316165,52	Геодезический метод	0,10	—
402	428353,53	1316048,16	Геодезический метод	0,10	—
403	428362,68	1316049,18	Геодезический метод	0,10	—
404	428362,95	1316039,43	Геодезический метод	0,10	—
405	428362,74	1316037,80	Геодезический метод	0,10	—
406	428363,24	1316028,10	Геодезический метод	0,10	—
407	428364,09	1316016,90	Геодезический метод	0,10	—
408	428353,90	1316016,39	Геодезический метод	0,10	—
409	428350,27	1315795,91	Геодезический метод	0,10	—
410	428349,95	1315794,71	Геодезический метод	0,10	—
411	428349,10	1315793,50	Геодезический метод	0,10	—
412	428344,71	1315779,51	Геодезический метод	0,10	—
413	428344,34	1315775,95	Геодезический метод	0,10	—
414	428339,66	1315767,23	Геодезический метод	0,10	—
415	428338,58	1315764,10	Геодезический метод	0,10	—
416	428187,29	1315764,49	Геодезический метод	0,10	—
417	428169,42	1315772,29	Геодезический метод	0,10	—
418	428101,34	1315847,34	Геодезический метод	0,10	—
419	428099,44	1315850,03	Геодезический метод	0,10	—
420	428072,45	1315886,30	Геодезический метод	0,10	—
421	428071,80	1315887,20	Геодезический метод	0,10	—
422	428072,02	1315927,22	Геодезический метод	0,10	—
423	428072,25	1315951,99	Геодезический метод	0,10	—
424	428034,60	1315955,96	Геодезический метод	0,10	—
425	428001,01	1316021,48	Геодезический метод	0,10	—
426	427968,48	1316073,26	Геодезический метод	0,10	—
427	427963,63	1316116,99	Геодезический метод	0,10	—
428	427963,44	1316149,09	Геодезический метод	0,10	—
429	427963,41	1316155,36	Геодезический метод	0,10	—
430	427963,48	1316169,35	Геодезический метод	0,10	—
431	427963,47	1316170,21	Геодезический метод	0,10	—
432	427943,58	1316159,00	Геодезический метод	0,10	—
433	427930,83	1316136,90	Геодезический метод	0,10	—
434	427905,39	1316080,02	Геодезический метод	0,10	—
435	427904,82	1316069,77	Геодезический метод	0,10	—
436	427907,19	1316060,77	Геодезический метод	0,10	—
437	427913,89	1316048,33	Геодезический метод	0,10	—
438	427968,36	1315979,86	Геодезический метод	0,10	—
439	427979,57	1315962,10	Геодезический метод	0,10	—
440	427981,31	1315959,34	Геодезический метод	0,10	—
441	427996,04	1315932,83	Геодезический метод	0,10	—
442	428012,29	1315902,26	Геодезический метод	0,10	—
443	428034,30	1315860,88	Геодезический метод	0,10	—
444	428116,09	1315707,04	Геодезический метод	0,10	—
445	428132,55	1315676,18	Геодезический метод	0,10	—
446	428177,02	1315592,78	Геодезический метод	0,10	—
447	428188,87	1315573,02	Геодезический метод	0,10	—
448	428276,76	1315603,18	Геодезический метод	0,10	—
449	428293,43	1315567,99	Геодезический метод	0,10	—

ОПИСАНИЕ МЕСТОПОЛОЖЕНИЯ ГРАНИЦ

Территориальная зона Р2. Зона озеленных территорий общего пользования (лесопарки, парки, сады, скверы, бульвары, гордские леса)

(наименование объекта, местоположение границ которого описано (далее – объект))

Сведения о местоположении границ объекта

1	2	3	4	5	6
450	428288,25	1315563,15	Геодезический метод	0,10	—
451	428229,70	1315508,59	Геодезический метод	0,10	—
452	428231,45	1315505,90	Геодезический метод	0,10	—
453	428242,28	1315484,92	Геодезический метод	0,10	—
454	428251,95	1315460,02	Геодезический метод	0,10	—
455	428256,02	1315445,56	Геодезический метод	0,10	—
456	428256,76	1315442,95	Геодезический метод	0,10	—
457	428257,15	1315441,57	Геодезический метод	0,10	—
458	428260,69	1315421,22	Геодезический метод	0,10	—
459	428262,83	1315384,70	Геодезический метод	0,10	—
460	428262,40	1315352,93	Геодезический метод	0,10	—
461	428261,19	1315263,93	Геодезический метод	0,10	—
462	428261,30	1315259,22	Геодезический метод	0,10	—
463	428263,23	1315176,64	Геодезический метод	0,10	—
464	428265,03	1315161,83	Геодезический метод	0,10	—
465	428278,40	1315051,53	Геодезический метод	0,10	—
466	428281,41	1315034,36	Геодезический метод	0,10	—
467	428287,54	1314999,36	Геодезический метод	0,10	—
468	428300,56	1314962,93	Геодезический метод	0,10	—
469	428307,92	1314945,89	Геодезический метод	0,10	—
470	428324,77	1314918,40	Геодезический метод	0,10	—
471	428357,00	1314881,10	Геодезический метод	0,10	—
472	428402,13	1314846,08	Геодезический метод	0,10	—
473	428422,53	1314836,73	Геодезический метод	0,10	—
474	428443,29	1314947,63	Геодезический метод	0,10	—
372	428446,68	1315076,32	Геодезический метод	0,10	—
475	429252,78	1315468,09	Геодезический метод	0,10	—
476	429176,68	1315583,61	Геодезический метод	0,10	—
477	429107,75	1315535,81	Геодезический метод	0,10	—
478	429011,44	1315539,51	Геодезический метод	0,10	—
479	428918,31	1315606,19	Геодезический метод	0,10	—
480	428881,68	1315547,89	Геодезический метод	0,10	—
481	429083,30	1315468,75	Геодезический метод	0,10	—
475	429252,78	1315468,09	Геодезический метод	0,10	—
482	428415,09	1316500,96	Геодезический метод	0,10	—
483	428470,34	1316760,04	Геодезический метод	0,10	—
484	428477,33	1316792,85	Геодезический метод	0,10	—
485	428354,71	1316827,93	Геодезический метод	0,10	—
486	428349,85	1316829,32	Геодезический метод	0,10	—
487	428340,19	1316795,58	Геодезический метод	0,10	—
488	428435,89	1316769,32	Геодезический метод	0,10	—
489	428397,47	1316501,01	Геодезический метод	0,10	—
482	428415,09	1316500,96	Геодезический метод	0,10	—
490	428245,66	1316819,74	Геодезический метод	0,10	—
491	428255,05	1316856,43	Геодезический метод	0,10	—
492	428151,52	1316886,05	Геодезический метод	0,10	—

ОПИСАНИЕ МЕСТОПОЛОЖЕНИЯ ГРАНИЦ

Территориальная зона Р2. Зона озеленных территорий общего пользования (лесопарки, парки, сады, скверы, бульвары, гордские леса)

(наименование объекта, местоположение границ которого описано (далее – объект))

Сведения о местоположении границ объекта

1	2	3	4	5	6
493	428139,70	1316849,88	Геодезический метод	0,10	—
490	428245,66	1316819,74	Геодезический метод	0,10	—
494	430952,21	1314639,73	Геодезический метод	0,10	—
495	430950,41	1314675,33	Геодезический метод	0,10	—
496	430947,18	1314728,04	Геодезический метод	0,10	—
497	430909,62	1314672,51	Геодезический метод	0,10	—
498	430936,00	1314638,16	Геодезический метод	0,10	—
494	430952,21	1314639,73	Геодезический метод	0,10	—
499	430893,40	1314614,21	Геодезический метод	0,10	—
500	430907,52	1314669,40	Геодезический метод	0,10	—
501	430876,27	1314623,20	Геодезический метод	0,10	—
499	430893,40	1314614,21	Геодезический метод	0,10	—
502	429652,79	1316473,97	Геодезический метод	0,10	—
503	429661,01	1316541,95	Геодезический метод	0,10	—
504	429661,51	1316546,53	Геодезический метод	0,10	—
505	429653,84	1316547,69	Геодезический метод	0,10	—
506	429642,71	1316549,37	Геодезический метод	0,10	—
507	429585,32	1316560,03	Геодезический метод	0,10	—
508	429583,61	1316560,35	Геодезический метод	0,10	—
509	429549,66	1316566,20	Геодезический метод	0,10	—
510	429498,95	1316574,94	Геодезический метод	0,10	—
511	429491,44	1316576,47	Геодезический метод	0,10	—
512	429493,94	1316657,54	Геодезический метод	0,10	—
513	429494,52	1316672,15	Геодезический метод	0,10	—
514	429495,00	1316681,41	Геодезический метод	0,10	—
515	429496,91	1316737,36	Геодезический метод	0,10	—
516	429434,26	1316745,36	Геодезический метод	0,10	—
517	429418,51	1316747,37	Геодезический метод	0,10	—
518	429413,32	1316748,03	Геодезический метод	0,10	—
519	429367,50	1316597,60	Геодезический метод	0,10	—
520	429358,39	1316569,88	Геодезический метод	0,10	—
521	429402,29	1316554,58	Геодезический метод	0,10	—
522	429429,95	1316545,76	Геодезический метод	0,10	—
523	429431,71	1316545,20	Геодезический метод	0,10	—
524	429448,49	1316539,85	Геодезический метод	0,10	—
525	429462,19	1316535,66	Геодезический метод	0,10	—
526	429505,62	1316522,39	Геодезический метод	0,10	—
527	429520,32	1316517,90	Геодезический метод	0,10	—
528	429535,74	1316513,18	Геодезический метод	0,10	—
529	429581,68	1316499,13	Геодезический метод	0,10	—
530	429588,76	1316496,62	Геодезический метод	0,10	—
502	429652,79	1316473,97	Геодезический метод	0,10	—
531	430065,45	1318726,08	Геодезический метод	0,10	—
532	430110,03	1318731,65	Геодезический метод	0,10	—
533	430172,13	1318739,40	Геодезический метод	0,10	—

ОПИСАНИЕ МЕСТОПОЛОЖЕНИЯ ГРАНИЦ

Территориальная зона Р2. Зона озеленных территорий общего пользования (лесопарки, парки, сады, скверы, бульвары, гордские леса)

(наименование объекта, местоположение границ которого описано (далее – объект))

Сведения о местоположении границ объекта

1	2	3	4	5	6
534	430195,32	1318742,30	Геодезический метод	0,10	—
535	430197,66	1318744,21	Геодезический метод	0,10	—
536	430190,01	1318807,04	Геодезический метод	0,10	—
537	430182,09	1318806,18	Геодезический метод	0,10	—
538	429863,90	1318746,77	Геодезический метод	0,10	—
539	429893,90	1318652,36	Геодезический метод	0,10	—
540	429900,62	1318660,30	Геодезический метод	0,10	—
541	429932,71	1318676,83	Геодезический метод	0,10	—
542	429960,67	1318691,23	Геодезический метод	0,10	—
543	430016,42	1318719,95	Геодезический метод	0,10	—
544	430016,69	1318719,98	Геодезический метод	0,10	—
531	430065,45	1318726,08	Геодезический метод	0,10	—
545	429352,54	1317777,80	Геодезический метод	0,10	—
546	429395,44	1317851,84	Геодезический метод	0,10	—
547	429438,85	1317926,76	Геодезический метод	0,10	—
548	429516,46	1318060,72	Геодезический метод	0,10	—
549	429559,03	1318134,19	Геодезический метод	0,10	—
550	429572,74	1318157,84	Геодезический метод	0,10	—
551	429593,26	1318193,27	Геодезический метод	0,10	—
552	429608,59	1318219,73	Геодезический метод	0,10	—
553	429643,12	1318265,16	Геодезический метод	0,10	—
554	429654,15	1318279,66	Геодезический метод	0,10	—
555	429657,08	1318283,52	Геодезический метод	0,10	—
556	429712,83	1318353,00	Геодезический метод	0,10	—
557	429758,98	1318434,91	Геодезический метод	0,10	—
558	429856,89	1318608,66	Геодезический метод	0,10	—
559	429879,00	1318634,77	Геодезический метод	0,10	—
560	429845,34	1318743,50	Геодезический метод	0,10	—
561	429639,35	1318398,93	Геодезический метод	0,10	—
562	429583,68	1318426,60	Геодезический метод	0,10	—
563	429375,74	1317972,53	Геодезический метод	0,10	—
564	429073,06	1317457,12	Геодезический метод	0,10	—
565	429056,97	1317397,37	Геодезический метод	0,10	—
566	429011,68	1317379,15	Геодезический метод	0,10	—
567	428607,92	1317216,69	Геодезический метод	0,10	—
568	428494,85	1317215,78	Геодезический метод	0,10	—
569	428494,84	1317215,21	Геодезический метод	0,10	—
570	428493,99	1317150,61	Геодезический метод	0,10	—
571	428494,79	1317144,92	Геодезический метод	0,10	—
572	428495,92	1317136,88	Геодезический метод	0,10	—
573	428496,65	1317131,70	Геодезический метод	0,10	—
574	428511,88	1317121,75	Геодезический метод	0,10	—
575	428641,90	1317168,38	Геодезический метод	0,10	—
576	428715,34	1317194,71	Геодезический метод	0,10	—
577	428731,85	1317200,63	Геодезический метод	0,10	—
578	428756,41	1317209,44	Геодезический метод	0,10	—
579	428766,51	1317213,06	Геодезический метод	0,10	—
580	428843,38	1317248,21	Геодезический метод	0,10	—

ОПИСАНИЕ МЕСТОПОЛОЖЕНИЯ ГРАНИЦ

Территориальная зона Р2. Зона озеленных территорий общего пользования (лесопарки, парки, сады, скверы, бульвары, гордские леса)

(наименование объекта, местоположение границ которого описано (далее – объект))

Сведения о местоположении границ объекта

1	2	3	4	5	6
581	428911,77	1317279,48	Геодезический метод	0,10	—
582	428942,43	1317293,50	Геодезический метод	0,10	—
583	428982,89	1317309,80	Геодезический метод	0,10	—
584	429020,69	1317325,04	Геодезический метод	0,10	—
585	429025,06	1317326,80	Геодезический метод	0,10	—
586	429065,64	1317343,15	Геодезический метод	0,10	—
587	429078,84	1317348,47	Геодезический метод	0,10	—
588	429101,91	1317362,96	Геодезический метод	0,10	—
589	429121,62	1317379,24	Геодезический метод	0,10	—
590	429196,71	1317486,27	Геодезический метод	0,10	—
591	429201,35	1317495,26	Геодезический метод	0,10	—
592	429241,60	1317573,28	Геодезический метод	0,10	—
593	429247,87	1317585,43	Геодезический метод	0,10	—
594	429251,48	1317592,42	Геодезический метод	0,10	—
595	429291,80	1317670,58	Геодезический метод	0,10	—
596	429303,17	1317692,61	Геодезический метод	0,10	—
597	429304,19	1317694,34	Геодезический метод	0,10	—
598	429306,76	1317698,78	Геодезический метод	0,10	—
599	429307,00	1317699,19	Геодезический метод	0,10	—
545	429352,54	1317777,80	Геодезический метод	0,10	—
600	426023,48	1315573,13	Геодезический метод	0,10	—
601	426199,46	1315716,64	Геодезический метод	0,10	—
602	426201,92	1315746,54	Геодезический метод	0,10	—
603	426050,77	1315776,73	Геодезический метод	0,10	—
604	425741,44	1315841,53	Геодезический метод	0,10	—
605	426009,25	1315592,60	Геодезический метод	0,10	—
600	426023,48	1315573,13	Геодезический метод	0,10	—
606	427888,51	1316077,46	Геодезический метод	0,10	—
607	427891,68	1316084,64	Геодезический метод	0,10	—
608	427901,05	1316108,29	Геодезический метод	0,10	—
609	427909,88	1316126,71	Геодезический метод	0,10	—
610	427879,61	1316126,78	Геодезический метод	0,10	—
611	427837,28	1316209,76	Геодезический метод	0,10	—
612	427836,43	1316356,65	Геодезический метод	0,10	—
613	427942,26	1316444,71	Геодезический метод	0,10	—
614	427969,27	1316444,55	Геодезический метод	0,10	—
615	427969,22	1316453,53	Геодезический метод	0,10	—
616	427969,14	1316468,75	Геодезический метод	0,10	—
617	427961,79	1316470,95	Геодезический метод	0,10	—
618	427937,36	1316478,35	Геодезический метод	0,10	—
619	427851,42	1316404,10	Геодезический метод	0,10	—
620	427776,14	1316360,11	Геодезический метод	0,10	—
621	427749,75	1316368,07	Геодезический метод	0,10	—
622	427547,54	1316429,11	Геодезический метод	0,10	—
623	427515,35	1316410,35	Геодезический метод	0,10	—
624	427589,54	1316283,05	Геодезический метод	0,10	—
625	427598,17	1316268,25	Геодезический метод	0,10	—

ОПИСАНИЕ МЕСТОПОЛОЖЕНИЯ ГРАНИЦ

Территориальная зона Р2. Зона озеленных территорий общего пользования (лесопарки, парки, сады, скверы, бульвары, гордские леса)

(наименование объекта, местоположение границ которого описано (далее – объект))

Сведения о местоположении границ объекта

1	2	3	4	5	6
626	427475,36	1316192,20	Геодезический метод	0,10	—
627	427446,79	1316229,78	Геодезический метод	0,10	—
628	427186,97	1316103,83	Геодезический метод	0,10	—
629	427121,67	1315973,55	Геодезический метод	0,10	—
630	427140,72	1315924,02	Геодезический метод	0,10	—
631	427055,63	1315870,68	Геодезический метод	0,10	—
632	426936,90	1315827,36	Геодезический метод	0,10	—
633	426765,41	1315707,35	Геодезический метод	0,10	—
634	426766,56	1315705,68	Геодезический метод	0,10	—
635	426761,17	1315701,82	Геодезический метод	0,10	—
636	426757,72	1315706,89	Геодезический метод	0,10	—
637	426749,84	1315701,01	Геодезический метод	0,10	—
638	426747,12	1315697,56	Геодезический метод	0,10	—
639	426746,04	1315695,33	Геодезический метод	0,10	—
640	426744,12	1315692,68	Геодезический метод	0,10	—
641	426698,94	1315661,32	Геодезический метод	0,10	—
642	426664,98	1315637,73	Геодезический метод	0,10	—
643	426646,53	1315624,91	Геодезический метод	0,10	—
644	426681,90	1315598,83	Геодезический метод	0,10	—
645	426736,32	1315644,64	Геодезический метод	0,10	—
646	426888,30	1315758,52	Геодезический метод	0,10	—
647	427184,18	1315907,51	Геодезический метод	0,10	—
648	427182,32	1315919,32	Геодезический метод	0,10	—
649	427177,83	1315951,42	Геодезический метод	0,10	—
650	427202,17	1316008,04	Геодезический метод	0,10	—
651	427223,34	1316036,08	Геодезический метод	0,10	—
652	427433,95	1316115,99	Геодезический метод	0,10	—
653	427737,69	1316223,94	Геодезический метод	0,10	—
654	427775,73	1316096,96	Геодезический метод	0,10	—
655	427791,18	1316104,49	Геодезический метод	0,10	—
656	427798,87	1316109,18	Геодезический метод	0,10	—
657	427807,18	1316111,73	Геодезический метод	0,10	—
658	427811,94	1316111,08	Геодезический метод	0,10	—
606	427888,51	1316077,46	Геодезический метод	0,10	—
659	432208,93	1316538,10	Геодезический метод	0,10	—
660	432180,92	1316650,81	Геодезический метод	0,10	—
661	432134,92	1316625,11	Геодезический метод	0,10	—
662	432055,71	1316580,58	Геодезический метод	0,10	—
663	432056,30	1316579,42	Геодезический метод	0,10	—
664	432058,90	1316574,35	Геодезический метод	0,10	—
665	432067,51	1316572,38	Геодезический метод	0,10	—
666	432168,31	1316547,95	Геодезический метод	0,10	—
667	432177,95	1316545,61	Геодезический метод	0,10	—
659	432208,93	1316538,10	Геодезический метод	0,10	—
668	432549,83	1313834,78	Геодезический метод	0,10	—
669	432568,21	1313836,76	Геодезический метод	0,10	—
670	432563,23	1313848,08	Геодезический метод	0,10	—

ОПИСАНИЕ МЕСТОПОЛОЖЕНИЯ ГРАНИЦ

Территориальная зона Р2. Зона озеленных территорий общего пользования (лесопарки, парки, сады, скверы, бульвары, гордские леса)

(наименование объекта, местоположение границ которого описано (далее – объект))

Сведения о местоположении границ объекта

1	2	3	4	5	6
671	432557,15	1313865,29	Геодезический метод	0,10	—
672	432547,51	1313899,87	Геодезический метод	0,10	—
673	432547,71	1313912,09	Геодезический метод	0,10	—
674	432541,42	1313934,50	Геодезический метод	0,10	—
675	432542,44	1313934,70	Геодезический метод	0,10	—
676	432539,72	1313948,61	Геодезический метод	0,10	—
677	432538,69	1313948,45	Геодезический метод	0,10	—
678	432533,64	1313963,49	Геодезический метод	0,10	—
679	432532,05	1313972,38	Геодезический метод	0,10	—
680	432532,67	1313981,44	Геодезический метод	0,10	—
681	432526,30	1314009,66	Геодезический метод	0,10	—
682	432527,04	1314009,83	Геодезический метод	0,10	—
683	432524,71	1314020,58	Геодезический метод	0,10	—
684	432523,98	1314020,43	Геодезический метод	0,10	—
685	432521,37	1314032,24	Геодезический метод	0,10	—
686	432513,46	1314041,14	Геодезический метод	0,10	—
687	432438,58	1314145,04	Геодезический метод	0,10	—
688	432436,75	1314147,59	Геодезический метод	0,10	—
689	432424,88	1314164,06	Геодезический метод	0,10	—
690	432416,57	1314173,56	Геодезический метод	0,10	—
691	432393,35	1314191,36	Геодезический метод	0,10	—
692	432368,17	1314210,19	Геодезический метод	0,10	—
693	432362,87	1314214,15	Геодезический метод	0,10	—
694	432308,55	1314253,39	Геодезический метод	0,10	—
695	432306,97	1314254,44	Геодезический метод	0,10	—
696	432289,76	1314265,88	Геодезический метод	0,10	—
697	432285,76	1314266,94	Геодезический метод	0,10	—
698	432280,14	1314264,57	Геодезический метод	0,10	—
699	432275,69	1314263,65	Геодезический метод	0,10	—
700	432271,22	1314263,47	Геодезический метод	0,10	—
701	432266,94	1314264,54	Геодезический метод	0,10	—
702	432263,14	1314266,50	Геодезический метод	0,10	—
703	432259,68	1314269,31	Геодезический метод	0,10	—
704	432254,94	1314275,36	Геодезический метод	0,10	—
705	432253,56	1314281,17	Геодезический метод	0,10	—
706	432253,91	1314285,82	Геодезический метод	0,10	—
707	432254,75	1314289,51	Геодезический метод	0,10	—
708	432242,45	1314301,32	Геодезический метод	0,10	—
709	432227,98	1314315,22	Геодезический метод	0,10	—
710	432213,60	1314329,80	Геодезический метод	0,10	—
711	432210,42	1314332,13	Геодезический метод	0,10	—
712	432191,43	1314346,09	Геодезический метод	0,10	—
713	432173,20	1314359,17	Геодезический метод	0,10	—
714	432144,94	1314379,46	Геодезический метод	0,10	—
715	432118,09	1314397,36	Геодезический метод	0,10	—
716	432115,20	1314399,29	Геодезический метод	0,10	—
717	432109,14	1314400,37	Геодезический метод	0,10	—
718	432103,85	1314402,52	Геодезический метод	0,10	—
719	432087,04	1314397,16	Геодезический метод	0,10	—

ОПИСАНИЕ МЕСТОПОЛОЖЕНИЯ ГРАНИЦ

Территориальная зона Р2. Зона озеленных территорий общего пользования (лесопарки, парки, сады, скверы, бульвары, гордские леса)

(наименование объекта, местоположение границ которого описано (далее – объект))

Сведения о местоположении границ объекта

1	2	3	4	5	6
720	432076,03	1314395,33	Геодезический метод	0,10	—
721	432069,43	1314395,34	Геодезический метод	0,10	—
722	432056,63	1314397,54	Геодезический метод	0,10	—
723	432018,67	1314413,68	Геодезический метод	0,10	—
724	432012,44	1314413,76	Геодезический метод	0,10	—
725	431978,89	1314419,39	Геодезический метод	0,10	—
726	431965,64	1314426,27	Геодезический метод	0,10	—
727	431958,40	1314400,00	Геодезический метод	0,10	—
728	431968,33	1314436,14	Геодезический метод	0,10	—
729	431970,67	1314440,50	Геодезический метод	0,10	—
730	431972,82	1314443,98	Геодезический метод	0,10	—
731	431975,20	1314447,21	Геодезический метод	0,10	—
732	431976,93	1314450,84	Геодезический метод	0,10	—
733	431978,89	1314454,51	Геодезический метод	0,10	—
734	431980,46	1314458,17	Геодезический метод	0,10	—
735	431982,90	1314465,92	Геодезический метод	0,10	—
736	431984,98	1314473,71	Геодезический метод	0,10	—
737	431985,75	1314477,67	Геодезический метод	0,10	—
738	431986,64	1314485,65	Геодезический метод	0,10	—
739	431986,98	1314493,68	Геодезический метод	0,10	—
740	431987,04	1314497,70	Геодезический метод	0,10	—
741	431987,83	1314501,60	Геодезический метод	0,10	—
742	431988,83	1314505,46	Геодезический метод	0,10	—
743	431989,58	1314508,65	Геодезический метод	0,10	—
744	432000,72	1314504,17	Геодезический метод	0,10	—
745	432006,09	1314517,87	Геодезический метод	0,10	—
746	432011,22	1314514,48	Геодезический метод	0,10	—
747	432015,25	1314511,95	Геодезический метод	0,10	—
748	432034,50	1314505,28	Геодезический метод	0,10	—
749	432046,94	1314500,09	Геодезический метод	0,10	—
750	432059,63	1314496,02	Геодезический метод	0,10	—
751	432062,73	1314496,09	Геодезический метод	0,10	—
752	432084,52	1314488,74	Геодезический метод	0,10	—
753	432113,57	1314478,97	Геодезический метод	0,10	—
754	432125,56	1314474,93	Геодезический метод	0,10	—
755	432128,11	1314473,24	Геодезический метод	0,10	—
756	432129,46	1314470,42	Геодезический метод	0,10	—
757	432129,30	1314467,36	Геодезический метод	0,10	—
758	432135,96	1314483,51	Геодезический метод	0,10	—
759	432144,93	1314505,98	Геодезический метод	0,10	—
760	432218,94	1314691,26	Геодезический метод	0,10	—
761	432251,12	1314771,85	Геодезический метод	0,10	—
762	432234,78	1314778,58	Геодезический метод	0,10	—
763	432227,53	1314781,34	Геодезический метод	0,10	—
764	432217,71	1314782,77	Геодезический метод	0,10	—
765	432212,50	1314783,53	Геодезический метод	0,10	—
766	432175,98	1314798,85	Геодезический метод	0,10	—
767	432171,62	1314801,83	Геодезический метод	0,10	—
768	432163,32	1314807,51	Геодезический метод	0,10	—

ОПИСАНИЕ МЕСТОПОЛОЖЕНИЯ ГРАНИЦ

Территориальная зона Р2. Зона озеленных территорий общего пользования (лесопарки, парки, сады, скверы, бульвары, гордские леса)

(наименование объекта, местоположение границ которого описано (далее – объект))

Сведения о местоположении границ объекта

1	2	3	4	5	6
769	432095,40	1314836,14	Геодезический метод	0,10	—
770	432079,68	1314842,77	Геодезический метод	0,10	—
771	432031,10	1314863,24	Геодезический метод	0,10	—
772	432029,35	1314862,79	Геодезический метод	0,10	—
773	432027,38	1314858,84	Геодезический метод	0,10	—
774	432022,97	1314849,96	Геодезический метод	0,10	—
775	432019,45	1314844,21	Геодезический метод	0,10	—
776	432015,41	1314838,81	Геодезический метод	0,10	—
777	432010,88	1314833,81	Геодезический метод	0,10	—
778	432005,90	1314829,26	Геодезический метод	0,10	—
779	432000,51	1314825,20	Геодезический метод	0,10	—
780	431997,58	1314823,69	Геодезический метод	0,10	—
781	431994,94	1314822,33	Геодезический метод	0,10	—
782	431994,25	1314821,99	Геодезический метод	0,10	—
783	431992,26	1314821,02	Геодезический метод	0,10	—
784	431989,47	1314819,90	Геодезический метод	0,10	—
785	431986,59	1314818,87	Геодезический метод	0,10	—
786	431983,75	1314818,02	Геодезический метод	0,10	—
787	431980,83	1314817,32	Геодезический метод	0,10	—
788	431977,87	1314816,85	Геодезический метод	0,10	—
789	431974,88	1314816,51	Геодезический метод	0,10	—
790	431973,67	1314816,36	Геодезический метод	0,10	—
791	431971,90	1314816,22	Геодезический метод	0,10	—
792	431968,48	1314816,12	Геодезический метод	0,10	—
793	431965,86	1314816,29	Геодезический метод	0,10	—
794	431963,98	1314816,43	Геодезический метод	0,10	—
795	431962,87	1314816,56	Геодезический метод	0,10	—
796	431959,85	1314816,86	Геодезический метод	0,10	—
797	431956,95	1314817,45	Геодезический метод	0,10	—
798	431955,06	1314817,85	Геодезический метод	0,10	—
799	431953,99	1314818,09	Геодезический метод	0,10	—
800	431951,08	1314818,88	Геодезический метод	0,10	—
801	431950,32	1314819,09	Геодезический метод	0,10	—
802	431949,36	1314819,36	Геодезический метод	0,10	—
803	431948,23	1314819,74	Геодезический метод	0,10	—
804	431945,44	1314820,82	Геодезический метод	0,10	—
805	431942,69	1314822,05	Геодезический метод	0,10	—
806	431940,05	1314823,34	Геодезический метод	0,10	—
807	431934,67	1314826,30	Геодезический метод	0,10	—
808	431929,48	1314830,09	Геодезический метод	0,10	—
809	431925,22	1314833,64	Геодезический метод	0,10	—
810	431920,97	1314838,02	Геодезический метод	0,10	—
811	431919,08	1314840,30	Геодезический метод	0,10	—
812	431916,86	1314843,41	Геодезический метод	0,10	—
813	431913,00	1314850,17	Геодезический метод	0,10	—
814	431909,75	1314857,25	Геодезический метод	0,10	—
815	431907,15	1314864,59	Геодезический метод	0,10	—
816	431905,21	1314872,13	Геодезический метод	0,10	—
817	431903,95	1314879,82	Геодезический метод	0,10	—

ОПИСАНИЕ МЕСТОПОЛОЖЕНИЯ ГРАНИЦ

Территориальная зона Р2. Зона озеленных территорий общего пользования (лесопарки, парки, сады, скверы, бульвары, гордские леса)

(наименование объекта, местоположение границ которого описано (далее – объект))

Сведения о местоположении границ объекта

1	2	3	4	5	6
818	431903,39	1314887,59	Геодезический метод	0,10	—
819	431903,52	1314895,38	Геодезический метод	0,10	—
820	431904,34	1314903,12	Геодезический метод	0,10	—
821	431906,47	1314910,23	Геодезический метод	0,10	—
822	431907,38	1314913,29	Геодезический метод	0,10	—
823	431907,18	1314915,44	Геодезический метод	0,10	—
824	431904,77	1314918,02	Геодезический метод	0,10	—
825	431859,01	1314933,99	Геодезический метод	0,10	—
826	431855,17	1314935,69	Геодезический метод	0,10	—
827	431852,19	1314923,63	Геодезический метод	0,10	—
828	431845,43	1314896,29	Геодезический метод	0,10	—
829	431842,53	1314884,57	Геодезический метод	0,10	—
830	431842,29	1314883,44	Геодезический метод	0,10	—
831	431841,92	1314881,62	Геодезический метод	0,10	—
832	431841,98	1314881,04	Геодезический метод	0,10	—
833	431842,25	1314878,57	Геодезический метод	0,10	—
834	431844,17	1314876,19	Геодезический метод	0,10	—
835	431846,80	1314874,63	Геодезический метод	0,10	—
836	431877,06	1314861,81	Геодезический метод	0,10	—
837	431877,07	1314861,80	Геодезический метод	0,10	—
838	431876,90	1314861,48	Геодезический метод	0,10	—
839	431844,26	1314800,69	Геодезический метод	0,10	—
840	431836,75	1314786,69	Геодезический метод	0,10	—
841	431818,46	1314752,63	Геодезический метод	0,10	—
842	431810,06	1314736,99	Геодезический метод	0,10	—
843	431802,98	1314723,83	Геодезический метод	0,10	—
844	431796,09	1314711,02	Геодезический метод	0,10	—
845	431775,87	1314673,43	Геодезический метод	0,10	—
846	431746,01	1314617,88	Геодезический метод	0,10	—
847	431744,12	1314613,50	Геодезический метод	0,10	—
848	431719,95	1314569,25	Геодезический метод	0,10	—
849	431330,56	1314653,84	Геодезический метод	0,10	—
850	431330,36	1314652,97	Геодезический метод	0,10	—
851	431328,38	1314644,42	Геодезический метод	0,10	—
852	431311,51	1314571,60	Геодезический метод	0,10	—
853	431272,78	1314495,40	Геодезический метод	0,10	—
854	431219,20	1314425,46	Геодезический метод	0,10	—
855	431308,09	1314383,78	Геодезический метод	0,10	—
856	431395,88	1314337,89	Геодезический метод	0,10	—
857	431487,21	1314308,11	Геодезический метод	0,10	—
858	431582,84	1314281,98	Геодезический метод	0,10	—
859	431678,74	1314269,33	Геодезический метод	0,10	—
860	431687,69	1314267,40	Геодезический метод	0,10	—
861	431732,51	1314257,74	Геодезический метод	0,10	—
862	431778,71	1314247,79	Геодезический метод	0,10	—
863	431873,61	1314211,70	Геодезический метод	0,10	—
864	431946,46	1314200,71	Геодезический метод	0,10	—
865	431972,61	1314196,77	Геодезический метод	0,10	—
866	432069,63	1314169,15	Геодезический метод	0,10	—

ОПИСАНИЕ МЕСТОПОЛОЖЕНИЯ ГРАНИЦ

Территориальная зона Р2. Зона озеленных территорий общего пользования (лесопарки, парки, сады, скверы, бульвары, гордские леса)

(наименование объекта, местоположение границ которого описано (далее – объект))

Сведения о местоположении границ объекта

1	2	3	4	5	6
867	432088,75	1314165,29	Геодезический метод	0,10	—
868	432168,17	1314149,23	Геодезический метод	0,10	—
869	432218,10	1314122,31	Геодезический метод	0,10	—
870	432262,92	1314098,15	Геодезический метод	0,10	—
871	432345,57	1314029,97	Геодезический метод	0,10	—
872	432353,54	1314023,68	Геодезический метод	0,10	—
873	432422,66	1313969,11	Геодезический метод	0,10	—
874	432496,88	1313898,84	Геодезический метод	0,10	—
668	432549,83	1313834,78	Геодезический метод	0,10	—
875	431598,68	1314381,67	Геодезический метод	0,10	—
876	431610,01	1314484,84	Геодезический метод	0,10	—
877	431625,62	1314479,68	Геодезический метод	0,10	—
878	431635,91	1314551,63	Геодезический метод	0,10	—
879	431511,47	1314570,22	Геодезический метод	0,10	—
880	431499,24	1314571,71	Геодезический метод	0,10	—
881	431343,34	1314590,65	Геодезический метод	0,10	—
882	431336,16	1314566,53	Геодезический метод	0,10	—
883	431331,58	1314551,20	Геодезический метод	0,10	—
884	431308,99	1314497,80	Геодезический метод	0,10	—
885	431265,85	1314425,30	Геодезический метод	0,10	—
886	431332,59	1314385,37	Геодезический метод	0,10	—
887	431471,86	1314407,15	Геодезический метод	0,10	—
888	431598,69	1314381,80	Геодезический метод	0,10	—
875	431598,68	1314381,67	Геодезический метод	0,10	—
889	432061,74	1315101,39	Геодезический метод	0,10	—
890	432073,24	1315147,29	Геодезический метод	0,10	—
891	432112,35	1315303,37	Геодезический метод	0,10	—
892	432114,23	1315312,98	Геодезический метод	0,10	—
893	432113,06	1315319,79	Геодезический метод	0,10	—
894	432109,44	1315322,80	Геодезический метод	0,10	—
895	432059,72	1315335,34	Геодезический метод	0,10	—
896	432053,20	1315333,14	Геодезический метод	0,10	—
897	432046,15	1315320,59	Геодезический метод	0,10	—
898	432007,16	1315164,88	Геодезический метод	0,10	—
899	432008,51	1315164,25	Геодезический метод	0,10	—
900	431996,57	1315117,56	Геодезический метод	0,10	—
901	431994,68	1315116,01	Геодезический метод	0,10	—
902	431947,08	1314927,15	Геодезический метод	0,10	—
903	431945,42	1314920,09	Геодезический метод	0,10	—
904	431945,25	1314917,14	Геодезический метод	0,10	—
905	431945,23	1314914,66	Геодезический метод	0,10	—
906	431999,57	1314891,40	Геодезический метод	0,10	—
907	432003,61	1314889,36	Геодезический метод	0,10	—
908	432007,27	1314890,90	Геодезический метод	0,10	—
909	432010,83	1314900,31	Геодезический метод	0,10	—
889	432061,74	1315101,39	Геодезический метод	0,10	—

ОПИСАНИЕ МЕСТОПОЛОЖЕНИЯ ГРАНИЦ

Территориальная зона Р2. Зона озеленных территорий общего пользования (лесопарки, парки, сады, скверы, бульвары, гордские леса)

(наименование объекта, местоположение границ которого описано (далее – объект))

Сведения о местоположении границ объекта

1	2	3	4	5	6
910	432126,57	1315352,20	Геодезический метод	0,10	—
911	432194,28	1315633,00	Геодезический метод	0,10	—
912	432192,04	1315641,30	Геодезический метод	0,10	—
913	432186,77	1315645,62	Геодезический метод	0,10	—
914	432146,04	1315655,76	Геодезический метод	0,10	—
915	432139,72	1315651,64	Геодезический метод	0,10	—
916	432069,83	1315366,44	Геодезический метод	0,10	—
917	432069,56	1315362,96	Геодезический метод	0,10	—
918	432073,67	1315357,12	Геодезический метод	0,10	—
919	432117,58	1315345,92	Геодезический метод	0,10	—
920	432122,43	1315346,62	Геодезический метод	0,10	—
910	432126,57	1315352,20	Геодезический метод	0,10	—
921	432199,61	1315661,77	Геодезический метод	0,10	—
922	432239,22	1315816,88	Геодезический метод	0,10	—
923	432239,49	1315824,82	Геодезический метод	0,10	—
924	432236,92	1315831,13	Геодезический метод	0,10	—
925	432232,09	1315834,59	Геодезический метод	0,10	—
926	432192,80	1315844,58	Геодезический метод	0,10	—
927	432189,26	1315843,65	Геодезический метод	0,10	—
928	432185,87	1315839,98	Геодезический метод	0,10	—
929	432143,73	1315667,85	Геодезический метод	0,10	—
930	432143,71	1315667,25	Геодезический метод	0,10	—
931	432143,80	1315665,22	Геодезический метод	0,10	—
932	432145,40	1315662,64	Геодезический метод	0,10	—
933	432187,91	1315651,54	Геодезический метод	0,10	—
934	432191,67	1315650,99	Геодезический метод	0,10	—
935	432195,46	1315652,25	Геодезический метод	0,10	—
936	432197,92	1315655,15	Геодезический метод	0,10	—
921	432199,61	1315661,77	Геодезический метод	0,10	—
937	427161,39	1314035,91	Геодезический метод	0,10	—
938	427161,42	1314053,73	Геодезический метод	0,10	—
939	427114,14	1314062,76	Геодезический метод	0,10	—
940	427047,13	1314075,57	Геодезический метод	0,10	—
941	427030,73	1314078,71	Геодезический метод	0,10	—
942	426964,91	1314091,29	Геодезический метод	0,10	—
943	426817,56	1314109,80	Геодезический метод	0,10	—
944	426717,86	1314115,72	Геодезический метод	0,10	—
945	426676,09	1314116,88	Геодезический метод	0,10	—
946	426676,98	1314060,70	Геодезический метод	0,10	—
947	426721,82	1314061,41	Геодезический метод	0,10	—
948	426768,41	1314062,15	Геодезический метод	0,10	—
949	426791,84	1314066,93	Геодезический метод	0,10	—
950	426798,33	1314068,25	Геодезический метод	0,10	—
951	426815,35	1314071,72	Геодезический метод	0,10	—
952	426833,74	1314085,63	Геодезический метод	0,10	—
953	426864,72	1314081,57	Геодезический метод	0,10	—
954	426895,70	1314077,51	Геодезический метод	0,10	—

ОПИСАНИЕ МЕСТОПОЛОЖЕНИЯ ГРАНИЦ

Территориальная зона Р2. Зона озелененных территорий общего пользования (лесопарки, парки, сады, скверы, бульвары, гордские леса)

(наименование объекта, местоположение границ которого описано (далее – объект))

Сведения о местоположении границ объекта

1	2	3	4	5	6
955	426962,92	1314068,71	Геодезический метод	0,10	—
956	426981,32	1314066,30	Геодезический метод	0,10	—
957	426987,14	1314065,30	Геодезический метод	0,10	—
958	427072,96	1314050,57	Геодезический метод	0,10	—
959	427092,27	1314047,25	Геодезический метод	0,10	—
960	427094,32	1314046,91	Геодезический метод	0,10	—
937	427161,39	1314035,91	Геодезический метод	0,10	—
961	428590,68	1312917,17	Геодезический метод	0,10	—
962	428623,95	1312932,37	Геодезический метод	0,10	—
963	428571,26	1313050,68	Геодезический метод	0,10	—
964	428467,52	1313004,49	Геодезический метод	0,10	—
965	428469,76	1312999,46	Геодезический метод	0,10	—
966	428501,78	1312927,56	Геодезический метод	0,10	—
967	428520,41	1312885,39	Геодезический метод	0,10	—
968	428570,88	1312908,22	Геодезический метод	0,10	—
969	428571,88	1312908,64	Геодезический метод	0,10	—
961	428590,68	1312917,17	Геодезический метод	0,10	—
970	428172,63	1313137,35	Геодезический метод	0,10	—
971	428273,33	1313179,66	Геодезический метод	0,10	—
972	428314,69	1313264,39	Геодезический метод	0,10	—
973	428324,85	1313285,20	Геодезический метод	0,10	—
974	428352,15	1313318,72	Геодезический метод	0,10	—
975	428408,57	1313325,94	Геодезический метод	0,10	—
976	428436,66	1313357,85	Геодезический метод	0,10	—
977	428460,33	1313367,87	Геодезический метод	0,10	—
978	428557,22	1313408,88	Геодезический метод	0,10	—
979	428601,61	1313470,44	Геодезический метод	0,10	—
980	428524,92	1313546,41	Геодезический метод	0,10	—
981	428520,02	1313520,25	Геодезический метод	0,10	—
982	428494,18	1313489,41	Геодезический метод	0,10	—
983	428493,98	1313489,17	Геодезический метод	0,10	—
984	428487,73	1313454,04	Геодезический метод	0,10	—
985	428448,36	1313419,95	Геодезический метод	0,10	—
986	428404,97	1313409,37	Геодезический метод	0,10	—
987	428394,67	1313404,51	Геодезический метод	0,10	—
988	428374,54	1313395,01	Геодезический метод	0,10	—
989	428312,44	1313357,02	Геодезический метод	0,10	—
990	428303,26	1313347,42	Геодезический метод	0,10	—
991	428264,34	1313306,73	Геодезический метод	0,10	—
992	428237,32	1313271,21	Геодезический метод	0,10	—
993	428234,19	1313267,10	Геодезический метод	0,10	—
994	428227,40	1313240,09	Геодезический метод	0,10	—
995	428175,02	1313213,29	Геодезический метод	0,10	—
996	428102,51	1313161,61	Геодезический метод	0,10	—
997	428058,97	1313146,40	Геодезический метод	0,10	—
998	427981,18	1313105,32	Геодезический метод	0,10	—
999	427869,95	1313120,45	Геодезический метод	0,10	—

ОПИСАНИЕ МЕСТОПОЛОЖЕНИЯ ГРАНИЦ

Территориальная зона Р2. Зона озеленных территорий общего пользования (лесопарки, парки, сады, скверы, бульвары, гордские леса)

(наименование объекта, местоположение границ которого описано (далее – объект))

Сведения о местоположении границ объекта

1	2	3	4	5	6
1000	427723,90	1313119,90	Геодезический метод	0,10	—
1001	427690,47	1313118,65	Геодезический метод	0,10	—
1002	427665,77	1313110,44	Геодезический метод	0,10	—
1003	427617,02	1313092,38	Геодезический метод	0,10	—
1004	427572,45	1313075,86	Геодезический метод	0,10	—
1005	427500,39	1313023,50	Геодезический метод	0,10	—
1006	427491,83	1313014,20	Геодезический метод	0,10	—
1007	427484,79	1312998,27	Геодезический метод	0,10	—
1008	427484,99	1312996,77	Геодезический метод	0,10	—
1009	427486,74	1312983,33	Геодезический метод	0,10	—
1010	427492,69	1312973,38	Геодезический метод	0,10	—
1011	427494,11	1312971,01	Геодезический метод	0,10	—
1012	427494,12	1312970,99	Геодезический метод	0,10	—
1013	427501,15	1312977,84	Геодезический метод	0,10	—
1014	427526,02	1312984,11	Геодезический метод	0,10	—
1015	427570,66	1312995,37	Геодезический метод	0,10	—
1016	427604,91	1313023,12	Геодезический метод	0,10	—
1017	427611,96	1313025,98	Геодезический метод	0,10	—
1018	427691,44	1313058,24	Геодезический метод	0,10	—
1019	427698,44	1313061,08	Геодезический метод	0,10	—
1020	427716,37	1313058,20	Геодезический метод	0,10	—
1021	427797,72	1313063,72	Геодезический метод	0,10	—
1022	427800,68	1313020,11	Геодезический метод	0,10	—
1023	427714,00	1313014,57	Геодезический метод	0,10	—
1024	427708,04	1313014,12	Геодезический метод	0,10	—
1025	427693,46	1313005,02	Геодезический метод	0,10	—
1026	427634,73	1312968,35	Геодезический метод	0,10	—
1027	427762,27	1312964,94	Геодезический метод	0,10	—
1028	427866,38	1313008,68	Геодезический метод	0,10	—
1029	427943,01	1313040,88	Геодезический метод	0,10	—
1030	428017,93	1313072,36	Геодезический метод	0,10	—
970	428172,63	1313137,35	Геодезический метод	0,10	—
1031	428630,37	1312205,25	Геодезический метод	0,10	—
1032	428679,99	1312280,25	Геодезический метод	0,10	—
1033	428533,94	1312369,78	Геодезический метод	0,10	—
1034	428361,02	1312518,18	Геодезический метод	0,10	—
1035	428339,86	1312428,34	Геодезический метод	0,10	—
1036	428348,24	1312422,29	Геодезический метод	0,10	—
1037	428378,50	1312400,58	Геодезический метод	0,10	—
1038	428404,77	1312381,74	Геодезический метод	0,10	—
1039	428437,73	1312358,10	Геодезический метод	0,10	—
1040	428464,39	1312338,97	Геодезический метод	0,10	—
1041	428466,41	1312337,52	Геодезический метод	0,10	—
1042	428505,34	1312309,59	Геодезический метод	0,10	—
1043	428548,20	1312278,85	Геодезический метод	0,10	—
1044	428574,85	1312259,73	Геодезический метод	0,10	—
1045	428579,18	1312256,62	Геодезический метод	0,10	—
1046	428604,16	1312238,71	Геодезический метод	0,10	—

ОПИСАНИЕ МЕСТОПОЛОЖЕНИЯ ГРАНИЦ

Территориальная зона Р2. Зона озеленных территорий общего пользования (лесопарки, парки, сады, скверы, бульвары, гордские леса)

(наименование объекта, местоположение границ которого описано (далее – объект))

Сведения о местоположении границ объекта

1	2	3	4	5	6
1047	428606,72	1312236,87	Геодезический метод	0,10	—
1031	428630,37	1312205,25	Геодезический метод	0,10	—
1048	430997,95	1314244,57	Геодезический метод	0,10	—
1049	431066,95	1314327,12	Геодезический метод	0,10	—
1050	430948,49	1314414,24	Геодезический метод	0,10	—
1051	430931,37	1314383,08	Геодезический метод	0,10	—
1052	430891,18	1314329,94	Геодезический метод	0,10	—
1053	430961,90	1314287,70	Геодезический метод	0,10	—
1054	430958,04	1314282,15	Геодезический метод	0,10	—
1055	430985,22	1314260,14	Геодезический метод	0,10	—
1048	430997,95	1314244,57	Геодезический метод	0,10	—
1056	431309,01	1314056,23	Геодезический метод	0,10	—
1057	431327,31	1314079,36	Геодезический метод	0,10	—
1058	431305,11	1314096,69	Геодезический метод	0,10	—
1059	431166,61	1314232,21	Геодезический метод	0,10	—
1060	431102,66	1314280,58	Геодезический метод	0,10	—
1061	431045,51	1314209,04	Геодезический метод	0,10	—
1062	431115,18	1314157,99	Геодезический метод	0,10	—
1063	431120,26	1314102,11	Геодезический метод	0,10	—
1064	431187,09	1314107,98	Геодезический метод	0,10	—
1065	431204,53	1314099,22	Геодезический метод	0,10	—
1066	431248,37	1314077,18	Геодезический метод	0,10	—
1067	431273,45	1314077,82	Геодезический метод	0,10	—
1056	431309,01	1314056,23	Геодезический метод	0,10	—
1068	432097,38	1313319,37	Геодезический метод	0,10	—
1069	432081,42	1313365,82	Геодезический метод	0,10	—
1070	432071,41	1313421,61	Геодезический метод	0,10	—
1071	432062,29	1313473,21	Геодезический метод	0,10	—
1072	432046,82	1313523,28	Геодезический метод	0,10	—
1073	432025,23	1313571,03	Геодезический метод	0,10	—
1074	431997,87	1313615,73	Геодезический метод	0,10	—
1075	431965,16	1313656,67	Геодезический метод	0,10	—
1076	431930,00	1313690,13	Геодезический метод	0,10	—
1077	431891,18	1313719,25	Геодезический метод	0,10	—
1078	431856,24	1313741,62	Геодезический метод	0,10	—
1079	431646,94	1313822,55	Геодезический метод	0,10	—
1080	431667,49	1313788,87	Геодезический метод	0,10	—
1081	431626,21	1313723,78	Геодезический метод	0,10	—
1082	431964,35	1313428,50	Геодезический метод	0,10	—
1068	432097,38	1313319,37	Геодезический метод	0,10	—
1083	432360,45	1312985,34	Геодезический метод	0,10	—
1084	432403,29	1313041,86	Геодезический метод	0,10	—
1085	432321,38	1313078,47	Геодезический метод	0,10	—
1086	432280,91	1313099,21	Геодезический метод	0,10	—
1087	432248,74	1313121,20	Геодезический метод	0,10	—

ОПИСАНИЕ МЕСТОПОЛОЖЕНИЯ ГРАНИЦ

Территориальная зона Р2. Зона озеленных территорий общего пользования (лесопарки, парки, сады, скверы, бульвары, гордские леса)

(наименование объекта, местоположение границ которого описано (далее – объект))

Сведения о местоположении границ объекта

1	2	3	4	5	6
1088	432207,59	1313155,76	Геодезический метод	0,10	—
1089	432160,43	1313205,41	Геодезический метод	0,10	—
1090	432131,88	1313247,54	Геодезический метод	0,10	—
1091	432237,40	1313051,21	Геодезический метод	0,10	—
1092	432343,76	1312964,65	Геодезический метод	0,10	—
1083	432360,45	1312985,34	Геодезический метод	0,10	—
1093	429437,56	1313453,90	Геодезический метод	0,10	—
1094	429434,42	1313460,90	Геодезический метод	0,10	—
1095	429414,49	1313511,21	Геодезический метод	0,10	—
1096	429411,30	1313519,25	Геодезический метод	0,10	—
1097	429408,35	1313526,72	Геодезический метод	0,10	—
1098	429401,20	1313543,37	Геодезический метод	0,10	—
1099	429405,29	1313551,36	Геодезический метод	0,10	—
1100	429433,49	1313606,47	Геодезический метод	0,10	—
1101	429465,46	1313584,76	Геодезический метод	0,10	—
1102	429479,62	1313593,85	Геодезический метод	0,10	—
1103	429485,56	1313597,67	Геодезический метод	0,10	—
1104	429512,97	1313615,27	Геодезический метод	0,10	—
1105	429525,03	1313592,85	Геодезический метод	0,10	—
1106	429536,08	1313596,79	Геодезический метод	0,10	—
1107	429539,47	1313598,37	Геодезический метод	0,10	—
1108	429545,60	1313601,23	Геодезический метод	0,10	—
1109	429544,25	1313605,61	Геодезический метод	0,10	—
1110	429535,73	1313637,36	Геодезический метод	0,10	—
1111	429533,96	1313636,61	Геодезический метод	0,10	—
1112	429527,62	1313647,13	Геодезический метод	0,10	—
1113	429553,91	1313662,44	Геодезический метод	0,10	—
1114	429563,22	1313667,59	Геодезический метод	0,10	—
1115	429550,80	1313688,52	Геодезический метод	0,10	—
1116	429550,56	1313688,93	Геодезический метод	0,10	—
1117	429555,71	1313692,01	Геодезический метод	0,10	—
1118	429543,03	1313715,54	Геодезический метод	0,10	—
1119	429532,31	1313709,26	Геодезический метод	0,10	—
1120	429533,90	1313706,07	Геодезический метод	0,10	—
1121	429525,69	1313701,88	Геодезический метод	0,10	—
1122	429503,35	1313690,46	Геодезический метод	0,10	—
1123	429501,68	1313689,58	Геодезический метод	0,10	—
1124	429483,47	1313679,93	Геодезический метод	0,10	—
1125	429459,78	1313667,38	Геодезический метод	0,10	—
1126	429447,77	1313661,02	Геодезический метод	0,10	—
1127	429436,70	1313655,41	Геодезический метод	0,10	—
1128	429433,76	1313653,91	Геодезический метод	0,10	—
1129	429403,69	1313638,66	Геодезический метод	0,10	—
1130	429375,85	1313624,15	Геодезический метод	0,10	—
1131	429393,05	1313592,29	Геодезический метод	0,10	—
1132	429395,70	1313587,38	Геодезический метод	0,10	—
1133	429399,42	1313580,49	Геодезический метод	0,10	—
1134	429392,35	1313570,40	Геодезический метод	0,10	—

ОПИСАНИЕ МЕСТОПОЛОЖЕНИЯ ГРАНИЦ

Территориальная зона Р2. Зона озеленных территорий общего пользования (лесопарки, парки, сады, скверы, бульвары, гордские леса)

(наименование объекта, местоположение границ которого описано (далее – объект))

Сведения о местоположении границ объекта

1	2	3	4	5	6
1135	429379,79	1313552,53	Геодезический метод	0,10	—
1136	429344,37	1313502,10	Геодезический метод	0,10	—
1137	429341,87	1313499,54	Геодезический метод	0,10	—
1138	429254,53	1313457,83	Геодезический метод	0,10	—
1139	429262,89	1313407,04	Геодезический метод	0,10	—
1140	429265,89	1313383,10	Геодезический метод	0,10	—
1141	429266,17	1313377,12	Геодезический метод	0,10	—
1142	429437,25	1313453,76	Геодезический метод	0,10	—
1093	429437,56	1313453,90	Геодезический метод	0,10	—
1143	429327,81	1313633,98	Геодезический метод	0,10	—
1144	429506,47	1313730,24	Геодезический метод	0,10	—
1145	429502,72	1313734,83	Геодезический метод	0,10	—
1146	429493,19	1313746,49	Геодезический метод	0,10	—
1147	429464,23	1313727,74	Геодезический метод	0,10	—
1148	429443,53	1313715,15	Геодезический метод	0,10	—
1149	429417,89	1313699,98	Геодезический метод	0,10	—
1150	429409,69	1313694,93	Геодезический метод	0,10	—
1151	429400,74	1313689,42	Геодезический метод	0,10	—
1152	429382,13	1313725,11	Геодезический метод	0,10	—
1153	429376,92	1313733,25	Геодезический метод	0,10	—
1154	429359,28	1313727,64	Геодезический метод	0,10	—
1155	429266,77	1313965,11	Геодезический метод	0,10	—
1156	429264,20	1313971,72	Геодезический метод	0,10	—
1157	429264,20	1313971,73	Геодезический метод	0,10	—
1158	429243,25	1314025,57	Геодезический метод	0,10	—
1159	429236,48	1314043,09	Геодезический метод	0,10	—
1160	429132,17	1314006,39	Геодезический метод	0,10	—
1161	429012,79	1313996,86	Геодезический метод	0,10	—
1162	428930,93	1313947,81	Геодезический метод	0,10	—
1163	428859,39	1313885,67	Геодезический метод	0,10	—
1164	428874,32	1313874,24	Геодезический метод	0,10	—
1165	428877,52	1313870,42	Геодезический метод	0,10	—
1166	428896,32	1313857,22	Геодезический метод	0,10	—
1167	428861,42	1313789,46	Геодезический метод	0,10	—
1168	429052,96	1313729,05	Геодезический метод	0,10	—
1169	429074,36	1313711,59	Геодезический метод	0,10	—
1170	429137,33	1313667,22	Геодезический метод	0,10	—
1171	429185,40	1313639,00	Геодезический метод	0,10	—
1172	429233,30	1313612,34	Геодезический метод	0,10	—
1173	429240,57	1313611,68	Геодезический метод	0,10	—
1174	429270,69	1313608,92	Геодезический метод	0,10	—
1175	429282,58	1313610,45	Геодезический метод	0,10	—
1176	429301,46	1313616,83	Геодезический метод	0,10	—
1177	429324,71	1313631,51	Геодезический метод	0,10	—
1178	429325,59	1313632,21	Геодезический метод	0,10	—
1143	429327,81	1313633,98	Геодезический метод	0,10	—
1179	434150,20	1313198,78	Геодезический метод	0,10	—

ОПИСАНИЕ МЕСТОПОЛОЖЕНИЯ ГРАНИЦ

Территориальная зона Р2. Зона озеленных территорий общего пользования (лесопарки, парки, сады, скверы, бульвары, гордские леса)

(наименование объекта, местоположение границ которого описано (далее – объект))

Сведения о местоположении границ объекта

1	2	3	4	5	6
1180	434156,64	1313215,46	Геодезический метод	0,10	—
1181	434149,90	1313222,83	Геодезический метод	0,10	—
1182	434119,20	1313282,70	Геодезический метод	0,10	—
1183	434113,57	1313294,55	Геодезический метод	0,10	—
1184	434069,25	1313220,21	Геодезический метод	0,10	—
1185	434069,35	1313219,50	Геодезический метод	0,10	—
1186	434087,41	1313193,27	Геодезический метод	0,10	—
1187	434090,85	1313193,27	Геодезический метод	0,10	—
1188	434091,02	1313193,32	Геодезический метод	0,10	—
1189	434122,34	1313186,97	Геодезический метод	0,10	—
1179	434150,20	1313198,78	Геодезический метод	0,10	—
1190	434328,24	1312893,47	Геодезический метод	0,10	—
1191	434312,53	1312923,87	Геодезический метод	0,10	—
1192	434288,83	1312967,90	Геодезический метод	0,10	—
1193	434276,93	1312987,02	Геодезический метод	0,10	—
1194	434221,51	1313088,81	Геодезический метод	0,10	—
1195	434197,64	1313132,55	Геодезический метод	0,10	—
1196	434190,14	1313134,71	Геодезический метод	0,10	—
1197	434151,40	1313115,05	Геодезический метод	0,10	—
1198	434148,25	1313104,53	Геодезический метод	0,10	—
1199	434148,18	1313104,48	Геодезический метод	0,10	—
1200	434148,21	1313104,43	Геодезический метод	0,10	—
1201	434246,02	1312975,47	Геодезический метод	0,10	—
1202	434255,96	1312965,45	Геодезический метод	0,10	—
1203	434262,23	1312956,66	Геодезический метод	0,10	—
1204	434268,14	1312944,02	Геодезический метод	0,10	—
1205	434313,35	1312884,16	Геодезический метод	0,10	—
1190	434328,24	1312893,47	Геодезический метод	0,10	—
1206	432668,04	1312721,96	Геодезический метод	0,10	—
1207	432737,04	1312922,61	Геодезический метод	0,10	—
1208	432724,22	1312927,96	Геодезический метод	0,10	—
1209	432482,64	1313020,93	Геодезический метод	0,10	—
1210	432446,48	1313036,80	Геодезический метод	0,10	—
1211	432431,20	1313019,12	Геодезический метод	0,10	—
1212	432387,29	1312961,35	Геодезический метод	0,10	—
1213	432557,75	1312728,31	Геодезический метод	0,10	—
1214	432585,06	1312690,96	Геодезический метод	0,10	—
1215	432622,09	1312704,79	Геодезический метод	0,10	—
1216	432667,92	1312721,91	Геодезический метод	0,10	—
1206	432668,04	1312721,96	Геодезический метод	0,10	—
1217	428510,25	1319609,20	Геодезический метод	0,10	—
1218	428492,21	1319673,25	Геодезический метод	0,10	—
1219	428482,58	1319670,43	Геодезический метод	0,10	—
1220	428484,30	1319664,49	Геодезический метод	0,10	—
1221	428501,22	1319605,94	Геодезический метод	0,10	—
1217	428510,25	1319609,20	Геодезический метод	0,10	—

ОПИСАНИЕ МЕСТОПОЛОЖЕНИЯ ГРАНИЦ

Территориальная зона Р2. Зона озеленных территорий общего пользования (лесопарки, парки, сады, скверы, бульвары, гордские леса)

(наименование объекта, местоположение границ которого описано (далее – объект))

Сведения о местоположении границ объекта

1	2	3	4	5	6
1222	430283,55	1318080,09	Геодезический метод	0,10	—
1223	430282,73	1318086,73	Геодезический метод	0,10	—
1224	430279,02	1318116,80	Геодезический метод	0,10	—
1225	430273,50	1318161,65	Геодезический метод	0,10	—
1226	430268,63	1318201,19	Геодезический метод	0,10	—
1227	430262,48	1318251,07	Геодезический метод	0,10	—
1228	430260,04	1318270,89	Геодезический метод	0,10	—
1229	430256,52	1318280,15	Геодезический метод	0,10	—
1230	430252,95	1318309,04	Геодезический метод	0,10	—
1231	430254,21	1318317,74	Геодезический метод	0,10	—
1232	430251,19	1318336,78	Геодезический метод	0,10	—
1233	430248,30	1318354,98	Геодезический метод	0,10	—
1234	430245,51	1318372,56	Геодезический метод	0,10	—
1235	430244,02	1318384,10	Геодезический метод	0,10	—
1236	430225,35	1318380,88	Геодезический метод	0,10	—
1237	430154,03	1318368,59	Геодезический метод	0,10	—
1238	429984,38	1318339,34	Геодезический метод	0,10	—
1239	429986,43	1318321,75	Геодезический метод	0,10	—
1240	429992,81	1318268,80	Геодезический метод	0,10	—
1241	429997,78	1318227,52	Геодезический метод	0,10	—
1242	430003,84	1318177,23	Геодезический метод	0,10	—
1243	430005,94	1318159,78	Геодезический метод	0,10	—
1244	430032,12	1318162,43	Геодезический метод	0,10	—
1245	430172,17	1318176,44	Геодезический метод	0,10	—
1246	430182,08	1318077,50	Геодезический метод	0,10	—
1247	430183,21	1318067,72	Геодезический метод	0,10	—
1222	430283,55	1318080,09	Геодезический метод	0,10	—
1248	428446,02	1318986,97	Геодезический метод	0,10	—
1249	428441,56	1319003,14	Геодезический метод	0,10	—
1250	428436,32	1319022,13	Геодезический метод	0,10	—
1251	428429,08	1319050,73	Геодезический метод	0,10	—
1252	428419,65	1319089,91	Геодезический метод	0,10	—
1253	428355,17	1319071,57	Геодезический метод	0,10	—
1254	428346,67	1319069,26	Геодезический метод	0,10	—
1255	428371,40	1318981,37	Геодезический метод	0,10	—
1256	428376,99	1318961,49	Геодезический метод	0,10	—
1248	428446,02	1318986,97	Геодезический метод	0,10	—
1257	429344,08	1319004,66	Геодезический метод	0,10	—
1258	429284,23	1319209,03	Геодезический метод	0,10	—
1259	429431,81	1319423,29	Геодезический метод	0,10	—
1260	429390,74	1319410,92	Геодезический метод	0,10	—
1261	429269,02	1319351,65	Геодезический метод	0,10	—
1262	429008,68	1319293,91	Геодезический метод	0,10	—
1263	429008,67	1319293,89	Геодезический метод	0,10	—
1264	429065,47	1318991,88	Геодезический метод	0,10	—
1265	429093,55	1318988,14	Геодезический метод	0,10	—

ОПИСАНИЕ МЕСТОПОЛОЖЕНИЯ ГРАНИЦ

Территориальная зона Р2. Зона озелененных территорий общего пользования (лесопарки, парки, сады, скверы, бульвары, гордские леса)

(наименование объекта, местоположение границ которого описано (далее – объект))

Сведения о местоположении границ объекта

1	2	3	4	5	6
1266	429095,82	1318952,77	Геодезический метод	0,10	—
1267	429095,65	1318946,57	Геодезический метод	0,10	—
1257	429344,08	1319004,66	Геодезический метод	0,10	—
1268	428853,08	1319430,53	Геодезический метод	0,10	—
1269	428842,47	1319464,49	Геодезический метод	0,10	—
1270	428730,00	1319431,47	Геодезический метод	0,10	—
1271	428671,27	1319414,22	Геодезический метод	0,10	—
1272	428616,76	1319398,22	Геодезический метод	0,10	—
1273	428609,75	1319422,95	Геодезический метод	0,10	—
1274	428585,97	1319506,91	Геодезический метод	0,10	—
1275	428568,76	1319567,66	Геодезический метод	0,10	—
1276	428560,19	1319597,89	Геодезический метод	0,10	—
1277	428535,28	1319685,85	Геодезический метод	0,10	—
1278	428531,64	1319684,79	Геодезический метод	0,10	—
1279	428510,67	1319678,65	Геодезический метод	0,10	—
1280	428492,21	1319673,25	Геодезический метод	0,10	—
1281	428510,25	1319609,20	Геодезический метод	0,10	—
1282	428501,22	1319605,94	Геодезический метод	0,10	—
1283	428484,30	1319664,49	Геодезический метод	0,10	—
1284	428482,58	1319670,43	Геодезический метод	0,10	—
1285	428462,42	1319664,53	Геодезический метод	0,10	—
1286	428500,39	1319527,39	Геодезический метод	0,10	—
1287	428549,73	1319541,44	Геодезический метод	0,10	—
1288	428559,64	1319506,65	Геодезический метод	0,10	—
1289	428575,18	1319452,07	Геодезический метод	0,10	—
1290	428575,23	1319451,87	Геодезический метод	0,10	—
1291	428582,00	1319428,10	Геодезический метод	0,10	—
1292	428590,77	1319397,29	Геодезический метод	0,10	—
1293	428611,87	1319402,98	Геодезический метод	0,10	—
1294	428613,54	1319397,28	Геодезический метод	0,10	—
1295	428623,33	1319363,85	Геодезический метод	0,10	—
1296	428625,20	1319358,33	Геодезический метод	0,10	—
1297	428625,22	1319358,26	Геодезический метод	0,10	—
1298	428974,56	1319455,76	Геодезический метод	0,10	—
1299	428974,56	1319455,77	Геодезический метод	0,10	—
1300	428972,46	1319464,74	Геодезический метод	0,10	—
1268	428853,08	1319430,53	Геодезический метод	0,10	—

3. Сведения о характерных точках части (частей) границы объекта

Обозначение характерных точек части границы	Координаты, м		Метод определения координат характерной точки	Средняя квадратическая погрешность положения характерной точки (M _i), м	Описание обозначения точки на местности (при наличии)
	X	Y			
1	2	3	4	5	6
Часть №					

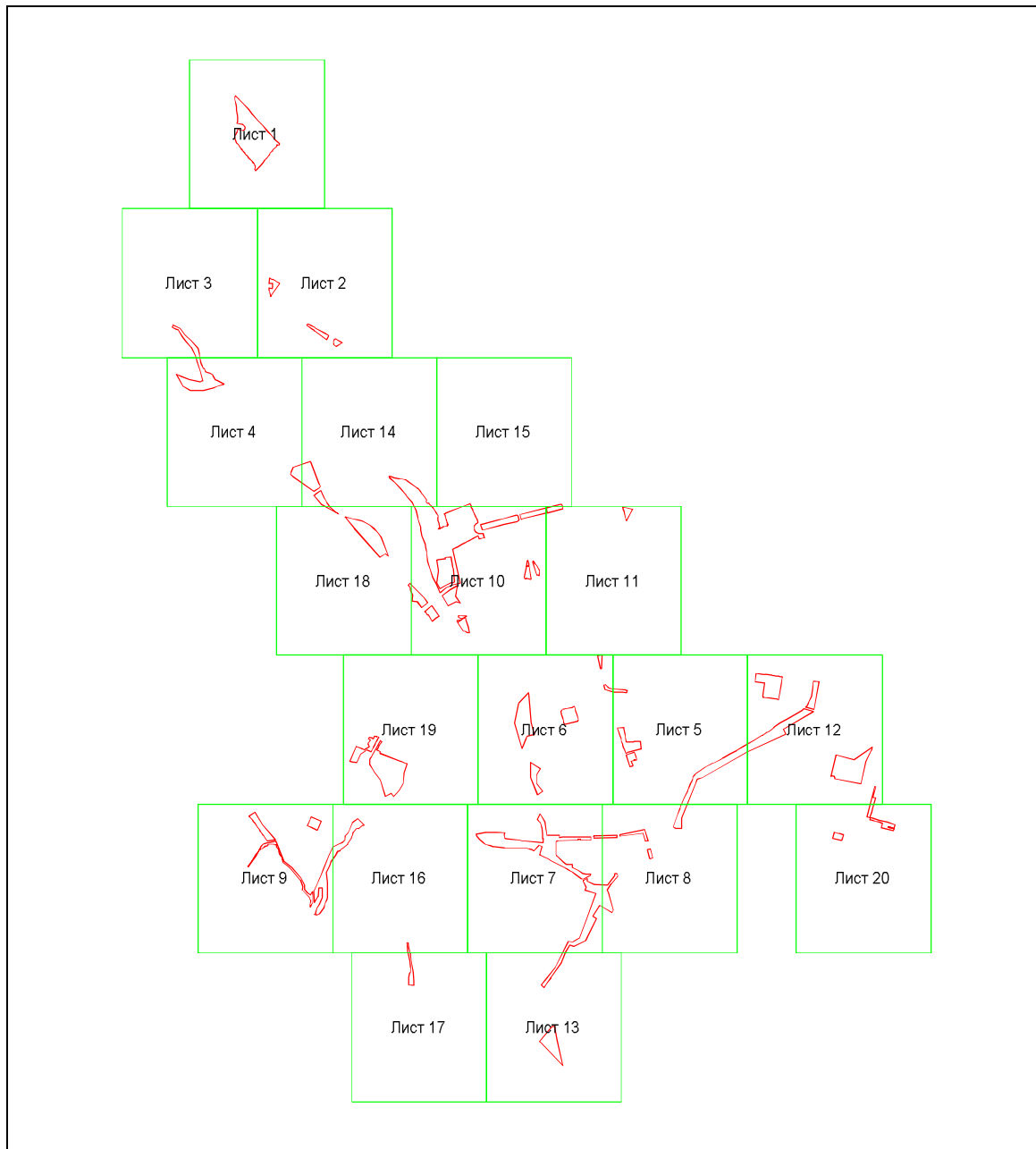
ОПИСАНИЕ МЕСТОПОЛОЖЕНИЯ ГРАНИЦ**Территориальная зона Р2. Зона озеленных территорий общего пользования (лесопарки, парки, сады, скверы, бульвары, городские леса)**(наименование объекта, местоположение границ которого описано (далее – объект))**Сведения о местоположении границ объекта**

1	2	3	4	5	6

ОПИСАНИЕ МЕСТОПОЛОЖЕНИЯ ГРАНИЦ
Территориальная зона Р2. Зона озелененных территорий общего пользования (лесопарки, парки, сады, скверы, бульвары, гордские леса)
(наименование объекта, местоположение границ которого описано (далее – объект))

План границ объекта

Основной лист



Масштаб 1: 68211

Используемые условные знаки и обозначения:



– область выносного листа,

23

– номер выносного листа.

Остальные используемые условные знаки и обозначения приведены на отдельной странице в конце раздела.

Подпись _____ Дата « ____ » _____
 _____ з.

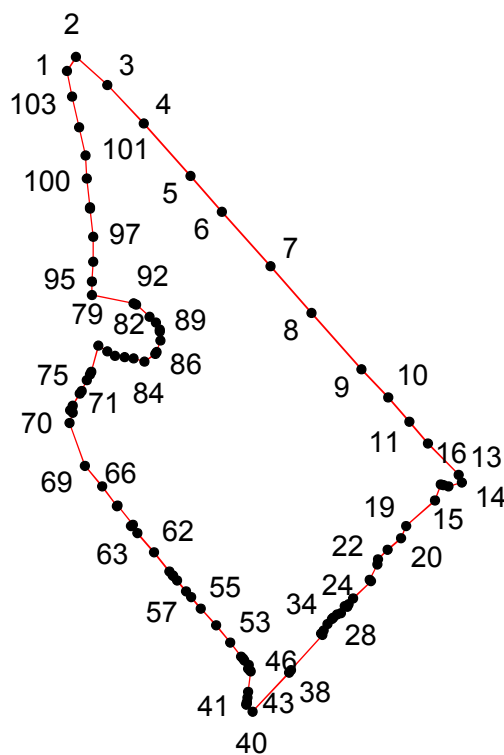
Место для оттиска печати (при наличии) лица, составившего описание местоположения границ объекта

ОПИСАНИЕ МЕСТОПОЛОЖЕНИЯ ГРАНИЦ**Территориальная зона Р2. Зона озелененных территорий общего пользования (лесопарки, парки, сады, скверы, бульвары, гордские леса)**

(наименование объекта, местоположение границ которого описано (далее – объект))

План границ объекта

Выносной лист №1

**Масштаб 1:10000**

Используемые условные знаки и обозначения приведены на отдельной странице в конце раздела.

Подпись _____ Дата «__» _____ г.

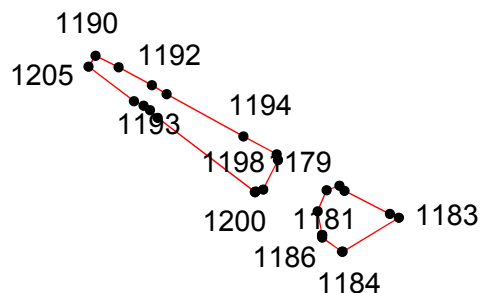
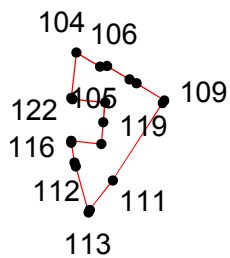
Место для оттиска печати (при наличии) лица, составившего описание местоположения границ объекта

ОПИСАНИЕ МЕСТОПОЛОЖЕНИЯ ГРАНИЦ**Территориальная зона Р2. Зона озелененных территорий общего пользования (лесопарки, парки, сады, скверы, бульвары, городские леса)**

(наименование объекта, местоположение границ которого описано (далее – объект))

План границ объекта

Выносной лист №2

**Масштаб 1:10000**

Используемые условные знаки и обозначения приведены на отдельной странице в конце раздела.

Подпись _____ Дата «__» _____ г.

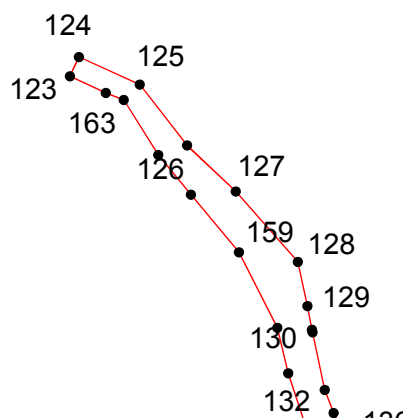
Место для оттиска печати (при наличии) лица, составившего описание местоположения границ объекта

ОПИСАНИЕ МЕСТОПОЛОЖЕНИЯ ГРАНИЦ**Территориальная зона Р2. Зона озелененных территорий общего пользования (лесопарки, парки, сады, скверы, бульвары, городские леса)**

(наименование объекта, местоположение границ которого описано (далее – объект))

План границ объекта

Выносной лист №3



Масштаб 1:10000

Используемые условные знаки и обозначения приведены на отдельной странице в конце раздела.

Подпись _____ Дата «__» _____ г.

Место для оттиска печати (при наличии) лица, составившего описание местоположения границ объекта

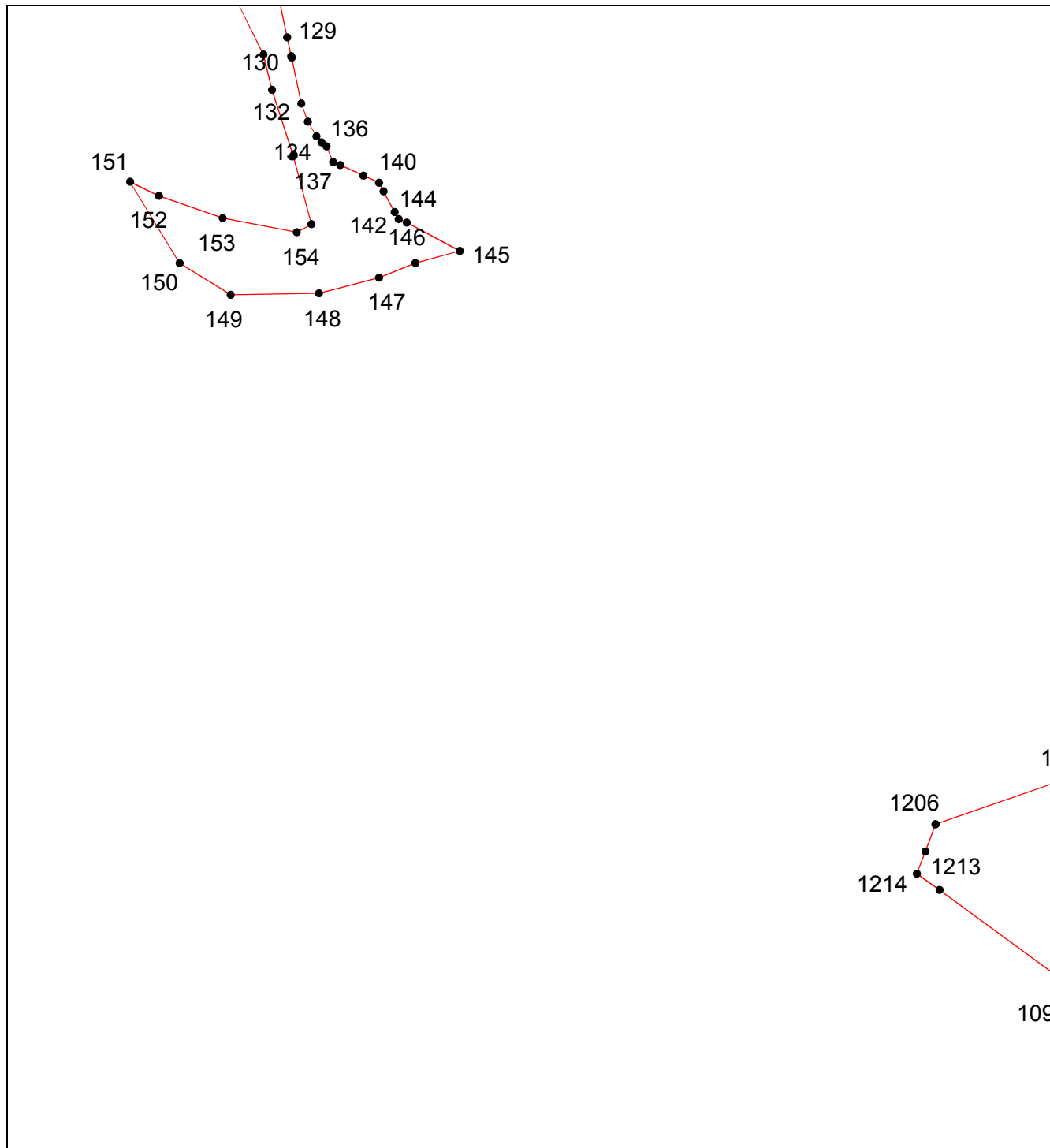
ОПИСАНИЕ МЕСТОПОЛОЖЕНИЯ ГРАНИЦ

Территориальная зона Р2. Зона озелененных территорий общего пользования (лесопарки, парки, сады, скверы, бульвары, гордские леса)

(наименование объекта, местоположение границ которого описано (далее – объект))

План границ объекта

Выносной лист №4



Масштаб 1:10000

Используемые условные знаки и обозначения приведены на отдельной странице в конце раздела.

Подпись _____ Дата «__» _____ г.

Место для оттиска печати (при наличии) лица, составившего описание местоположения границ объекта

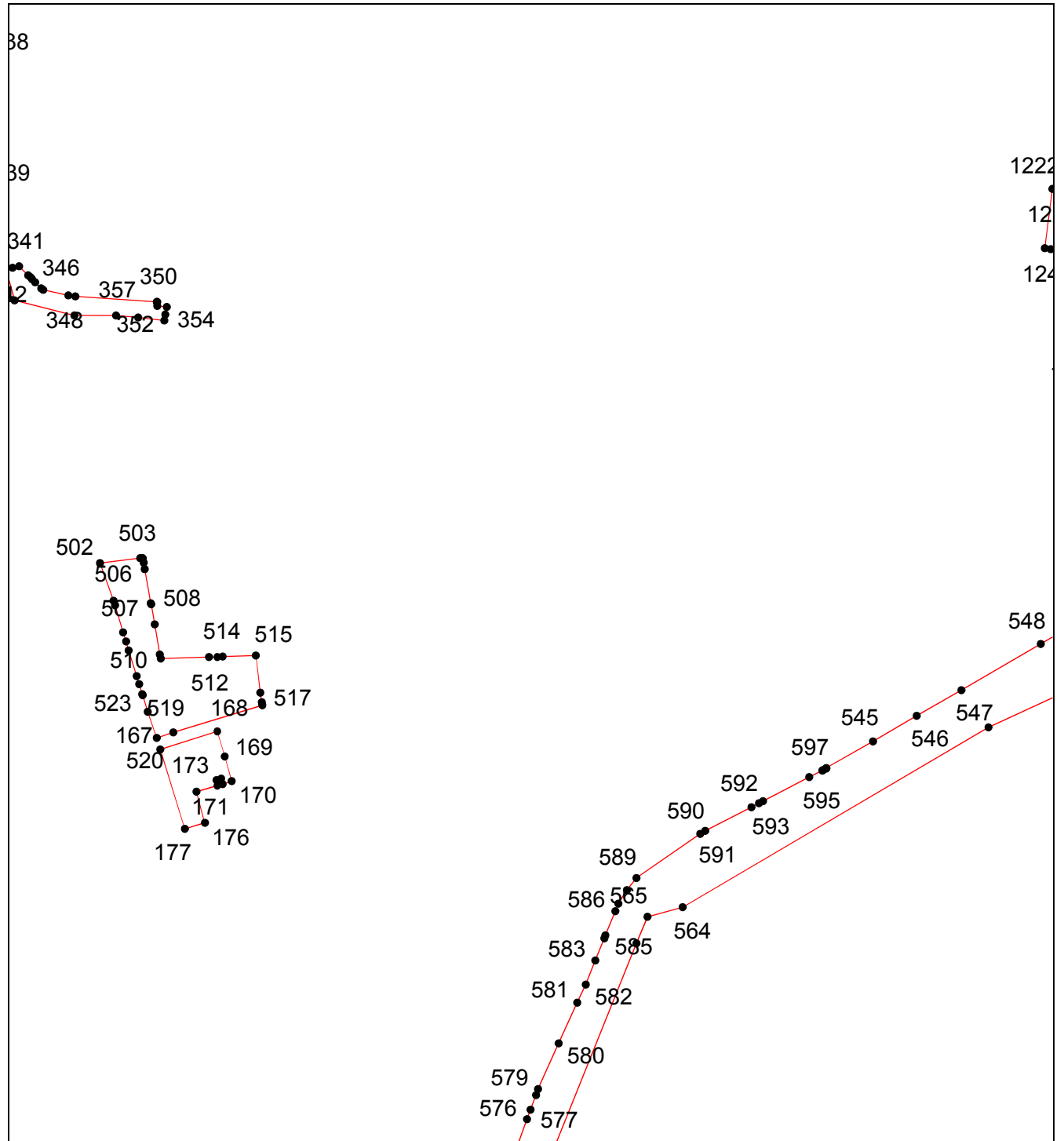
ОПИСАНИЕ МЕСТОПОЛОЖЕНИЯ ГРАНИЦ

Территориальная зона Р2. Зона озелененных территорий общего пользования (лесопарки, парки, сады, скверы, бульвары, гордские леса)

(наименование объекта, местоположение границ которого описано (далее – объект))

План границ объекта

Выносной лист №5



Масштаб 1:10000

Используемые условные знаки и обозначения приведены на отдельной странице в конце раздела.

Подпись _____ Дата «__» _____ г.

Место для оттиска печати (при наличии) лица, составившего описание местоположения границ объекта

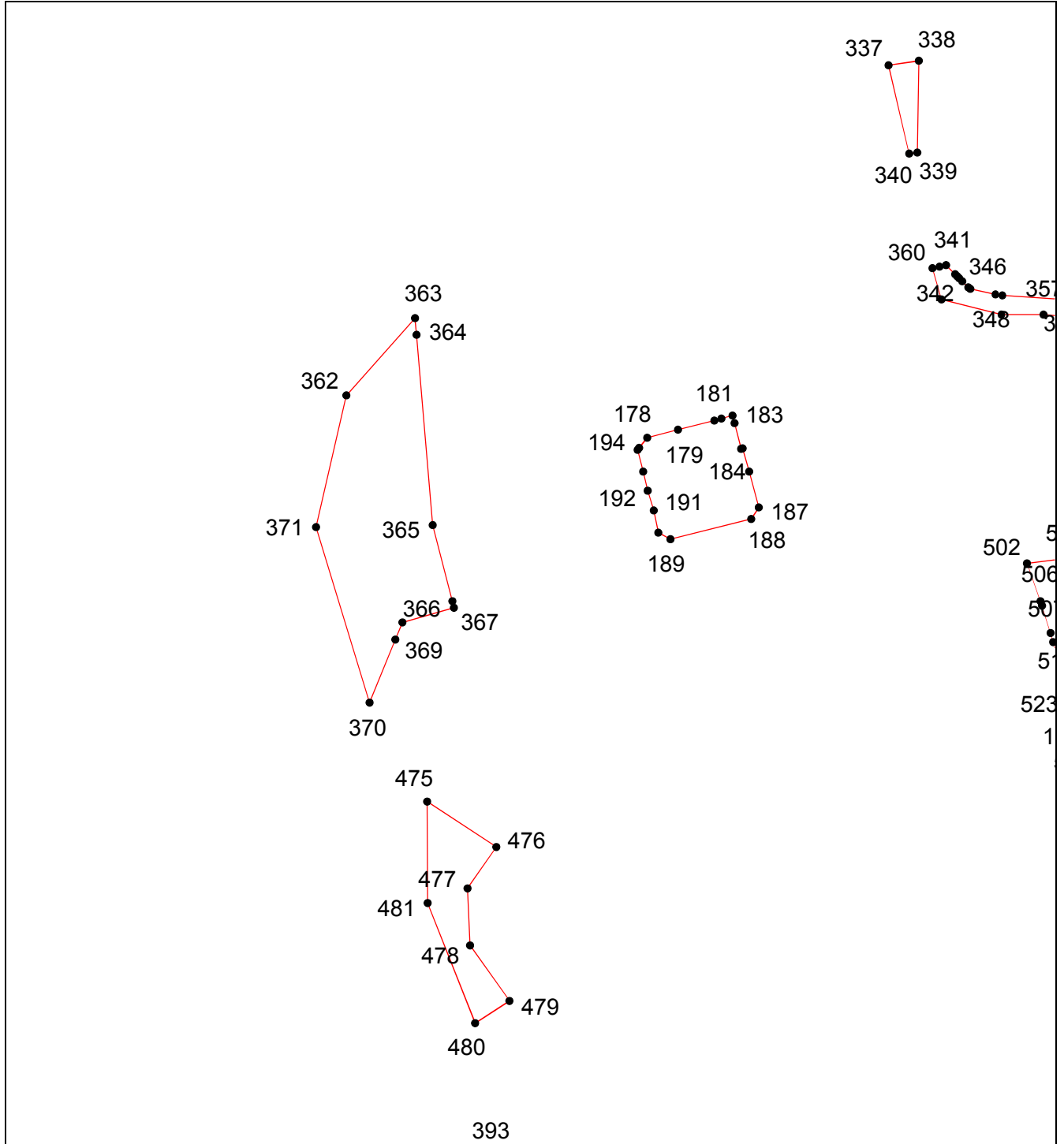
ОПИСАНИЕ МЕСТОПОЛОЖЕНИЯ ГРАНИЦ

Территориальная зона Р2. Зона озелененных территорий общего пользования (лесопарки, парки, сады, скверы, бульвары, гордские леса)

(наименование объекта, местоположение границ которого описано (далее – объект))

План границ объекта

Выносной лист №6



Масштаб 1:10000

Используемые условные знаки и обозначения приведены на отдельной странице в конце раздела.

Подпись _____ Дата «__» _____ г.

Место для оттиска печати (при наличии) лица, составившего описание местоположения границ объекта

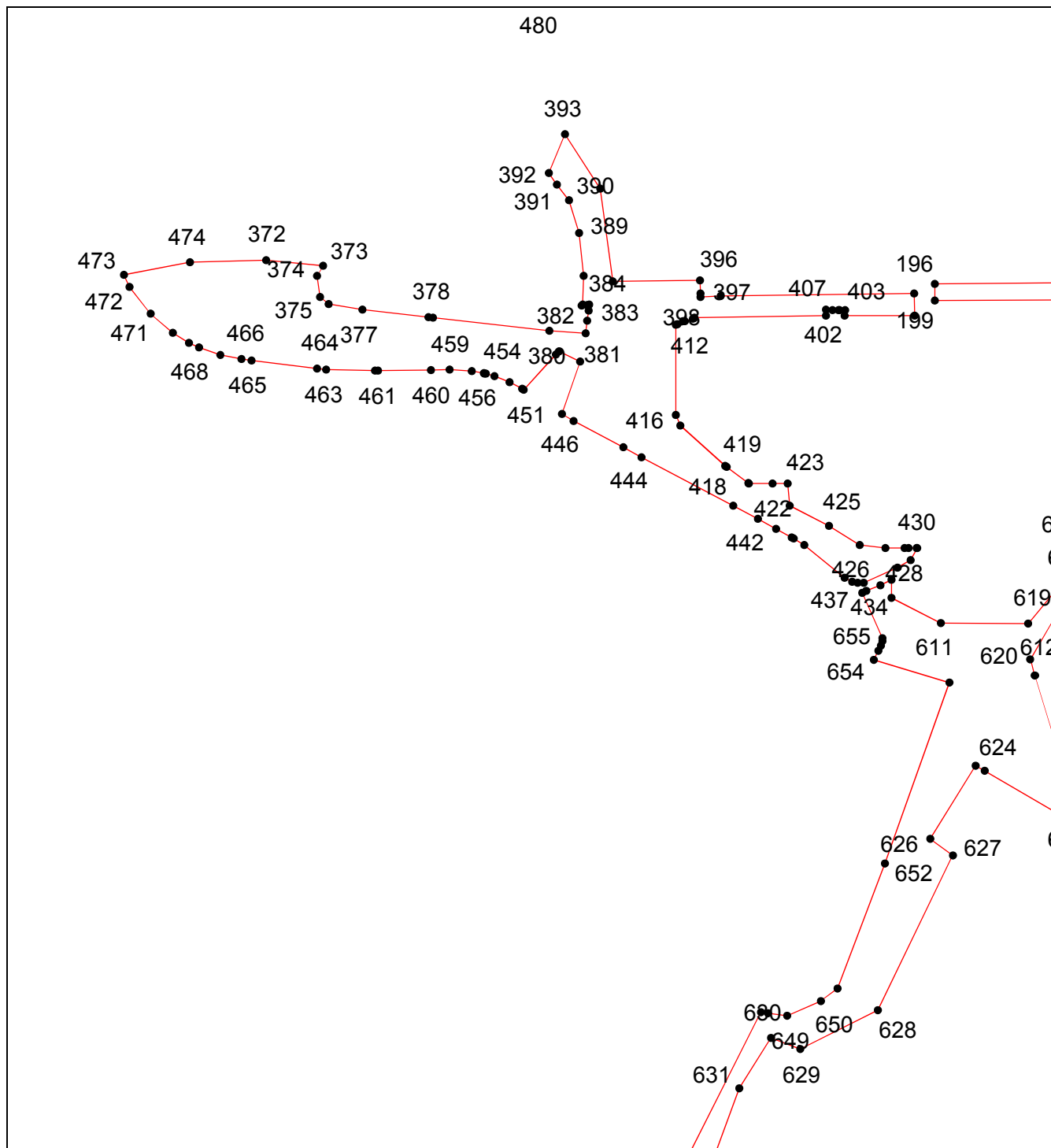
ОПИСАНИЕ МЕСТОПОЛОЖЕНИЯ ГРАНИЦ

Территориальная зона Р2. Зона озелененных территорий общего пользования (лесопарки, парки, сады, скверы, бульвары, гордские леса)

(наименование объекта, местоположение границ которого описано (далее – объект))

План границ объекта

Выносной лист №7



Масштаб 1:10000

Используемые условные знаки и обозначения приведены на отдельной странице в конце раздела.

Подпись _____ Дата «__» _____ г.

Место для оттиска печати (при наличии) лица, составившего описание местоположения границ объекта


ОПИСАНИЕ МЕСТОПОЛОЖЕНИЯ ГРАНИЦ

Территориальная зона Р2. Зона озелененных территорий общего пользования (лесопарки,
парки, сады, скверы, бульвары, гордские леса)

(наименование объекта, местоположение границ которого описано (далее – объект))

План границ объекта

Выносной лист №8



Масштаб 1:10000

Используемые условные знаки и обозначения приведены на отдельной странице в конце раздела.

Подпись _____ Дата «__» _____ г.

Место для оттиска печати (при наличии) лица, составившего описание местоположения границ объекта

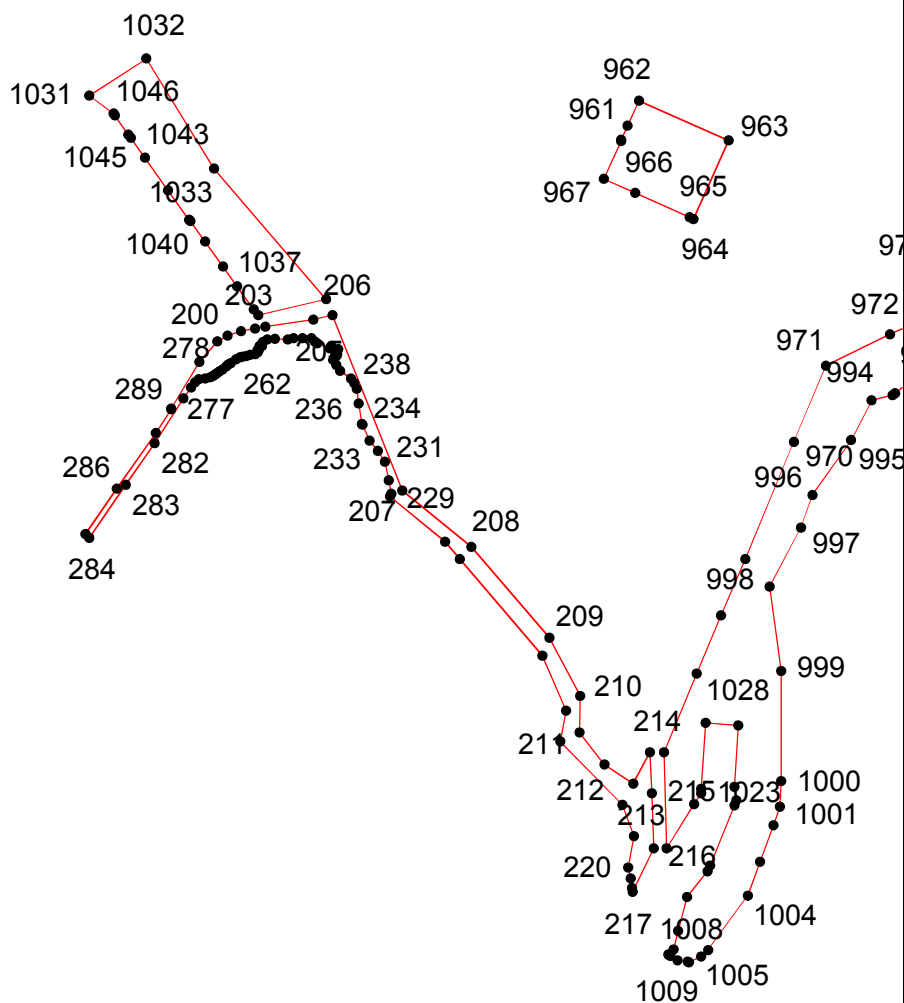
ОПИСАНИЕ МЕСТОПОЛОЖЕНИЯ ГРАНИЦ

Территориальная зона Р2. Зона озелененных территорий общего пользования (лесопарки, парки, сады, скверы, бульвары, гордские леса)

(наименование объекта, местоположение границ которого описано (далее – объект))

План границ объекта

Выносной лист №9



Масштаб 1:10000

Используемые условные знаки и обозначения приведены на отдельной странице в конце раздела.

Подпись _____ Дата «__» _____ г.

Место для оттиска печати (при наличии) лица, составившего описание местоположения границ объекта

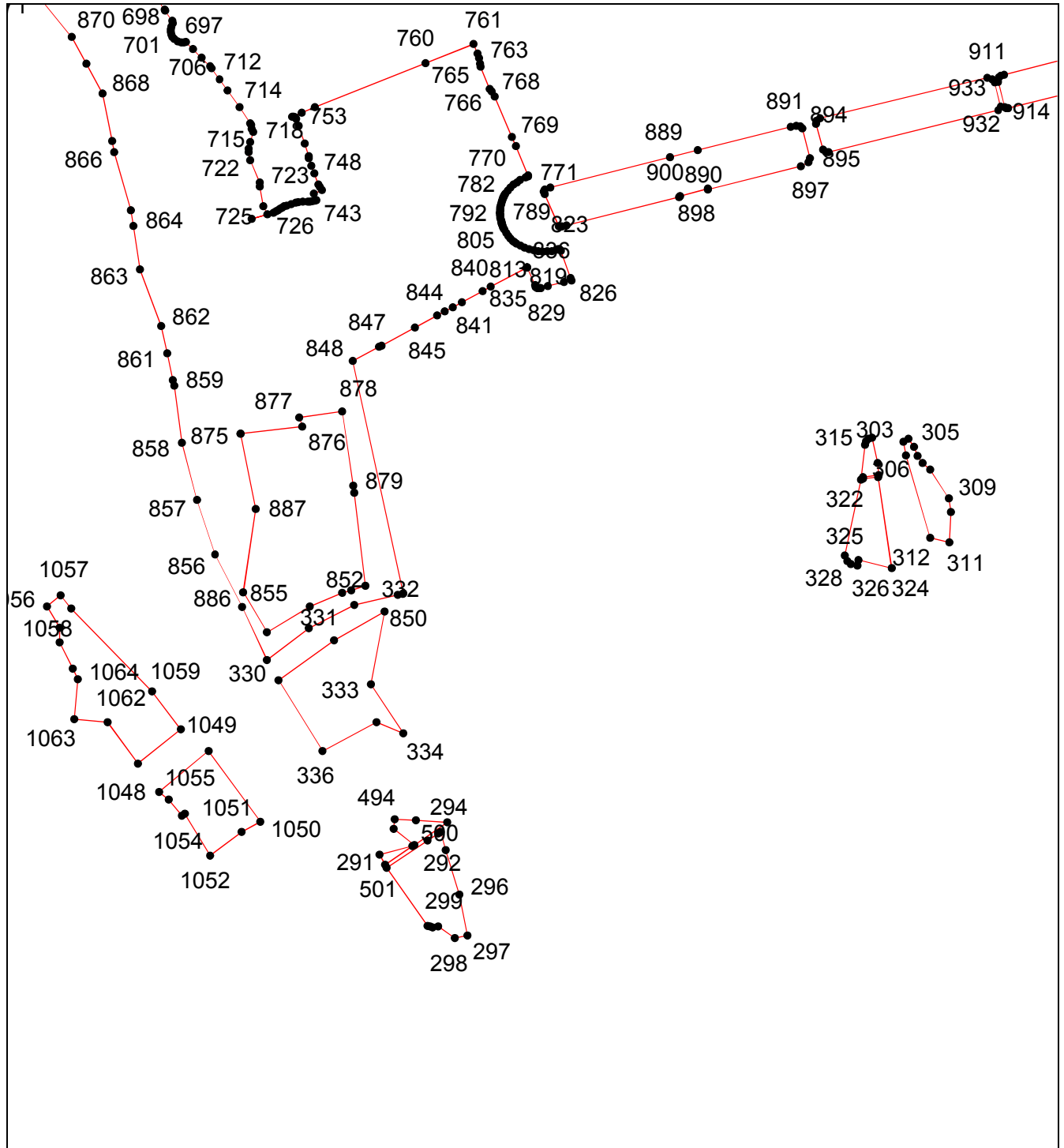
ОПИСАНИЕ МЕСТОПОЛОЖЕНИЯ ГРАНИЦ

Территориальная зона Р2. Зона озелененных территорий общего пользования (лесопарки, парки, сады, скверы, бульвары, гордские леса)

(наименование объекта, местоположение границ которого описано (далее – объект))

План границ объекта

Выносной лист №10



Масштаб 1:10000

Используемые условные знаки и обозначения приведены на отдельной странице в конце раздела.

Подпись _____ Дата «__» _____ г.

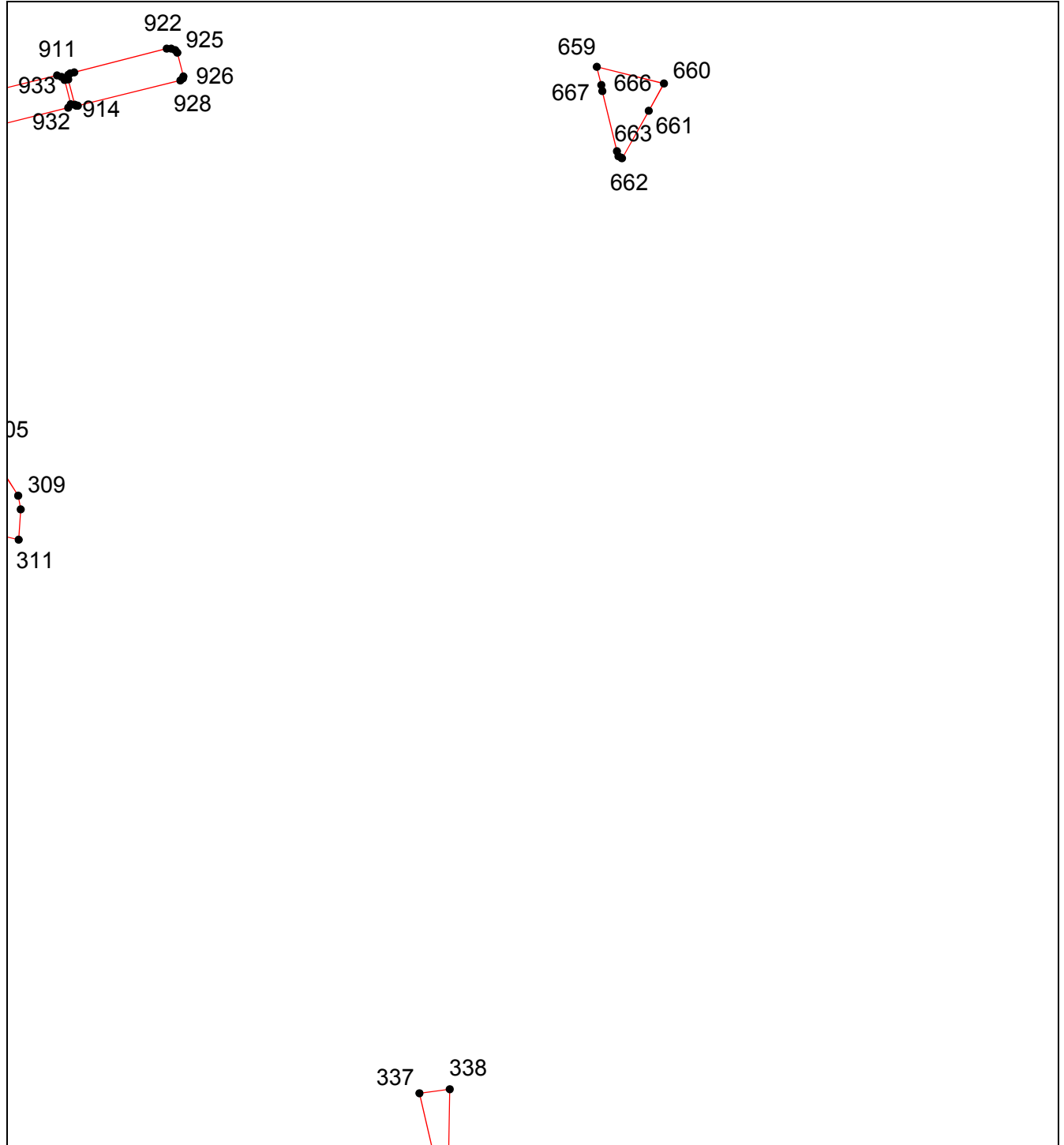
Место для оттиска печати (при наличии) лица, составившего описание местоположения границ объекта

ОПИСАНИЕ МЕСТОПОЛОЖЕНИЯ ГРАНИЦ**Территориальная зона Р2. Зона озелененных территорий общего пользования (лесопарки, парки, сады, скверы, бульвары, гордские леса)**

(наименование объекта, местоположение границ которого описано (далее – объект))

План границ объекта

Выносной лист №11

**Масштаб 1:10000**

Используемые условные знаки и обозначения приведены на отдельной странице в конце раздела.

Подпись _____ Дата «__» _____ г.

Место для оттиска печати (при наличии) лица, составившего описание местоположения границ объекта

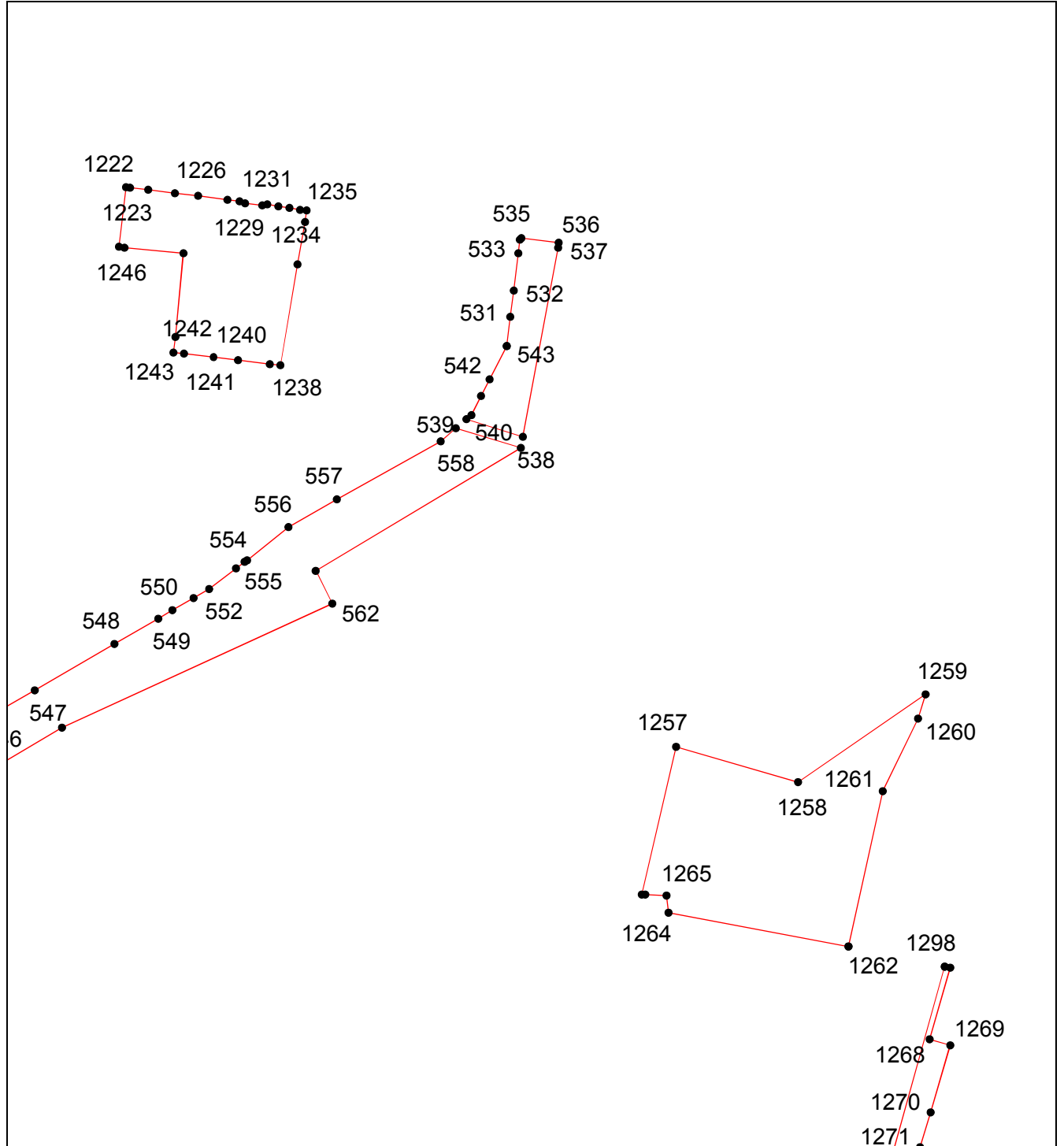
ОПИСАНИЕ МЕСТОПОЛОЖЕНИЯ ГРАНИЦ

Территориальная зона Р2. Зона озелененных территорий общего пользования (лесопарки, парки, сады, скверы, бульвары, гордские леса)

(наименование объекта, местоположение границ которого описано (далее – объект))

План границ объекта

Выносной лист №12



Масштаб 1:10000

Используемые условные знаки и обозначения приведены на отдельной странице в конце раздела.

Подпись _____ Дата «__» _____ г.

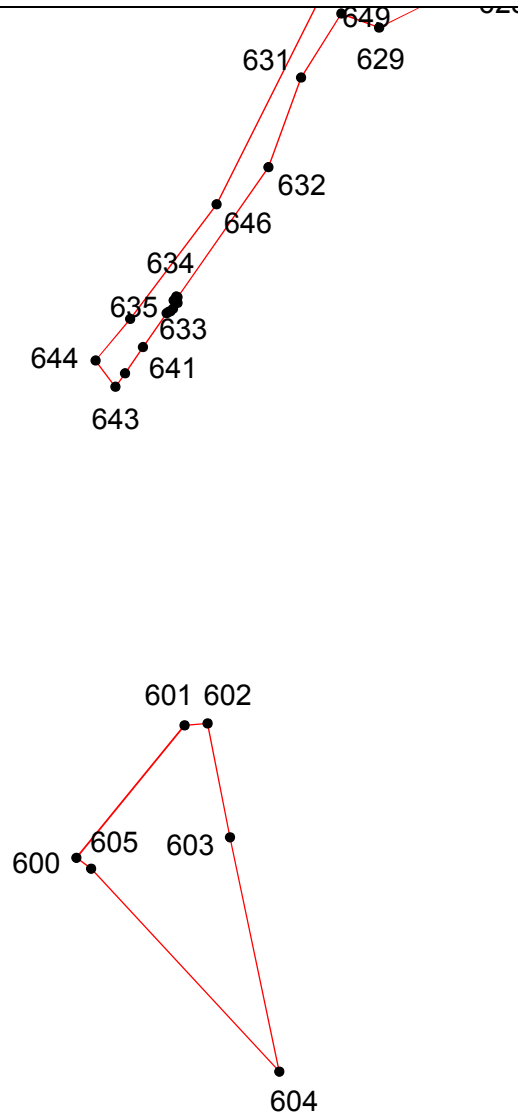
Место для оттиска печати (при наличии) лица, составившего описание местоположения границ объекта

ОПИСАНИЕ МЕСТОПОЛОЖЕНИЯ ГРАНИЦ**Территориальная зона Р2. Зона озелененных территорий общего пользования (лесопарки, парки, сады, скверы, бульвары, гордские леса)**

(наименование объекта, местоположение границ которого описано (далее – объект))

План границ объекта

Выносной лист №13

**Масштаб 1:10000**

Используемые условные знаки и обозначения приведены на отдельной странице в конце раздела.

Подпись _____ Дата «__» _____ г.

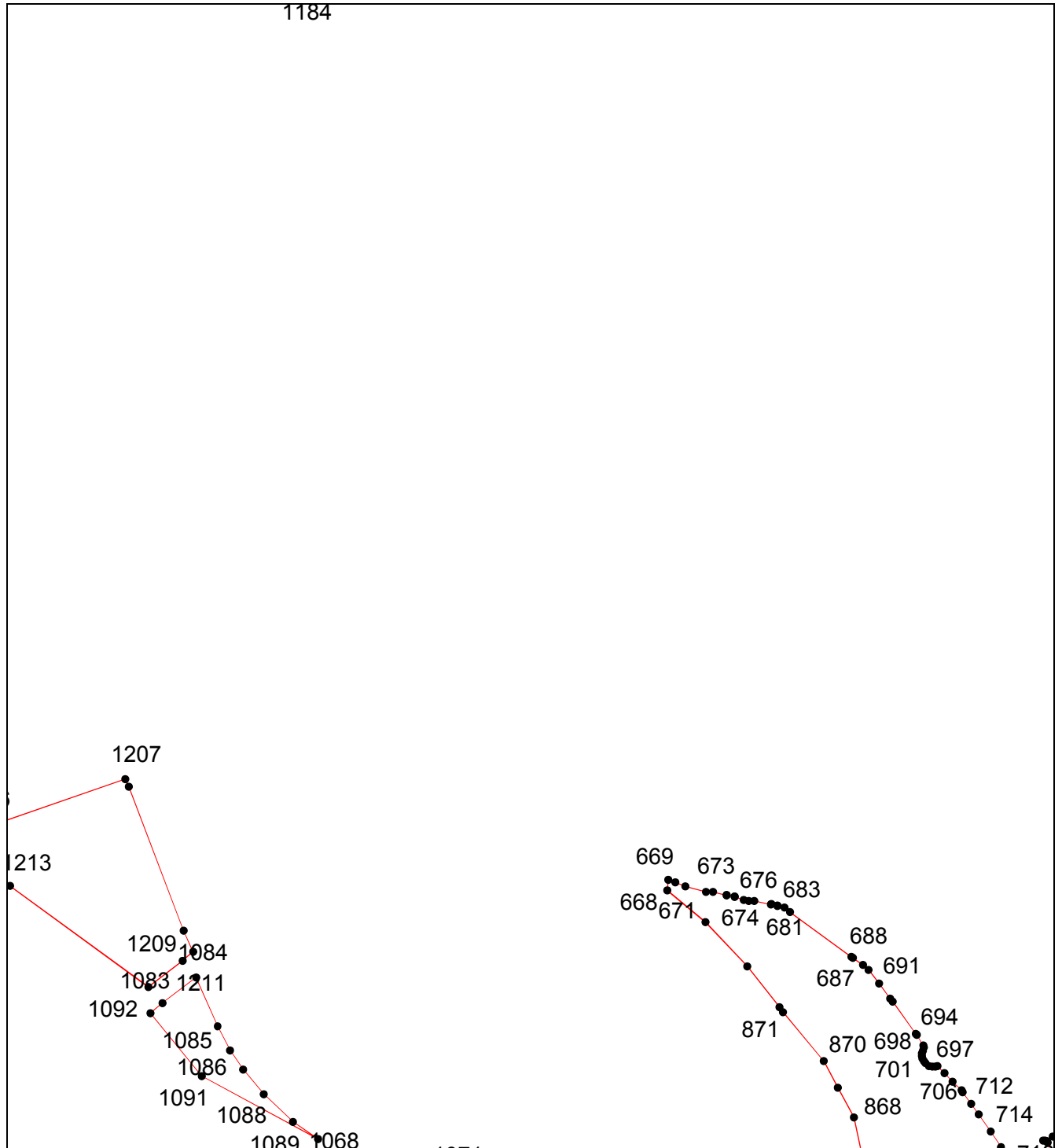
Место для оттиска печати (при наличии) лица, составившего описание местоположения границ объекта

ОПИСАНИЕ МЕСТОПОЛОЖЕНИЯ ГРАНИЦ**Территориальная зона Р2. Зона озелененных территорий общего пользования (лесопарки, парки, сады, скверы, бульвары, гордские леса)**

(наименование объекта, местоположение границ которого описано (далее – объект))

План границ объекта

Выносной лист №14



Масштаб 1:10000

Используемые условные знаки и обозначения приведены на отдельной странице в конце раздела.

Подпись _____ Дата «__» _____ г.

Место для оттиска печати (при наличии) лица, составившего описание местоположения границ объекта

ОПИСАНИЕ МЕСТОПОЛОЖЕНИЯ ГРАНИЦ**Территориальная зона Р2. Зона озелененных территорий общего пользования (лесопарки, парки, сады, скверы, бульвары, гордские леса)**

(наименование объекта, местоположение границ которого описано (далее – объект))

План границ объекта

Выносной лист №15



Масштаб 1:10000

Используемые условные знаки и обозначения приведены на отдельной странице в конце раздела.

Подпись _____ Дата «__» _____ г.

Место для оттиска печати (при наличии) лица, составившего описание местоположения границ объекта

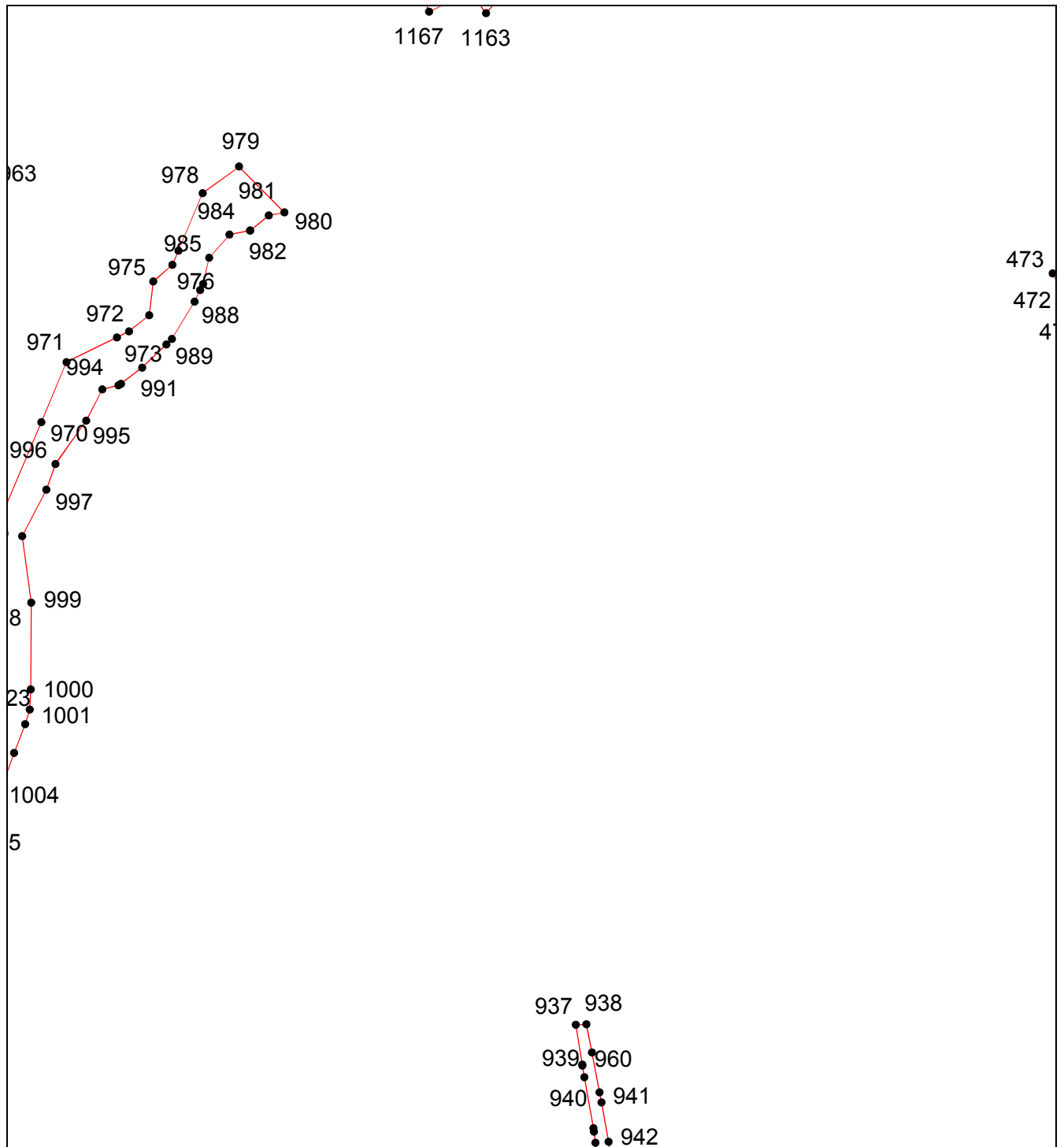
ОПИСАНИЕ МЕСТОПОЛОЖЕНИЯ ГРАНИЦ

Территориальная зона Р2. Зона озелененных территорий общего пользования (лесопарки, парки, сады, скверы, бульвары, городские леса)

(наименование объекта, местоположение границ которого описано (далее – объект))

План границ объекта

Выносной лист №16



Масштаб 1:10000

Используемые условные знаки и обозначения приведены на отдельной странице в конце раздела.

Подпись _____ Дата «__» _____ г.

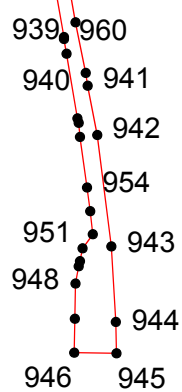
Место для оттиска печати (при наличии) лица, составившего описание местоположения границ объекта

ОПИСАНИЕ МЕСТОПОЛОЖЕНИЯ ГРАНИЦ**Территориальная зона Р2. Зона озелененных территорий общего пользования (лесопарки, парки, сады, скверы, бульвары, гордские леса)**

(наименование объекта, местоположение границ которого описано (далее – объект))

План границ объекта

Выносной лист №17

**Масштаб 1:10000**

Используемые условные знаки и обозначения приведены на отдельной странице в конце раздела.

Подпись _____ Дата «__» _____ г.

Место для оттиска печати (при наличии) лица, составившего описание местоположения границ объекта

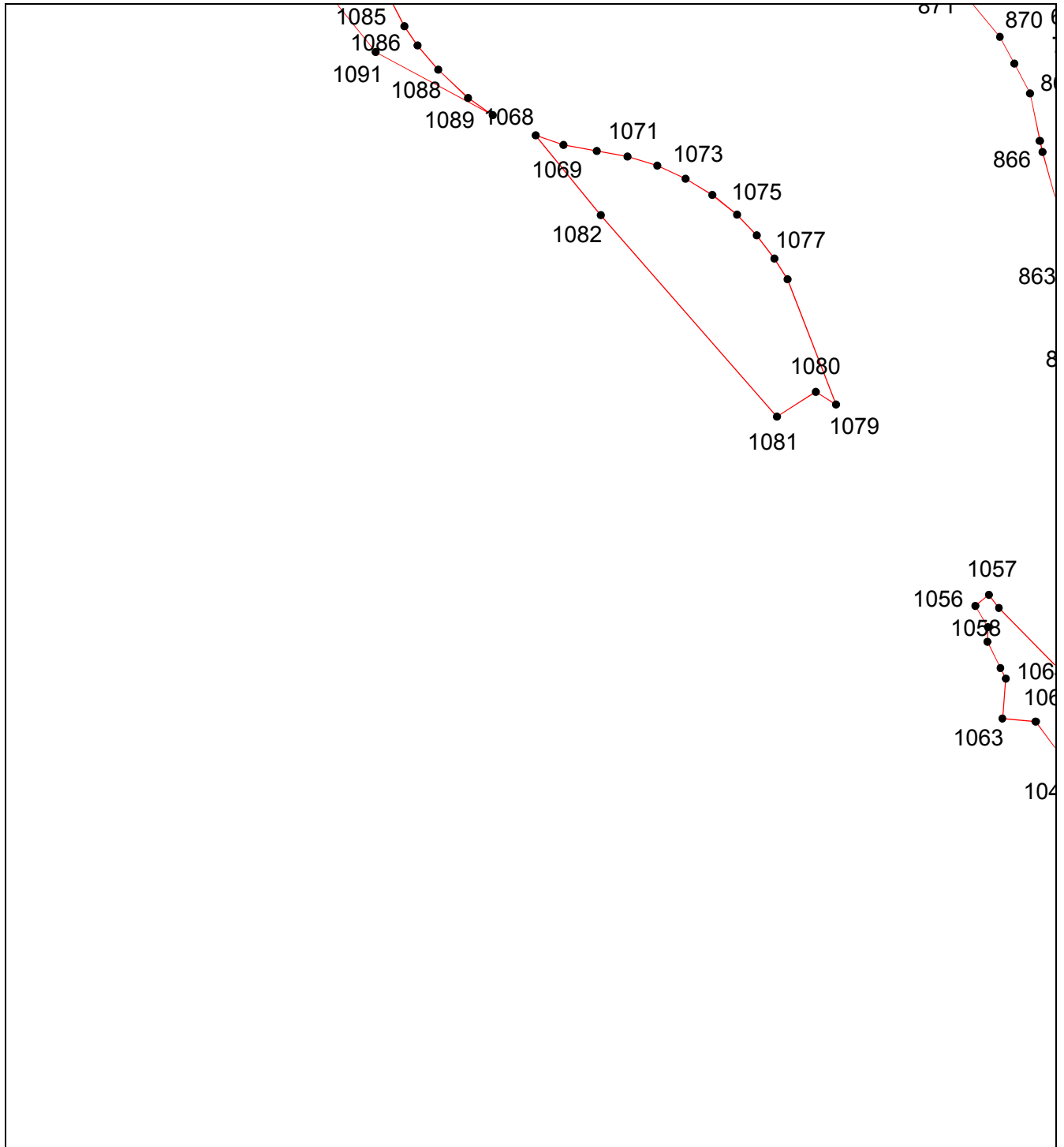
ОПИСАНИЕ МЕСТОПОЛОЖЕНИЯ ГРАНИЦ

Территориальная зона Р2. Зона озелененных территорий общего пользования (лесопарки, парки, сады, скверы, бульвары, гордские леса)

(наименование объекта, местоположение границ которого описано (далее – объект))

План границ объекта

Выносной лист №18

**Масштаб 1:10000**

Используемые условные знаки и обозначения приведены на отдельной странице в конце раздела.

Подпись _____ Дата «__» _____ г.

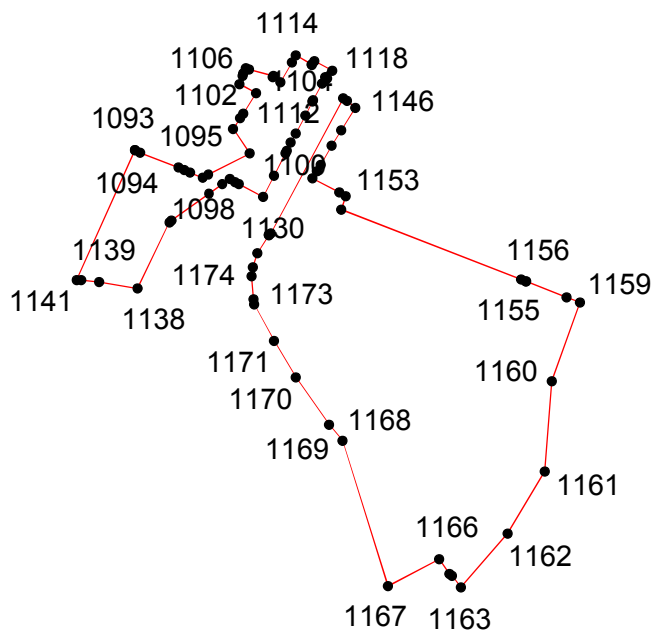
Место для оттиска печати (при наличии) лица, составившего описание местоположения границ объекта

ОПИСАНИЕ МЕСТОПОЛОЖЕНИЯ ГРАНИЦ**Территориальная зона Р2. Зона озелененных территорий общего пользования (лесопарки, парки, сады, скверы, бульвары, городские леса)**

(наименование объекта, местоположение границ которого описано (далее – объект))

План границ объекта

Выносной лист №19

**Масштаб 1:10000**

Используемые условные знаки и обозначения приведены на отдельной странице в конце раздела.

Подпись _____ Дата «__» _____ г.

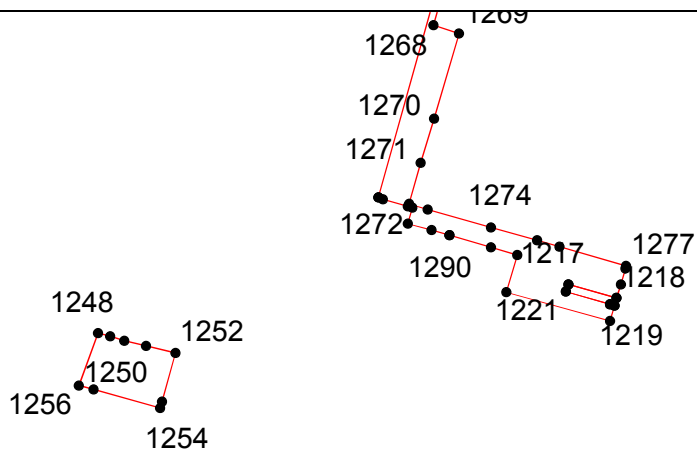
Место для оттиска печати (при наличии) лица, составившего описание местоположения границ объекта

ОПИСАНИЕ МЕСТОПОЛОЖЕНИЯ ГРАНИЦ**Территориальная зона Р2. Зона озелененных территорий общего пользования (лесопарки, парки, сады, скверы, бульвары, гордские леса)**

(наименование объекта, местоположение границ которого описано (далее – объект))

План границ объекта

Выносной лист №20

**Масштаб 1:10000**

Используемые условные знаки и обозначения приведены на отдельной странице в конце раздела.






Подпись _____ Дата «__» _____ г.

Место для оттиска печати (при наличии) лица, составившего описание местоположения границ объекта

ОПИСАНИЕ МЕСТОПОЛОЖЕНИЯ ГРАНИЦ**Территориальная зона Р2. Зона озеленных территорий общего пользования (лесопарки, парки, сады, скверы, бульвары, городские леса)**

(наименование объекта, местоположение границ которого описано (далее – объект))

План границ объекта**Используемые условные знаки и обозначения:**

-  – граница объекта,
-  – установленная граница муниципального образования,
-  – установленная граница населенного пункта,
-  – граница земельного участка,
-  – характерная точка объекта.

ОПИСАНИЕ МЕСТОПОЛОЖЕНИЯ ГРАНИЦ**Территориальная зона С1. Зона специального назначения**

(наименование объекта, местоположение границ которого описано (далее - объект))

Сведения об объекте

№ п/п	Характеристики объекта	Описание характеристик
1	2	3
1	Местоположение объекта	Ставропольский край, г. Невинномысск
2	Площадь объекта \pm величина погрешности определения площади ($P \pm \Delta P$)	1356502 \pm 408 кв.м
3	Иные характеристики объекта	—

ОПИСАНИЕ МЕСТОПОЛОЖЕНИЯ ГРАНИЦ**Территориальная зона С1. Зона специального назначения**

(наименование объекта, местоположение границ которого описано (далее – объект))

Сведения о местоположении границ объекта**1. Система координат МСК-26 от СК-95, зона 1****2. Сведения о характерных точках границ объекта**

Обозначение характерных точек границ	Координаты, м		Метод определения координат характерной точки	Средняя квадратическая погрешность положения характерной точки (M _t), м	Описание обозначения точки на местности (при наличии)
	X	Y			
1	2	3	4	5	6
1	436792,92	1313210,52	Геодезический метод	0,10	—
2	436803,49	1313213,53	Геодезический метод	0,10	—
3	436823,52	1313221,57	Геодезический метод	0,10	—
4	436874,60	1313253,47	Геодезический метод	0,10	—
5	436950,95	1313304,46	Геодезический метод	0,10	—
6	437054,98	1313369,91	Геодезический метод	0,10	—
7	437196,93	1313459,22	Геодезический метод	0,10	—
8	437336,96	1313547,28	Геодезический метод	0,10	—
9	437546,28	1313678,92	Геодезический метод	0,10	—
10	437589,12	1313703,97	Геодезический метод	0,10	—
11	437763,00	1313812,75	Геодезический метод	0,10	—
12	437810,92	1313842,73	Геодезический метод	0,10	—
13	437885,21	1313887,51	Геодезический метод	0,10	—
14	438084,00	1314007,32	Геодезический метод	0,10	—
15	438108,97	1314022,38	Геодезический метод	0,10	—
16	438133,53	1314037,19	Геодезический метод	0,10	—
17	438165,23	1314056,31	Геодезический метод	0,10	—
18	438229,80	1314100,55	Геодезический метод	0,10	—
19	438246,62	1314112,07	Геодезический метод	0,10	—
20	438248,74	1314113,20	Геодезический метод	0,10	—
21	438256,87	1314117,53	Геодезический метод	0,10	—
22	438256,67	1314118,25	Геодезический метод	0,10	—
23	438251,75	1314136,19	Геодезический метод	0,10	—
24	438250,68	1314158,07	Геодезический метод	0,10	—
25	438256,22	1314178,82	Геодезический метод	0,10	—
26	438255,37	1314193,78	Геодезический метод	0,10	—
27	438235,63	1314180,77	Геодезический метод	0,10	—
28	438193,86	1314153,24	Геодезический метод	0,10	—
29	437550,91	1313729,51	Геодезический метод	0,10	—
30	437180,92	1313485,67	Геодезический метод	0,10	—
31	437151,03	1313465,72	Геодезический метод	0,10	—
32	437128,41	1313457,11	Геодезический метод	0,10	—
33	437101,74	1313430,03	Геодезический метод	0,10	—
34	437066,44	1313416,86	Геодезический метод	0,10	—
35	437055,25	1313412,69	Геодезический метод	0,10	—
36	437037,25	1313400,59	Геодезический метод	0,10	—
37	437037,11	1313401,02	Геодезический метод	0,10	—
38	437014,71	1313385,43	Геодезический метод	0,10	—
39	437014,37	1313386,69	Геодезический метод	0,10	—

ОПИСАНИЕ МЕСТОПОЛОЖЕНИЯ ГРАНИЦ**Территориальная зона С1. Зона специального назначения**

(наименование объекта, местоположение границ которого описано (далее – объект))

Сведения о местоположении границ объекта

1	2	3	4	5	6
40	437000,00	1313379,70	Геодезический метод	0,10	—
41	436987,91	1313372,14	Геодезический метод	0,10	—
42	436980,09	1313367,80	Геодезический метод	0,10	—
43	436968,81	1313361,52	Геодезический метод	0,10	—
44	436946,10	1313348,35	Геодезический метод	0,10	—
45	436949,33	1313343,46	Геодезический метод	0,10	—
46	436905,83	1313316,39	Геодезический метод	0,10	—
47	436896,28	1313309,15	Геодезический метод	0,10	—
48	436883,92	1313301,40	Геодезический метод	0,10	—
49	436862,97	1313289,21	Геодезический метод	0,10	—
50	436854,53	1313289,49	Геодезический метод	0,10	—
51	436850,80	1313286,90	Геодезический метод	0,10	—
52	436849,38	1313285,92	Геодезический метод	0,10	—
53	436804,13	1313254,75	Геодезический метод	0,10	—
54	436803,48	1313254,55	Геодезический метод	0,10	—
55	436800,90	1313253,77	Геодезический метод	0,10	—
56	436787,51	1313249,99	Геодезический метод	0,10	—
57	436775,87	1313249,92	Геодезический метод	0,10	—
58	436775,15	1313246,18	Геодезический метод	0,10	—
59	436763,23	1313247,02	Геодезический метод	0,10	—
60	436762,02	1313247,10	Геодезический метод	0,10	—
61	436753,79	1313247,60	Геодезический метод	0,10	—
62	436744,71	1313249,66	Геодезический метод	0,10	—
63	436723,82	1313259,10	Геодезический метод	0,10	—
64	436721,74	1313260,23	Геодезический метод	0,10	—
65	436687,72	1313278,65	Геодезический метод	0,10	—
66	436602,08	1313329,66	Геодезический метод	0,10	—
67	436585,48	1313339,55	Геодезический метод	0,10	—
68	436571,76	1313347,73	Геодезический метод	0,10	—
69	436556,81	1313356,49	Геодезический метод	0,10	—
70	436545,03	1313362,43	Геодезический метод	0,10	—
71	436530,40	1313370,26	Геодезический метод	0,10	—
72	436527,46	1313371,83	Геодезический метод	0,10	—
73	436491,30	1313393,35	Геодезический метод	0,10	—
74	436474,68	1313404,13	Геодезический метод	0,10	—
75	436457,23	1313414,51	Геодезический метод	0,10	—
76	436440,96	1313424,96	Геодезический метод	0,10	—
77	436425,66	1313433,15	Геодезический метод	0,10	—
78	436406,37	1313444,51	Геодезический метод	0,10	—
79	436390,82	1313453,75	Геодезический метод	0,10	—
80	436372,61	1313464,59	Геодезический метод	0,10	—
81	436352,78	1313475,63	Геодезический метод	0,10	—
82	436337,38	1313485,46	Геодезический метод	0,10	—
83	436319,15	1313496,51	Геодезический метод	0,10	—
84	436302,35	1313505,52	Геодезический метод	0,10	—
85	436287,21	1313514,71	Геодезический метод	0,10	—
86	436271,93	1313523,87	Геодезический метод	0,10	—
87	436248,06	1313537,63	Геодезический метод	0,10	—
88	436239,33	1313543,44	Геодезический метод	0,10	—

ОПИСАНИЕ МЕСТОПОЛОЖЕНИЯ ГРАНИЦ**Территориальная зона С1. Зона специального назначения**

(наименование объекта, местоположение границ которого описано (далее – объект))

Сведения о местоположении границ объекта

1	2	3	4	5	6
89	436236,91	1313544,03	Геодезический метод	0,10	—
90	436225,70	1313550,59	Геодезический метод	0,10	—
91	436210,06	1313558,76	Геодезический метод	0,10	—
92	436203,54	1313562,50	Геодезический метод	0,10	—
93	436193,93	1313567,97	Геодезический метод	0,10	—
94	436177,92	1313576,69	Геодезический метод	0,10	—
95	436162,32	1313586,30	Геодезический метод	0,10	—
96	436146,42	1313596,13	Геодезический метод	0,10	—
97	436135,25	1313603,40	Геодезический метод	0,10	—
98	436134,89	1313603,64	Геодезический метод	0,10	—
99	436130,15	1313608,17	Геодезический метод	0,10	—
100	436129,34	1313611,56	Геодезический метод	0,10	—
101	436129,52	1313614,94	Геодезический метод	0,10	—
102	436128,61	1313615,73	Геодезический метод	0,10	—
103	436125,48	1313618,48	Геодезический метод	0,10	—
104	436115,54	1313627,19	Геодезический метод	0,10	—
105	436095,63	1313638,66	Геодезический метод	0,10	—
106	436088,19	1313642,95	Геодезический метод	0,10	—
107	436076,38	1313649,38	Геодезический метод	0,10	—
108	436070,56	1313652,57	Геодезический метод	0,10	—
109	436080,30	1313657,73	Геодезический метод	0,10	—
110	435606,03	1313937,12	Геодезический метод	0,10	—
111	435269,24	1314135,80	Геодезический метод	0,10	—
112	435212,55	1314168,90	Геодезический метод	0,10	—
113	435213,98	1314174,49	Геодезический метод	0,10	—
114	435189,81	1314177,82	Геодезический метод	0,10	—
115	435169,70	1314180,82	Геодезический метод	0,10	—
116	435142,21	1314185,18	Геодезический метод	0,10	—
117	435123,72	1314163,85	Геодезический метод	0,10	—
118	435027,62	1314187,58	Геодезический метод	0,10	—
119	435013,13	1314183,96	Геодезический метод	0,10	—
120	434994,60	1314177,40	Геодезический метод	0,10	—
121	434982,16	1314172,38	Геодезический метод	0,10	—
122	434964,69	1314164,40	Геодезический метод	0,10	—
123	434957,52	1314160,67	Геодезический метод	0,10	—
124	434954,59	1314158,70	Геодезический метод	0,10	—
125	434949,87	1314145,65	Геодезический метод	0,10	—
126	434931,94	1314063,15	Геодезический метод	0,10	—
127	434922,17	1314017,59	Геодезический метод	0,10	—
128	434913,22	1313976,77	Геодезический метод	0,10	—
129	434830,25	1313997,59	Геодезический метод	0,10	—
130	434724,04	1314014,50	Геодезический метод	0,10	—
131	434653,15	1313988,70	Геодезический метод	0,10	—
132	434399,18	1314052,49	Геодезический метод	0,10	—
133	434396,59	1314043,95	Геодезический метод	0,10	—
134	434392,45	1314030,32	Геодезический метод	0,10	—
135	434648,18	1313968,21	Геодезический метод	0,10	—
136	434723,24	1313949,99	Геодезический метод	0,10	—
137	434729,59	1313948,77	Геодезический метод	0,10	—

ОПИСАНИЕ МЕСТОПОЛОЖЕНИЯ ГРАНИЦ**Территориальная зона С1. Зона специального назначения**

(наименование объекта, местоположение границ которого описано (далее – объект))

Сведения о местоположении границ объекта

1	2	3	4	5	6
138	434743,18	1313945,32	Геодезический метод	0,10	—
139	434719,72	1313851,51	Геодезический метод	0,10	—
140	434709,65	1313811,19	Геодезический метод	0,10	—
141	434678,81	1313687,67	Геодезический метод	0,10	—
142	434846,26	1313646,27	Геодезический метод	0,10	—
143	434881,67	1313681,90	Геодезический метод	0,10	—
144	435064,85	1313572,55	Геодезический метод	0,10	—
145	435002,51	1313466,59	Геодезический метод	0,10	—
146	435371,03	1313248,82	Геодезический метод	0,10	—
147	435510,32	1313485,77	Геодезический метод	0,10	—
148	435696,10	1313801,77	Геодезический метод	0,10	—
149	435704,37	1313815,85	Геодезический метод	0,10	—
150	435950,03	1313670,14	Геодезический метод	0,10	—
151	435986,46	1313648,53	Геодезический метод	0,10	—
152	436097,11	1313582,90	Геодезический метод	0,10	—
153	436113,76	1313573,02	Геодезический метод	0,10	—
154	436143,49	1313555,39	Геодезический метод	0,10	—
155	436142,67	1313558,74	Геодезический метод	0,10	—
156	436152,87	1313561,22	Геодезический метод	0,10	—
157	436155,35	1313551,01	Геодезический метод	0,10	—
158	436152,16	1313550,24	Геодезический метод	0,10	—
159	436196,40	1313524,00	Геодезический метод	0,10	—
160	436195,85	1313527,08	Геодезический метод	0,10	—
161	436206,19	1313528,90	Геодезический метод	0,10	—
162	436208,02	1313518,58	Геодезический метод	0,10	—
163	436206,13	1313518,24	Геодезический метод	0,10	—
164	436210,15	1313515,85	Геодезический метод	0,10	—
165	436213,97	1313523,78	Геодезический метод	0,10	—
166	436228,39	1313515,03	Геодезический метод	0,10	—
167	436229,14	1313514,58	Геодезический метод	0,10	—
168	436244,45	1313505,28	Геодезический метод	0,10	—
169	436255,84	1313498,89	Геодезический метод	0,10	—
170	436262,28	1313495,26	Геодезический метод	0,10	—
171	436265,22	1313492,53	Геодезический метод	0,10	—
172	436286,88	1313480,55	Геодезический метод	0,10	—
173	436282,47	1313472,92	Геодезический метод	0,10	—
174	436295,25	1313465,33	Геодезический метод	0,10	—
175	436294,31	1313470,29	Геодезический метод	0,10	—
176	436304,60	1313472,29	Геодезический метод	0,10	—
177	436306,59	1313461,98	Геодезический метод	0,10	—
178	436302,35	1313461,16	Геодезический метод	0,10	—
179	436351,16	1313432,21	Геодезический метод	0,10	—
180	436357,09	1313435,64	Геодезический метод	0,10	—
181	436361,54	1313428,12	Геодезический метод	0,10	—
182	436359,81	1313427,10	Геодезический метод	0,10	—
183	436371,03	1313420,44	Геодезический метод	0,10	—
184	436397,28	1313404,88	Геодезический метод	0,10	—
185	436400,71	1313410,77	Геодезический метод	0,10	—
186	436429,25	1313395,97	Геодезический метод	0,10	—

ОПИСАНИЕ МЕСТОПОЛОЖЕНИЯ ГРАНИЦ**Территориальная зона С1. Зона специального назначения**

(наименование объекта, местоположение границ которого описано (далее – объект))

Сведения о местоположении границ объекта

1	2	3	4	5	6
187	436444,31	1313386,96	Геодезический метод	0,10	—
188	436444,65	1313385,49	Геодезический метод	0,10	—
189	436447,86	1313383,76	Геодезический метод	0,10	—
190	436450,71	1313382,24	Геодезический метод	0,10	—
191	436473,08	1313369,92	Геодезический метод	0,10	—
192	436472,24	1313368,46	Геодезический метод	0,10	—
193	436490,53	1313357,42	Геодезический метод	0,10	—
194	436492,27	1313359,66	Геодезический метод	0,10	—
195	436512,22	1313347,89	Геодезический метод	0,10	—
196	436511,96	1313346,95	Геодезический метод	0,10	—
197	436531,77	1313335,67	Геодезический метод	0,10	—
198	436551,13	1313324,95	Геодезический метод	0,10	—
199	436549,90	1313322,32	Геодезический метод	0,10	—
200	436570,00	1313311,18	Геодезический метод	0,10	—
201	436572,30	1313309,70	Геодезический метод	0,10	—
202	436575,09	1313308,67	Геодезический метод	0,10	—
203	436590,67	1313300,44	Геодезический метод	0,10	—
204	436591,91	1313302,04	Геодезический метод	0,10	—
205	436594,65	1313301,50	Геодезический метод	0,10	—
206	436605,50	1313294,58	Геодезический метод	0,10	—
207	436611,28	1313290,37	Геодезический метод	0,10	—
208	436627,51	1313281,45	Геодезический метод	0,10	—
209	436628,27	1313281,69	Геодезический метод	0,10	—
210	436640,30	1313274,60	Геодезический метод	0,10	—
211	436641,92	1313273,06	Геодезический метод	0,10	—
212	436645,88	1313269,93	Геодезический метод	0,10	—
213	436648,85	1313268,17	Геодезический метод	0,10	—
214	436650,56	1313267,88	Геодезический метод	0,10	—
215	436653,15	1313266,47	Геодезический метод	0,10	—
216	436656,35	1313264,74	Геодезический метод	0,10	—
217	436658,29	1313263,69	Геодезический метод	0,10	—
218	436662,77	1313261,26	Геодезический метод	0,10	—
219	436664,55	1313259,19	Геодезический метод	0,10	—
220	436677,51	1313252,30	Геодезический метод	0,10	—
221	436678,11	1313248,78	Геодезический метод	0,10	—
222	436684,92	1313246,57	Геодезический метод	0,10	—
223	436701,88	1313236,07	Геодезический метод	0,10	—
224	436718,04	1313226,63	Геодезический метод	0,10	—
225	436723,04	1313223,43	Геодезический метод	0,10	—
226	436725,58	1313221,78	Геодезический метод	0,10	—
227	436727,54	1313223,43	Геодезический метод	0,10	—
228	436736,70	1313219,06	Геодезический метод	0,10	—
229	436743,61	1313216,68	Геодезический метод	0,10	—
230	436754,50	1313214,39	Геодезический метод	0,10	—
231	436758,12	1313212,90	Геодезический метод	0,10	—
232	436776,04	1313212,05	Геодезический метод	0,10	—
1	436792,92	1313210,52	Геодезический метод	0,10	—
233	437570,69	1315248,03	Геодезический метод	0,10	—

ОПИСАНИЕ МЕСТОПОЛОЖЕНИЯ ГРАНИЦ**Территориальная зона С1. Зона специального назначения**

(наименование объекта, местоположение границ которого описано (далее – объект))

Сведения о местоположении границ объекта

1	2	3	4	5	6
234	437673,38	1315290,04	Геодезический метод	0,10	—
235	437674,94	1315293,13	Геодезический метод	0,10	—
236	437676,80	1315295,51	Геодезический метод	0,10	—
237	437680,61	1315296,78	Геодезический метод	0,10	—
238	437692,18	1315289,29	Геодезический метод	0,10	—
239	437725,94	1315294,37	Геодезический метод	0,10	—
240	437731,98	1315293,78	Геодезический метод	0,10	—
241	437735,41	1315294,47	Геодезический метод	0,10	—
242	437736,03	1315295,40	Геодезический метод	0,10	—
243	437738,27	1315300,63	Геодезический метод	0,10	—
244	437739,94	1315307,10	Геодезический метод	0,10	—
245	437740,87	1315317,12	Геодезический метод	0,10	—
246	437739,28	1315322,49	Геодезический метод	0,10	—
247	437723,68	1315349,85	Геодезический метод	0,10	—
248	437712,37	1315369,30	Геодезический метод	0,10	—
249	437702,00	1315387,11	Геодезический метод	0,10	—
250	437690,55	1315406,80	Геодезический метод	0,10	—
251	437705,60	1315411,37	Геодезический метод	0,10	—
252	437693,26	1315447,26	Геодезический метод	0,10	—
253	437679,11	1315441,81	Геодезический метод	0,10	—
254	437665,04	1315478,94	Геодезический метод	0,10	—
255	437679,58	1315484,32	Геодезический метод	0,10	—
256	437655,34	1315518,05	Геодезический метод	0,10	—
257	437645,18	1315513,80	Геодезический метод	0,10	—
258	437636,80	1315531,74	Геодезический метод	0,10	—
259	437644,49	1315534,78	Геодезический метод	0,10	—
260	437635,97	1315563,31	Геодезический метод	0,10	—
261	437626,19	1315591,38	Геодезический метод	0,10	—
262	437622,61	1315591,98	Геодезический метод	0,10	—
263	437619,70	1315592,04	Геодезический метод	0,10	—
264	437618,33	1315571,53	Геодезический метод	0,10	—
265	437610,61	1315566,73	Геодезический метод	0,10	—
266	437608,95	1315565,70	Геодезический метод	0,10	—
267	437598,67	1315584,58	Геодезический метод	0,10	—
268	437598,36	1315585,51	Геодезический метод	0,10	—
269	437594,74	1315596,19	Геодезический метод	0,10	—
270	437586,85	1315619,49	Геодезический метод	0,10	—
271	437584,68	1315618,68	Геодезический метод	0,10	—
272	437584,04	1315620,44	Геодезический метод	0,10	—
273	437551,00	1315711,00	Геодезический метод	0,10	—
274	437545,74	1315719,34	Геодезический метод	0,10	—
275	437530,60	1315723,38	Геодезический метод	0,10	—
276	437523,88	1315725,03	Геодезический метод	0,10	—
277	437517,34	1315744,33	Геодезический метод	0,10	—
278	437498,14	1315779,13	Геодезический метод	0,10	—
279	437496,71	1315778,45	Геодезический метод	0,10	—
280	437485,90	1315796,86	Геодезический метод	0,10	—
281	437477,85	1315793,74	Геодезический метод	0,10	—
282	437467,66	1315812,47	Геодезический метод	0,10	—

ОПИСАНИЕ МЕСТОПОЛОЖЕНИЯ ГРАНИЦ**Территориальная зона С1. Зона специального назначения**

(наименование объекта, местоположение границ которого описано (далее – объект))

Сведения о местоположении границ объекта

1	2	3	4	5	6
283	437458,60	1315831,23	Геодезический метод	0,10	—
284	437435,57	1315856,14	Геодезический метод	0,10	—
285	437420,06	1315865,18	Геодезический метод	0,10	—
286	437413,78	1315874,79	Геодезический метод	0,10	—
287	437406,17	1315894,28	Геодезический метод	0,10	—
288	437398,89	1315912,96	Геодезический метод	0,10	—
289	437392,11	1315930,31	Геодезический метод	0,10	—
290	437390,08	1315935,54	Геодезический метод	0,10	—
291	437382,82	1315943,85	Геодезический метод	0,10	—
292	437378,28	1315936,68	Геодезический метод	0,10	—
293	437366,15	1315930,59	Геодезический метод	0,10	—
294	437317,52	1316011,42	Геодезический метод	0,10	—
295	437302,33	1316033,71	Геодезический метод	0,10	—
296	437300,42	1316034,62	Геодезический метод	0,10	—
297	437256,76	1316055,54	Геодезический метод	0,10	—
298	437246,84	1316049,62	Геодезический метод	0,10	—
299	437212,01	1316028,86	Геодезический метод	0,10	—
300	437145,37	1315989,11	Геодезический метод	0,10	—
301	437138,41	1315999,21	Геодезический метод	0,10	—
302	437128,41	1316013,73	Геодезический метод	0,10	—
303	437136,68	1316029,87	Геодезический метод	0,10	—
304	437143,39	1316033,11	Геодезический метод	0,10	—
305	437128,75	1316057,79	Геодезический метод	0,10	—
306	437061,46	1316020,00	Геодезический метод	0,10	—
307	437047,58	1316011,73	Геодезический метод	0,10	—
308	437048,65	1316010,62	Геодезический метод	0,10	—
309	437050,52	1315966,81	Геодезический метод	0,10	—
310	437049,66	1315965,17	Геодезический метод	0,10	—
311	437015,46	1315900,43	Геодезический метод	0,10	—
312	436972,12	1315860,59	Геодезический метод	0,10	—
313	436886,72	1315775,20	Геодезический метод	0,10	—
314	436846,15	1315725,58	Геодезический метод	0,10	—
315	436833,75	1315702,58	Геодезический метод	0,10	—
316	436843,86	1315662,44	Геодезический метод	0,10	—
317	436860,22	1315627,71	Геодезический метод	0,10	—
318	436866,17	1315589,15	Геодезический метод	0,10	—
319	436862,69	1315577,80	Геодезический метод	0,10	—
320	436841,14	1315576,35	Геодезический метод	0,10	—
321	436859,47	1315567,30	Геодезический метод	0,10	—
322	436853,69	1315548,39	Геодезический метод	0,10	—
323	436834,11	1315522,18	Геодезический метод	0,10	—
324	436803,69	1315499,47	Геодезический метод	0,10	—
325	436781,27	1315483,04	Геодезический метод	0,10	—
326	436759,50	1315453,24	Геодезический метод	0,10	—
327	436762,30	1315443,45	Геодезический метод	0,10	—
328	436775,08	1315430,38	Геодезический метод	0,10	—
329	436789,24	1315413,99	Геодезический метод	0,10	—
330	436784,85	1315397,21	Геодезический метод	0,10	—
331	436796,02	1315410,40	Геодезический метод	0,10	—

ОПИСАНИЕ МЕСТОПОЛОЖЕНИЯ ГРАНИЦ**Территориальная зона С1. Зона специального назначения**

(наименование объекта, местоположение границ которого описано (далее – объект))

Сведения о местоположении границ объекта

1	2	3	4	5	6
332	436803,82	1315410,46	Геодезический метод	0,10	—
333	436836,87	1315388,01	Геодезический метод	0,10	—
334	436842,42	1315384,24	Геодезический метод	0,10	—
335	436905,33	1315339,02	Геодезический метод	0,10	—
336	436963,60	1315297,07	Геодезический метод	0,10	—
337	436963,93	1315296,83	Геодезический метод	0,10	—
338	436994,82	1315273,88	Геодезический метод	0,10	—
339	437022,42	1315255,54	Геодезический метод	0,10	—
340	437052,85	1315228,15	Геодезический метод	0,10	—
341	437067,07	1315210,08	Геодезический метод	0,10	—
342	437078,11	1315191,40	Геодезический метод	0,10	—
343	437084,87	1315183,26	Геодезический метод	0,10	—
344	437087,88	1315174,57	Геодезический метод	0,10	—
345	437196,61	1315043,36	Геодезический метод	0,10	—
346	437198,35	1315040,27	Геодезический метод	0,10	—
347	437206,55	1315030,64	Геодезический метод	0,10	—
348	437245,36	1315053,81	Геодезический метод	0,10	—
349	437341,11	1315110,98	Геодезический метод	0,10	—
350	437370,86	1315128,74	Геодезический метод	0,10	—
351	437384,35	1315136,80	Геодезический метод	0,10	—
233	437570,69	1315248,03	Геодезический метод	0,10	—
352	433161,72	1312822,26	Геодезический метод	0,10	—
353	433162,65	1312822,69	Геодезический метод	0,10	—
354	433162,81	1312822,76	Геодезический метод	0,10	—
355	433164,08	1312823,34	Геодезический метод	0,10	—
356	433166,05	1312824,25	Геодезический метод	0,10	—
357	433168,89	1312825,55	Геодезический метод	0,10	—
358	433164,24	1312836,91	Геодезический метод	0,10	—
359	433162,83	1312840,48	Геодезический метод	0,10	—
360	433149,27	1312873,55	Геодезический метод	0,10	—
361	433100,54	1312851,72	Геодезический метод	0,10	—
362	433113,34	1312821,49	Геодезический метод	0,10	—
363	433127,65	1312821,72	Геодезический метод	0,10	—
364	433137,73	1312821,88	Геодезический метод	0,10	—
352	433161,72	1312822,26	Геодезический метод	0,10	—
365	433019,11	1312843,02	Геодезический метод	0,10	—
366	433024,50	1312845,42	Геодезический метод	0,10	—
367	433135,23	1312918,36	Геодезический метод	0,10	—
368	433074,75	1313019,84	Геодезический метод	0,10	—
369	432876,31	1313027,10	Геодезический метод	0,10	—
370	432800,78	1313027,80	Геодезический метод	0,10	—
371	432782,79	1313027,97	Геодезический метод	0,10	—
372	432646,45	1313030,23	Геодезический метод	0,10	—
373	432520,51	1313034,81	Геодезический метод	0,10	—
374	432457,84	1313036,49	Геодезический метод	0,10	—
375	432446,48	1313036,80	Геодезический метод	0,10	—
376	432482,64	1313020,93	Геодезический метод	0,10	—

ОПИСАНИЕ МЕСТОПОЛОЖЕНИЯ ГРАНИЦ**Территориальная зона С1. Зона специального назначения**

(наименование объекта, местоположение границ которого описано (далее – объект))

Сведения о местоположении границ объекта

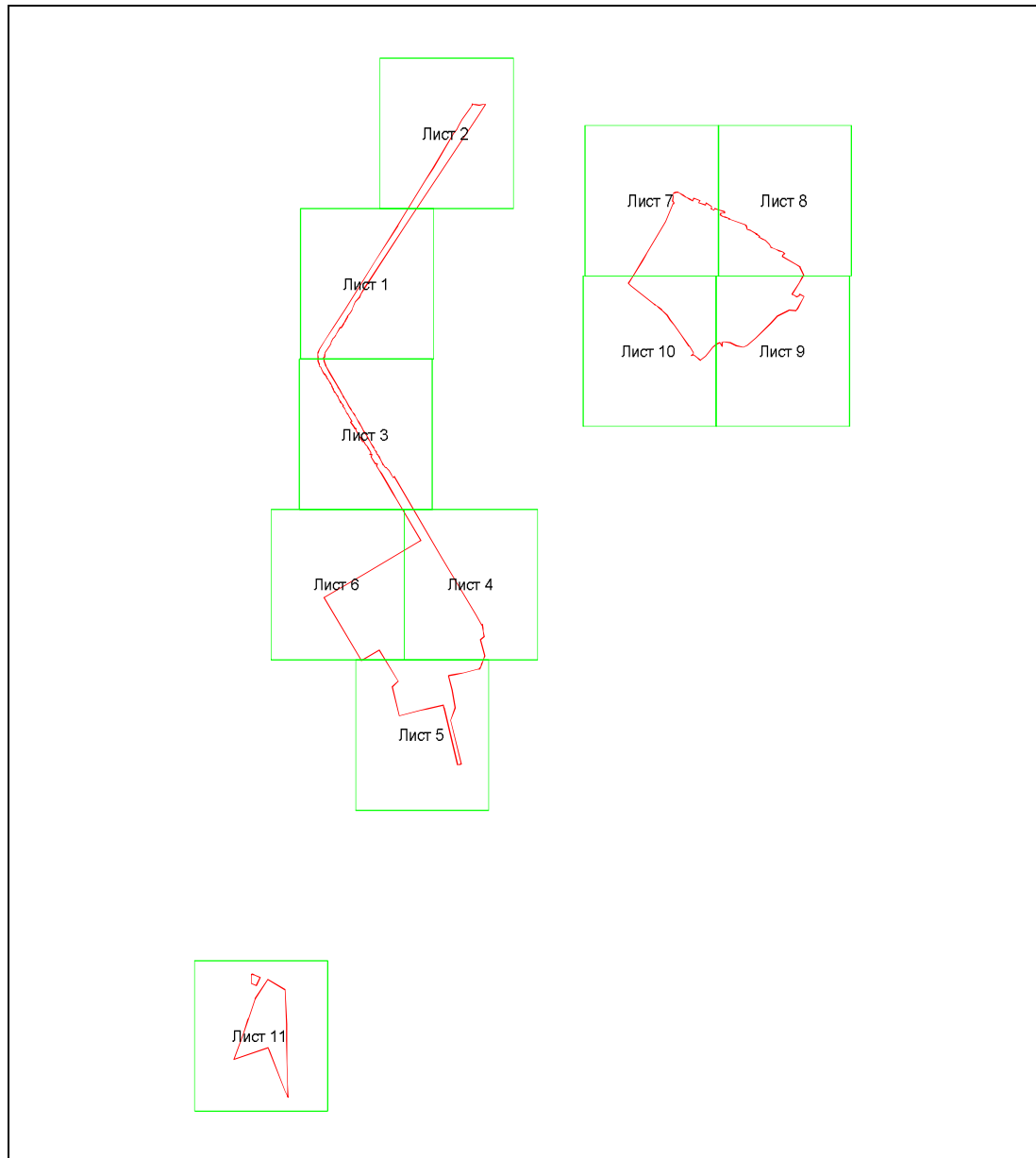
1	2	3	4	5	6
377	432724,22	1312927,96	Геодезический метод	0,10	—
378	432737,04	1312922,61	Геодезический метод	0,10	—
379	432668,04	1312721,96	Геодезический метод	0,10	—
380	432821,87	1312775,89	Геодезический метод	0,10	—
381	432901,49	1312803,81	Геодезический метод	0,10	—
382	432910,50	1312807,28	Геодезический метод	0,10	—
365	433019,11	1312843,02	Геодезический метод	0,10	—

3. Сведения о характерных точках части (частей) границы объекта

Обозначение характерных точек части границы	Координаты, м		Метод определения координат характерной точки	Средняя квадратическая погрешность положения характерной точки (M _i), м	Описание обозначения точки на местности (при наличии)
	X	Y			
1	2	3	4	5	6
Часть №					

ОПИСАНИЕ МЕСТОПОЛОЖЕНИЯ ГРАНИЦ**Территориальная зона С1. Зона специального назначения**

(наименование объекта, местоположение границ которого описано (далее – объект))

План границ объекта**Основной лист**

Масштаб 1: 34180

Используемые условные знаки и обозначения:

– область выносного листа,

23

– номер выносного листа.

Остальные используемые условные знаки и обозначения приведены на отдельной странице в конце раздела.

Подпись _____ Дата « ___ » _____
 _____ з.


Место для оттиска печати (при наличии) лица, составившего описание местоположения границ объекта

ОПИСАНИЕ МЕСТОПОЛОЖЕНИЯ ГРАНИЦ**Территориальная зона С1. Зона специального назначения**

(наименование объекта, местоположение границ которого описано (далее – объект))

План границ объекта

Выносной лист №1

**Масштаб 1:5000**

Используемые условные знаки и обозначения приведены на отдельной странице в конце раздела.

Подпись _____ Дата «__» _____ г.

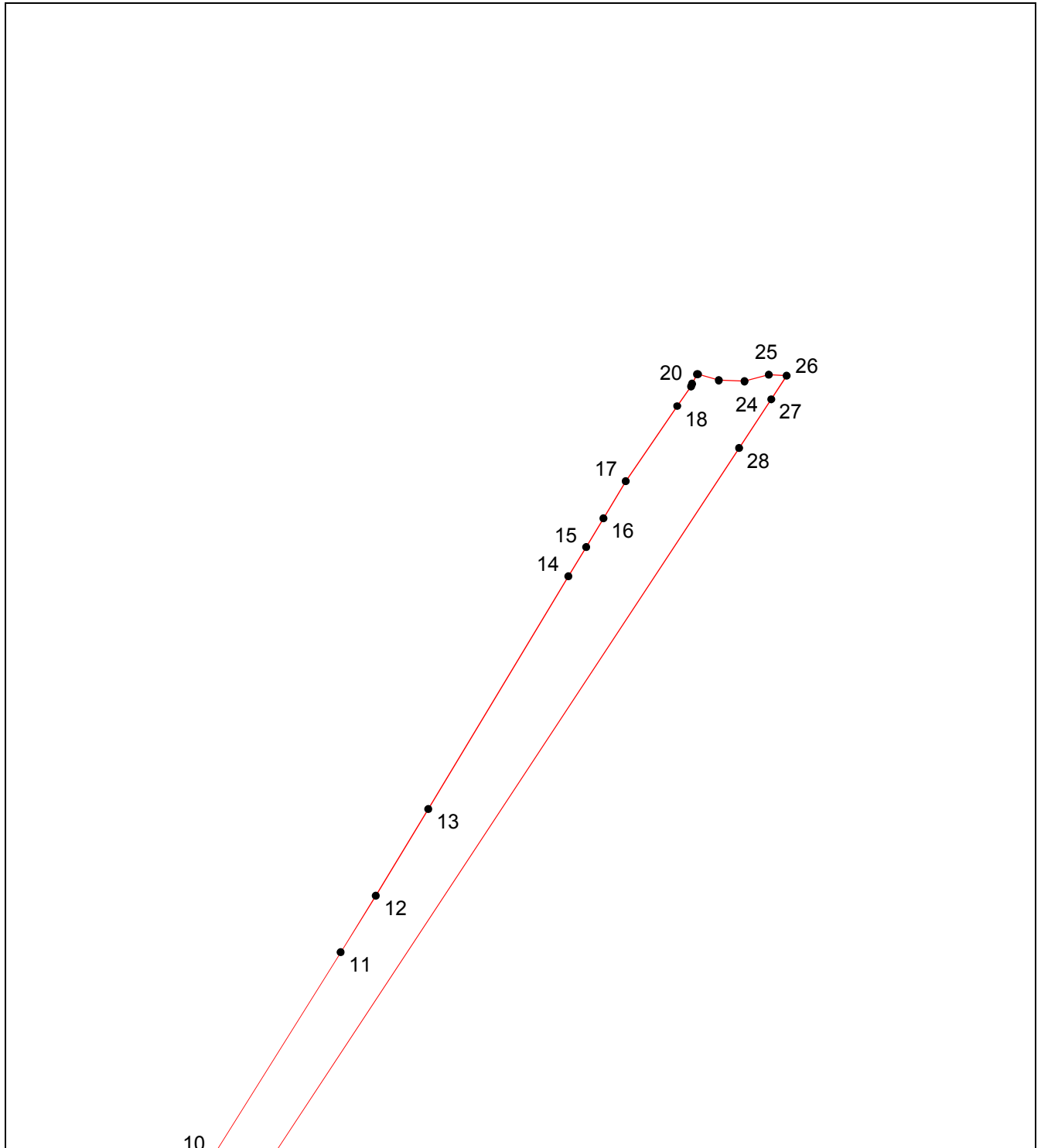
Место для оттиска печати (при наличии) лица, составившего описание местоположения границ объекта

ОПИСАНИЕ МЕСТОПОЛОЖЕНИЯ ГРАНИЦ**Территориальная зона С1. Зона специального назначения**

(наименование объекта, местоположение границ которого описано (далее – объект))

План границ объекта

Выносной лист №2

**Масштаб 1:5000**


Используемые условные знаки и обозначения приведены на отдельной странице в конце раздела.

Подпись _____ Дата «__» _____ г.

Место для оттиска печати (при наличии) лица, составившего описание местоположения границ объекта

ОПИСАНИЕ МЕСТОПОЛОЖЕНИЯ ГРАНИЦ**Территориальная зона С1. Зона специального назначения**

(наименование объекта, местоположение границ которого описано (далее – объект))

План границ объекта**Выносной лист №3****Масштаб 1:5000**

Используемые условные знаки и обозначения приведены на отдельной странице в конце раздела.

Подпись _____ Дата «__» _____ г.

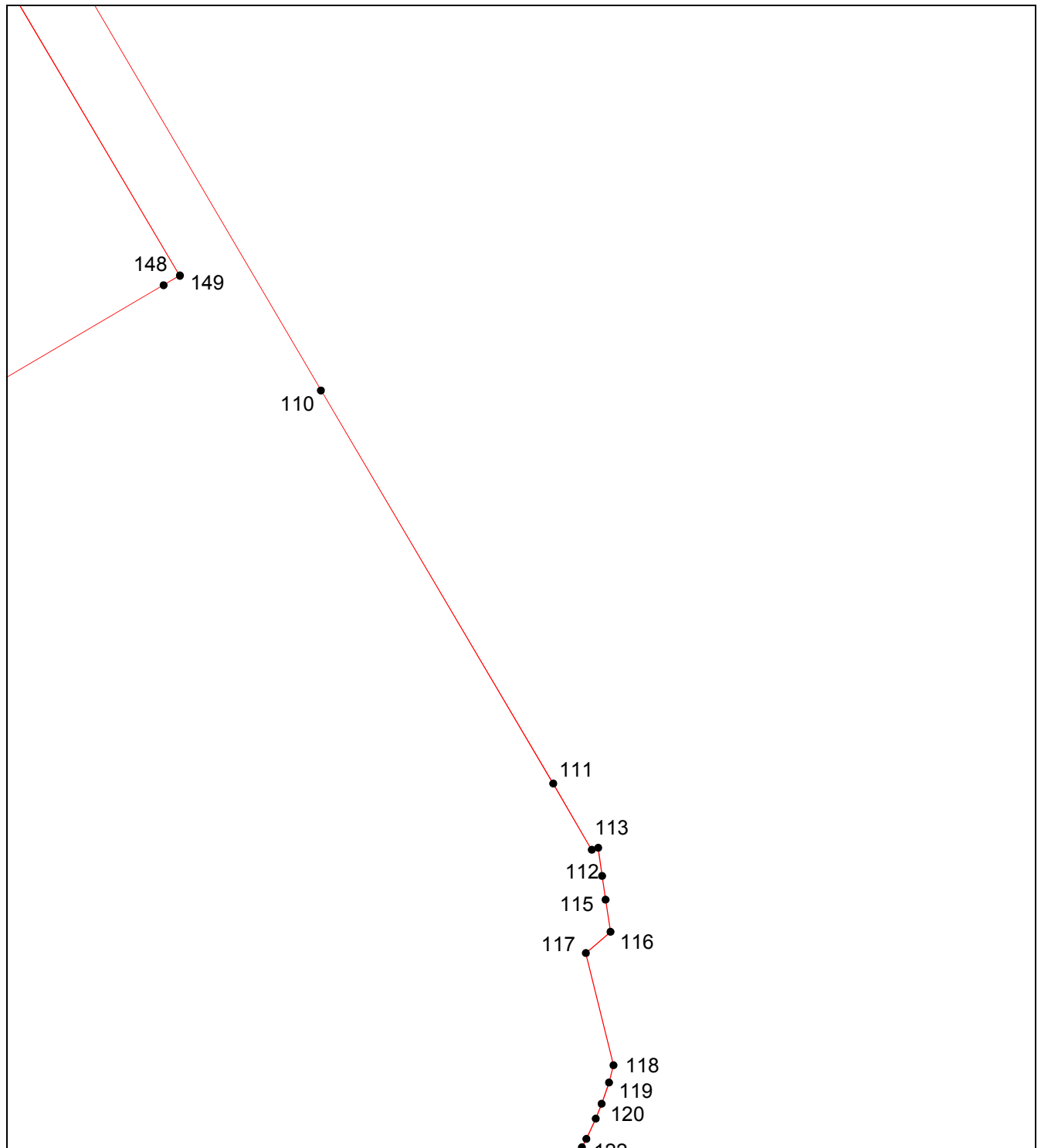
Место для оттиска печати (при наличии) лица, составившего описание местоположения границ объекта

ОПИСАНИЕ МЕСТОПОЛОЖЕНИЯ ГРАНИЦ**Территориальная зона С1. Зона специального назначения**

(наименование объекта, местоположение границ которого описано (далее – объект))

План границ объекта

Выносной лист №4

**Масштаб 1:5000**

Используемые условные знаки и обозначения приведены на отдельной странице в конце раздела.

Подпись _____ Дата «__» _____ г.

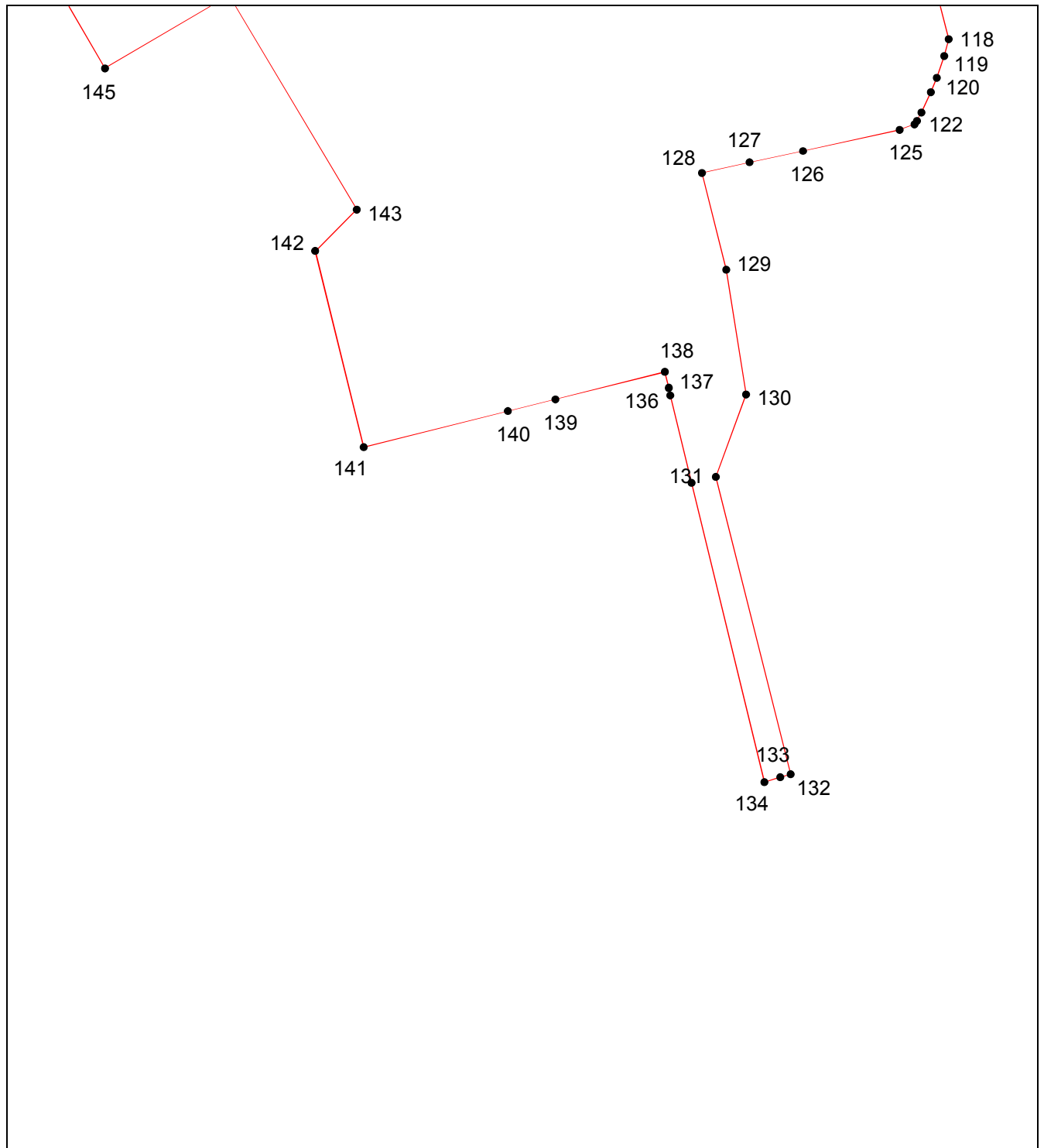
Место для оттиска печати (при наличии) лица, составившего описание местоположения границ объекта

ОПИСАНИЕ МЕСТОПОЛОЖЕНИЯ ГРАНИЦ**Территориальная зона С1. Зона специального назначения**

(наименование объекта, местоположение границ которого описано (далее – объект))

План границ объекта

Выносной лист №5

**Масштаб 1:5000**

Используемые условные знаки и обозначения приведены на отдельной странице в конце раздела.

Подпись _____ Дата «__» _____ г.

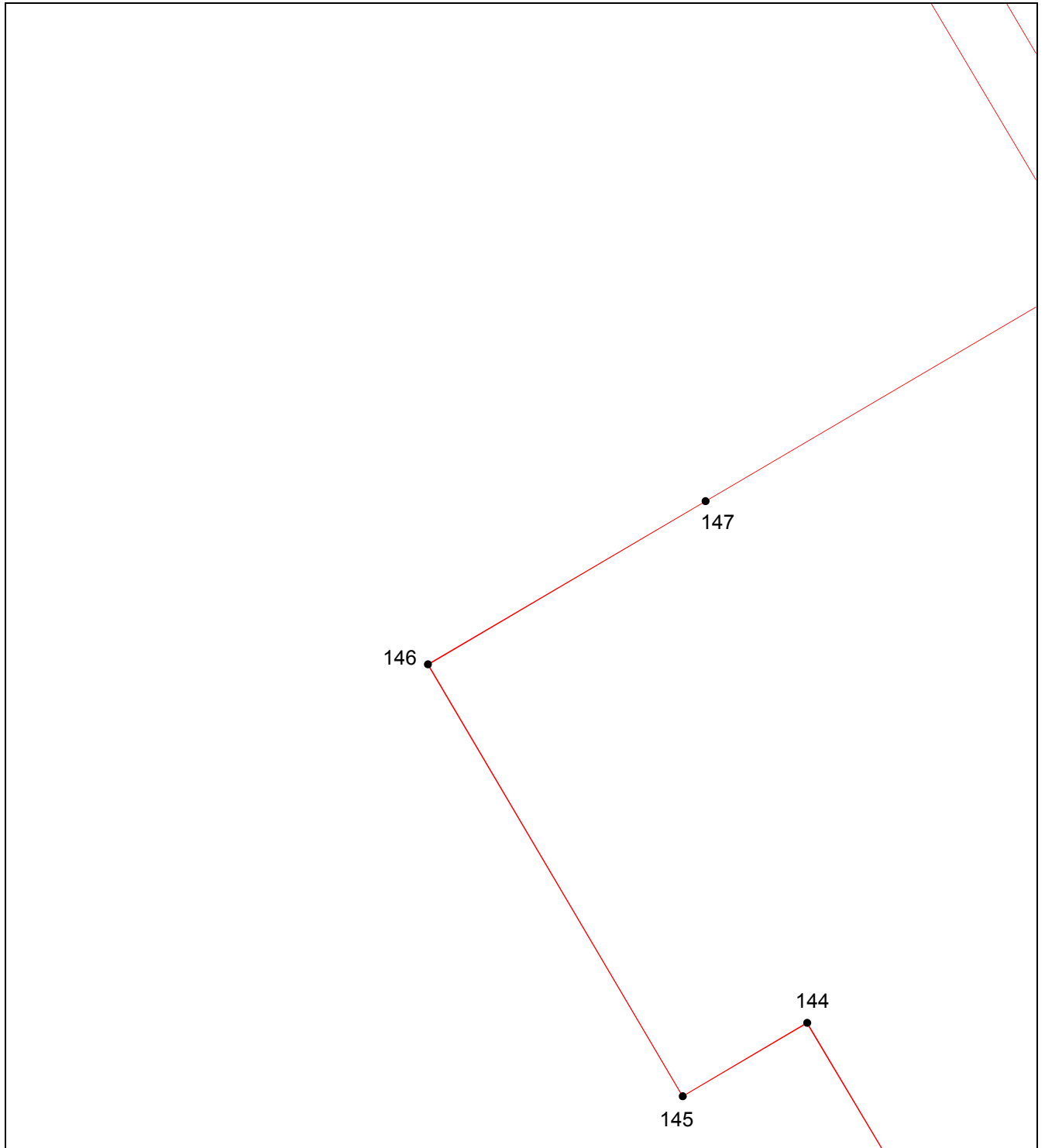
Место для оттиска печати (при наличии) лица, составившего описание местоположения границ объекта

ОПИСАНИЕ МЕСТОПОЛОЖЕНИЯ ГРАНИЦ**Территориальная зона С1. Зона специального назначения**

(наименование объекта, местоположение границ которого описано (далее – объект))

План границ объекта

Выносной лист №6

**Масштаб 1:5000**

Используемые условные знаки и обозначения приведены на отдельной странице в конце раздела.

Подпись _____ Дата «__» _____ г.


Место для оттиска печати (при наличии) лица, составившего описание местоположения границ объекта

ОПИСАНИЕ МЕСТОПОЛОЖЕНИЯ ГРАНИЦ**Территориальная зона С1. Зона специального назначения**

(наименование объекта, местоположение границ которого описано (далее – объект))

План границ объекта

Выносной лист №7



Масштаб 1:5000

Используемые условные знаки и обозначения приведены на отдельной странице в конце раздела.

Подпись _____ Дата «__» _____ г.


Место для оттиска печати (при наличии) лица, составившего описание местоположения границ объекта

ОПИСАНИЕ МЕСТОПОЛОЖЕНИЯ ГРАНИЦ**Территориальная зона С1. Зона специального назначения**

(наименование объекта, местоположение границ которого описано (далее – объект))

План границ объекта

Выносной лист №8

**Масштаб 1:5000**

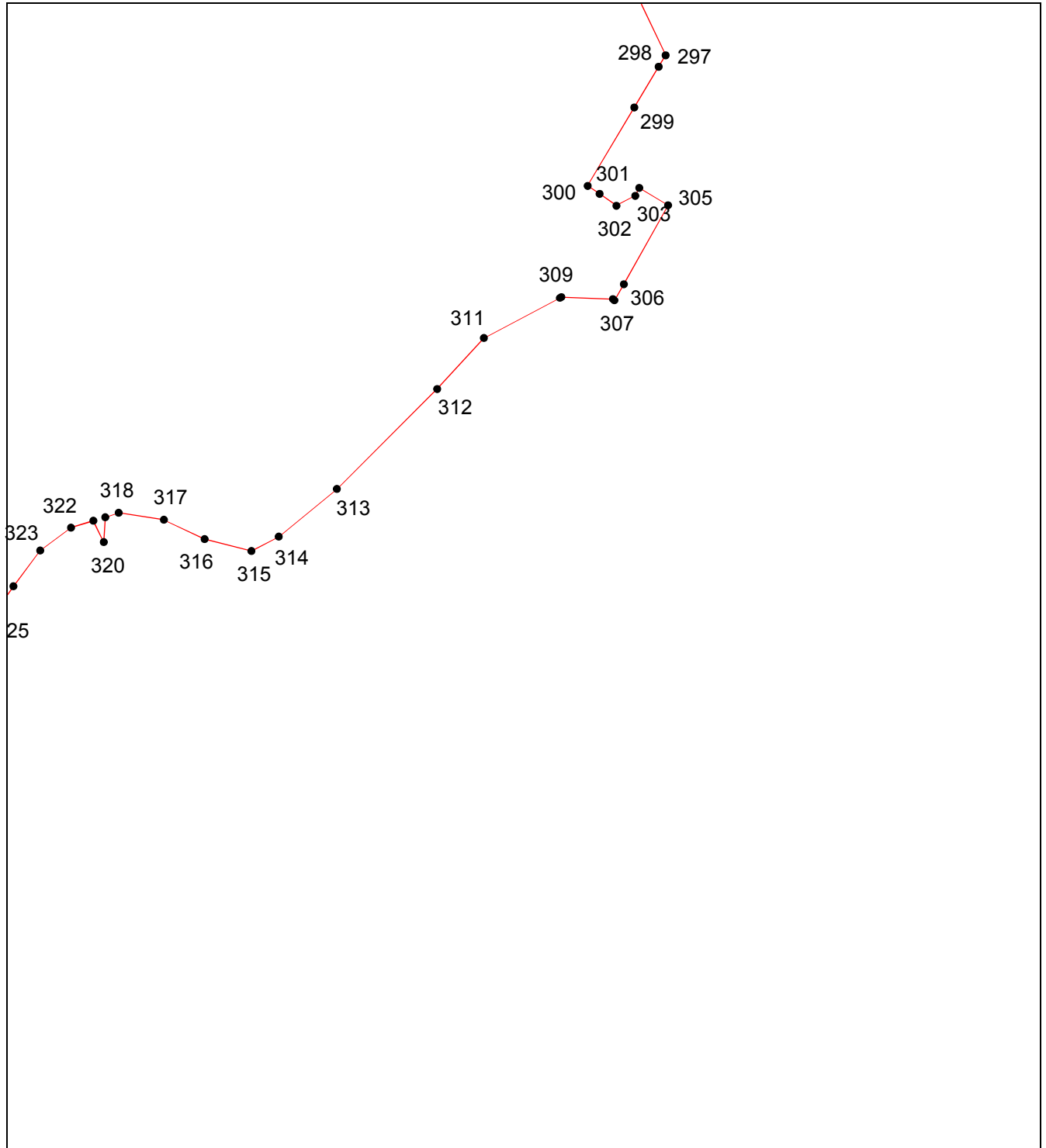
Используемые условные знаки и обозначения приведены на отдельной странице в конце раздела.

Подпись _____ Дата «__» _____ г.

Место для оттиска печати (при наличии) лица, составившего описание местоположения границ объекта

ОПИСАНИЕ МЕСТОПОЛОЖЕНИЯ ГРАНИЦ**Территориальная зона С1. Зона специального назначения**

(наименование объекта, местоположение границ которого описано (далее – объект))

План границ объекта**Выносной лист №9****Масштаб 1:5000**

Используемые условные знаки и обозначения приведены на отдельной странице в конце раздела.

Подпись _____ Дата «__» _____ г.


Место для оттиска печати (при наличии) лица, составившего описание местоположения границ объекта

ОПИСАНИЕ МЕСТОПОЛОЖЕНИЯ ГРАНИЦ**Территориальная зона С1. Зона специального назначения**

(наименование объекта, местоположение границ которого описано (далее – объект))

План границ объекта

Выносной лист №10

**Масштаб 1:5000**

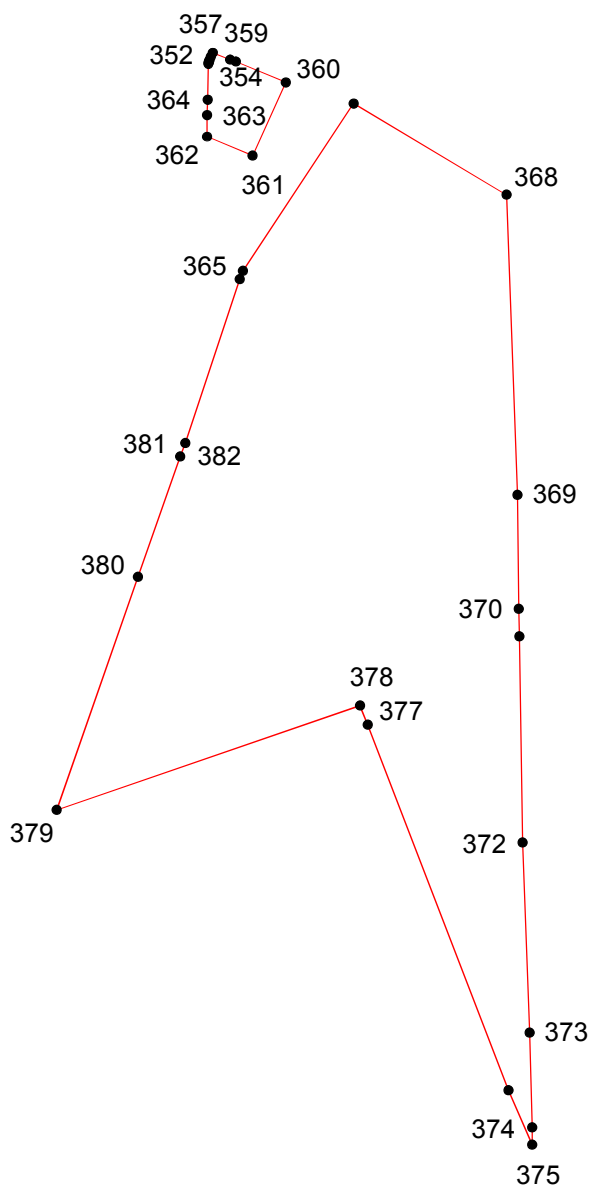
Используемые условные знаки и обозначения приведены на отдельной странице в конце раздела.

Подпись _____ Дата «__» _____ г.

Место для оттиска печати (при наличии) лица, составившего описание местоположения границ объекта

ОПИСАНИЕ МЕСТОПОЛОЖЕНИЯ ГРАНИЦ**Территориальная зона С1. Зона специального назначения**

(наименование объекта, местоположение границ которого описано (далее – объект))

План границ объекта**Выносной лист №11****Масштаб 1:5000**

Используемые условные знаки и обозначения приведены на отдельной странице в конце раздела.






Подпись _____ Дата «__» _____ г.

Место для оттиска печати (при наличии) лица, составившего описание местоположения границ объекта

ОПИСАНИЕ МЕСТОПОЛОЖЕНИЯ ГРАНИЦ**Территориальная зона С1. Зона специального назначения**

(наименование объекта, местоположение границ которого описано (далее – объект))

План границ объекта**Используемые условные знаки и обозначения:**

-  – граница объекта,
-  – установленная граница муниципального образования,
-  – установленная граница населенного пункта,
-  – граница земельного участка,
-  – характерная точка объекта.

ОПИСАНИЕ МЕСТОПОЛОЖЕНИЯ ГРАНИЦ**Территориальная зона С2. Зона кладбищ**

(наименование объекта, местоположение границ которого описано (далее -объект))

Сведения об объекте

№ п/п	Характеристики объекта	Описание характеристик
1	2	3
1	Местоположение объекта	Ставропольский край, г. Невинномысск
2	Площадь объекта ± величина погрешности определения площади (P ± ΔP)	622894±276 кв.м
3	Иные характеристики объекта	—

ОПИСАНИЕ МЕСТОПОЛОЖЕНИЯ ГРАНИЦ

Территориальная зона С2. Зона кладбищ

(наименование объекта, местоположение границ которого описано (далее – объект))

Сведения о местоположении границ объекта

1. Система координат *МСК-26 от СК-95, зона 1*

2. Сведения о характерных точках границ объекта

Обозначение характерных точек границ	Координаты, м		Метод определения координат характерной точки	Средняя квадратическая погрешность положения характерной точки (M _t), м	Описание обозначения точки на местности (при наличии)
	X	Y			
1	2	3	4	5	6
1	431154,14	1313427,65	Геодезический метод	0,10	—
2	431159,39	1313431,44	Геодезический метод	0,10	—
3	431169,00	1313430,01	Геодезический метод	0,10	—
4	431179,19	1313445,66	Геодезический метод	0,10	—
5	431176,92	1313467,76	Геодезический метод	0,10	—
6	431146,89	1313488,73	Геодезический метод	0,10	—
7	431105,51	1313517,03	Геодезический метод	0,10	—
8	431091,91	1313526,69	Геодезический метод	0,10	—
9	431092,28	1313529,10	Геодезический метод	0,10	—
10	431069,61	1313544,78	Геодезический метод	0,10	—
11	431045,14	1313510,77	Геодезический метод	0,10	—
12	431030,47	1313505,55	Геодезический метод	0,10	—
13	431011,63	1313470,39	Геодезический метод	0,10	—
14	431008,67	1313464,60	Геодезический метод	0,10	—
15	431012,87	1313462,27	Геодезический метод	0,10	—
16	431032,09	1313457,47	Геодезический метод	0,10	—
17	431053,38	1313452,66	Геодезический метод	0,10	—
18	431087,12	1313447,74	Геодезический метод	0,10	—
19	431099,38	1313445,10	Геодезический метод	0,10	—
20	431099,61	1313441,07	Геодезический метод	0,10	—
21	431136,46	1313432,55	Геодезический метод	0,10	—
1	431154,14	1313427,65	Геодезический метод	0,10	—
22	429661,51	1316546,53	Геодезический метод	0,10	—
23	429668,91	1316613,65	Геодезический метод	0,10	—
24	429670,29	1316626,22	Геодезический метод	0,10	—
25	429673,35	1316650,70	Геодезический метод	0,10	—
26	429674,13	1316659,34	Геодезический метод	0,10	—
27	429683,40	1316761,66	Геодезический метод	0,10	—
28	429693,32	1316777,22	Геодезический метод	0,10	—
29	429678,83	1316780,73	Геодезический метод	0,10	—
30	429676,42	1316781,12	Геодезический метод	0,10	—
31	429662,98	1316783,27	Геодезический метод	0,10	—
32	429592,72	1316794,75	Геодезический метод	0,10	—
33	429538,03	1316803,74	Геодезический метод	0,10	—
34	429533,18	1316804,50	Геодезический метод	0,10	—
35	429530,02	1316805,03	Геодезический метод	0,10	—
36	429523,95	1316806,01	Геодезический метод	0,10	—
37	429520,87	1316806,53	Геодезический метод	0,10	—

ОПИСАНИЕ МЕСТОПОЛОЖЕНИЯ ГРАНИЦ

Территориальная зона С2. Зона кладбищ

(наименование объекта, местоположение границ которого описано (далее – объект))

Сведения о местоположении границ объекта

1	2	3	4	5	6
38	429510,67	1316808,37	Геодезический метод	0,10	—
39	429507,63	1316808,87	Геодезический метод	0,10	—
40	429504,57	1316809,38	Геодезический метод	0,10	—
41	429501,95	1316807,43	Геодезический метод	0,10	—
42	429499,57	1316738,23	Геодезический метод	0,10	—
43	429496,91	1316737,36	Геодезический метод	0,10	—
44	429495,00	1316681,41	Геодезический метод	0,10	—
45	429494,52	1316672,15	Геодезический метод	0,10	—
46	429493,94	1316657,54	Геодезический метод	0,10	—
47	429491,44	1316576,47	Геодезический метод	0,10	—
48	429498,95	1316574,94	Геодезический метод	0,10	—
49	429549,66	1316566,20	Геодезический метод	0,10	—
50	429583,61	1316560,35	Геодезический метод	0,10	—
51	429585,32	1316560,03	Геодезический метод	0,10	—
52	429642,71	1316549,37	Геодезический метод	0,10	—
53	429653,84	1316547,69	Геодезический метод	0,10	—
22	429661,51	1316546,53	Геодезический метод	0,10	—
54	428230,20	1312329,66	Геодезический метод	0,10	—
55	428244,65	1312339,83	Геодезический метод	0,10	—
56	428251,66	1312344,69	Геодезический метод	0,10	—
57	428255,69	1312349,87	Геодезический метод	0,10	—
58	428256,72	1312358,62	Геодезический метод	0,10	—
59	428258,37	1312365,28	Геодезический метод	0,10	—
60	428259,66	1312368,23	Геодезический метод	0,10	—
61	428261,28	1312370,80	Геодезический метод	0,10	—
62	428263,07	1312373,34	Геодезический метод	0,10	—
63	428265,50	1312377,19	Геодезический метод	0,10	—
64	428268,62	1312381,31	Геодезический метод	0,10	—
65	428272,76	1312385,97	Геодезический метод	0,10	—
66	428275,45	1312389,17	Геодезический метод	0,10	—
67	428277,08	1312392,23	Геодезический метод	0,10	—
68	428281,54	1312398,77	Геодезический метод	0,10	—
69	428283,95	1312404,03	Геодезический метод	0,10	—
70	428285,35	1312407,73	Геодезический метод	0,10	—
71	428286,16	1312412,33	Геодезический метод	0,10	—
72	428287,39	1312417,64	Геодезический метод	0,10	—
73	428288,85	1312424,52	Геодезический метод	0,10	—
74	428290,84	1312427,70	Геодезический метод	0,10	—
75	428294,71	1312427,81	Геодезический метод	0,10	—
76	428294,61	1312429,53	Геодезический метод	0,10	—
77	428299,47	1312429,91	Геодезический метод	0,10	—
78	428299,55	1312433,32	Геодезический метод	0,10	—
79	428304,70	1312434,34	Геодезический метод	0,10	—
80	428308,02	1312440,32	Геодезический метод	0,10	—
81	428308,74	1312450,75	Геодезический метод	0,10	—
82	428308,32	1312467,88	Геодезический метод	0,10	—
83	428309,92	1312475,36	Геодезический метод	0,10	—
84	428309,78	1312486,90	Геодезический метод	0,10	—

ОПИСАНИЕ МЕСТОПОЛОЖЕНИЯ ГРАНИЦ

Территориальная зона С2. Зона кладбищ

(наименование объекта, местоположение границ которого описано (далее – объект))

Сведения о местоположении границ объекта

1	2	3	4	5	6
85	428309,38	1312498,50	Геодезический метод	0,10	—
86	428305,90	1312503,28	Геодезический метод	0,10	—
87	428302,88	1312506,67	Геодезический метод	0,10	—
88	428296,54	1312523,68	Геодезический метод	0,10	—
89	428297,10	1312523,95	Геодезический метод	0,10	—
90	428299,91	1312525,29	Геодезический метод	0,10	—
91	428295,27	1312534,48	Геодезический метод	0,10	—
92	428286,78	1312530,20	Геодезический метод	0,10	—
93	428280,58	1312527,75	Геодезический метод	0,10	—
94	428274,49	1312531,74	Геодезический метод	0,10	—
95	428266,67	1312536,99	Геодезический метод	0,10	—
96	428256,84	1312551,00	Геодезический метод	0,10	—
97	428250,80	1312555,17	Геодезический метод	0,10	—
98	428242,71	1312558,54	Геодезический метод	0,10	—
99	428223,22	1312561,34	Геодезический метод	0,10	—
100	428196,40	1312565,95	Геодезический метод	0,10	—
101	428195,61	1312566,31	Геодезический метод	0,10	—
102	428174,69	1312575,96	Геодезический метод	0,10	—
103	428160,60	1312586,80	Геодезический метод	0,10	—
104	428146,19	1312595,88	Геодезический метод	0,10	—
105	428121,76	1312601,54	Геодезический метод	0,10	—
106	428104,03	1312604,22	Геодезический метод	0,10	—
107	428100,47	1312602,67	Геодезический метод	0,10	—
108	428095,60	1312596,95	Геодезический метод	0,10	—
109	428089,35	1312583,49	Геодезический метод	0,10	—
110	428088,31	1312581,25	Геодезический метод	0,10	—
111	428084,00	1312571,48	Геодезический метод	0,10	—
112	428080,18	1312564,57	Геодезический метод	0,10	—
113	428073,42	1312550,08	Геодезический метод	0,10	—
114	428066,50	1312538,99	Геодезический метод	0,10	—
115	428057,42	1312497,73	Геодезический метод	0,10	—
116	428056,28	1312497,54	Геодезический метод	0,10	—
117	428056,55	1312494,61	Геодезический метод	0,10	—
118	428055,98	1312490,10	Геодезический метод	0,10	—
119	428053,59	1312478,33	Геодезический метод	0,10	—
120	428052,11	1312476,83	Геодезический метод	0,10	—
121	428052,16	1312472,26	Геодезический метод	0,10	—
122	428036,19	1312416,26	Геодезический метод	0,10	—
123	427993,45	1312258,73	Геодезический метод	0,10	—
124	428045,59	1312204,88	Геодезический метод	0,10	—
125	428045,66	1312204,81	Геодезический метод	0,10	—
126	428115,82	1312253,47	Геодезический метод	0,10	—
127	428171,33	1312291,57	Геодезический метод	0,10	—
54	428230,20	1312329,66	Геодезический метод	0,10	—
128	426774,98	1314148,74	Геодезический метод	0,10	—
129	426775,18	1314161,20	Геодезический метод	0,10	—
130	426773,38	1314167,71	Геодезический метод	0,10	—
131	426771,38	1314174,96	Геодезический метод	0,10	—

ОПИСАНИЕ МЕСТОПОЛОЖЕНИЯ ГРАНИЦ

Территориальная зона С2. Зона кладбищ

(наименование объекта, местоположение границ которого описано (далее – объект))

Сведения о местоположении границ объекта

1	2	3	4	5	6
132	426767,87	1314184,85	Геодезический метод	0,10	—
133	426765,93	1314190,32	Геодезический метод	0,10	—
134	426762,04	1314201,29	Геодезический метод	0,10	—
135	426757,63	1314207,44	Геодезический метод	0,10	—
136	426750,85	1314216,87	Геодезический метод	0,10	—
137	426737,91	1314229,38	Геодезический метод	0,10	—
138	426737,40	1314233,16	Геодезический метод	0,10	—
139	426735,47	1314236,41	Геодезический метод	0,10	—
140	426733,34	1314237,07	Геодезический метод	0,10	—
141	426724,98	1314239,69	Геодезический метод	0,10	—
142	426719,36	1314241,44	Геодезический метод	0,10	—
143	426717,00	1314241,95	Геодезический метод	0,10	—
144	426716,15	1314242,13	Геодезический метод	0,10	—
145	426698,39	1314245,98	Геодезический метод	0,10	—
146	426667,82	1314243,25	Геодезический метод	0,10	—
147	426675,65	1314144,37	Геодезический метод	0,10	—
148	426714,55	1314144,59	Геодезический метод	0,10	—
149	426728,34	1314146,02	Геодезический метод	0,10	—
150	426728,34	1314147,04	Геодезический метод	0,10	—
128	426774,98	1314148,74	Геодезический метод	0,10	—
151	427793,52	1314359,71	Геодезический метод	0,10	—
152	427793,38	1314363,22	Геодезический метод	0,10	—
153	427792,63	1314376,59	Геодезический метод	0,10	—
154	427793,20	1314383,42	Геодезический метод	0,10	—
155	427793,67	1314411,24	Геодезический метод	0,10	—
156	427699,17	1314416,39	Геодезический метод	0,10	—
157	427699,48	1314358,87	Геодезический метод	0,10	—
158	427713,33	1314356,45	Геодезический метод	0,10	—
151	427793,52	1314359,71	Геодезический метод	0,10	—
159	428842,47	1319464,49	Геодезический метод	0,10	—
160	428835,19	1319487,81	Геодезический метод	0,10	—
161	428762,39	1319752,32	Геодезический метод	0,10	—
162	428535,28	1319685,85	Геодезический метод	0,10	—
163	428609,75	1319422,95	Геодезический метод	0,10	—
164	428616,76	1319398,22	Геодезический метод	0,10	—
159	428842,47	1319464,49	Геодезический метод	0,10	—
165	428485,97	1318760,90	Геодезический метод	0,10	—
166	428547,23	1318778,53	Геодезический метод	0,10	—
167	428549,54	1318768,87	Геодезический метод	0,10	—
168	428559,90	1318769,21	Геодезический метод	0,10	—
169	428565,98	1318769,41	Геодезический метод	0,10	—
170	428589,32	1318770,38	Геодезический метод	0,10	—
171	428592,78	1318770,52	Геодезический метод	0,10	—
172	428656,00	1318790,00	Геодезический метод	0,10	—
173	428687,26	1318798,82	Геодезический метод	0,10	—
174	428698,16	1318803,32	Геодезический метод	0,10	—

ОПИСАНИЕ МЕСТОПОЛОЖЕНИЯ ГРАНИЦ

Территориальная зона С2. Зона кладбищ

(наименование объекта, местоположение границ которого описано (далее – объект))

Сведения о местоположении границ объекта

1	2	3	4	5	6
175	428805,59	1318847,68	Геодезический метод	0,10	—
176	428815,90	1318851,94	Геодезический метод	0,10	—
177	428843,50	1318856,63	Геодезический метод	0,10	—
178	428993,94	1318871,38	Геодезический метод	0,10	—
179	428996,29	1318874,55	Геодезический метод	0,10	—
180	429029,22	1318918,94	Геодезический метод	0,10	—
181	429034,10	1318919,12	Геодезический метод	0,10	—
182	429058,06	1318934,53	Геодезический метод	0,10	—
183	429095,65	1318946,57	Геодезический метод	0,10	—
184	429095,82	1318952,77	Геодезический метод	0,10	—
185	429093,55	1318988,14	Геодезический метод	0,10	—
186	429065,47	1318991,88	Геодезический метод	0,10	—
187	429008,68	1319293,91	Геодезический метод	0,10	—
188	428670,16	1319218,82	Геодезический метод	0,10	—
189	428625,20	1319358,33	Геодезический метод	0,10	—
190	428623,33	1319363,85	Геодезический метод	0,10	—
191	428611,87	1319402,98	Геодезический метод	0,10	—
192	428590,77	1319397,29	Геодезический метод	0,10	—
193	428582,00	1319428,10	Геодезический метод	0,10	—
194	428575,23	1319451,87	Геодезический метод	0,10	—
195	428575,18	1319452,07	Геодезический метод	0,10	—
196	428559,64	1319506,65	Геодезический метод	0,10	—
197	428549,73	1319541,44	Геодезический метод	0,10	—
198	428500,39	1319527,39	Геодезический метод	0,10	—
199	428422,89	1319807,27	Геодезический метод	0,10	—
200	428422,88	1319807,29	Геодезический метод	0,10	—
201	428363,31	1320016,20	Геодезический метод	0,10	—
202	428363,28	1320016,33	Геодезический метод	0,10	—
203	428346,06	1320089,26	Геодезический метод	0,10	—
204	428208,32	1320071,08	Геодезический метод	0,10	—
205	428228,37	1319984,55	Геодезический метод	0,10	—
206	428254,95	1319869,81	Геодезический метод	0,10	—
207	428277,97	1319770,45	Геодезический метод	0,10	—
208	428278,36	1319768,77	Геодезический метод	0,10	—
209	428271,35	1319767,02	Геодезический метод	0,10	—
210	428341,23	1319472,74	Геодезический метод	0,10	—
211	428454,61	1319004,57	Геодезический метод	0,10	—
212	428476,93	1319010,20	Геодезический метод	0,10	—
213	428485,54	1318995,43	Геодезический метод	0,10	—
214	428485,40	1318995,17	Геодезический метод	0,10	—
215	428478,54	1318979,52	Геодезический метод	0,10	—
216	428478,45	1318977,31	Геодезический метод	0,10	—
217	428477,87	1318963,37	Геодезический метод	0,10	—
218	428477,41	1318952,15	Геодезический метод	0,10	—
219	428475,99	1318917,56	Геодезический метод	0,10	—
220	428474,86	1318890,22	Геодезический метод	0,10	—
221	428474,94	1318888,90	Геодезический метод	0,10	—
222	428477,25	1318852,58	Геодезический метод	0,10	—
223	428480,25	1318805,48	Геодезический метод	0,10	—

ОПИСАНИЕ МЕСТОПОЛОЖЕНИЯ ГРАНИЦ**Территориальная зона С2. Зона кладбищ**

(наименование объекта, местоположение границ которого описано (далее – объект))

Сведения о местоположении границ объекта

1	2	3	4	5	6
224	428481,83	1318780,62	Геодезический метод	0,10	—
165	428485,97	1318760,90	Геодезический метод	0,10	—

3. Сведения о характерных точках части (частей) границы объекта

Обозначение характерных точек части границы	Координаты, м		Метод определения координат характерной точки	Средняя квадратическая погрешность положения характерной точки (M _i), м	Описание обозначения точки на местности (при наличии)
	X	Y			
1	2	3	4	5	6
Часть №					

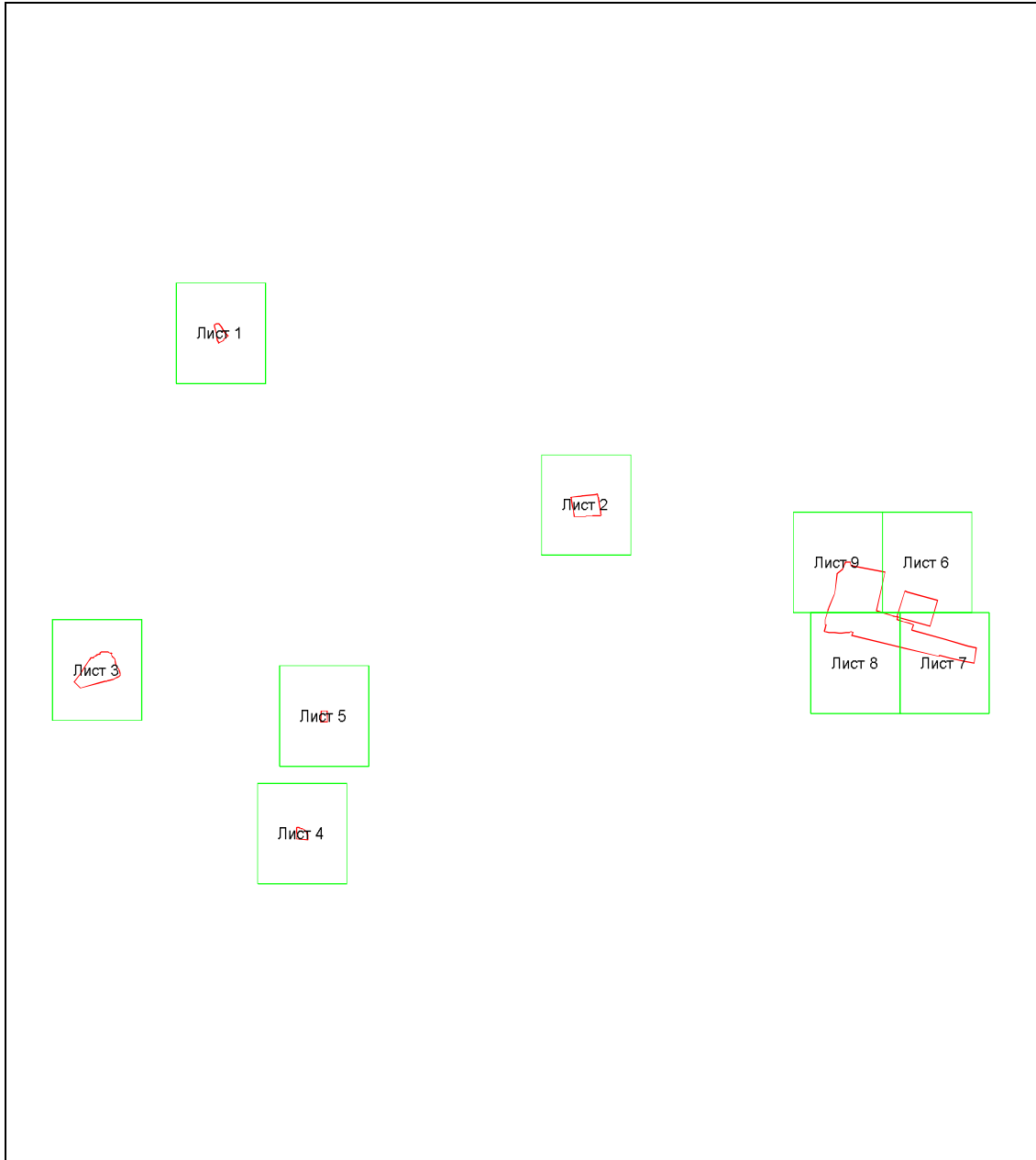
ОПИСАНИЕ МЕСТОПОЛОЖЕНИЯ ГРАНИЦ

Территориальная зона С2. Зона кладбищ

(наименование объекта, местоположение границ которого описано (далее – объект))

План границ объекта

Основной лист



Масштаб 1: 51191

Используемые условные знаки и обозначения:

– область выносного листа,

23 – номер выносного листа.

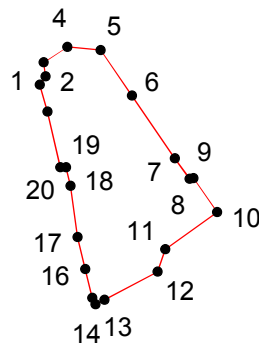
Остальные используемые условные знаки и обозначения приведены на отдельной странице в конце раздела.

Подпись _____ Дата «__» _____
_____ г.

Место для оттиска печати (при наличии) лица, составившего описание местоположения границ объекта

ОПИСАНИЕ МЕСТОПОЛОЖЕНИЯ ГРАНИЦ**Территориальная зона С2. Зона кладбищ**

(наименование объекта, местоположение границ которого описано (далее – объект))

План границ объекта**Выносной лист №1****Масштаб 1:5000**

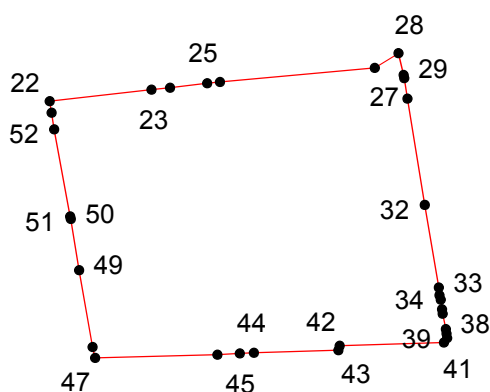
Используемые условные знаки и обозначения приведены на отдельной странице в конце раздела.

Подпись _____ Дата «__» _____ г.

Место для оттиска печати (при наличии) лица, составившего описание местоположения границ объекта

ОПИСАНИЕ МЕСТОПОЛОЖЕНИЯ ГРАНИЦ**Территориальная зона С2. Зона кладбищ**

(наименование объекта, местоположение границ которого описано (далее – объект))

План границ объекта**Выносной лист №2****Масштаб 1:5000**

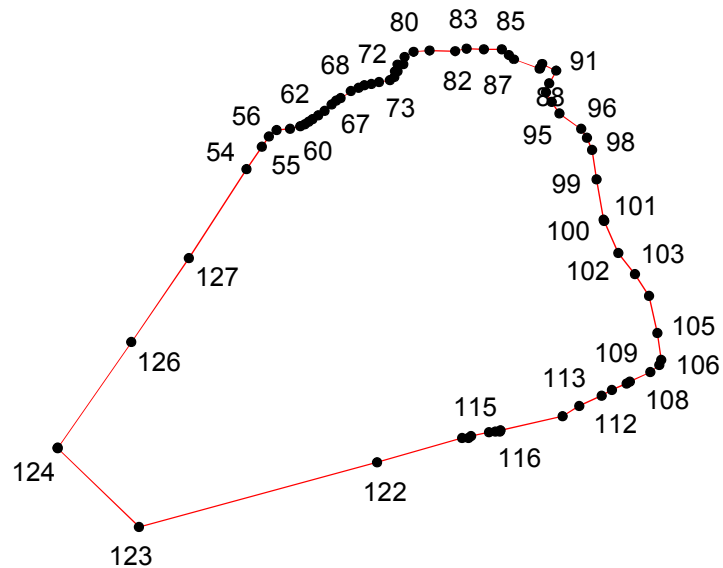
Используемые условные знаки и обозначения приведены на отдельной странице в конце раздела.

Подпись _____ Дата «__» _____ г.

Место для оттиска печати (при наличии) лица, составившего описание местоположения границ объекта

ОПИСАНИЕ МЕСТОПОЛОЖЕНИЯ ГРАНИЦ**Территориальная зона С2. Зона кладбищ**

(наименование объекта, местоположение границ которого описано (далее – объект))

План границ объекта**Выносной лист №3****Масштаб 1:5000**

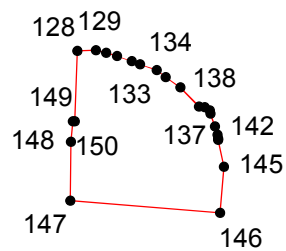
Используемые условные знаки и обозначения приведены на отдельной странице в конце раздела.

Подпись _____ Дата «__» _____ г.

Место для оттиска печати (при наличии) лица, составившего описание местоположения границ объекта

ОПИСАНИЕ МЕСТОПОЛОЖЕНИЯ ГРАНИЦ**Территориальная зона С2. Зона кладбищ**

(наименование объекта, местоположение границ которого описано (далее – объект))

План границ объекта**Выносной лист №4****Масштаб 1:5000**

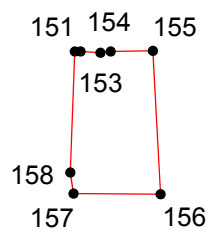
Используемые условные знаки и обозначения приведены на отдельной странице в конце раздела.

Подпись _____ Дата «__» _____ г.

Место для оттиска печати (при наличии) лица, составившего описание местоположения границ объекта

ОПИСАНИЕ МЕСТОПОЛОЖЕНИЯ ГРАНИЦ**Территориальная зона С2. Зона кладбищ**

(наименование объекта, местоположение границ которого описано (далее – объект))

План границ объекта**Выносной лист №5****Масштаб 1:5000**

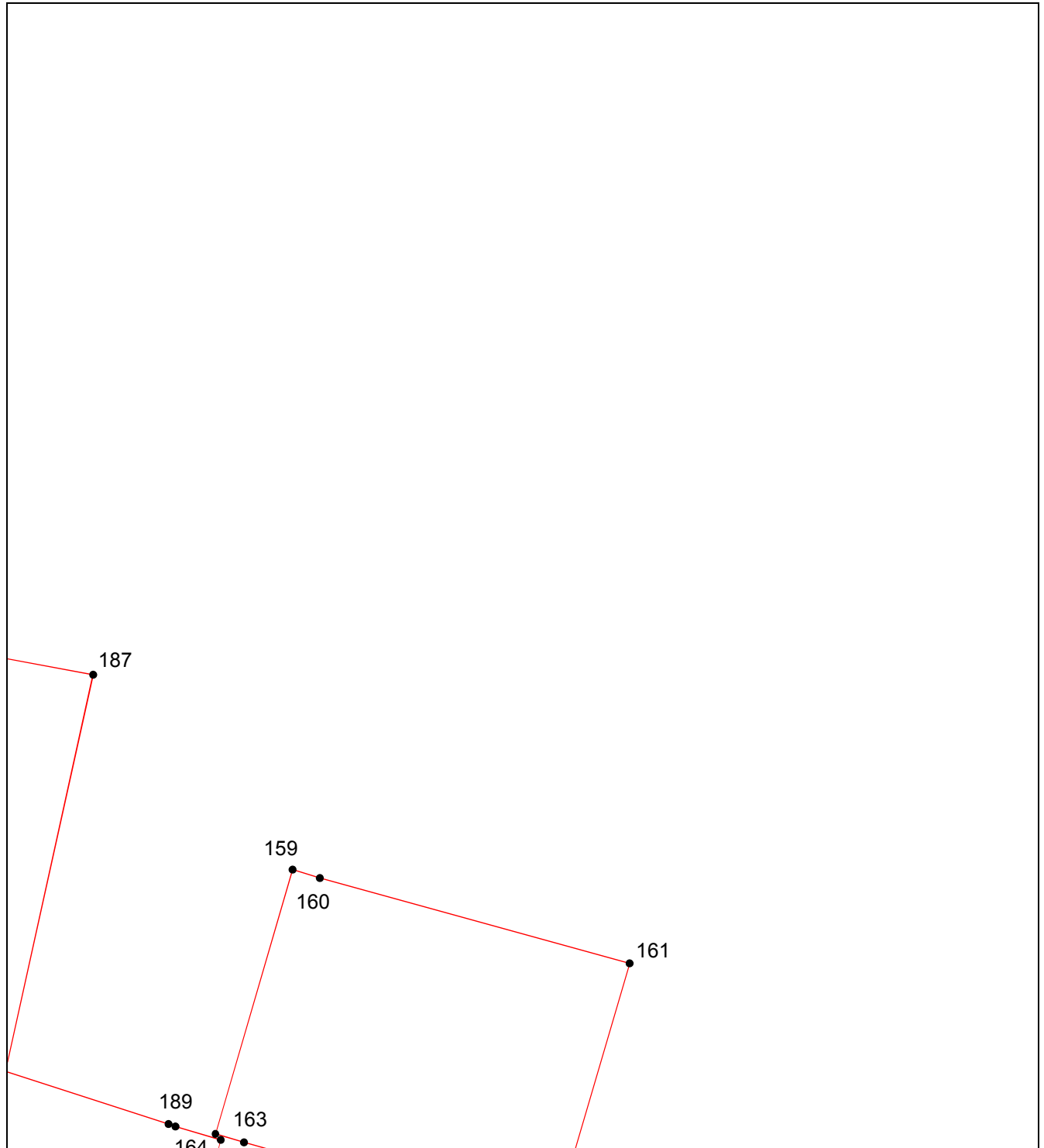
Используемые условные знаки и обозначения приведены на отдельной странице в конце раздела.

Подпись _____ Дата «__» _____ г.

Место для оттиска печати (при наличии) лица, составившего описание местоположения границ объекта

ОПИСАНИЕ МЕСТОПОЛОЖЕНИЯ ГРАНИЦ**Территориальная зона С2. Зона кладбищ**

(наименование объекта, местоположение границ которого описано (далее – объект))

План границ объекта**Выносной лист №6****Масштаб 1:5000**

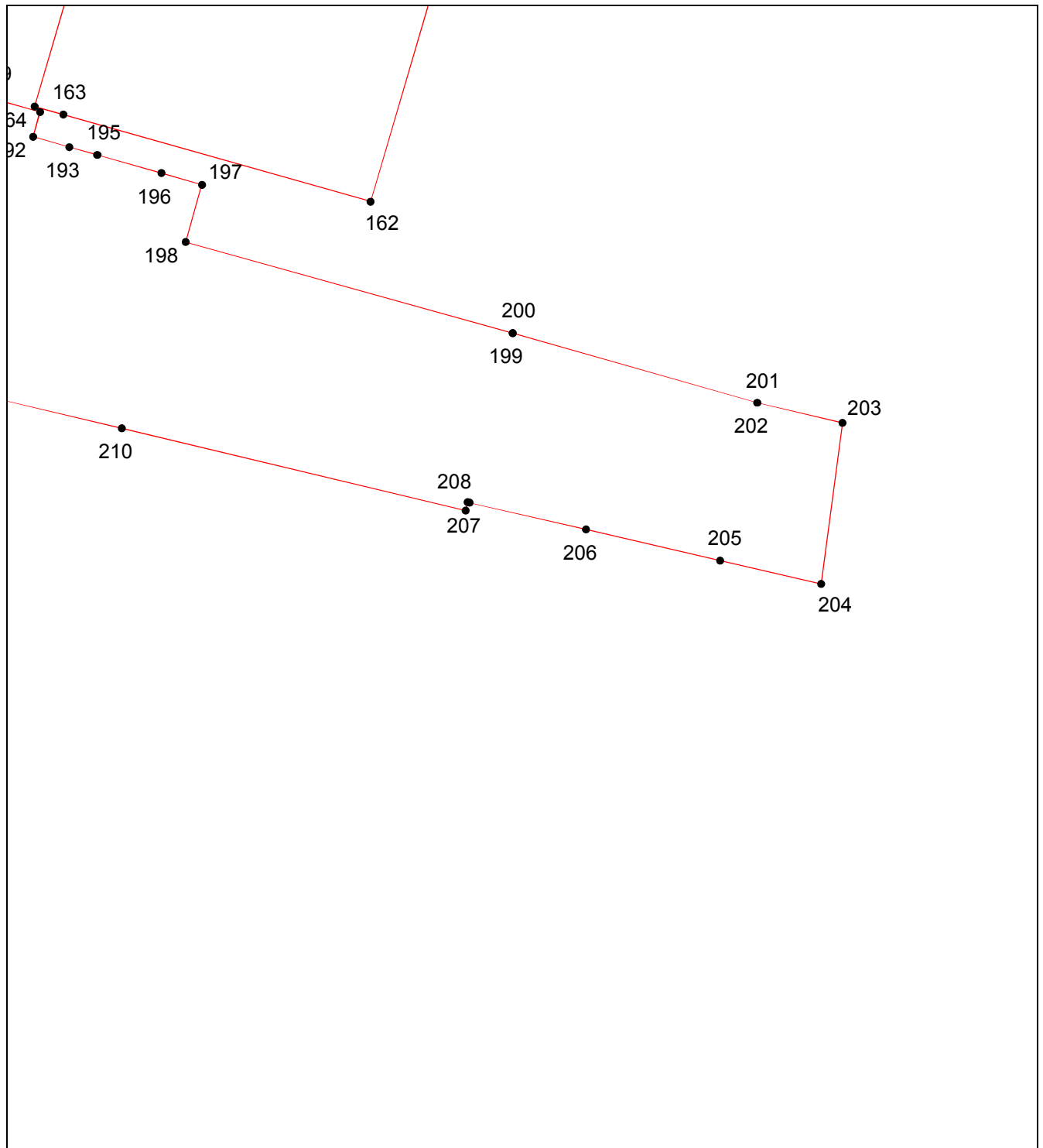
Используемые условные знаки и обозначения приведены на отдельной странице в конце раздела.

Подпись _____ Дата «__» _____ г.

Место для оттиска печати (при наличии) лица, составившего описание местоположения границ объекта

ОПИСАНИЕ МЕСТОПОЛОЖЕНИЯ ГРАНИЦ**Территориальная зона С2. Зона кладбищ**

(наименование объекта, местоположение границ которого описано (далее – объект))

План границ объекта**Выносной лист №7****Масштаб 1:5000**


Используемые условные знаки и обозначения приведены на отдельной странице в конце раздела.

Подпись _____ Дата «__» _____ г.

Место для оттиска печати (при наличии) лица, составившего описание местоположения границ объекта

ОПИСАНИЕ МЕСТОПОЛОЖЕНИЯ ГРАНИЦ**Территориальная зона С2. Зона кладбищ**

(наименование объекта, местоположение границ которого описано (далее – объект))

План границ объекта**Выносной лист №8****Масштаб 1:5000**

Используемые условные знаки и обозначения приведены на отдельной странице в конце раздела.

Подпись _____ Дата «__» _____ г.

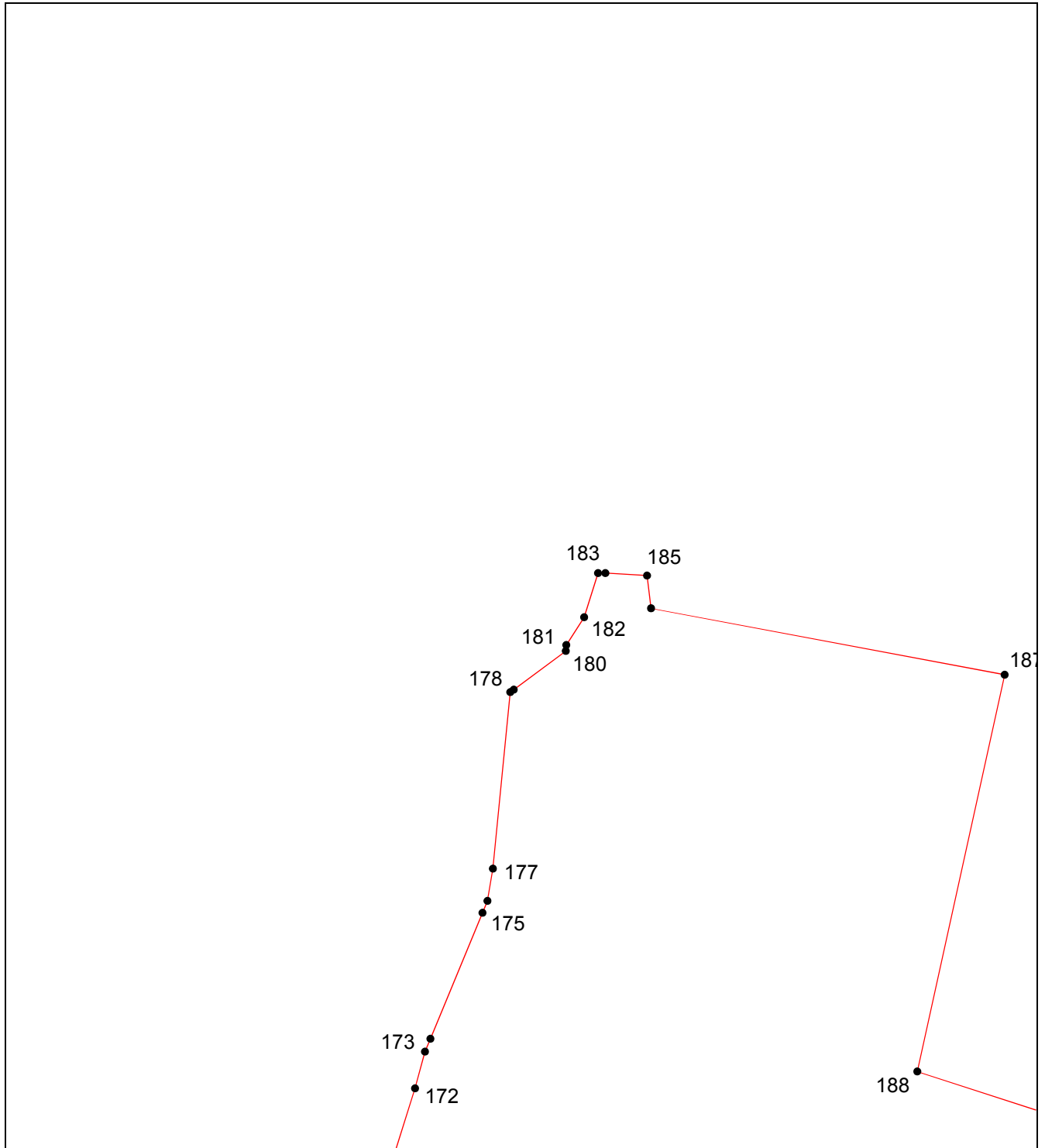
Место для оттиска печати (при наличии) лица, составившего описание местоположения границ объекта

ОПИСАНИЕ МЕСТОПОЛОЖЕНИЯ ГРАНИЦ**Территориальная зона С2. Зона кладбищ**

(наименование объекта, местоположение границ которого описано (далее – объект))

План границ объекта

Выносной лист №9



Масштаб 1:5000

Используемые условные знаки и обозначения приведены на отдельной странице в конце раздела.






Подпись _____ Дата «__» _____ г.

Место для оттиска печати (при наличии) лица, составившего описание местоположения границ объекта

ОПИСАНИЕ МЕСТОПОЛОЖЕНИЯ ГРАНИЦ**Территориальная зона С2. Зона кладбищ**

(наименование объекта, местоположение границ которого описано (далее – объект))

План границ объекта**Используемые условные знаки и обозначения:**

-  – граница объекта,
-  – установленная граница муниципального образования,
-  – установленная граница населенного пункта,
-  – граница земельного участка,
-  – характерная точка объекта.

ОПИСАНИЕ МЕСТОПОЛОЖЕНИЯ ГРАНИЦ
Территориальная зона СЗ. Зона складирования и захоронения отходов
(наименование объекта, местоположение границ которого описано (далее -объект))

Сведения об объекте

№ п/п	Характеристики объекта	Описание характеристик
1	2	3
1	Местоположение объекта	Ставропольский край, г. Невинномысск
2	Площадь объекта ± величина погрешности определения площади ($P \pm \Delta P$)	1705623±457 кв.м
3	Иные характеристики объекта	—

ОПИСАНИЕ МЕСТОПОЛОЖЕНИЯ ГРАНИЦ
Территориальная зона СЗ. Зона складирования и захоронения отходов
(наименование объекта, местоположение границ которого описано (далее – объект))

Сведения о местоположении границ объекта

1. Система координат МСК-26 от СК-95, зона 1

2. Сведения о характерных точках границ объекта

Обозначение характерных точек границ	Координаты, м		Метод определения координат характерной точки	Средняя квадратическая погрешность положения характерной точки (M _t), м	Описание обозначения точки на местности (при наличии)
	X	Y			
1	2	3	4	5	6
1	435833,01	1313213,34	Геодезический метод	0,10	—
2	435940,38	1313391,98	Геодезический метод	0,10	—
3	435939,39	1313414,24	Геодезический метод	0,10	—
4	435936,73	1313424,43	Геодезический метод	0,10	—
5	435891,07	1313450,29	Геодезический метод	0,10	—
6	435979,63	1313634,32	Геодезический метод	0,10	—
7	435986,46	1313648,53	Геодезический метод	0,10	—
8	435950,03	1313670,14	Геодезический метод	0,10	—
9	435704,37	1313815,85	Геодезический метод	0,10	—
10	435696,10	1313801,77	Геодезический метод	0,10	—
11	435510,32	1313485,77	Геодезический метод	0,10	—
12	435371,03	1313248,82	Геодезический метод	0,10	—
13	435529,96	1313166,71	Геодезический метод	0,10	—
14	435798,79	1313173,74	Геодезический метод	0,10	—
15	435829,60	1313207,65	Геодезический метод	0,10	—
1	435833,01	1313213,34	Геодезический метод	0,10	—
16	436771,51	1315362,82	Геодезический метод	0,10	—
17	436780,27	1315379,73	Геодезический метод	0,10	—
18	436784,85	1315397,21	Геодезический метод	0,10	—
19	436773,66	1315383,98	Геодезический метод	0,10	—
20	436766,89	1315370,95	Геодезический метод	0,10	—
21	436645,09	1315386,58	Геодезический метод	0,10	—
22	436605,49	1315397,24	Геодезический метод	0,10	—
23	436557,27	1315410,94	Геодезический метод	0,10	—
24	436521,36	1315445,67	Геодезический метод	0,10	—
25	436524,08	1315502,68	Геодезический метод	0,10	—
26	436524,68	1315504,94	Геодезический метод	0,10	—
27	436641,70	1315414,87	Геодезический метод	0,10	—
28	436638,40	1315442,37	Геодезический метод	0,10	—
29	436651,94	1315460,71	Геодезический метод	0,10	—
30	436674,23	1315502,64	Геодезический метод	0,10	—
31	436772,60	1315724,39	Геодезический метод	0,10	—
32	436826,01	1315854,86	Геодезический метод	0,10	—
33	436830,45	1315849,26	Геодезический метод	0,10	—
34	436833,41	1315865,65	Геодезический метод	0,10	—
35	436818,81	1315904,90	Геодезический метод	0,10	—
36	436808,83	1315917,90	Геодезический метод	0,10	—
37	436696,65	1316044,04	Геодезический метод	0,10	—

ОПИСАНИЕ МЕСТОПОЛОЖЕНИЯ ГРАНИЦ
Территориальная зона С3. Зона складирования и захоронения отходов
(наименование объекта, местоположение границ которого описано (далее – объект))

Сведения о местоположении границ объекта

1	2	3	4	5	6
38	436634,07	1316114,53	Геодезический метод	0,10	—
39	436617,37	1316133,34	Геодезический метод	0,10	—
40	436518,76	1316253,72	Геодезический метод	0,10	—
41	436413,46	1316370,85	Геодезический метод	0,10	—
42	436379,98	1316408,17	Геодезический метод	0,10	—
43	436260,55	1316541,30	Геодезический метод	0,10	—
44	436234,36	1316570,83	Геодезический метод	0,10	—
45	436218,59	1316593,30	Геодезический метод	0,10	—
46	436216,98	1316594,30	Геодезический метод	0,10	—
47	436212,99	1316596,11	Геодезический метод	0,10	—
48	436210,40	1316597,41	Геодезический метод	0,10	—
49	436205,00	1316596,83	Геодезический метод	0,10	—
50	436196,49	1316594,96	Геодезический метод	0,10	—
51	436188,06	1316583,38	Геодезический метод	0,10	—
52	436160,73	1316595,19	Геодезический метод	0,10	—
53	436140,83	1316626,50	Геодезический метод	0,10	—
54	436068,30	1316669,89	Геодезический метод	0,10	—
55	436028,53	1316702,39	Геодезический метод	0,10	—
56	436009,47	1316721,62	Геодезический метод	0,10	—
57	435912,24	1316760,20	Геодезический метод	0,10	—
58	435762,61	1316819,58	Геодезический метод	0,10	—
59	435758,37	1316821,30	Геодезический метод	0,10	—
60	435662,43	1316860,16	Геодезический метод	0,10	—
61	435424,16	1316938,27	Геодезический метод	0,10	—
62	435422,35	1316938,04	Геодезический метод	0,10	—
63	435408,40	1316936,22	Геодезический метод	0,10	—
64	435399,45	1316922,07	Геодезический метод	0,10	—
65	435414,15	1316870,05	Геодезический метод	0,10	—
66	435448,39	1316804,92	Геодезический метод	0,10	—
67	435467,91	1316760,35	Геодезический метод	0,10	—
68	435397,30	1316787,85	Геодезический метод	0,10	—
69	435234,75	1316868,98	Геодезический метод	0,10	—
70	435118,45	1316873,10	Геодезический метод	0,10	—
71	435102,64	1316874,85	Геодезический метод	0,10	—
72	435096,25	1316873,44	Геодезический метод	0,10	—
73	435112,78	1316818,56	Геодезический метод	0,10	—
74	435165,98	1316640,97	Геодезический метод	0,10	—
75	435170,42	1316623,59	Геодезический метод	0,10	—
76	435171,86	1316611,98	Геодезический метод	0,10	—
77	435172,43	1316605,10	Геодезический метод	0,10	—
78	435172,43	1316605,09	Геодезический метод	0,10	—
79	435169,20	1316583,79	Геодезический метод	0,10	—
80	435146,98	1316495,97	Геодезический метод	0,10	—
81	435496,50	1316212,15	Геодезический метод	0,10	—
82	435571,60	1316278,02	Геодезический метод	0,10	—
83	435723,34	1316411,11	Геодезический метод	0,10	—
84	435707,77	1316588,72	Геодезический метод	0,10	—
85	435685,23	1316845,90	Геодезический метод	0,10	—
86	435760,73	1316814,94	Геодезический метод	0,10	—

ОПИСАНИЕ МЕСТОПОЛОЖЕНИЯ ГРАНИЦ
Территориальная зона СЗ. Зона складирования и захоронения отходов
(наименование объекта, местоположение границ которого описано (далее – объект))

Сведения о местоположении границ объекта

1	2	3	4	5	6
87	436007,60	1316716,98	Геодезический метод	0,10	—
88	436025,36	1316698,52	Геодезический метод	0,10	—
89	436065,12	1316666,01	Геодезический метод	0,10	—
90	436137,66	1316622,63	Геодезический метод	0,10	—
91	436157,56	1316591,32	Геодезический метод	0,10	—
92	436176,00	1316585,74	Геодезический метод	0,10	—
93	436033,32	1316394,54	Геодезический метод	0,10	—
94	435952,92	1316286,80	Геодезический метод	0,10	—
95	435949,53	1316281,66	Геодезический метод	0,10	—
96	435915,16	1316229,55	Геодезический метод	0,10	—
97	435878,81	1316108,67	Геодезический метод	0,10	—
98	435846,62	1316076,89	Геодезический метод	0,10	—
99	435831,38	1316066,94	Геодезический метод	0,10	—
100	435679,14	1315907,73	Геодезический метод	0,10	—
101	435667,68	1315899,62	Геодезический метод	0,10	—
102	435492,79	1316042,17	Геодезический метод	0,10	—
103	435359,43	1316150,87	Геодезический метод	0,10	—
104	435196,39	1316283,76	Геодезический метод	0,10	—
105	435113,07	1316351,67	Геодезический метод	0,10	—
106	435098,92	1316362,85	Геодезический метод	0,10	—
107	435102,80	1316363,60	Геодезический метод	0,10	—
108	435106,79	1316366,43	Геодезический метод	0,10	—
109	435109,38	1316370,12	Геодезический метод	0,10	—
110	435109,94	1316371,90	Геодезический метод	0,10	—
111	435111,72	1316377,62	Геодезический метод	0,10	—
112	435114,89	1316379,18	Геодезический метод	0,10	—
113	435113,60	1316384,05	Геодезический метод	0,10	—
114	435164,69	1316584,73	Геодезический метод	0,10	—
115	435167,80	1316605,34	Геодезический метод	0,10	—
116	435166,05	1316622,51	Геодезический метод	0,10	—
117	435161,58	1316640,01	Геодезический метод	0,10	—
118	435108,47	1316817,39	Геодезический метод	0,10	—
119	435091,91	1316872,48	Геодезический метод	0,10	—
120	435064,25	1316866,32	Геодезический метод	0,10	—
121	435143,44	1316613,00	Геодезический метод	0,10	—
122	435143,45	1316612,99	Геодезический метод	0,10	—
123	435092,68	1316410,13	Геодезический метод	0,10	—
124	434701,94	1316727,77	Геодезический метод	0,10	—
125	434748,00	1316911,80	Геодезический метод	0,10	—
126	434820,08	1316934,77	Геодезический метод	0,10	—
127	434909,72	1317011,61	Геодезический метод	0,10	—
128	434893,76	1317020,64	Геодезический метод	0,10	—
129	434788,12	1317154,46	Геодезический метод	0,10	—
130	434784,01	1317159,77	Геодезический метод	0,10	—
131	434788,25	1317165,46	Геодезический метод	0,10	—
132	434835,26	1317204,74	Геодезический метод	0,10	—
133	434844,59	1317208,64	Геодезический метод	0,10	—
134	434845,46	1317220,33	Геодезический метод	0,10	—
135	434838,09	1317233,43	Геодезический метод	0,10	—

ОПИСАНИЕ МЕСТОПОЛОЖЕНИЯ ГРАНИЦ
Территориальная зона С3. Зона складирования и захоронения отходов
(наименование объекта, местоположение границ которого описано (далее – объект))

Сведения о местоположении границ объекта

1	2	3	4	5	6
136	434769,65	1317286,05	Геодезический метод	0,10	—
137	434760,01	1317287,36	Геодезический метод	0,10	—
138	434691,39	1317268,85	Геодезический метод	0,10	—
139	434679,70	1317268,53	Геодезический метод	0,10	—
140	434671,68	1317274,47	Геодезический метод	0,10	—
141	434657,35	1317329,51	Геодезический метод	0,10	—
142	434641,06	1317366,95	Геодезический метод	0,10	—
143	434612,53	1317394,83	Геодезический метод	0,10	—
144	434599,29	1317394,68	Геодезический метод	0,10	—
145	434590,40	1317387,49	Геодезический метод	0,10	—
146	434490,40	1317293,36	Геодезический метод	0,10	—
147	434481,14	1317284,65	Геодезический метод	0,10	—
148	434467,23	1317291,96	Геодезический метод	0,10	—
149	434410,34	1317317,55	Геодезический метод	0,10	—
150	434358,61	1317342,13	Геодезический метод	0,10	—
151	434309,80	1317363,53	Геодезический метод	0,10	—
152	434247,07	1317387,84	Геодезический метод	0,10	—
153	434192,44	1317410,45	Геодезический метод	0,10	—
154	434186,29	1317412,71	Геодезический метод	0,10	—
155	434163,80	1317420,17	Геодезический метод	0,10	—
156	434102,98	1317413,38	Геодезический метод	0,10	—
157	434081,99	1317389,60	Геодезический метод	0,10	—
158	434064,07	1317380,70	Геодезический метод	0,10	—
159	434044,33	1317381,31	Геодезический метод	0,10	—
160	434032,88	1317390,48	Геодезический метод	0,10	—
161	434026,76	1317403,93	Геодезический метод	0,10	—
162	434024,58	1317423,44	Геодезический метод	0,10	—
163	434017,38	1317428,03	Геодезический метод	0,10	—
164	433915,70	1317551,19	Геодезический метод	0,10	—
165	433868,98	1317534,47	Геодезический метод	0,10	—
166	433858,16	1317517,07	Геодезический метод	0,10	—
167	434075,78	1317343,67	Геодезический метод	0,10	—
168	434338,34	1317135,54	Геодезический метод	0,10	—
169	434271,00	1317050,65	Геодезический метод	0,10	—
170	434270,99	1317050,64	Геодезический метод	0,10	—
171	434247,58	1317069,43	Геодезический метод	0,10	—
172	434286,32	1317117,70	Геодезический метод	0,10	—
173	434277,83	1317145,70	Геодезический метод	0,10	—
174	434151,81	1317245,32	Геодезический метод	0,10	—
175	434057,11	1317320,18	Геодезический метод	0,10	—
176	433839,51	1317493,67	Геодезический метод	0,10	—
177	433826,96	1317520,39	Геодезический метод	0,10	—
178	433738,72	1317479,37	Геодезический метод	0,10	—
179	433736,71	1317475,35	Геодезический метод	0,10	—
180	434269,16	1317046,68	Геодезический метод	0,10	—
181	434244,26	1317015,36	Геодезический метод	0,10	—
182	434287,78	1316987,37	Геодезический метод	0,10	—
183	434345,53	1316939,28	Геодезический метод	0,10	—
184	434429,75	1316866,75	Геодезический метод	0,10	—

ОПИСАНИЕ МЕСТОПОЛОЖЕНИЯ ГРАНИЦ
Территориальная зона СЗ. Зона складирования и захоронения отходов
(наименование объекта, местоположение границ которого описано (далее – объект))

Сведения о местоположении границ объекта

1	2	3	4	5	6
185	434457,97	1316845,60	Геодезический метод	0,10	—
186	434490,65	1316826,87	Геодезический метод	0,10	—
187	434509,87	1316815,85	Геодезический метод	0,10	—
188	434554,74	1316791,05	Геодезический метод	0,10	—
189	434580,65	1316775,64	Геодезический метод	0,10	—
190	434608,39	1316755,50	Геодезический метод	0,10	—
191	434732,84	1316654,19	Геодезический метод	0,10	—
192	434952,41	1316475,45	Геодезический метод	0,10	—
193	435119,13	1316339,73	Геодезический метод	0,10	—
194	435397,71	1316112,95	Геодезический метод	0,10	—
195	435469,25	1316054,71	Геодезический метод	0,10	—
196	435480,49	1316044,83	Геодезический метод	0,10	—
197	435486,93	1316037,77	Геодезический метод	0,10	—
198	435572,89	1315929,63	Геодезический метод	0,10	—
199	435595,53	1315899,71	Геодезический метод	0,10	—
200	435613,62	1315884,30	Геодезический метод	0,10	—
201	435740,09	1315776,50	Геодезический метод	0,10	—
202	435737,36	1315759,09	Геодезический метод	0,10	—
203	435627,41	1315854,64	Геодезический метод	0,10	—
204	435672,56	1315762,83	Геодезический метод	0,10	—
205	435698,52	1315685,23	Геодезический метод	0,10	—
206	435703,57	1315659,50	Геодезический метод	0,10	—
207	435716,04	1315593,79	Геодезический метод	0,10	—
208	435716,68	1315492,63	Геодезический метод	0,10	—
209	435701,11	1315390,55	Геодезический метод	0,10	—
210	435667,61	1315260,16	Геодезический метод	0,10	—
211	435642,24	1315163,28	Геодезический метод	0,10	—
212	435626,30	1315101,95	Геодезический метод	0,10	—
213	435679,77	1315076,35	Геодезический метод	0,10	—
214	435775,84	1315455,17	Геодезический метод	0,10	—
215	435830,94	1315672,46	Геодезический метод	0,10	—
216	435763,10	1315741,47	Геодезический метод	0,10	—
217	435768,08	1315861,36	Геодезический метод	0,10	—
218	435829,27	1315772,32	Геодезический метод	0,10	—
219	435935,99	1315804,51	Геодезический метод	0,10	—
220	436182,76	1315610,35	Геодезический метод	0,10	—
221	436427,27	1315417,96	Геодезический метод	0,10	—
222	436449,74	1315432,42	Геодезический метод	0,10	—
223	436520,92	1315412,28	Геодезический метод	0,10	—
224	436610,87	1315386,63	Геодезический метод	0,10	—
225	436641,79	1315379,02	Геодезический метод	0,10	—
16	436771,51	1315362,82	Геодезический метод	0,10	—

ОПИСАНИЕ МЕСТОПОЛОЖЕНИЯ ГРАНИЦ
Территориальная зона СЗ. Зона складирования и захоронения отходов
(наименование объекта, местоположение границ которого описано (далее – объект))

Сведения о местоположении границ объекта

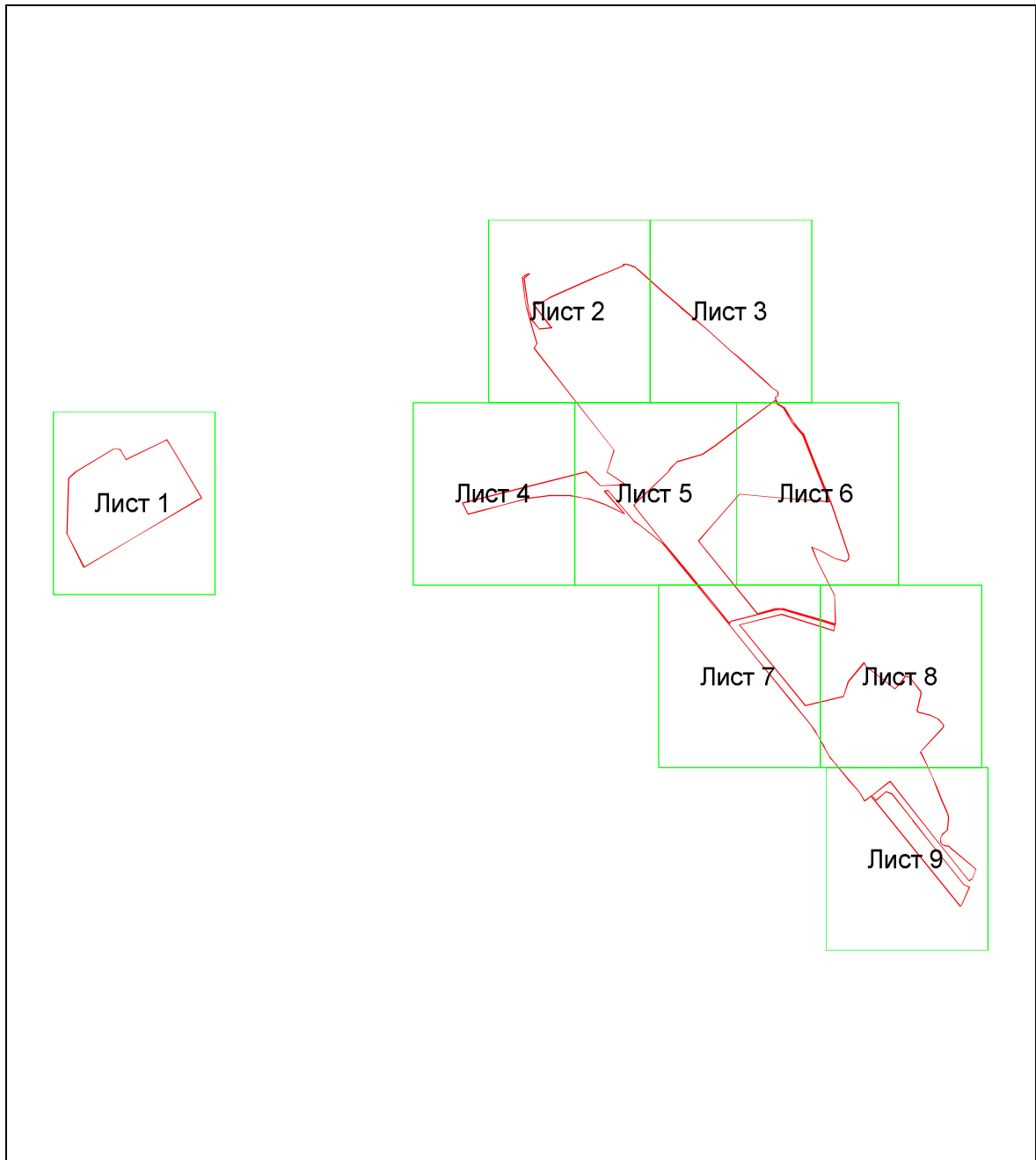
3. Сведения о характерных точках части (частей) границы объекта

Обозначение характерных точек части границы	Координаты, м		Метод определения координат характерной точки	Средняя квадратическая погрешность положения характерной точки (M _i), м	Описание обозначения точки на местности (при наличии)
	X	Y			
1	2	3	4	5	6
Часть №					

ОПИСАНИЕ МЕСТОПОЛОЖЕНИЯ ГРАНИЦ
Территориальная зона СЗ. Зона складирования и захоронения отходов
(наименование объекта, местоположение границ которого описано (далее – объект))

План границ объекта

Основной лист



Масштаб 1: 28177

Используемые условные знаки и обозначения:



– область выносного листа,

23

– номер выносного листа.

Остальные используемые условные знаки и обозначения приведены на отдельной странице в конце раздела.

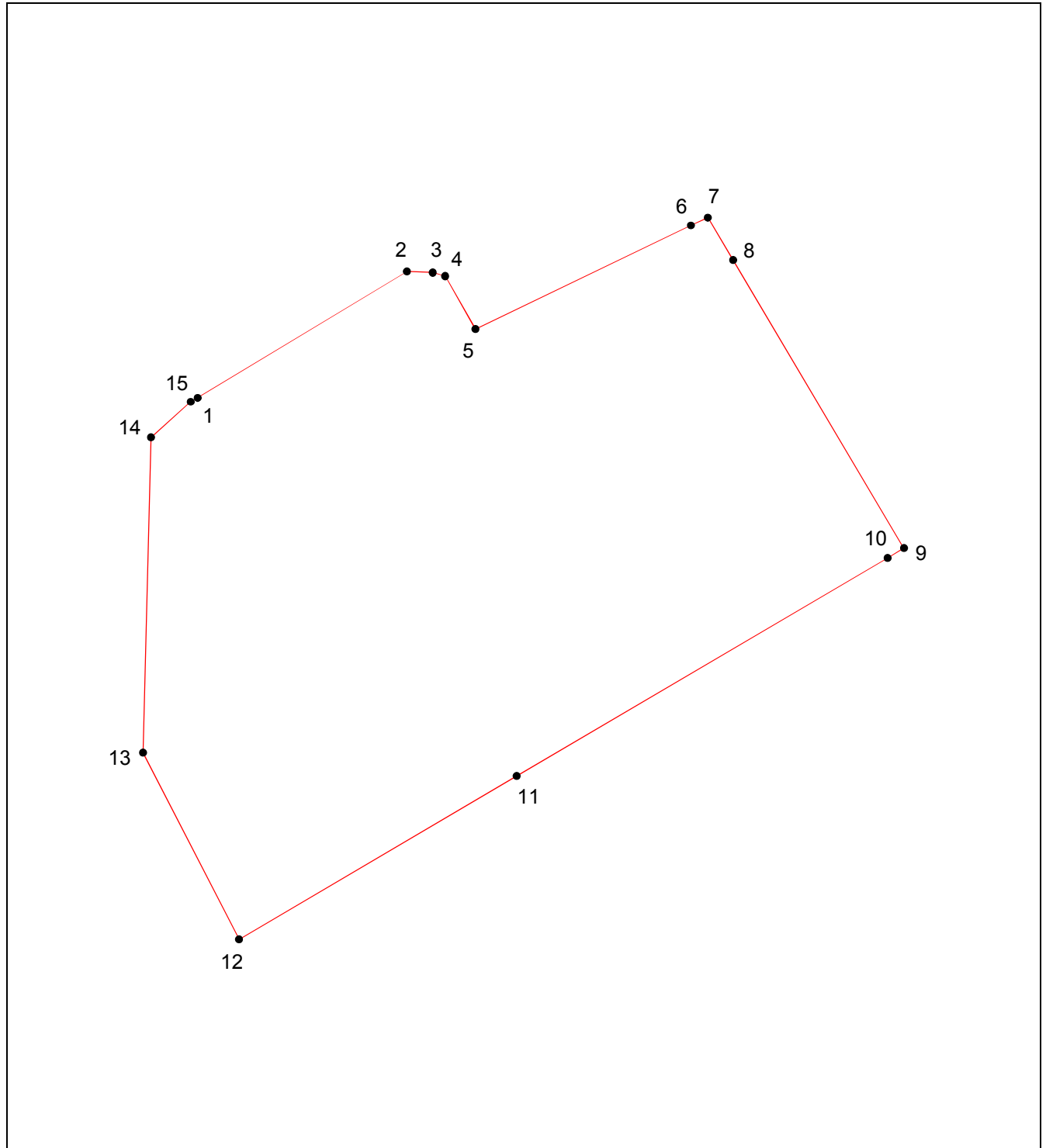
Подпись _____ Дата «__» _____
_____ з.

Место для оттиска печати (при наличии) лица, составившего описание местоположения границ объекта

ОПИСАНИЕ МЕСТОПОЛОЖЕНИЯ ГРАНИЦ
Территориальная зона СЗ. Зона складирования и захоронения отходов
(наименование объекта, местоположение границ которого описано (далее – объект))

План границ объекта

Выносной лист №1



Масштаб 1:5000

Используемые условные знаки и обозначения приведены на отдельной странице в конце раздела.

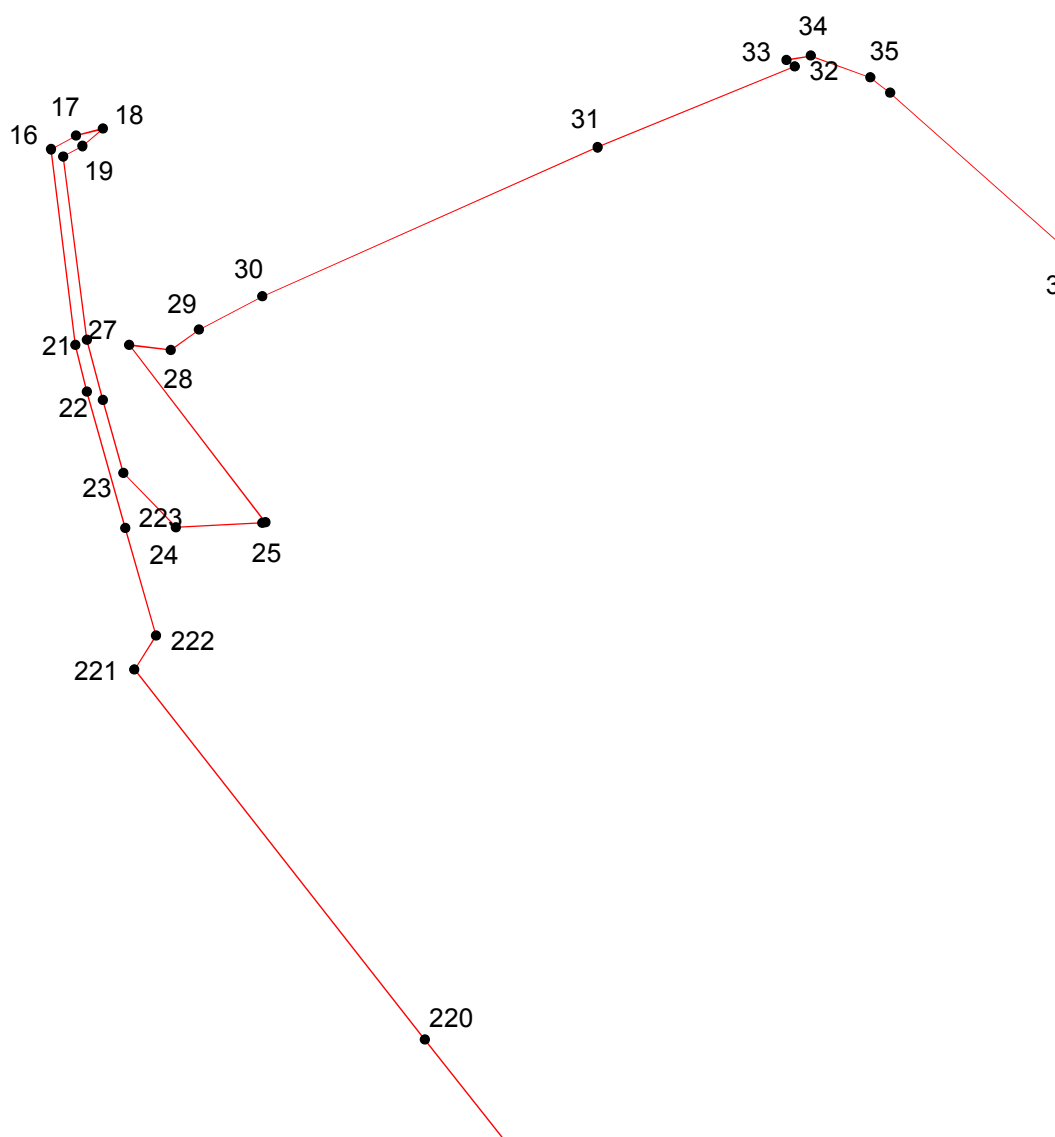
Подпись _____ Дата «__» _____ г.

Место для оттиска печати (при наличии) лица, составившего описание местоположения границ объекта

ОПИСАНИЕ МЕСТОПОЛОЖЕНИЯ ГРАНИЦ
Территориальная зона С3. Зона складирования и захоронения отходов
(наименование объекта, местоположение границ которого описано (далее – объект))

План границ объекта

Выносной лист №2



Масштаб 1:5000

Используемые условные знаки и обозначения приведены на отдельной странице в конце раздела.

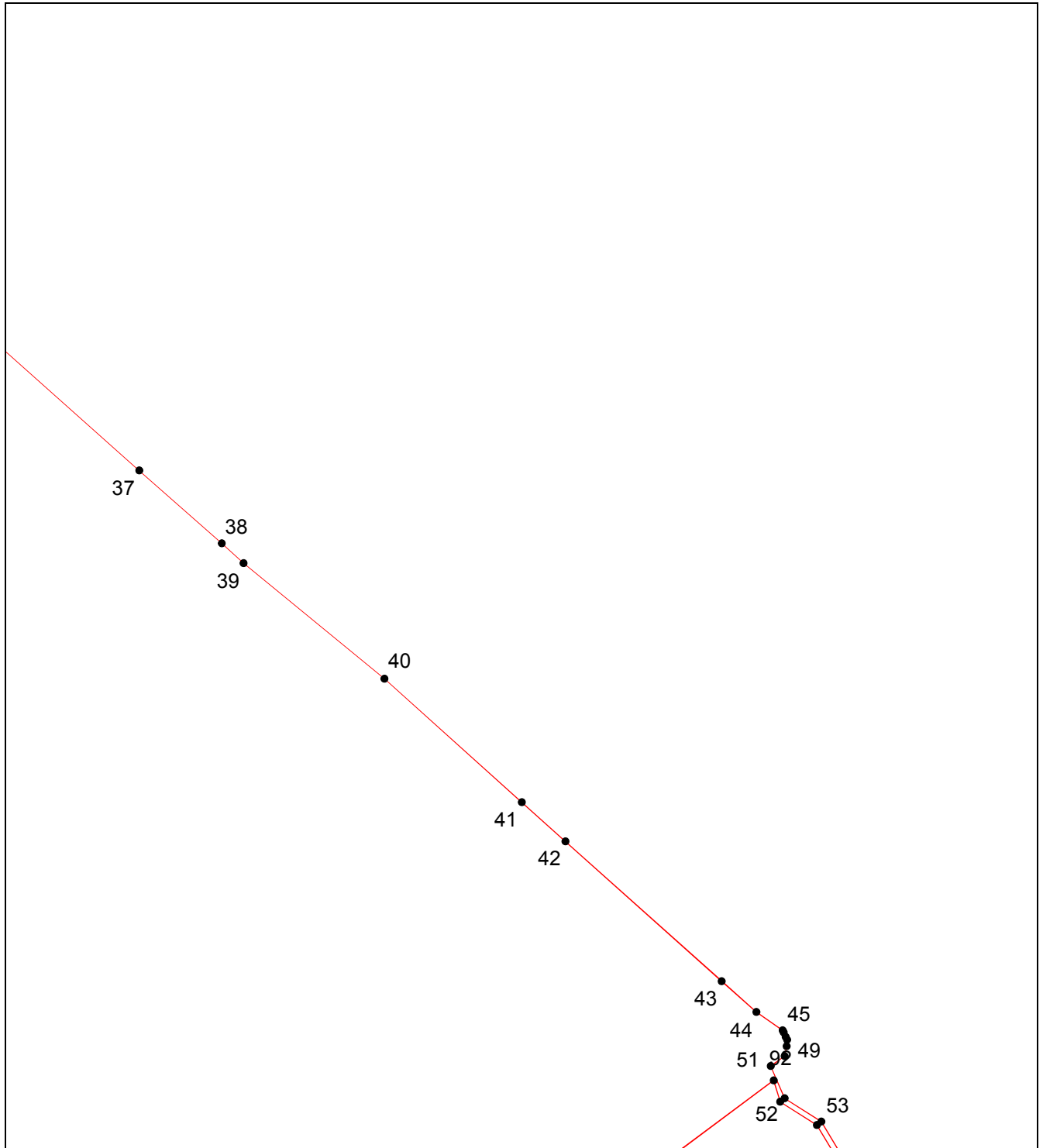
Подпись _____ Дата «__» _____ г.

Место для оттиска печати (при наличии) лица, составившего описание местоположения границ объекта

ОПИСАНИЕ МЕСТОПОЛОЖЕНИЯ ГРАНИЦ
Территориальная зона СЗ. Зона складирования и захоронения отходов
(наименование объекта, местоположение границ которого описано (далее – объект))

План границ объекта

Выносной лист №3



Масштаб 1:5000

Используемые условные знаки и обозначения приведены на отдельной странице в конце раздела.


Подпись _____ Дата «__» _____ г.

Место для оттиска печати (при наличии) лица, составившего описание местоположения границ объекта

ОПИСАНИЕ МЕСТОПОЛОЖЕНИЯ ГРАНИЦ
Территориальная зона СЗ. Зона складирования и захоронения отходов
(наименование объекта, местоположение границ которого описано (далее – объект))

План границ объекта

Выносной лист №4



Масштаб 1:5000

Используемые условные знаки и обозначения приведены на отдельной странице в конце раздела.

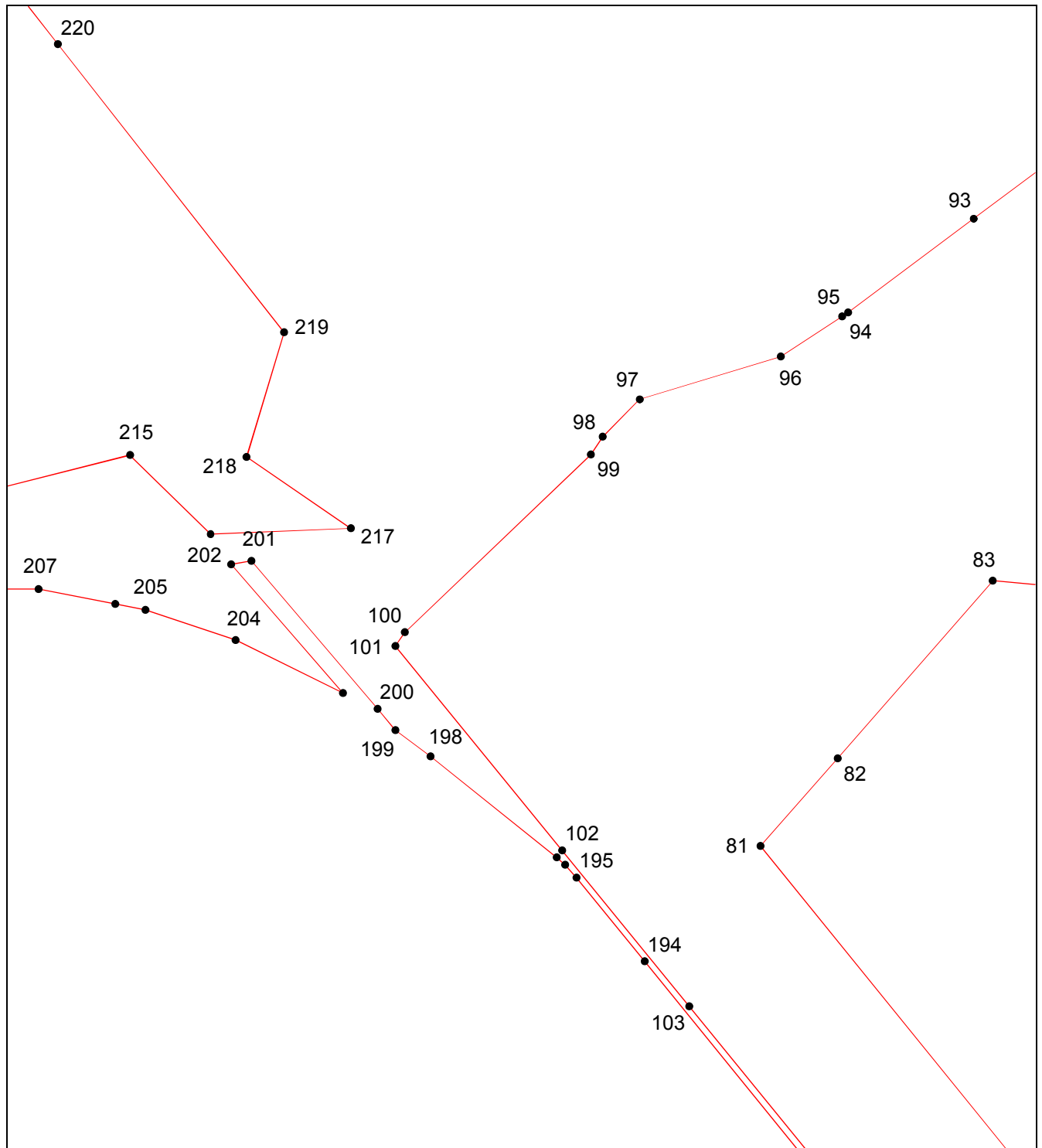
Подпись _____ Дата «__» _____ г.

Место для оттиска печати (при наличии) лица, составившего описание местоположения границ объекта

ОПИСАНИЕ МЕСТОПОЛОЖЕНИЯ ГРАНИЦ
Территориальная зона СЗ. Зона складирования и захоронения отходов
(наименование объекта, местоположение границ которого описано (далее – объект))

План границ объекта

Выносной лист №5



Масштаб 1:5000

Используемые условные знаки и обозначения приведены на отдельной странице в конце раздела.

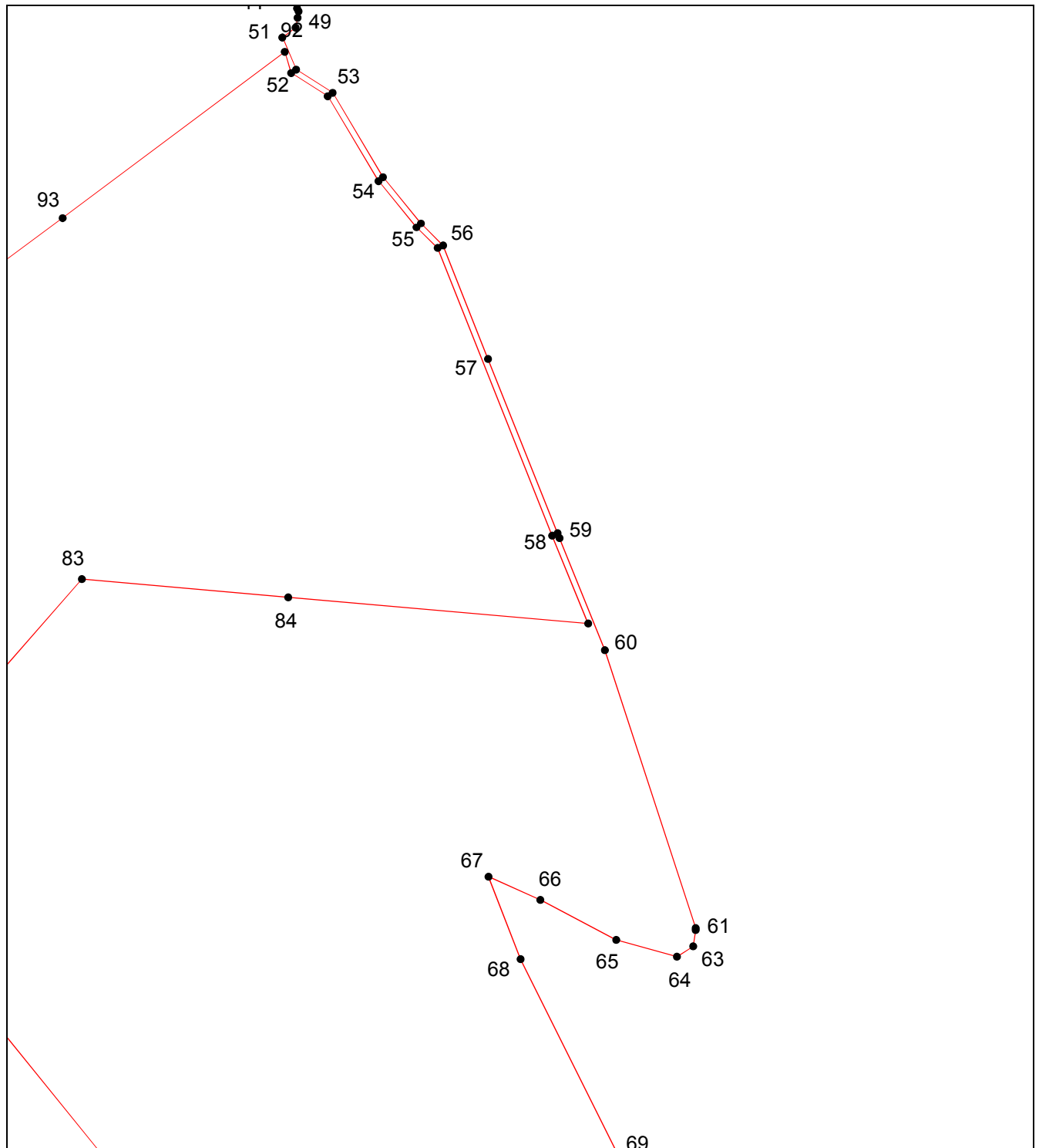
Подпись _____ Дата «__» _____ г.

Место для оттиска печати (при наличии) лица, составившего описание местоположения границ объекта

ОПИСАНИЕ МЕСТОПОЛОЖЕНИЯ ГРАНИЦ
Территориальная зона СЗ. Зона складирования и захоронения отходов
(наименование объекта, местоположение границ которого описано (далее – объект))

План границ объекта

Выносной лист №6



Масштаб 1:5000

Используемые условные знаки и обозначения приведены на отдельной странице в конце раздела.

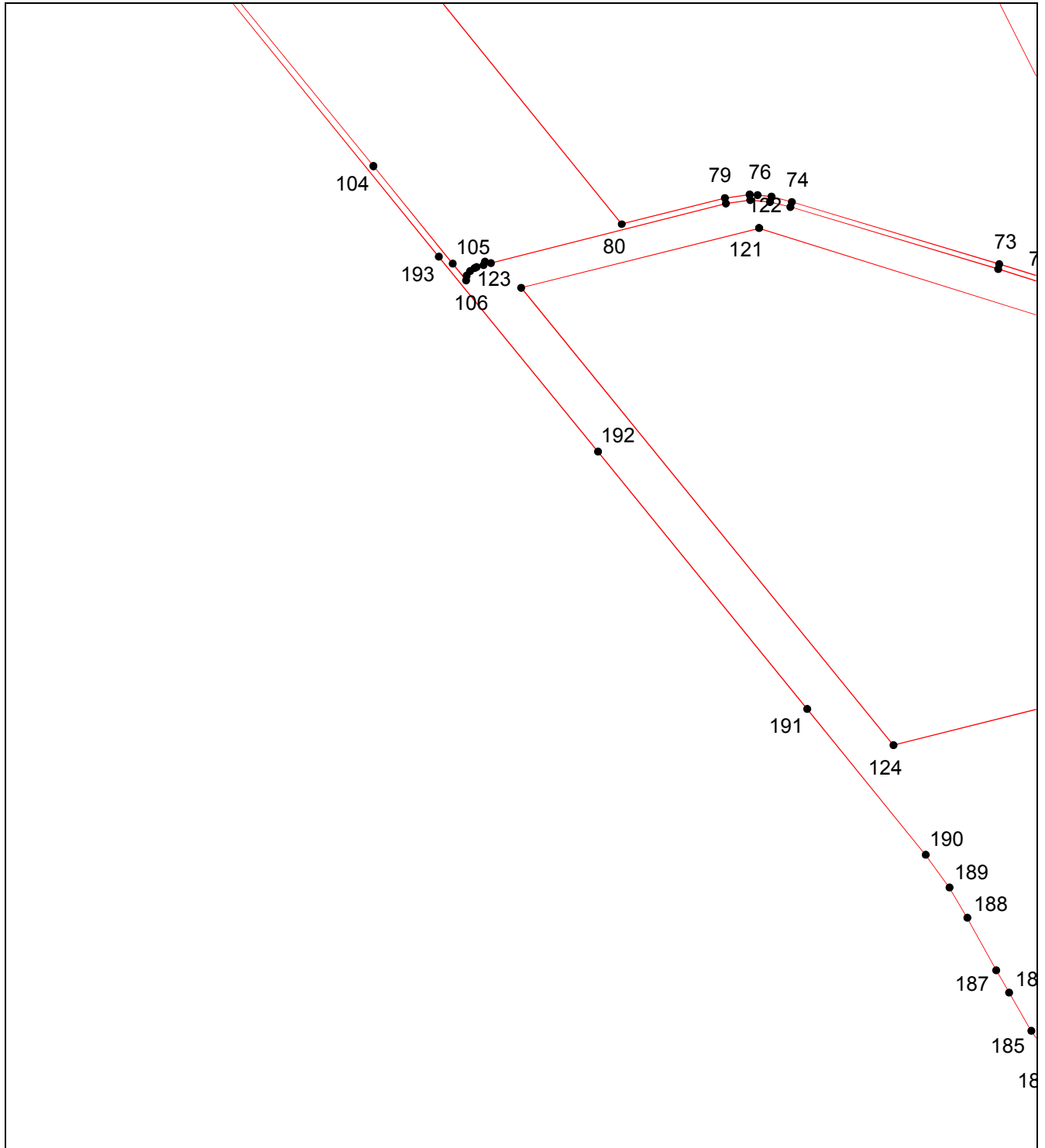
Подпись _____ Дата «__» _____ г.

Место для оттиска печати (при наличии) лица, составившего описание местоположения границ объекта

ОПИСАНИЕ МЕСТОПОЛОЖЕНИЯ ГРАНИЦ
Территориальная зона СЗ. Зона складирования и захоронения отходов
(наименование объекта, местоположение границ которого описано (далее – объект))

План границ объекта

Выносной лист №7



Масштаб 1:5000

Используемые условные знаки и обозначения приведены на отдельной странице в конце раздела.

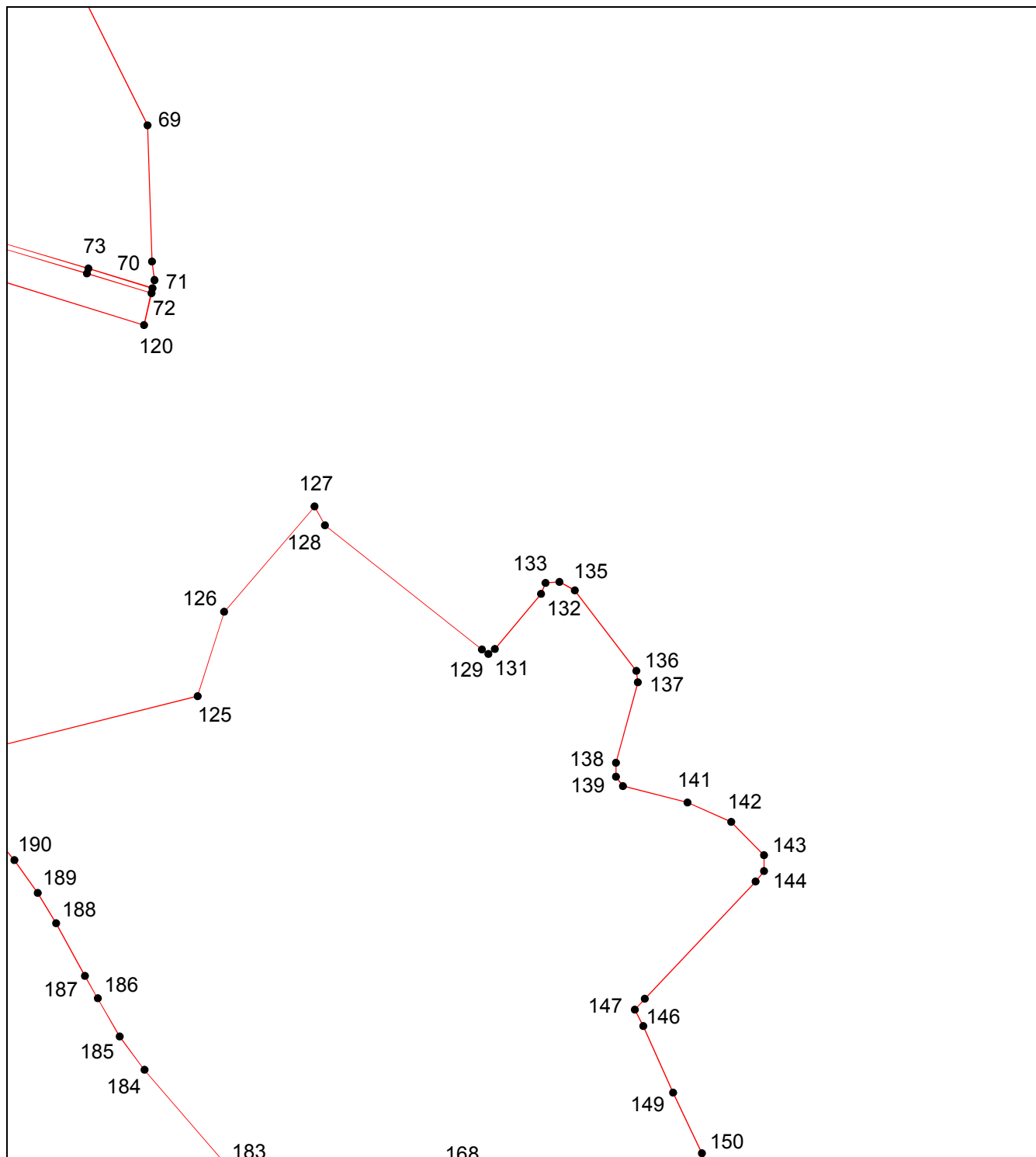
Подпись _____ Дата «__» _____ г.

Место для оттиска печати (при наличии) лица, составившего описание местоположения границ объекта

ОПИСАНИЕ МЕСТОПОЛОЖЕНИЯ ГРАНИЦ
Территориальная зона СЗ. Зона складирования и захоронения отходов
(наименование объекта, местоположение границ которого описано (далее – объект))

План границ объекта

Выносной лист №8



Масштаб 1:5000

Используемые условные знаки и обозначения приведены на отдельной странице в конце раздела.


Подпись _____ Дата «__» _____ г.

Место для оттиска печати (при наличии) лица, составившего описание местоположения границ объекта

ОПИСАНИЕ МЕСТОПОЛОЖЕНИЯ ГРАНИЦ
Территориальная зона СЗ. Зона складирования и захоронения отходов
(наименование объекта, местоположение границ которого описано (далее – объект))

План границ объекта

Выносной лист №9



Масштаб 1:5000

Используемые условные знаки и обозначения приведены на отдельной странице в конце раздела.






Подпись _____ Дата «__» _____ г.

Место для оттиска печати (при наличии) лица, составившего описание местоположения границ объекта

ОПИСАНИЕ МЕСТОПОЛОЖЕНИЯ ГРАНИЦ
Территориальная зона СЗ. Зона складирования и захоронения отходов
(наименование объекта, местоположение границ которого описано (далее – объект))

План границ объекта

Используемые условные знаки и обозначения:

-  – граница объекта,
-  – установленная граница муниципального образования,
-  – установленная граница населенного пункта,
-  – граница земельного участка,
-  – характерная точка объекта.

ОПИСАНИЕ МЕСТОПОЛОЖЕНИЯ ГРАНИЦ**Территориальная зона А. Зона акваторий**

(наименование объекта, местоположение границ которого описано (далее - объект))

Сведения об объекте

№ п/п	Характеристики объекта	Описание характеристик
1	2	3
1	Местоположение объекта	Ставропольский край, г. Невинномысск
2	Площадь объекта \pm величина погрешности определения площади ($P \pm \Delta P$)	2391535 \pm 541 кв.м
3	Иные характеристики объекта	—

ОПИСАНИЕ МЕСТОПОЛОЖЕНИЯ ГРАНИЦ

Территориальная зона А. Зона акваторий

(наименование объекта, местоположение границ которого описано (далее – объект))

Сведения о местоположении границ объекта

1. Система координат *МСК-26 от СК-95, зона 1*

2. Сведения о характерных точках границ объекта

Обозначение характерных точек границ	Координаты, м		Метод определения координат характерной точки	Средняя квадратическая погрешность положения характерной точки (M _i), м	Описание обозначения точки на местности (при наличии)
	X	Y			
1	2	3	4	5	6
1	443196,63	1308974,97	Геодезический метод	0,10	—
2	443186,66	1309069,33	Геодезический метод	0,10	—
3	443186,02	1309076,31	Геодезический метод	0,10	—
4	443182,22	1309112,34	Геодезический метод	0,10	—
5	443090,14	1309275,70	Геодезический метод	0,10	—
6	443012,82	1309376,89	Геодезический метод	0,10	—
7	442985,13	1309432,92	Геодезический метод	0,10	—
8	442923,70	1309464,84	Геодезический метод	0,10	—
9	442908,00	1309473,00	Геодезический метод	0,10	—
10	442909,00	1309457,00	Геодезический метод	0,10	—
11	442840,00	1309376,00	Геодезический метод	0,10	—
12	442786,00	1309427,00	Геодезический метод	0,10	—
13	442719,00	1309436,00	Геодезический метод	0,10	—
14	442625,00	1309401,00	Геодезический метод	0,10	—
15	442602,56	1309388,95	Геодезический метод	0,10	—
16	442545,86	1309358,51	Геодезический метод	0,10	—
17	442571,05	1309353,32	Геодезический метод	0,10	—
18	442588,20	1309358,23	Геодезический метод	0,10	—
19	442611,17	1309364,80	Геодезический метод	0,10	—
20	442626,54	1309369,20	Геодезический метод	0,10	—
21	442676,49	1309390,17	Геодезический метод	0,10	—
22	442684,78	1309393,65	Геодезический метод	0,10	—
23	442691,90	1309396,64	Геодезический метод	0,10	—
24	442692,35	1309396,83	Геодезический метод	0,10	—
25	442713,25	1309405,60	Геодезический метод	0,10	—
26	442763,07	1309388,22	Геодезический метод	0,10	—
27	442767,72	1309386,59	Геодезический метод	0,10	—
28	442778,94	1309382,68	Геодезический метод	0,10	—
29	442793,22	1309377,69	Геодезический метод	0,10	—
30	442802,43	1309374,48	Геодезический метод	0,10	—
31	442804,85	1309368,88	Геодезический метод	0,10	—
32	442818,31	1309337,77	Геодезический метод	0,10	—
33	442866,46	1309308,43	Геодезический метод	0,10	—
34	442879,90	1309300,24	Геодезический метод	0,10	—
35	442891,80	1309285,18	Геодезический метод	0,10	—
36	442908,59	1309244,87	Геодезический метод	0,10	—
37	442942,00	1309207,55	Геодезический метод	0,10	—
38	442948,80	1309202,56	Геодезический метод	0,10	—
39	442978,97	1309180,42	Геодезический метод	0,10	—

ОПИСАНИЕ МЕСТОПОЛОЖЕНИЯ ГРАНИЦ**Территориальная зона А. Зона акваторий**

(наименование объекта, местоположение границ которого описано (далее – объект))

Сведения о местоположении границ объекта

1	2	3	4	5	6
40	442980,55	1309179,26	Геодезический метод	0,10	—
41	443000,70	1309164,48	Геодезический метод	0,10	—
42	443016,62	1309152,80	Геодезический метод	0,10	—
43	443037,53	1309087,29	Геодезический метод	0,10	—
44	443040,68	1309079,58	Геодезический метод	0,10	—
45	443045,64	1309067,44	Геодезический метод	0,10	—
46	443060,57	1309030,89	Геодезический метод	0,10	—
47	443060,74	1309030,49	Геодезический метод	0,10	—
48	443067,51	1309013,91	Геодезический метод	0,10	—
49	443069,66	1309008,65	Геодезический метод	0,10	—
50	443062,18	1308985,40	Геодезический метод	0,10	—
51	443061,90	1308984,53	Геодезический метод	0,10	—
52	443061,71	1308983,93	Геодезический метод	0,10	—
53	443058,35	1308973,51	Геодезический метод	0,10	—
54	443054,88	1308962,74	Геодезический метод	0,10	—
55	443054,55	1308961,70	Геодезический метод	0,10	—
56	443054,21	1308960,99	Геодезический метод	0,10	—
57	443050,49	1308953,36	Геодезический метод	0,10	—
58	443046,06	1308944,23	Геодезический метод	0,10	—
59	443045,96	1308944,03	Геодезический метод	0,10	—
60	443051,73	1308945,19	Геодезический метод	0,10	—
61	443053,52	1308945,55	Геодезический метод	0,10	—
62	443065,44	1308947,95	Геодезический метод	0,10	—
63	443066,85	1308944,36	Геодезический метод	0,10	—
64	443068,36	1308940,53	Геодезический метод	0,10	—
65	443075,07	1308933,61	Геодезический метод	0,10	—
66	443079,74	1308931,24	Геодезический метод	0,10	—
67	443081,52	1308930,34	Геодезический метод	0,10	—
68	443087,81	1308931,03	Геодезический метод	0,10	—
69	443093,29	1308931,64	Геодезический метод	0,10	—
70	443103,16	1308932,73	Геодезический метод	0,10	—
71	443104,90	1308933,54	Геодезический метод	0,10	—
72	443138,76	1308939,59	Геодезический метод	0,10	—
73	443139,94	1308939,75	Геодезический метод	0,10	—
74	443157,08	1308942,02	Геодезический метод	0,10	—
75	443176,18	1308946,92	Геодезический метод	0,10	—
76	443184,84	1308955,56	Геодезический метод	0,10	—
77	443184,26	1308974,26	Геодезический метод	0,10	—
1	443196,63	1308974,97	Геодезический метод	0,10	—
78	435599,18	1318913,54	Геодезический метод	0,10	—
79	435620,00	1318929,21	Геодезический метод	0,10	—
80	435623,23	1318944,94	Геодезический метод	0,10	—
81	435619,46	1318960,69	Геодезический метод	0,10	—
82	435605,88	1318979,92	Геодезический метод	0,10	—
83	435592,02	1319000,76	Геодезический метод	0,10	—
84	435568,09	1319021,16	Геодезический метод	0,10	—
85	435550,15	1319036,19	Геодезический метод	0,10	—
86	435523,74	1319044,19	Геодезический метод	0,10	—

ОПИСАНИЕ МЕСТОПОЛОЖЕНИЯ ГРАНИЦ

Территориальная зона А. Зона акваторий

(наименование объекта, местоположение границ которого описано (далее – объект))

Сведения о местоположении границ объекта

1	2	3	4	5	6
87	435506,80	1319051,90	Геодезический метод	0,10	—
88	435483,04	1319063,83	Геодезический метод	0,10	—
89	435458,04	1319067,09	Геодезический метод	0,10	—
90	435410,15	1319075,10	Геодезический метод	0,10	—
91	435381,56	1319084,33	Геодезический метод	0,10	—
92	435389,23	1319077,93	Геодезический метод	0,10	—
93	435418,07	1319053,84	Геодезический метод	0,10	—
94	435431,84	1319051,68	Геодезический метод	0,10	—
95	435454,33	1319047,44	Геодезический метод	0,10	—
96	435465,08	1319046,02	Геодезический метод	0,10	—
97	435477,09	1319044,44	Геодезический метод	0,10	—
98	435497,83	1319034,03	Геодезический метод	0,10	—
99	435515,46	1319025,99	Геодезический метод	0,10	—
100	435540,39	1319018,25	Геодезический метод	0,10	—
101	435577,04	1318987,23	Геодезический метод	0,10	—
102	435600,87	1318952,44	Геодезический метод	0,10	—
103	435602,74	1318944,61	Геодезический метод	0,10	—
104	435602,63	1318944,05	Геодезический метод	0,10	—
105	435601,93	1318940,64	Геодезический метод	0,10	—
106	435587,15	1318929,52	Геодезический метод	0,10	—
107	435551,70	1318891,43	Геодезический метод	0,10	—
108	435528,49	1318854,14	Геодезический метод	0,10	—
109	435524,66	1318846,54	Геодезический метод	0,10	—
110	435512,61	1318822,65	Геодезический метод	0,10	—
111	435508,39	1318781,54	Геодезический метод	0,10	—
112	435531,49	1318741,88	Геодезический метод	0,10	—
113	435527,33	1318770,18	Геодезический метод	0,10	—
114	435532,13	1318816,96	Геодезический метод	0,10	—
115	435545,56	1318843,72	Геодезический метод	0,10	—
116	435566,43	1318877,90	Геодезический метод	0,10	—
78	435599,18	1318913,54	Геодезический метод	0,10	—
117	435766,76	1318369,42	Геодезический метод	0,10	—
118	435764,82	1318410,52	Геодезический метод	0,10	—
119	435786,87	1318435,29	Геодезический метод	0,10	—
120	435793,28	1318450,80	Геодезический метод	0,10	—
121	435771,75	1318461,98	Геодезический метод	0,10	—
122	435749,72	1318467,57	Геодезический метод	0,10	—
123	435717,30	1318490,58	Геодезический метод	0,10	—
124	435694,68	1318511,91	Геодезический метод	0,10	—
125	435671,61	1318527,08	Геодезический метод	0,10	—
126	435638,31	1318537,30	Геодезический метод	0,10	—
127	435638,36	1318536,96	Геодезический метод	0,10	—
128	435646,61	1318513,55	Геодезический метод	0,10	—
129	435663,09	1318508,75	Геодезический метод	0,10	—
130	435682,23	1318496,16	Геодезический метод	0,10	—
131	435703,58	1318476,03	Геодезический метод	0,10	—
132	435721,80	1318463,36	Геодезический метод	0,10	—
133	435739,49	1318450,25	Геодезический метод	0,10	—

ОПИСАНИЕ МЕСТОПОЛОЖЕНИЯ ГРАНИЦ

Территориальная зона А. Зона акваторий

(наименование объекта, местоположение границ которого описано (далее – объект))

Сведения о местоположении границ объекта

1	2	3	4	5	6
134	435740,98	1318449,15	Геодезический метод	0,10	—
135	435764,59	1318443,16	Геодезический метод	0,10	—
136	435766,31	1318442,27	Геодезический метод	0,10	—
137	435744,46	1318417,73	Геодезический метод	0,10	—
138	435744,68	1318412,28	Геодезический метод	0,10	—
117	435766,76	1318369,42	Геодезический метод	0,10	—
139	435993,76	1318271,21	Геодезический метод	0,10	—
140	435987,09	1318310,36	Геодезический метод	0,10	—
141	435987,79	1318341,76	Геодезический метод	0,10	—
142	435990,66	1318372,45	Геодезический метод	0,10	—
143	435972,56	1318416,31	Геодезический метод	0,10	—
144	435946,35	1318442,34	Геодезический метод	0,10	—
145	435938,60	1318422,67	Геодезический метод	0,10	—
146	435930,94	1318390,48	Геодезический метод	0,10	—
147	435919,42	1318365,42	Геодезический метод	0,10	—
148	435899,01	1318344,21	Геодезический метод	0,10	—
149	435875,44	1318328,67	Геодезический метод	0,10	—
150	435896,09	1318318,33	Геодезический метод	0,10	—
151	435911,88	1318328,74	Геодезический метод	0,10	—
152	435936,18	1318353,99	Геодезический метод	0,10	—
153	435949,11	1318382,13	Геодезический метод	0,10	—
154	435954,90	1318405,66	Геодезический метод	0,10	—
155	435970,29	1318369,39	Геодезический метод	0,10	—
156	435967,69	1318341,57	Геодезический метод	0,10	—
157	435967,09	1318310,71	Геодезический метод	0,10	—
158	435972,11	1318280,91	Геодезический метод	0,10	—
139	435993,76	1318271,21	Геодезический метод	0,10	—
159	436789,24	1315413,99	Геодезический метод	0,10	—
160	436775,08	1315430,38	Геодезический метод	0,10	—
161	436762,30	1315443,45	Геодезический метод	0,10	—
162	436759,50	1315453,24	Геодезический метод	0,10	—
163	436781,27	1315483,04	Геодезический метод	0,10	—
164	436803,69	1315499,47	Геодезический метод	0,10	—
165	436834,11	1315522,18	Геодезический метод	0,10	—
166	436853,69	1315548,39	Геодезический метод	0,10	—
167	436859,47	1315567,30	Геодезический метод	0,10	—
168	436841,14	1315576,35	Геодезический метод	0,10	—
169	436819,84	1315574,92	Геодезический метод	0,10	—
170	436816,40	1315565,56	Геодезический метод	0,10	—
171	436810,49	1315564,36	Геодезический метод	0,10	—
172	436748,88	1315543,02	Геодезический метод	0,10	—
173	436746,86	1315527,43	Геодезический метод	0,10	—
174	436735,22	1315531,10	Геодезический метод	0,10	—
175	436717,98	1315515,48	Геодезический метод	0,10	—
176	436708,71	1315504,76	Геодезический метод	0,10	—
177	436698,80	1315491,03	Геодезический метод	0,10	—
178	436694,01	1315476,08	Геодезический метод	0,10	—

ОПИСАНИЕ МЕСТОПОЛОЖЕНИЯ ГРАНИЦ**Территориальная зона А. Зона акваторий**

(наименование объекта, местоположение границ которого описано (далее – объект))

Сведения о местоположении границ объекта

1	2	3	4	5	6
179	436692,27	1315464,95	Геодезический метод	0,10	—
180	436693,84	1315451,14	Геодезический метод	0,10	—
181	436701,23	1315433,84	Геодезический метод	0,10	—
182	436733,13	1315399,72	Геодезический метод	0,10	—
183	436744,42	1315394,41	Геодезический метод	0,10	—
184	436764,90	1315388,65	Геодезический метод	0,10	—
185	436773,66	1315383,98	Геодезический метод	0,10	—
186	436784,85	1315397,21	Геодезический метод	0,10	—
159	436789,24	1315413,99	Геодезический метод	0,10	—
187	436972,12	1315860,59	Геодезический метод	0,10	—
188	437015,46	1315900,43	Геодезический метод	0,10	—
189	437049,66	1315965,17	Геодезический метод	0,10	—
190	437050,52	1315966,81	Геодезический метод	0,10	—
191	437048,65	1316010,62	Геодезический метод	0,10	—
192	437047,58	1316011,73	Геодезический метод	0,10	—
193	437061,46	1316020,00	Геодезический метод	0,10	—
194	437059,25	1316022,77	Геодезический метод	0,10	—
195	437058,35	1316023,91	Геодезический метод	0,10	—
196	437038,97	1316048,28	Геодезический метод	0,10	—
197	437035,27	1316057,39	Геодезический метод	0,10	—
198	437032,50	1316064,20	Геодезический метод	0,10	—
199	437037,13	1316089,05	Геодезический метод	0,10	—
200	437033,33	1316129,06	Геодезический метод	0,10	—
201	437024,79	1316160,20	Геодезический метод	0,10	—
202	437010,47	1316173,38	Геодезический метод	0,10	—
203	437002,28	1316180,92	Геодезический метод	0,10	—
204	436992,63	1316184,24	Геодезический метод	0,10	—
205	436976,13	1316189,91	Геодезический метод	0,10	—
206	436951,51	1316190,74	Геодезический метод	0,10	—
207	436936,01	1316192,28	Геодезический метод	0,10	—
208	436913,31	1316194,53	Геодезический метод	0,10	—
209	436909,21	1316191,91	Геодезический метод	0,10	—
210	436913,47	1316170,00	Геодезический метод	0,10	—
211	436915,05	1316163,95	Геодезический метод	0,10	—
212	436852,19	1316155,38	Геодезический метод	0,10	—
213	436844,60	1316179,11	Геодезический метод	0,10	—
214	436827,11	1316233,80	Геодезический метод	0,10	—
215	436724,47	1316253,21	Геодезический метод	0,10	—
216	436724,81	1316254,45	Геодезический метод	0,10	—
217	436753,04	1316357,04	Геодезический метод	0,10	—
218	436747,33	1316424,35	Геодезический метод	0,10	—
219	436726,06	1316467,53	Геодезический метод	0,10	—
220	436617,15	1316529,12	Геодезический метод	0,10	—
221	436616,20	1316549,76	Геодезический метод	0,10	—
222	436649,22	1316571,03	Геодезический метод	0,10	—
223	436696,21	1316583,10	Геодезический метод	0,10	—
224	436728,91	1316608,50	Геодезический метод	0,10	—
225	436776,86	1316702,48	Геодезический метод	0,10	—

ОПИСАНИЕ МЕСТОПОЛОЖЕНИЯ ГРАНИЦ**Территориальная зона А. Зона акваторий**

(наименование объекта, местоположение границ которого описано (далее – объект))

Сведения о местоположении границ объекта

1	2	3	4	5	6
226	436767,01	1316768,52	Геодезический метод	0,10	—
227	436733,99	1316800,27	Геодезический метод	0,10	—
228	436679,07	1316800,27	Геодезический метод	0,10	—
229	436677,37	1316840,70	Геодезический метод	0,10	—
230	436672,26	1316840,42	Геодезический метод	0,10	—
231	436672,70	1316831,31	Геодезический метод	0,10	—
232	436651,90	1316831,14	Геодезический метод	0,10	—
233	436651,69	1316840,08	Геодезический метод	0,10	—
234	436619,74	1316838,04	Геодезический метод	0,10	—
235	436622,32	1316801,81	Геодезический метод	0,10	—
236	436560,09	1316734,50	Геодезический метод	0,10	—
237	436569,62	1316533,21	Геодезический метод	0,10	—
238	436602,00	1316479,87	Геодезический метод	0,10	—
239	436677,57	1316458,91	Геодезический метод	0,10	—
240	436709,32	1316394,78	Геодезический метод	0,10	—
241	436709,32	1316356,04	Геодезический метод	0,10	—
242	436699,16	1316333,03	Геодезический метод	0,10	—
243	436680,23	1316339,69	Геодезический метод	0,10	—
244	436667,41	1316332,55	Геодезический метод	0,10	—
245	436634,39	1316321,12	Геодезический метод	0,10	—
246	436582,32	1316338,90	Геодезический метод	0,10	—
247	436548,66	1316401,76	Геодезический метод	0,10	—
248	436542,31	1316456,37	Геодезический метод	0,10	—
249	436529,61	1316461,45	Геодезический метод	0,10	—
250	436516,28	1316479,38	Геодезический метод	0,10	—
251	436513,89	1316482,59	Геодезический метод	0,10	—
252	436429,92	1316595,44	Геодезический метод	0,10	—
253	436322,60	1316662,11	Геодезический метод	0,10	—
254	436259,03	1316683,61	Геодезический метод	0,10	—
255	436224,82	1316698,25	Геодезический метод	0,10	—
256	436092,38	1316754,96	Геодезический метод	0,10	—
257	435966,09	1316809,03	Геодезический метод	0,10	—
258	435923,10	1316827,43	Геодезический метод	0,10	—
259	435884,27	1316844,05	Геодезический метод	0,10	—
260	435728,34	1316910,82	Геодезический метод	0,10	—
261	435724,77	1316912,30	Геодезический метод	0,10	—
262	435694,13	1316925,05	Геодезический метод	0,10	—
263	435576,54	1316964,26	Геодезический метод	0,10	—
264	435431,31	1317012,68	Геодезический метод	0,10	—
265	435425,08	1317013,54	Геодезический метод	0,10	—
266	435406,89	1317016,05	Геодезический метод	0,10	—
267	435372,50	1317026,46	Геодезический метод	0,10	—
268	435368,11	1317027,78	Геодезический метод	0,10	—
269	435117,29	1317103,67	Геодезический метод	0,10	—
270	435092,44	1317111,19	Геодезический метод	0,10	—
271	435029,13	1317101,68	Геодезический метод	0,10	—
272	435023,37	1317099,98	Геодезический метод	0,10	—
273	435022,04	1317088,03	Геодезический метод	0,10	—
274	434990,89	1317097,29	Геодезический метод	0,10	—

ОПИСАНИЕ МЕСТОПОЛОЖЕНИЯ ГРАНИЦ**Территориальная зона А. Зона акваторий**

(наименование объекта, местоположение границ которого описано (далее – объект))

Сведения о местоположении границ объекта

1	2	3	4	5	6
275	434975,32	1317105,29	Геодезический метод	0,10	—
276	434954,68	1317108,23	Геодезический метод	0,10	—
277	434946,27	1317109,92	Геодезический метод	0,10	—
278	434921,86	1317107,39	Геодезический метод	0,10	—
279	434909,65	1317107,81	Геодезический метод	0,10	—
280	434901,23	1317106,97	Геодезический метод	0,10	—
281	434878,08	1317124,23	Геодезический метод	0,10	—
282	434875,13	1317137,28	Геодезический метод	0,10	—
283	434886,92	1317163,80	Геодезический метод	0,10	—
284	434892,81	1317181,90	Геодезический метод	0,10	—
285	434884,39	1317220,63	Геодезический метод	0,10	—
286	434875,13	1317252,20	Геодезический метод	0,10	—
287	434854,92	1317277,46	Геодезический метод	0,10	—
288	434843,44	1317287,51	Геодезический метод	0,10	—
289	434834,72	1317295,14	Геодезический метод	0,10	—
290	434796,41	1317316,80	Геодезический метод	0,10	—
291	434793,04	1317318,71	Геодезический метод	0,10	—
292	434789,69	1317320,88	Геодезический метод	0,10	—
293	434753,47	1317344,39	Геодезический метод	0,10	—
294	434725,27	1317361,64	Геодезический метод	0,10	—
295	434713,48	1317364,60	Геодезический метод	0,10	—
296	434699,59	1317379,75	Геодезический метод	0,10	—
297	434673,49	1317400,80	Геодезический метод	0,10	—
298	434635,19	1317435,31	Геодезический метод	0,10	—
299	434608,24	1317448,78	Геодезический метод	0,10	—
300	434584,25	1317462,67	Геодезический метод	0,10	—
301	434515,63	1317497,20	Геодезический метод	0,10	—
302	434498,16	1317506,95	Геодезический метод	0,10	—
303	434479,43	1317517,40	Геодезический метод	0,10	—
304	434443,24	1317530,45	Геодезический метод	0,10	—
305	434404,93	1317547,29	Геодезический метод	0,10	—
306	434360,31	1317563,70	Геодезический метод	0,10	—
307	434330,84	1317578,44	Геодезический метод	0,10	—
308	434289,22	1317593,46	Геодезический метод	0,10	—
309	434242,65	1317611,27	Геодезический метод	0,10	—
310	434202,66	1317608,32	Геодезический метод	0,10	—
311	434187,51	1317610,01	Геодезический метод	0,10	—
312	434187,96	1317590,35	Геодезический метод	0,10	—
313	434201,58	1317592,39	Геодезический метод	0,10	—
314	434236,68	1317595,64	Геодезический метод	0,10	—
315	434265,33	1317585,90	Геодезический метод	0,10	—
316	434324,75	1317561,21	Геодезический метод	0,10	—
317	434387,48	1317536,91	Геодезический метод	0,10	—
318	434436,30	1317515,49	Геодезический метод	0,10	—
319	434488,01	1317490,94	Геодезический метод	0,10	—
320	434544,92	1317465,35	Геодезический метод	0,10	—
321	434591,25	1317441,01	Геодезический метод	0,10	—
322	434606,12	1317433,19	Геодезический метод	0,10	—
323	434627,99	1317420,35	Геодезический метод	0,10	—

ОПИСАНИЕ МЕСТОПОЛОЖЕНИЯ ГРАНИЦ

Территориальная зона А. Зона акваторий

(наименование объекта, местоположение границ которого описано (далее – объект))

Сведения о местоположении границ объекта

1	2	3	4	5	6
324	434669,29	1317382,45	Геодезический метод	0,10	—
325	434736,55	1317334,65	Геодезический метод	0,10	—
326	434752,52	1317314,27	Геодезический метод	0,10	—
327	434782,90	1317305,15	Геодезический метод	0,10	—
328	434817,87	1317289,50	Геодезический метод	0,10	—
329	434850,64	1317264,58	Геодезический метод	0,10	—
330	434866,91	1317233,63	Геодезический метод	0,10	—
331	434873,52	1317193,81	Геодезический метод	0,10	—
332	434856,09	1317132,50	Геодезический метод	0,10	—
333	434865,98	1317117,90	Геодезический метод	0,10	—
334	434874,93	1317112,21	Геодезический метод	0,10	—
335	434881,02	1317108,33	Геодезический метод	0,10	—
336	434885,93	1317102,78	Геодезический метод	0,10	—
337	434902,23	1317088,34	Геодезический метод	0,10	—
338	434917,84	1317083,34	Геодезический метод	0,10	—
339	434959,59	1317063,32	Геодезический метод	0,10	—
340	434972,14	1317055,24	Геодезический метод	0,10	—
341	434979,44	1317055,61	Геодезический метод	0,10	—
342	435004,80	1317051,45	Геодезический метод	0,10	—
343	435031,93	1317054,14	Геодезический метод	0,10	—
344	435037,33	1317054,00	Геодезический метод	0,10	—
345	435041,98	1317053,90	Геодезический метод	0,10	—
346	435043,65	1317053,86	Геодезический метод	0,10	—
347	435046,23	1317053,81	Геодезический метод	0,10	—
348	435049,67	1317047,54	Геодезический метод	0,10	—
349	435059,32	1317045,97	Геодезический метод	0,10	—
350	435076,92	1317050,80	Геодезический метод	0,10	—
351	435123,78	1317063,66	Геодезический метод	0,10	—
352	435139,59	1317061,90	Геодезический метод	0,10	—
353	435270,74	1317023,09	Геодезический метод	0,10	—
354	435458,14	1316967,64	Геодезический метод	0,10	—
355	435538,22	1316936,25	Геодезический метод	0,10	—
356	435776,63	1316842,79	Геодезический метод	0,10	—
357	436102,85	1316714,91	Геодезический метод	0,10	—
358	436124,83	1316705,24	Геодезический метод	0,10	—
359	436294,25	1316630,72	Геодезический метод	0,10	—
360	436358,71	1316602,31	Геодезический метод	0,10	—
361	436402,43	1316583,03	Геодезический метод	0,10	—
362	436449,42	1316532,23	Геодезический метод	0,10	—
363	436480,41	1316473,37	Геодезический метод	0,10	—
364	436487,52	1316459,84	Геодезический метод	0,10	—
365	436528,16	1316289,03	Геодезический метод	0,10	—
366	436543,20	1316280,70	Геодезический метод	0,10	—
367	436604,41	1316246,77	Геодезический метод	0,10	—
368	436601,61	1316201,66	Геодезический метод	0,10	—
369	436606,44	1316150,78	Геодезический метод	0,10	—
370	436643,23	1316142,79	Геодезический метод	0,10	—
371	436653,84	1316140,49	Геодезический метод	0,10	—
372	436670,81	1316142,79	Геодезический метод	0,10	—

ОПИСАНИЕ МЕСТОПОЛОЖЕНИЯ ГРАНИЦ**Территориальная зона А. Зона акваторий**

(наименование объекта, местоположение границ которого описано (далее – объект))

Сведения о местоположении границ объекта

1	2	3	4	5	6
373	436678,66	1316143,86	Геодезический метод	0,10	—
374	436696,59	1316140,22	Геодезический метод	0,10	—
375	436744,57	1316134,77	Геодезический метод	0,10	—
376	436752,31	1316125,14	Геодезический метод	0,10	—
377	436742,35	1316115,53	Геодезический метод	0,10	—
378	436706,68	1316099,78	Геодезический метод	0,10	—
379	436705,67	1316061,54	Геодезический метод	0,10	—
380	436726,79	1316037,02	Геодезический метод	0,10	—
381	436733,18	1316012,79	Геодезический метод	0,10	—
382	436754,89	1315984,13	Геодезический метод	0,10	—
383	436791,48	1315979,83	Геодезический метод	0,10	—
384	436817,65	1315999,35	Геодезический метод	0,10	—
385	436820,94	1316002,77	Геодезический метод	0,10	—
386	436836,33	1316018,75	Геодезический метод	0,10	—
387	436894,92	1316045,46	Геодезический метод	0,10	—
388	436919,38	1316060,77	Геодезический метод	0,10	—
389	436942,68	1316084,12	Геодезический метод	0,10	—
390	436937,81	1316048,54	Геодезический метод	0,10	—
391	436908,72	1316035,23	Геодезический метод	0,10	—
392	436904,50	1315997,15	Геодезический метод	0,10	—
393	436883,17	1315948,83	Геодезический метод	0,10	—
394	436857,61	1315877,90	Геодезический метод	0,10	—
395	436837,48	1315840,95	Геодезический метод	0,10	—
396	436852,99	1315827,78	Геодезический метод	0,10	—
397	436853,10	1315827,67	Геодезический метод	0,10	—
398	436913,48	1315888,72	Геодезический метод	0,10	—
399	436996,55	1315977,02	Геодезический метод	0,10	—
400	436993,78	1315958,07	Геодезический метод	0,10	—
401	436984,96	1315914,36	Геодезический метод	0,10	—
402	436967,26	1315880,76	Геодезический метод	0,10	—
403	436915,84	1315827,39	Геодезический метод	0,10	—
404	436890,55	1315812,95	Геодезический метод	0,10	—
405	436853,04	1315806,37	Геодезический метод	0,10	—
406	436830,75	1315763,34	Геодезический метод	0,10	—
407	436809,42	1315752,91	Геодезический метод	0,10	—
408	436792,51	1315716,64	Геодезический метод	0,10	—
409	436788,32	1315699,81	Геодезический метод	0,10	—
410	436789,02	1315682,12	Геодезический метод	0,10	—
411	436801,14	1315643,05	Геодезический метод	0,10	—
412	436821,86	1315594,43	Геодезический метод	0,10	—
413	436821,72	1315585,91	Геодезический метод	0,10	—
414	436841,14	1315576,35	Геодезический метод	0,10	—
415	436862,69	1315577,80	Геодезический метод	0,10	—
416	436866,17	1315589,15	Геодезический метод	0,10	—
417	436860,22	1315627,71	Геодезический метод	0,10	—
418	436843,86	1315662,44	Геодезический метод	0,10	—
419	436833,75	1315702,58	Геодезический метод	0,10	—
420	436846,15	1315725,58	Геодезический метод	0,10	—
421	436886,72	1315775,20	Геодезический метод	0,10	—

ОПИСАНИЕ МЕСТОПОЛОЖЕНИЯ ГРАНИЦ

Территориальная зона А. Зона акваторий

(наименование объекта, местоположение границ которого описано (далее – объект))

Сведения о местоположении границ объекта

1	2	3	4	5	6
187	436972,12	1315860,59	Геодезический метод	0,10	—
422	439348,53	1313517,12	Геодезический метод	0,10	—
423	439359,36	1313520,29	Геодезический метод	0,10	—
424	439321,19	1313630,18	Геодезический метод	0,10	—
425	439306,65	1313672,05	Геодезический метод	0,10	—
426	439206,32	1313734,60	Геодезический метод	0,10	—
427	439065,99	1313770,80	Геодезический метод	0,10	—
428	438982,17	1313776,51	Геодезический метод	0,10	—
429	438948,51	1313812,07	Геодезический метод	0,10	—
430	438971,37	1313925,74	Геодезический метод	0,10	—
431	438943,43	1313968,28	Геодезический метод	0,10	—
432	438886,92	1313961,30	Геодезический метод	0,10	—
433	438824,69	1313869,86	Геодезический метод	0,10	—
434	438791,66	1313862,87	Геодезический метод	0,10	—
435	438766,27	1313890,81	Геодезический метод	0,10	—
436	438765,63	1313941,61	Геодезический метод	0,10	—
437	438786,58	1314001,94	Геодезический метод	0,10	—
438	438770,07	1314057,81	Геодезический метод	0,10	—
439	438737,69	1314037,50	Геодезический метод	0,10	—
440	438716,73	1313990,51	Геодезический метод	0,10	—
441	438685,62	1313960,66	Геодезический метод	0,10	—
442	438659,61	1313971,61	Геодезический метод	0,10	—
443	438649,42	1313975,90	Геодезический метод	0,10	—
444	438626,56	1314013,37	Геодезический метод	0,10	—
445	438594,81	1314012,10	Геодезический метод	0,10	—
446	438551,00	1313967,65	Геодезический метод	0,10	—
447	438521,79	1313968,92	Геодезический метод	0,10	—
448	438510,36	1313994,95	Геодезический метод	0,10	—
449	438549,73	1314060,36	Геодезический метод	0,10	—
450	438553,54	1314103,54	Геодезический метод	0,10	—
451	438519,25	1314121,32	Геодезический метод	0,10	—
452	438482,66	1314105,57	Геодезический метод	0,10	—
453	438464,64	1314097,82	Геодезический метод	0,10	—
454	438422,68	1314068,67	Геодезический метод	0,10	—
455	438404,31	1314055,91	Геодезический метод	0,10	—
456	438347,16	1314062,26	Геодезический метод	0,10	—
457	438323,15	1314095,41	Геодезический метод	0,10	—
458	438297,27	1314131,15	Геодезический метод	0,10	—
459	438306,58	1314269,15	Геодезический метод	0,10	—
460	438291,34	1314343,66	Геодезический метод	0,10	—
461	438315,89	1314408,86	Геодезический метод	0,10	—
462	438279,49	1314480,82	Геодезический метод	0,10	—
463	438353,57	1314570,04	Геодезический метод	0,10	—
464	438343,52	1314606,55	Геодезический метод	0,10	—
465	438250,06	1314645,13	Геодезический метод	0,10	—
466	438246,78	1314698,54	Геодезический метод	0,10	—
467	438308,66	1314757,93	Геодезический метод	0,10	—
468	438312,76	1314765,33	Геодезический метод	0,10	—

ОПИСАНИЕ МЕСТОПОЛОЖЕНИЯ ГРАНИЦ**Территориальная зона А. Зона акваторий**

(наименование объекта, местоположение границ которого описано (далее – объект))

Сведения о местоположении границ объекта

1	2	3	4	5	6
469	438315,68	1314770,61	Геодезический метод	0,10	—
470	438317,37	1314773,66	Геодезический метод	0,10	—
471	438319,91	1314781,15	Геодезический метод	0,10	—
472	438320,03	1314781,50	Геодезический метод	0,10	—
473	438301,05	1314822,94	Геодезический метод	0,10	—
474	438170,54	1314881,05	Геодезический метод	0,10	—
475	438106,31	1314797,54	Геодезический метод	0,10	—
476	438090,99	1314793,56	Геодезический метод	0,10	—
477	438063,98	1314786,54	Геодезический метод	0,10	—
478	438031,80	1314811,94	Геодезический метод	0,10	—
479	438033,05	1314834,26	Геодезический метод	0,10	—
480	438033,50	1314842,42	Геодезический метод	0,10	—
481	438035,35	1314852,68	Геодезический метод	0,10	—
482	438051,30	1314941,05	Геодезический метод	0,10	—
483	438053,82	1314955,02	Геодезический метод	0,10	—
484	438037,40	1314964,80	Геодезический метод	0,10	—
485	438018,26	1314976,19	Геодезический метод	0,10	—
486	437998,98	1314941,05	Геодезический метод	0,10	—
487	437980,16	1314906,76	Геодезический метод	0,10	—
488	437962,09	1314903,09	Геодезический метод	0,10	—
489	437958,00	1314902,26	Геодезический метод	0,10	—
490	437942,62	1314899,14	Геодезический метод	0,10	—
491	437925,97	1314895,76	Геодезический метод	0,10	—
492	437890,41	1314936,40	Геодезический метод	0,10	—
493	437892,39	1314962,08	Геодезический метод	0,10	—
494	437896,34	1315013,44	Геодезический метод	0,10	—
495	437805,74	1315265,75	Геодезический метод	0,10	—
496	437736,06	1315275,09	Геодезический метод	0,10	—
497	437736,03	1315295,40	Геодезический метод	0,10	—
498	437735,41	1315294,47	Геодезический метод	0,10	—
499	437731,98	1315293,78	Геодезический метод	0,10	—
500	437725,94	1315294,37	Геодезический метод	0,10	—
501	437692,18	1315289,29	Геодезический метод	0,10	—
502	437680,61	1315296,78	Геодезический метод	0,10	—
503	437676,80	1315295,51	Геодезический метод	0,10	—
504	437674,94	1315293,13	Геодезический метод	0,10	—
505	437673,38	1315290,04	Геодезический метод	0,10	—
506	437678,96	1315284,47	Геодезический метод	0,10	—
507	437672,58	1315282,93	Геодезический метод	0,10	—
508	437648,29	1315272,76	Геодезический метод	0,10	—
509	437629,36	1315265,89	Геодезический метод	0,10	—
510	437598,62	1315247,82	Геодезический метод	0,10	—
511	437581,33	1315231,45	Геодезический метод	0,10	—
512	437565,26	1315209,90	Геодезический метод	0,10	—
513	437560,82	1315198,05	Геодезический метод	0,10	—
514	437556,01	1315184,49	Геодезический метод	0,10	—
515	437553,74	1315168,98	Геодезический метод	0,10	—
516	437558,03	1315142,79	Геодезический метод	0,10	—
517	437575,02	1315125,62	Геодезический метод	0,10	—

ОПИСАНИЕ МЕСТОПОЛОЖЕНИЯ ГРАНИЦ**Территориальная зона А. Зона акваторий**

(наименование объекта, местоположение границ которого описано (далее – объект))

Сведения о местоположении границ объекта

1	2	3	4	5	6
518	437612,92	1315112,07	Геодезический метод	0,10	—
519	437627,07	1315113,67	Геодезический метод	0,10	—
520	437644,75	1315121,92	Геодезический метод	0,10	—
521	437663,76	1315134,64	Геодезический метод	0,10	—
522	437668,26	1315139,77	Геодезический метод	0,10	—
523	437668,70	1315157,72	Геодезический метод	0,10	—
524	437704,61	1315172,80	Геодезический метод	0,10	—
525	437708,76	1315167,24	Геодезический метод	0,10	—
526	437706,70	1315153,01	Геодезический метод	0,10	—
527	437712,56	1315145,01	Геодезический метод	0,10	—
528	437720,29	1315125,12	Геодезический метод	0,10	—
529	437702,61	1315119,18	Геодезический метод	0,10	—
530	437680,28	1315102,48	Геодезический метод	0,10	—
531	437630,35	1315061,51	Геодезический метод	0,10	—
532	437624,45	1315062,79	Геодезический метод	0,10	—
533	437615,67	1315040,57	Геодезический метод	0,10	—
534	437614,98	1315026,95	Геодезический метод	0,10	—
535	437591,03	1315013,54	Геодезический метод	0,10	—
536	437582,83	1314986,25	Геодезический метод	0,10	—
537	437577,23	1314994,64	Геодезический метод	0,10	—
538	437544,62	1314964,11	Геодезический метод	0,10	—
539	437534,30	1314954,53	Геодезический метод	0,10	—
540	437482,20	1314925,07	Геодезический метод	0,10	—
541	437474,04	1314920,45	Геодезический метод	0,10	—
542	437436,56	1314899,22	Геодезический метод	0,10	—
543	437417,02	1314888,10	Геодезический метод	0,10	—
544	437388,00	1314878,59	Геодезический метод	0,10	—
545	437349,65	1314880,43	Геодезический метод	0,10	—
546	437330,88	1314889,27	Геодезический метод	0,10	—
547	437316,34	1314900,66	Геодезический метод	0,10	—
548	437261,32	1314967,08	Геодезический метод	0,10	—
549	437240,73	1314990,97	Геодезический метод	0,10	—
550	437206,55	1315030,64	Геодезический метод	0,10	—
551	437198,35	1315040,27	Геодезический метод	0,10	—
552	437196,61	1315043,36	Геодезический метод	0,10	—
553	437087,88	1315174,57	Геодезический метод	0,10	—
554	437084,87	1315183,26	Геодезический метод	0,10	—
555	437078,11	1315191,40	Геодезический метод	0,10	—
556	437067,07	1315210,08	Геодезический метод	0,10	—
557	437052,85	1315228,15	Геодезический метод	0,10	—
558	437022,42	1315255,54	Геодезический метод	0,10	—
559	436994,82	1315273,88	Геодезический метод	0,10	—
560	436963,93	1315296,83	Геодезический метод	0,10	—
561	436963,60	1315297,07	Геодезический метод	0,10	—
562	436905,33	1315339,02	Геодезический метод	0,10	—
563	436842,42	1315384,24	Геодезический метод	0,10	—
564	436836,87	1315388,01	Геодезический метод	0,10	—
565	436803,82	1315410,46	Геодезический метод	0,10	—
566	436796,02	1315410,40	Геодезический метод	0,10	—

ОПИСАНИЕ МЕСТОПОЛОЖЕНИЯ ГРАНИЦ

Территориальная зона А. Зона акваторий

(наименование объекта, местоположение границ которого описано (далее – объект))

Сведения о местоположении границ объекта

1	2	3	4	5	6
567	436784,85	1315397,21	Геодезический метод	0,10	—
568	436780,27	1315379,73	Геодезический метод	0,10	—
569	436804,21	1315360,24	Геодезический метод	0,10	—
570	436822,05	1315339,75	Геодезический метод	0,10	—
571	436839,31	1315332,63	Геодезический метод	0,10	—
572	436900,37	1315291,16	Геодезический метод	0,10	—
573	436949,99	1315256,86	Геодезический метод	0,10	—
574	437056,70	1315171,95	Геодезический метод	0,10	—
575	437063,74	1315164,00	Геодезический метод	0,10	—
576	437071,18	1315161,25	Геодезический метод	0,10	—
577	437108,68	1315117,06	Геодезический метод	0,10	—
578	437126,38	1315096,99	Геодезический метод	0,10	—
579	437134,90	1315086,39	Геодезический метод	0,10	—
580	437146,33	1315072,16	Геодезический метод	0,10	—
581	437235,09	1314965,98	Геодезический метод	0,10	—
582	437245,19	1314954,54	Геодезический метод	0,10	—
583	437264,52	1314930,70	Геодезический метод	0,10	—
584	437301,21	1314887,54	Геодезический метод	0,10	—
585	437326,84	1314868,07	Геодезический метод	0,10	—
586	437351,69	1314858,91	Геодезический метод	0,10	—
587	437376,35	1314857,23	Геодезический метод	0,10	—
588	437404,38	1314860,86	Геодезический метод	0,10	—
589	437425,45	1314869,45	Геодезический метод	0,10	—
590	437432,89	1314873,89	Геодезический метод	0,10	—
591	437443,98	1314879,93	Геодезический метод	0,10	—
592	437485,15	1314903,43	Геодезический метод	0,10	—
593	437498,02	1314910,78	Геодезический метод	0,10	—
594	437531,77	1314929,98	Геодезический метод	0,10	—
595	437543,32	1314936,55	Геодезический метод	0,10	—
596	437547,22	1314937,83	Геодезический метод	0,10	—
597	437555,69	1314940,59	Геодезический метод	0,10	—
598	437596,91	1314963,74	Геодезический метод	0,10	—
599	437600,32	1314953,19	Геодезический метод	0,10	—
600	437605,32	1314950,05	Геодезический метод	0,10	—
601	437625,38	1314959,59	Геодезический метод	0,10	—
602	437654,09	1314973,69	Геодезический метод	0,10	—
603	437671,37	1314986,73	Геодезический метод	0,10	—
604	437699,16	1315011,37	Геодезический метод	0,10	—
605	437699,74	1315015,51	Геодезический метод	0,10	—
606	437704,31	1315047,14	Геодезический метод	0,10	—
607	437705,87	1315075,64	Геодезический метод	0,10	—
608	437730,34	1315079,20	Геодезический метод	0,10	—
609	437759,69	1315100,62	Геодезический метод	0,10	—
610	437779,34	1315132,16	Геодезический метод	0,10	—
611	437780,11	1315164,82	Геодезический метод	0,10	—
612	437769,96	1315188,87	Геодезический метод	0,10	—
613	437714,73	1315212,65	Геодезический метод	0,10	—
614	437674,11	1315213,61	Геодезический метод	0,10	—
615	437658,17	1315204,64	Геодезический метод	0,10	—

ОПИСАНИЕ МЕСТОПОЛОЖЕНИЯ ГРАНИЦ

Территориальная зона А. Зона акваторий

(наименование объекта, местоположение границ которого описано (далее – объект))

Сведения о местоположении границ объекта

1	2	3	4	5	6
616	437628,56	1315183,10	Геодезический метод	0,10	—
617	437618,87	1315163,03	Геодезический метод	0,10	—
618	437591,97	1315155,24	Геодезический метод	0,10	—
619	437583,44	1315174,06	Геодезический метод	0,10	—
620	437612,59	1315194,52	Геодезический метод	0,10	—
621	437639,86	1315219,70	Геодезический метод	0,10	—
622	437662,34	1315231,51	Геодезический метод	0,10	—
623	437695,59	1315243,69	Геодезический метод	0,10	—
624	437720,91	1315249,59	Геодезический метод	0,10	—
625	437759,54	1315252,75	Геодезический метод	0,10	—
626	437775,59	1315227,43	Геодезический метод	0,10	—
627	437785,51	1315213,32	Геодезический метод	0,10	—
628	437804,72	1315155,85	Геодезический метод	0,10	—
629	437812,47	1315096,78	Геодезический метод	0,10	—
630	437822,56	1315083,93	Геодезический метод	0,10	—
631	437827,39	1315078,36	Геодезический метод	0,10	—
632	437883,73	1315012,98	Геодезический метод	0,10	—
633	437873,06	1314963,66	Геодезический метод	0,10	—
634	437872,60	1314914,06	Геодезический метод	0,10	—
635	437886,30	1314890,51	Геодезический метод	0,10	—
636	437904,75	1314874,60	Геодезический метод	0,10	—
637	437909,62	1314873,93	Геодезический метод	0,10	—
638	437929,59	1314871,17	Геодезический метод	0,10	—
639	437957,85	1314877,16	Геодезический метод	0,10	—
640	437985,27	1314895,75	Геодезический метод	0,10	—
641	438026,39	1314848,20	Геодезический метод	0,10	—
642	438015,63	1314830,55	Геодезический метод	0,10	—
643	438022,05	1314801,86	Геодезический метод	0,10	—
644	438038,32	1314782,17	Геодезический метод	0,10	—
645	438062,73	1314774,89	Геодезический метод	0,10	—
646	438089,45	1314775,25	Геодезический метод	0,10	—
647	438103,49	1314783,57	Геодезический метод	0,10	—
648	438114,12	1314789,87	Геодезический метод	0,10	—
649	438171,87	1314831,71	Геодезический метод	0,10	—
650	438234,29	1314715,40	Геодезический метод	0,10	—
651	438226,06	1314676,56	Геодезический метод	0,10	—
652	438226,24	1314650,60	Геодезический метод	0,10	—
653	438233,30	1314629,52	Геодезический метод	0,10	—
654	438269,81	1314608,66	Геодезический метод	0,10	—
655	438324,33	1314599,61	Геодезический метод	0,10	—
656	438329,91	1314574,93	Геодезический метод	0,10	—
657	438279,64	1314526,07	Геодезический метод	0,10	—
658	438260,24	1314471,34	Геодезический метод	0,10	—
659	438295,36	1314408,88	Геодезический метод	0,10	—
660	438265,39	1314359,62	Геодезический метод	0,10	—
661	438209,58	1314352,82	Геодезический метод	0,10	—
662	438185,46	1314350,08	Геодезический метод	0,10	—
663	438195,45	1314337,62	Геодезический метод	0,10	—
664	438229,56	1314319,95	Геодезический метод	0,10	—

ОПИСАНИЕ МЕСТОПОЛОЖЕНИЯ ГРАНИЦ**Территориальная зона А. Зона акваторий**

(наименование объекта, местоположение границ которого описано (далее – объект))

Сведения о местоположении границ объекта

1	2	3	4	5	6
665	438246,11	1314308,60	Геодезический метод	0,10	—
666	438257,23	1314290,11	Геодезический метод	0,10	—
667	438259,51	1314269,47	Геодезический метод	0,10	—
668	438258,67	1314239,96	Геодезический метод	0,10	—
669	438254,23	1314214,04	Геодезический метод	0,10	—
670	438255,37	1314193,78	Геодезический метод	0,10	—
671	438256,22	1314178,82	Геодезический метод	0,10	—
672	438250,68	1314158,07	Геодезический метод	0,10	—
673	438251,75	1314136,19	Геодезический метод	0,10	—
674	438256,67	1314118,25	Геодезический метод	0,10	—
675	438274,70	1314127,85	Геодезический метод	0,10	—
676	438274,03	1314126,66	Геодезический метод	0,10	—
677	438274,82	1314124,40	Геодезический метод	0,10	—
678	438280,75	1314107,35	Геодезический метод	0,10	—
679	438283,05	1314095,63	Геодезический метод	0,10	—
680	438284,73	1314087,15	Геодезический метод	0,10	—
681	438308,08	1314051,75	Геодезический метод	0,10	—
682	438347,38	1314027,56	Геодезический метод	0,10	—
683	438382,10	1314024,72	Геодезический метод	0,10	—
684	438411,57	1314032,90	Геодезический метод	0,10	—
685	438417,97	1314034,69	Геодезический метод	0,10	—
686	438447,68	1314049,95	Геодезический метод	0,10	—
687	438458,44	1314058,33	Геодезический метод	0,10	—
688	438485,62	1314079,63	Геодезический метод	0,10	—
689	438496,94	1314088,51	Геодезический метод	0,10	—
690	438519,18	1314091,49	Геодезический метод	0,10	—
691	438534,32	1314083,35	Геодезический метод	0,10	—
692	438532,24	1314066,18	Геодезический метод	0,10	—
693	438502,82	1314028,87	Геодезический метод	0,10	—
694	438492,45	1313990,52	Геодезический метод	0,10	—
695	438517,47	1313947,71	Геодезический метод	0,10	—
696	438552,61	1313945,22	Геодезический метод	0,10	—
697	438553,74	1313945,14	Геодезический метод	0,10	—
698	438577,82	1313964,72	Геодезический метод	0,10	—
699	438597,67	1313987,15	Геодезический метод	0,10	—
700	438610,84	1313992,17	Геодезический метод	0,10	—
701	438623,95	1313985,06	Геодезический метод	0,10	—
702	438632,96	1313958,74	Геодезический метод	0,10	—
703	438658,20	1313947,56	Геодезический метод	0,10	—
704	438666,52	1313947,53	Геодезический метод	0,10	—
705	438680,19	1313947,49	Геодезический метод	0,10	—
706	438687,49	1313947,47	Геодезический метод	0,10	—
707	438711,80	1313961,55	Геодезический метод	0,10	—
708	438731,06	1313983,72	Геодезический метод	0,10	—
709	438748,36	1314020,05	Геодезический метод	0,10	—
710	438765,53	1314018,99	Геодезический метод	0,10	—
711	438765,48	1314002,82	Геодезический метод	0,10	—
712	438747,10	1313947,29	Геодезический метод	0,10	—
713	438743,70	1313906,37	Геодезический метод	0,10	—

ОПИСАНИЕ МЕСТОПОЛОЖЕНИЯ ГРАНИЦ

Территориальная зона А. Зона акваторий

(наименование объекта, местоположение границ которого описано (далее – объект))

Сведения о местоположении границ объекта

1	2	3	4	5	6
714	438757,37	1313865,54	Геодезический метод	0,10	—
715	438779,39	1313842,10	Геодезический метод	0,10	—
716	438809,00	1313834,77	Геодезический метод	0,10	—
717	438848,08	1313864,80	Геодезический метод	0,10	—
718	438869,79	1313908,35	Геодезический метод	0,10	—
719	438879,93	1313914,66	Геодезический метод	0,10	—
720	438895,88	1313938,74	Геодезический метод	0,10	—
721	438919,64	1313940,68	Геодезический метод	0,10	—
722	438938,83	1313932,55	Геодезический метод	0,10	—
723	438946,33	1313910,80	Геодезический метод	0,10	—
724	438924,06	1313848,83	Геодезический метод	0,10	—
725	438921,59	1313826,46	Геодезический метод	0,10	—
726	438938,39	1313781,35	Геодезический метод	0,10	—
727	438966,94	1313756,03	Геодезический метод	0,10	—
728	438967,58	1313755,47	Геодезический метод	0,10	—
729	438992,45	1313754,18	Геодезический метод	0,10	—
730	439019,86	1313752,43	Геодезический метод	0,10	—
731	439056,79	1313738,01	Геодезический метод	0,10	—
732	439083,24	1313740,61	Геодезический метод	0,10	—
733	439113,79	1313737,99	Геодезический метод	0,10	—
734	439137,25	1313729,60	Геодезический метод	0,10	—
735	439147,80	1313725,82	Геодезический метод	0,10	—
736	439192,43	1313707,48	Геодезический метод	0,10	—
737	439230,07	1313689,95	Геодезический метод	0,10	—
738	439249,28	1313684,91	Геодезический метод	0,10	—
739	439263,48	1313667,33	Геодезический метод	0,10	—
740	439296,71	1313597,86	Геодезический метод	0,10	—
422	439348,53	1313517,12	Геодезический метод	0,10	—
741	437530,39	1312837,73	Геодезический метод	0,10	—
742	437532,27	1312838,15	Геодезический метод	0,10	—
743	437567,80	1312846,19	Геодезический метод	0,10	—
744	437584,10	1312852,78	Геодезический метод	0,10	—
745	437583,51	1312855,05	Геодезический метод	0,10	—
746	437602,16	1312866,24	Геодезический метод	0,10	—
747	437601,94	1312866,79	Геодезический метод	0,10	—
748	437614,66	1312873,02	Геодезический метод	0,10	—
749	437632,97	1312881,88	Геодезический метод	0,10	—
750	437635,62	1312885,31	Геодезический метод	0,10	—
751	437635,69	1312885,33	Геодезический метод	0,10	—
752	437804,66	1313099,21	Геодезический метод	0,10	—
753	437842,19	1313136,74	Геодезический метод	0,10	—
754	437887,87	1313182,42	Геодезический метод	0,10	—
755	437940,43	1313234,98	Геодезический метод	0,10	—
756	437959,16	1313245,13	Геодезический метод	0,10	—
757	438045,84	1313292,07	Геодезический метод	0,10	—
758	438047,93	1313292,32	Геодезический метод	0,10	—
759	438107,32	1313299,30	Геодезический метод	0,10	—
760	438169,05	1313276,39	Геодезический метод	0,10	—

ОПИСАНИЕ МЕСТОПОЛОЖЕНИЯ ГРАНИЦ**Территориальная зона А. Зона акваторий**

(наименование объекта, местоположение границ которого описано (далее – объект))

Сведения о местоположении границ объекта

1	2	3	4	5	6
761	438261,72	1313242,00	Геодезический метод	0,10	—
762	438263,79	1313241,23	Геодезический метод	0,10	—
763	438380,01	1313198,10	Геодезический метод	0,10	—
764	438517,94	1313146,91	Геодезический метод	0,10	—
765	438565,13	1313150,72	Геодезический метод	0,10	—
766	438593,17	1313152,98	Геодезический метод	0,10	—
767	438596,79	1313154,07	Геодезический метод	0,10	—
768	438852,84	1313231,11	Геодезический метод	0,10	—
769	438931,94	1313258,75	Геодезический метод	0,10	—
770	439192,08	1313349,65	Геодезический метод	0,10	—
771	439241,42	1313366,90	Геодезический метод	0,10	—
772	439277,80	1313379,61	Геодезический метод	0,10	—
773	439278,98	1313380,02	Геодезический метод	0,10	—
774	439352,71	1313388,86	Геодезический метод	0,10	—
775	439374,17	1313391,43	Геодезический метод	0,10	—
776	439376,53	1313391,71	Геодезический метод	0,10	—
777	439358,78	1313449,16	Геодезический метод	0,10	—
778	439359,04	1313457,02	Геодезический метод	0,10	—
779	439356,84	1313456,81	Геодезический метод	0,10	—
780	439348,53	1313517,12	Геодезический метод	0,10	—
781	439067,49	1313430,84	Геодезический метод	0,10	—
782	439063,14	1313429,51	Геодезический метод	0,10	—
783	439046,53	1313423,73	Геодезический метод	0,10	—
784	438727,76	1313312,86	Геодезический метод	0,10	—
785	438680,34	1313296,37	Геодезический метод	0,10	—
786	438518,46	1313240,07	Геодезический метод	0,10	—
787	438399,41	1313284,78	Геодезический метод	0,10	—
788	438330,98	1313310,06	Геодезический метод	0,10	—
789	438276,91	1313328,84	Геодезический метод	0,10	—
790	438192,26	1313358,24	Геодезический метод	0,10	—
791	438102,28	1313389,48	Геодезический метод	0,10	—
792	438089,57	1313393,90	Геодезический метод	0,10	—
793	438033,25	1313410,96	Геодезический метод	0,10	—
794	437956,15	1313362,99	Геодезический метод	0,10	—
795	437954,12	1313361,30	Геодезический метод	0,10	—
796	437933,35	1313344,03	Геодезический метод	0,10	—
797	437876,86	1313297,03	Геодезический метод	0,10	—
798	437812,84	1313243,77	Геодезический метод	0,10	—
799	437775,33	1313205,56	Геодезический метод	0,10	—
800	437600,10	1313005,57	Геодезический метод	0,10	—
801	437590,56	1312994,68	Геодезический метод	0,10	—
802	437537,18	1312950,99	Геодезический метод	0,10	—
803	437502,39	1312939,51	Геодезический метод	0,10	—
804	437493,92	1312938,74	Геодезический метод	0,10	—
805	437480,59	1312937,54	Геодезический метод	0,10	—
806	437466,79	1312939,61	Геодезический метод	0,10	—
807	437398,53	1312949,82	Геодезический метод	0,10	—
808	437308,00	1312964,28	Геодезический метод	0,10	—
809	437252,30	1312973,18	Геодезический метод	0,10	—

ОПИСАНИЕ МЕСТОПОЛОЖЕНИЯ ГРАНИЦ**Территориальная зона А. Зона акваторий**

(наименование объекта, местоположение границ которого описано (далее – объект))

Сведения о местоположении границ объекта

1	2	3	4	5	6
810	437228,10	1312977,05	Геодезический метод	0,10	—
811	437187,21	1312983,58	Геодезический метод	0,10	—
812	436892,57	1313023,30	Геодезический метод	0,10	—
813	436843,00	1313029,98	Геодезический метод	0,10	—
814	436635,94	1313061,34	Геодезический метод	0,10	—
815	436550,73	1313033,12	Геодезический метод	0,10	—
816	436536,24	1313028,32	Геодезический метод	0,10	—
817	436332,41	1312873,38	Геодезический метод	0,10	—
818	435919,65	1312584,45	Геодезический метод	0,10	—
819	435905,22	1312573,97	Геодезический метод	0,10	—
820	435859,33	1312540,64	Геодезический метод	0,10	—
821	435859,96	1312520,95	Геодезический метод	0,10	—
822	435807,26	1312510,16	Геодезический метод	0,10	—
823	435499,07	1312495,13	Геодезический метод	0,10	—
824	435394,09	1312477,35	Геодезический метод	0,10	—
825	435350,91	1312474,81	Геодезический метод	0,10	—
826	435350,27	1312485,92	Геодезический метод	0,10	—
827	435053,94	1312476,92	Геодезический метод	0,10	—
828	435052,35	1312497,03	Геодезический метод	0,10	—
829	434980,30	1312495,91	Геодезический метод	0,10	—
830	434876,37	1312494,28	Геодезический метод	0,10	—
831	434871,66	1312495,28	Геодезический метод	0,10	—
832	434860,37	1312500,76	Геодезический метод	0,10	—
833	434815,91	1312575,07	Геодезический метод	0,10	—
834	434554,29	1313012,40	Геодезический метод	0,10	—
835	434543,58	1313030,30	Геодезический метод	0,10	—
836	434483,04	1313131,47	Геодезический метод	0,10	—
837	434480,03	1313140,17	Геодезический метод	0,10	—
838	434496,76	1313154,20	Геодезический метод	0,10	—
839	434444,42	1313497,50	Геодезический метод	0,10	—
840	434433,62	1313562,21	Геодезический метод	0,10	—
841	434427,19	1313600,48	Геодезический метод	0,10	—
842	434415,70	1313668,88	Геодезический метод	0,10	—
843	434412,84	1313685,93	Геодезический метод	0,10	—
844	434411,47	1313694,07	Геодезический метод	0,10	—
845	434397,81	1313777,75	Геодезический метод	0,10	—
846	434381,40	1313878,30	Геодезический метод	0,10	—
847	434370,56	1313943,95	Геодезический метод	0,10	—
848	434392,45	1314030,32	Геодезический метод	0,10	—
849	434377,04	1314032,86	Геодезический метод	0,10	—
850	434376,79	1314036,82	Геодезический метод	0,10	—
851	434375,73	1314041,02	Геодезический метод	0,10	—
852	434373,69	1314044,68	Геодезический метод	0,10	—
853	434351,01	1314050,96	Геодезический метод	0,10	—
854	434346,40	1314043,98	Геодезический метод	0,10	—
855	434341,32	1314027,98	Геодезический метод	0,10	—
856	434339,36	1314024,23	Геодезический метод	0,10	—
857	434342,19	1314010,84	Геодезический метод	0,10	—
858	434328,54	1313950,72	Геодезический метод	0,10	—

ОПИСАНИЕ МЕСТОПОЛОЖЕНИЯ ГРАНИЦ

Территориальная зона А. Зона акваторий

(наименование объекта, местоположение границ которого описано (далее – объект))

Сведения о местоположении границ объекта

1	2	3	4	5	6
859	434329,31	1313935,65	Геодезический метод	0,10	—
860	434337,45	1313885,03	Геодезический метод	0,10	—
861	434355,75	1313769,73	Геодезический метод	0,10	—
862	434376,36	1313639,82	Геодезический метод	0,10	—
863	434363,86	1313634,48	Геодезический метод	0,10	—
864	434360,84	1313633,19	Геодезический метод	0,10	—
865	434346,35	1313626,62	Геодезический метод	0,10	—
866	434299,73	1313605,50	Геодезический метод	0,10	—
867	434234,80	1313575,58	Геодезический метод	0,10	—
868	434179,44	1313550,06	Геодезический метод	0,10	—
869	434111,06	1313518,55	Геодезический метод	0,10	—
870	434101,69	1313533,65	Геодезический метод	0,10	—
871	434080,02	1313570,00	Геодезический метод	0,10	—
872	434072,60	1313590,58	Геодезический метод	0,10	—
873	434051,13	1313652,05	Геодезический метод	0,10	—
874	434048,82	1313658,68	Геодезический метод	0,10	—
875	434006,57	1313779,87	Геодезический метод	0,10	—
876	434001,45	1313794,55	Геодезический метод	0,10	—
877	433985,23	1313841,86	Геодезический метод	0,10	—
878	433981,62	1313843,45	Геодезический метод	0,10	—
879	433977,56	1313855,91	Геодезический метод	0,10	—
880	433961,69	1313904,40	Геодезический метод	0,10	—
881	433955,86	1313921,92	Геодезический метод	0,10	—
882	433950,15	1313939,13	Геодезический метод	0,10	—
883	433942,70	1313961,83	Геодезический метод	0,10	—
884	433942,41	1313962,70	Геодезический метод	0,10	—
885	433930,99	1313996,42	Геодезический метод	0,10	—
886	433910,58	1314047,39	Геодезический метод	0,10	—
887	433907,69	1314054,61	Геодезический метод	0,10	—
888	433902,78	1314066,87	Геодезический метод	0,10	—
889	433891,06	1314100,33	Геодезический метод	0,10	—
890	433872,33	1314109,58	Геодезический метод	0,10	—
891	433887,50	1314110,53	Геодезический метод	0,10	—
892	433865,24	1314174,07	Геодезический метод	0,10	—
893	433847,96	1314182,89	Геодезический метод	0,10	—
894	433862,66	1314181,41	Геодезический метод	0,10	—
895	433853,98	1314206,06	Геодезический метод	0,10	—
896	433823,32	1314213,76	Геодезический метод	0,10	—
897	433830,68	1314191,70	Геодезический метод	0,10	—
898	433847,95	1314182,89	Геодезический метод	0,10	—
899	433833,14	1314184,37	Геодезический метод	0,10	—
900	433855,28	1314118,08	Геодезический метод	0,10	—
901	433872,32	1314109,58	Геодезический метод	0,10	—
902	433858,41	1314108,72	Геодезический метод	0,10	—
903	433865,12	1314088,64	Геодезический метод	0,10	—
904	433895,54	1314000,84	Геодезический метод	0,10	—
905	433901,82	1313982,72	Геодезический метод	0,10	—
906	433911,60	1313954,50	Геодезический метод	0,10	—
907	433944,98	1313858,19	Геодезический метод	0,10	—

ОПИСАНИЕ МЕСТОПОЛОЖЕНИЯ ГРАНИЦ

Территориальная зона А. Зона акваторий

(наименование объекта, местоположение границ которого описано (далее – объект))

Сведения о местоположении границ объекта

1	2	3	4	5	6
908	433958,65	1313818,74	Геодезический метод	0,10	—
909	434002,10	1313693,36	Геодезический метод	0,10	—
910	434005,51	1313683,50	Геодезический метод	0,10	—
911	434015,18	1313655,60	Геодезический метод	0,10	—
912	434018,03	1313647,37	Геодезический метод	0,10	—
913	434031,10	1313609,65	Геодезический метод	0,10	—
914	434044,06	1313572,27	Геодезический метод	0,10	—
915	434051,62	1313550,45	Геодезический метод	0,10	—
916	434064,52	1313515,00	Геодезический метод	0,10	—
917	434082,43	1313465,76	Геодезический метод	0,10	—
918	434117,80	1313368,54	Геодезический метод	0,10	—
919	434119,07	1313353,38	Геодезический метод	0,10	—
920	434115,93	1313345,25	Геодезический метод	0,10	—
921	434112,05	1313337,88	Геодезический метод	0,10	—
922	434116,11	1313320,32	Геодезический метод	0,10	—
923	434119,42	1313317,90	Геодезический метод	0,10	—
924	434125,06	1313313,78	Геодезический метод	0,10	—
925	434131,26	1313324,20	Геодезический метод	0,10	—
926	434138,02	1313335,53	Геодезический метод	0,10	—
927	434141,35	1313347,25	Геодезический метод	0,10	—
928	434141,17	1313369,83	Геодезический метод	0,10	—
929	434111,67	1313454,33	Геодезический метод	0,10	—
930	434103,20	1313478,60	Геодезический метод	0,10	—
931	434103,19	1313478,62	Геодезический метод	0,10	—
932	434129,80	1313490,36	Геодезический метод	0,10	—
933	434222,60	1313531,99	Геодезический метод	0,10	—
934	434255,22	1313546,62	Геодезический метод	0,10	—
935	434373,37	1313599,62	Геодезический метод	0,10	—
936	434384,53	1313601,31	Геодезический метод	0,10	—
937	434423,06	1313359,99	Геодезический метод	0,10	—
938	434443,68	1313230,91	Геодезический метод	0,10	—
939	434459,23	1313133,50	Геодезический метод	0,10	—
940	434476,56	1313108,96	Геодезический метод	0,10	—
941	434539,16	1313002,86	Геодезический метод	0,10	—
942	434543,23	1312990,22	Геодезический метод	0,10	—
943	434583,05	1312923,83	Геодезический метод	0,10	—
944	434636,31	1312835,04	Геодезический метод	0,10	—
945	434690,27	1312745,09	Геодезический метод	0,10	—
946	434798,26	1312565,04	Геодезический метод	0,10	—
947	434820,88	1312527,34	Геодезический метод	0,10	—
948	434826,09	1312518,66	Геодезический метод	0,10	—
949	434843,97	1312488,84	Геодезический метод	0,10	—
950	434842,65	1312479,13	Геодезический метод	0,10	—
951	434861,26	1312447,93	Геодезический метод	0,10	—
952	434801,30	1312441,38	Геодезический метод	0,10	—
953	434799,38	1312443,15	Геодезический метод	0,10	—
954	434777,03	1312440,21	Геодезический метод	0,10	—
955	434768,63	1312443,27	Геодезический метод	0,10	—
956	434744,33	1312440,91	Геодезический метод	0,10	—

ОПИСАНИЕ МЕСТОПОЛОЖЕНИЯ ГРАНИЦ**Территориальная зона А. Зона акваторий**

(наименование объекта, местоположение границ которого описано (далее – объект))

Сведения о местоположении границ объекта

1	2	3	4	5	6
957	434742,22	1312441,06	Геодезический метод	0,10	—
958	434716,14	1312445,80	Геодезический метод	0,10	—
959	434710,41	1312447,40	Геодезический метод	0,10	—
960	434649,87	1312464,33	Геодезический метод	0,10	—
961	434655,86	1312446,47	Геодезический метод	0,10	—
962	434672,85	1312395,90	Геодезический метод	0,10	—
963	434722,18	1312354,88	Геодезический метод	0,10	—
964	434738,01	1312341,73	Геодезический метод	0,10	—
965	434749,30	1312336,67	Геодезический метод	0,10	—
966	435868,10	1312396,98	Геодезический метод	0,10	—
967	436154,86	1312607,48	Геодезический метод	0,10	—
968	436146,39	1312619,91	Геодезический метод	0,10	—
969	436180,00	1312651,40	Геодезический метод	0,10	—
970	436219,54	1312676,37	Геодезический метод	0,10	—
971	436256,50	1312706,71	Геодезический метод	0,10	—
972	436254,28	1312709,25	Геодезический метод	0,10	—
973	436265,04	1312717,87	Геодезический метод	0,10	—
974	436286,66	1312735,85	Геодезический метод	0,10	—
975	436304,63	1312748,82	Геодезический метод	0,10	—
976	436309,46	1312742,01	Геодезический метод	0,10	—
977	436325,77	1312753,57	Геодезический метод	0,10	—
978	436333,28	1312760,05	Геодезический метод	0,10	—
979	436374,86	1312792,90	Геодезический метод	0,10	—
980	436394,44	1312808,98	Геодезический метод	0,10	—
981	436400,39	1312813,78	Геодезический метод	0,10	—
982	436423,46	1312831,36	Геодезический метод	0,10	—
983	436449,54	1312851,23	Геодезический метод	0,10	—
984	436492,87	1312883,04	Геодезический метод	0,10	—
985	436542,54	1312920,50	Геодезический метод	0,10	—
986	436562,97	1312932,16	Геодезический метод	0,10	—
987	436612,91	1312952,94	Геодезический метод	0,10	—
988	436662,63	1312953,69	Геодезический метод	0,10	—
989	436821,15	1312932,50	Геодезический метод	0,10	—
990	436985,32	1312910,56	Геодезический метод	0,10	—
991	437059,39	1312900,67	Геодезический метод	0,10	—
741	437530,39	1312837,73	Геодезический метод	0,10	—
992	434689,41	1312347,40	Геодезический метод	0,10	—
993	434687,78	1312352,16	Геодезический метод	0,10	—
994	434672,85	1312395,90	Геодезический метод	0,10	—
995	434621,87	1312443,45	Геодезический метод	0,10	—
996	434602,10	1312461,91	Геодезический метод	0,10	—
997	434581,85	1312441,60	Геодезический метод	0,10	—
998	434574,37	1312436,21	Геодезический метод	0,10	—
999	434541,16	1312432,41	Геодезический метод	0,10	—
1000	434387,92	1312439,41	Геодезический метод	0,10	—
1001	434375,73	1312439,97	Геодезический метод	0,10	—
1002	434358,91	1312444,39	Геодезический метод	0,10	—
1003	434356,71	1312444,97	Геодезический метод	0,10	—

ОПИСАНИЕ МЕСТОПОЛОЖЕНИЯ ГРАНИЦ**Территориальная зона А. Зона акваторий**

(наименование объекта, местоположение границ которого описано (далее – объект))

Сведения о местоположении границ объекта

1	2	3	4	5	6
1004	434342,96	1312420,09	Геодезический метод	0,10	—
1005	434250,73	1312469,87	Геодезический метод	0,10	—
1006	434166,60	1312515,09	Геодезический метод	0,10	—
1007	434124,44	1312537,75	Геодезический метод	0,10	—
1008	434120,34	1312539,96	Геодезический метод	0,10	—
1009	434120,32	1312539,97	Геодезический метод	0,10	—
1010	434119,25	1312540,55	Геодезический метод	0,10	—
1011	434078,26	1312564,11	Геодезический метод	0,10	—
1012	433902,10	1312665,39	Геодезический метод	0,10	—
1013	433861,23	1312688,89	Геодезический метод	0,10	—
1014	433834,00	1312704,39	Геодезический метод	0,10	—
1015	433776,66	1312737,03	Геодезический метод	0,10	—
1016	433778,40	1312741,26	Геодезический метод	0,10	—
1017	433785,52	1312765,89	Геодезический метод	0,10	—
1018	433827,69	1312834,27	Геодезический метод	0,10	—
1019	433884,83	1312926,94	Геодезический метод	0,10	—
1020	433890,01	1312935,34	Геодезический метод	0,10	—
1021	433916,16	1312977,75	Геодезический метод	0,10	—
1022	433951,21	1313034,60	Геодезический метод	0,10	—
1023	433981,76	1313084,26	Геодезический метод	0,10	—
1024	433992,32	1313101,44	Геодезический метод	0,10	—
1025	434027,30	1313158,31	Геодезический метод	0,10	—
1026	434032,37	1313166,55	Геодезический метод	0,10	—
1027	434035,55	1313168,43	Геодезический метод	0,10	—
1028	434048,94	1313189,74	Геодезический метод	0,10	—
1029	434049,25	1313190,23	Геодезический метод	0,10	—
1030	434065,86	1313214,52	Геодезический метод	0,10	—
1031	434069,35	1313219,50	Геодезический метод	0,10	—
1032	434069,25	1313220,21	Геодезический метод	0,10	—
1033	434113,57	1313294,55	Геодезический метод	0,10	—
1034	434119,36	1313304,26	Геодезический метод	0,10	—
1035	434116,11	1313320,32	Геодезический метод	0,10	—
1036	434106,92	1313327,05	Геодезический метод	0,10	—
1037	434100,80	1313317,27	Геодезический метод	0,10	—
1038	434055,30	1313243,83	Геодезический метод	0,10	—
1039	434047,12	1313230,06	Геодезический метод	0,10	—
1040	434046,20	1313228,19	Геодезический метод	0,10	—
1041	434028,87	1313204,44	Геодезический метод	0,10	—
1042	434013,39	1313211,28	Геодезический метод	0,10	—
1043	434012,60	1313211,63	Геодезический метод	0,10	—
1044	433995,44	1313225,84	Геодезический метод	0,10	—
1045	433986,82	1313242,37	Геодезический метод	0,10	—
1046	433957,79	1313298,01	Геодезический метод	0,10	—
1047	433930,38	1313350,57	Геодезический метод	0,10	—
1048	433921,94	1313359,43	Геодезический метод	0,10	—
1049	433919,18	1313362,33	Геодезический метод	0,10	—
1050	433902,73	1313365,54	Геодезический метод	0,10	—
1051	433884,98	1313364,89	Геодезический метод	0,10	—
1052	433884,95	1313361,44	Геодезический метод	0,10	—

ОПИСАНИЕ МЕСТОПОЛОЖЕНИЯ ГРАНИЦ**Территориальная зона А. Зона акваторий**

(наименование объекта, местоположение границ которого описано (далее – объект))

Сведения о местоположении границ объекта

1	2	3	4	5	6
1053	433857,08	1313361,64	Геодезический метод	0,10	—
1054	433857,11	1313364,74	Геодезический метод	0,10	—
1055	433842,70	1313364,40	Геодезический метод	0,10	—
1056	433825,66	1313357,55	Геодезический метод	0,10	—
1057	433814,35	1313353,00	Геодезический метод	0,10	—
1058	433808,84	1313350,80	Геодезический метод	0,10	—
1059	433802,76	1313348,55	Геодезический метод	0,10	—
1060	433792,27	1313344,00	Геодезический метод	0,10	—
1061	433741,74	1313323,40	Геодезический метод	0,10	—
1062	433725,76	1313320,84	Геодезический метод	0,10	—
1063	433538,48	1313308,36	Геодезический метод	0,10	—
1064	433530,28	1313307,81	Геодезический метод	0,10	—
1065	433508,50	1313309,55	Геодезический метод	0,10	—
1066	433499,91	1313313,03	Геодезический метод	0,10	—
1067	433481,28	1313320,58	Геодезический метод	0,10	—
1068	433444,27	1313344,65	Геодезический метод	0,10	—
1069	433402,95	1313371,53	Геодезический метод	0,10	—
1070	433315,39	1313428,48	Геодезический метод	0,10	—
1071	433280,85	1313450,95	Геодезический метод	0,10	—
1072	433266,18	1313457,49	Геодезический метод	0,10	—
1073	433186,30	1313471,51	Геодезический метод	0,10	—
1074	433158,46	1313462,13	Геодезический метод	0,10	—
1075	433110,10	1313503,97	Геодезический метод	0,10	—
1076	433068,35	1313540,09	Геодезический метод	0,10	—
1077	433009,02	1313619,28	Геодезический метод	0,10	—
1078	432992,47	1313631,31	Геодезический метод	0,10	—
1079	432980,61	1313639,94	Геодезический метод	0,10	—
1080	432953,55	1313659,61	Геодезический метод	0,10	—
1081	432947,08	1313664,31	Геодезический метод	0,10	—
1082	432928,81	1313677,59	Геодезический метод	0,10	—
1083	432888,38	1313689,90	Геодезический метод	0,10	—
1084	432831,49	1313707,22	Геодезический метод	0,10	—
1085	432819,07	1313707,37	Геодезический метод	0,10	—
1086	432813,27	1313706,41	Геодезический метод	0,10	—
1087	432806,86	1313707,52	Геодезический метод	0,10	—
1088	432795,42	1313709,50	Геодезический метод	0,10	—
1089	432755,26	1313722,57	Геодезический метод	0,10	—
1090	432736,11	1313728,80	Геодезический метод	0,10	—
1091	432641,47	1313761,11	Геодезический метод	0,10	—
1092	432562,10	1313819,56	Геодезический метод	0,10	—
1093	432549,83	1313834,78	Геодезический метод	0,10	—
1094	432496,88	1313898,84	Геодезический метод	0,10	—
1095	432422,66	1313969,11	Геодезический метод	0,10	—
1096	432372,44	1314008,76	Геодезический метод	0,10	—
1097	432353,54	1314023,68	Геодезический метод	0,10	—
1098	432345,57	1314029,97	Геодезический метод	0,10	—
1099	432262,92	1314098,15	Геодезический метод	0,10	—
1100	432218,10	1314122,31	Геодезический метод	0,10	—
1101	432168,17	1314149,23	Геодезический метод	0,10	—

ОПИСАНИЕ МЕСТОПОЛОЖЕНИЯ ГРАНИЦ**Территориальная зона А. Зона акваторий**

(наименование объекта, местоположение границ которого описано (далее – объект))

Сведения о местоположении границ объекта

1	2	3	4	5	6
1102	432088,75	1314165,29	Геодезический метод	0,10	—
1103	432069,63	1314169,15	Геодезический метод	0,10	—
1104	432038,64	1314177,97	Геодезический метод	0,10	—
1105	431972,61	1314196,77	Геодезический метод	0,10	—
1106	431970,32	1314197,12	Геодезический метод	0,10	—
1107	431946,46	1314200,71	Геодезический метод	0,10	—
1108	431873,61	1314211,70	Геодезический метод	0,10	—
1109	431819,21	1314232,39	Геодезический метод	0,10	—
1110	431778,71	1314247,79	Геодезический метод	0,10	—
1111	431732,51	1314257,74	Геодезический метод	0,10	—
1112	431687,69	1314267,40	Геодезический метод	0,10	—
1113	431678,74	1314269,33	Геодезический метод	0,10	—
1114	431582,84	1314281,98	Геодезический метод	0,10	—
1115	431497,55	1314305,29	Геодезический метод	0,10	—
1116	431487,21	1314308,11	Геодезический метод	0,10	—
1117	431395,88	1314337,89	Геодезический метод	0,10	—
1118	431347,62	1314363,12	Геодезический метод	0,10	—
1119	431316,75	1314379,25	Геодезический метод	0,10	—
1120	431308,09	1314383,78	Геодезический метод	0,10	—
1121	431219,20	1314425,46	Геодезический метод	0,10	—
1122	431185,54	1314445,18	Геодезический метод	0,10	—
1123	431066,75	1314518,51	Геодезический метод	0,10	—
1124	431064,46	1314514,18	Геодезический метод	0,10	—
1125	431011,52	1314537,56	Геодезический метод	0,10	—
1126	430954,35	1314424,91	Геодезический метод	0,10	—
1127	430948,49	1314414,24	Геодезический метод	0,10	—
1128	431066,95	1314327,12	Геодезический метод	0,10	—
1129	431102,66	1314280,58	Геодезический метод	0,10	—
1130	431142,75	1314250,26	Геодезический метод	0,10	—
1131	431166,61	1314232,21	Геодезический метод	0,10	—
1132	431305,11	1314096,69	Геодезический метод	0,10	—
1133	431327,31	1314079,36	Геодезический метод	0,10	—
1134	431388,00	1314031,96	Геодезический метод	0,10	—
1135	431455,82	1313965,77	Геодезический метод	0,10	—
1136	431460,22	1313961,47	Геодезический метод	0,10	—
1137	431506,96	1313915,86	Геодезический метод	0,10	—
1138	431524,48	1313898,76	Геодезический метод	0,10	—
1139	431531,99	1313891,43	Геодезический метод	0,10	—
1140	431586,73	1313859,31	Геодезический метод	0,10	—
1141	431625,96	1313835,36	Геодезический метод	0,10	—
1142	431628,62	1313833,73	Геодезический метод	0,10	—
1143	431646,94	1313822,55	Геодезический метод	0,10	—
1144	431856,24	1313741,62	Геодезический метод	0,10	—
1145	431891,18	1313719,25	Геодезический метод	0,10	—
1146	431930,00	1313690,13	Геодезический метод	0,10	—
1147	431946,29	1313674,63	Геодезический метод	0,10	—
1148	431965,16	1313656,67	Геодезический метод	0,10	—
1149	431997,87	1313615,73	Геодезический метод	0,10	—
1150	432025,23	1313571,03	Геодезический метод	0,10	—

ОПИСАНИЕ МЕСТОПОЛОЖЕНИЯ ГРАНИЦ**Территориальная зона А. Зона акваторий**

(наименование объекта, местоположение границ которого описано (далее – объект))

Сведения о местоположении границ объекта

1	2	3	4	5	6
1151	432046,82	1313523,28	Геодезический метод	0,10	—
1152	432062,29	1313473,21	Геодезический метод	0,10	—
1153	432071,41	1313421,61	Геодезический метод	0,10	—
1154	432081,42	1313365,82	Геодезический метод	0,10	—
1155	432097,38	1313319,37	Геодезический метод	0,10	—
1156	432098,58	1313315,90	Геодезический метод	0,10	—
1157	432104,90	1313297,51	Геодезический метод	0,10	—
1158	432106,48	1313292,90	Геодезический метод	0,10	—
1159	432108,38	1313294,71	Геодезический метод	0,10	—
1160	432123,41	1313280,28	Геодезический метод	0,10	—
1161	432132,82	1313268,46	Геодезический метод	0,10	—
1162	432141,25	1313259,40	Геодезический метод	0,10	—
1163	432141,57	1313256,50	Геодезический метод	0,10	—
1164	432131,88	1313247,54	Геодезический метод	0,10	—
1165	432160,43	1313205,41	Геодезический метод	0,10	—
1166	432207,59	1313155,76	Геодезический метод	0,10	—
1167	432248,74	1313121,20	Геодезический метод	0,10	—
1168	432280,91	1313099,21	Геодезический метод	0,10	—
1169	432321,38	1313078,47	Геодезический метод	0,10	—
1170	432403,29	1313041,86	Геодезический метод	0,10	—
1171	432360,45	1312985,34	Геодезический метод	0,10	—
1172	432343,76	1312964,65	Геодезический метод	0,10	—
1173	432367,70	1312937,77	Геодезический метод	0,10	—
1174	432387,29	1312961,35	Геодезический метод	0,10	—
1175	432431,20	1313019,12	Геодезический метод	0,10	—
1176	432446,48	1313036,80	Геодезический метод	0,10	—
1177	432457,84	1313036,49	Геодезический метод	0,10	—
1178	432520,51	1313034,81	Геодезический метод	0,10	—
1179	432555,81	1313033,53	Геодезический метод	0,10	—
1180	432646,45	1313030,23	Геодезический метод	0,10	—
1181	432647,70	1313030,21	Геодезический метод	0,10	—
1182	432781,87	1313027,99	Геодезический метод	0,10	—
1183	432782,79	1313027,97	Геодезический метод	0,10	—
1184	432800,78	1313027,80	Геодезический метод	0,10	—
1185	432876,31	1313027,10	Геодезический метод	0,10	—
1186	433074,75	1313019,84	Геодезический метод	0,10	—
1187	433135,23	1312918,36	Геодезический метод	0,10	—
1188	433166,06	1312832,47	Геодезический метод	0,10	—
1189	433172,53	1312828,90	Геодезический метод	0,10	—
1190	433175,81	1312826,45	Геодезический метод	0,10	—
1191	433178,86	1312824,17	Геодезический метод	0,10	—
1192	433187,88	1312817,42	Геодезический метод	0,10	—
1193	433197,84	1312795,33	Геодезический метод	0,10	—
1194	433239,02	1312704,01	Геодезический метод	0,10	—
1195	433242,23	1312696,89	Геодезический метод	0,10	—
1196	433248,47	1312683,06	Геодезический метод	0,10	—
1197	433248,49	1312683,07	Геодезический метод	0,10	—
1198	433250,00	1312683,71	Геодезический метод	0,10	—
1199	433253,04	1312684,99	Геодезический метод	0,10	—

ОПИСАНИЕ МЕСТОПОЛОЖЕНИЯ ГРАНИЦ**Территориальная зона А. Зона акваторий**

(наименование объекта, местоположение границ которого описано (далее – объект))

Сведения о местоположении границ объекта

1	2	3	4	5	6
1200	433253,70	1312685,27	Геодезический метод	0,10	—
1201	433253,83	1312685,32	Геодезический метод	0,10	—
1202	433255,40	1312685,88	Геодезический метод	0,10	—
1203	433255,83	1312686,03	Геодезический метод	0,10	—
1204	433256,07	1312686,12	Геодезический метод	0,10	—
1205	433256,42	1312686,25	Геодезический метод	0,10	—
1206	433256,47	1312686,27	Геодезический метод	0,10	—
1207	433256,57	1312686,30	Геодезический метод	0,10	—
1208	433256,96	1312685,52	Геодезический метод	0,10	—
1209	433268,30	1312665,14	Геодезический метод	0,10	—
1210	433269,65	1312662,55	Геодезический метод	0,10	—
1211	433286,71	1312630,00	Геодезический метод	0,10	—
1212	433303,35	1312594,69	Геодезический метод	0,10	—
1213	433319,21	1312560,01	Геодезический метод	0,10	—
1214	433454,23	1312580,60	Геодезический метод	0,10	—
1215	433445,36	1312662,55	Геодезический метод	0,10	—
1216	433445,04	1312665,50	Геодезический метод	0,10	—
1217	433425,71	1312747,04	Геодезический метод	0,10	—
1218	433422,20	1312760,20	Геодезический метод	0,10	—
1219	433416,92	1312780,02	Геодезический метод	0,10	—
1220	433412,76	1312795,61	Геодезический метод	0,10	—
1221	433405,78	1312821,79	Геодезический метод	0,10	—
1222	433393,92	1312843,49	Геодезический метод	0,10	—
1223	433387,13	1312855,91	Геодезический метод	0,10	—
1224	433386,31	1312859,08	Геодезический метод	0,10	—
1225	433393,92	1312867,36	Геодезический метод	0,10	—
1226	433397,39	1312871,14	Геодезический метод	0,10	—
1227	433400,50	1312870,70	Геодезический метод	0,10	—
1228	433403,34	1312869,18	Геодезический метод	0,10	—
1229	433419,05	1312860,33	Геодезический метод	0,10	—
1230	433422,90	1312859,45	Геодезический метод	0,10	—
1231	433436,46	1312851,98	Геодезический метод	0,10	—
1232	433449,36	1312844,88	Геодезический метод	0,10	—
1233	433460,45	1312838,78	Геодезический метод	0,10	—
1234	433465,59	1312835,95	Геодезический метод	0,10	—
1235	433488,28	1312823,45	Геодезический метод	0,10	—
1236	433497,92	1312818,14	Геодезический метод	0,10	—
1237	433507,87	1312812,66	Геодезический метод	0,10	—
1238	433510,48	1312811,23	Геодезический метод	0,10	—
1239	433515,38	1312808,53	Геодезический метод	0,10	—
1240	433522,57	1312804,57	Геодезический метод	0,10	—
1241	433528,40	1312801,36	Геодезический метод	0,10	—
1242	433539,59	1312794,39	Геодезический метод	0,10	—
1243	433553,05	1312786,01	Геодезический метод	0,10	—
1244	433561,15	1312780,96	Геодезический метод	0,10	—
1245	433567,17	1312777,21	Геодезический метод	0,10	—
1246	433593,31	1312759,03	Геодезический метод	0,10	—
1247	433594,62	1312758,12	Геодезический метод	0,10	—
1248	433605,45	1312752,84	Геодезический метод	0,10	—

ОПИСАНИЕ МЕСТОПОЛОЖЕНИЯ ГРАНИЦ

Территориальная зона А. Зона акваторий

(наименование объекта, местоположение границ которого описано (далее – объект))

Сведения о местоположении границ объекта

1	2	3	4	5	6
1249	433667,06	1312722,78	Геодезический метод	0,10	—
1250	433667,14	1312712,11	Геодезический метод	0,10	—
1251	433686,79	1312702,07	Геодезический метод	0,10	—
1252	433692,09	1312699,36	Геодезический метод	0,10	—
1253	433693,22	1312698,77	Геодезический метод	0,10	—
1254	433694,14	1312698,28	Геодезический метод	0,10	—
1255	433717,52	1312685,80	Геодезический метод	0,10	—
1256	433724,76	1312685,00	Геодезический метод	0,10	—
1257	433758,02	1312667,03	Геодезический метод	0,10	—
1258	433791,60	1312647,46	Геодезический метод	0,10	—
1259	433802,53	1312641,09	Геодезический метод	0,10	—
1260	433812,11	1312637,21	Геодезический метод	0,10	—
1261	433826,12	1312631,54	Геодезический метод	0,10	—
1262	433833,13	1312626,36	Геодезический метод	0,10	—
1263	433858,99	1312614,74	Геодезический метод	0,10	—
1264	433882,54	1312601,91	Геодезический метод	0,10	—
1265	433906,54	1312588,82	Геодезический метод	0,10	—
1266	433939,46	1312570,88	Геодезический метод	0,10	—
1267	433968,05	1312552,36	Геодезический метод	0,10	—
1268	433989,74	1312538,31	Геодезический метод	0,10	—
1269	433998,12	1312532,88	Геодезический метод	0,10	—
1270	434002,35	1312530,43	Геодезический метод	0,10	—
1271	434034,77	1312511,61	Геодезический метод	0,10	—
1272	434045,92	1312505,13	Геодезический метод	0,10	—
1273	434074,77	1312492,97	Геодезический метод	0,10	—
1274	434079,76	1312490,86	Геодезический метод	0,10	—
1275	434092,78	1312484,11	Геодезический метод	0,10	—
1276	434116,73	1312476,83	Геодезический метод	0,10	—
1277	434153,27	1312462,27	Геодезический метод	0,10	—
1278	434181,19	1312446,50	Геодезический метод	0,10	—
1279	434325,61	1312361,77	Геодезический метод	0,10	—
1280	434338,78	1312357,50	Геодезический метод	0,10	—
1281	434355,35	1312352,12	Геодезический метод	0,10	—
1282	434373,26	1312350,65	Геодезический метод	0,10	—
1283	434397,24	1312348,69	Геодезический метод	0,10	—
1284	434403,29	1312349,05	Геодезический метод	0,10	—
1285	434405,48	1312355,63	Геодезический метод	0,10	—
1286	434425,86	1312355,74	Геодезический метод	0,10	—
1287	434467,01	1312359,08	Геодезический метод	0,10	—
1288	434471,82	1312359,39	Геодезический метод	0,10	—
1289	434492,79	1312360,74	Геодезический метод	0,10	—
1290	434506,03	1312362,31	Геодезический метод	0,10	—
1291	434513,09	1312363,14	Геодезический метод	0,10	—
1292	434612,39	1312359,17	Геодезический метод	0,10	—
1293	434637,44	1312355,45	Геодезический метод	0,10	—
1294	434642,37	1312354,72	Геодезический метод	0,10	—
1295	434668,00	1312350,92	Геодезический метод	0,10	—
992	434689,41	1312347,40	Геодезический метод	0,10	—

ОПИСАНИЕ МЕСТОПОЛОЖЕНИЯ ГРАНИЦ

Территориальная зона А. Зона акваторий

(наименование объекта, местоположение границ которого описано (далее – объект))

Сведения о местоположении границ объекта

1	2	3	4	5	6
1296	432582,13	1313153,03	Геодезический метод	0,10	—
1297	432765,98	1313322,76	Геодезический метод	0,10	—
1298	432782,27	1313427,99	Геодезический метод	0,10	—
1299	432768,58	1313501,44	Геодезический метод	0,10	—
1300	432692,37	1313546,53	Геодезический метод	0,10	—
1301	432554,17	1313728,80	Геодезический метод	0,10	—
1302	432386,87	1313897,19	Геодезический метод	0,10	—
1303	432171,62	1314069,22	Геодезический метод	0,10	—
1304	431740,43	1314189,18	Геодезический метод	0,10	—
1305	431579,03	1314174,61	Геодезический метод	0,10	—
1306	431390,70	1314256,16	Геодезический метод	0,10	—
1307	431318,32	1314284,63	Геодезический метод	0,10	—
1308	431304,72	1314286,55	Геодезический метод	0,10	—
1309	431294,85	1314279,04	Геодезический метод	0,10	—
1310	431293,40	1314265,87	Геодезический метод	0,10	—
1311	431299,93	1314254,56	Геодезический метод	0,10	—
1312	431376,53	1314148,38	Геодезический метод	0,10	—
1313	431518,31	1314033,07	Геодезический метод	0,10	—
1314	431633,77	1313898,07	Геодезический метод	0,10	—
1315	431923,33	1313787,49	Геодезический метод	0,10	—
1316	432050,16	1313695,76	Геодезический метод	0,10	—
1317	432135,25	1313603,23	Геодезический метод	0,10	—
1318	432168,23	1313481,52	Геодезический метод	0,10	—
1319	432133,47	1313310,24	Геодезический метод	0,10	—
1320	432163,97	1313251,21	Геодезический метод	0,10	—
1321	432273,46	1313149,52	Геодезический метод	0,10	—
1322	432499,83	1313109,83	Геодезический метод	0,10	—
1296	432582,13	1313153,03	Геодезический метод	0,10	—
1323	432582,13	1313153,03	Геодезический метод	0,10	—
1324	432765,98	1313322,76	Геодезический метод	0,10	—
1325	432782,27	1313427,99	Геодезический метод	0,10	—
1326	432768,58	1313501,44	Геодезический метод	0,10	—
1327	432692,37	1313546,53	Геодезический метод	0,10	—
1328	432554,17	1313728,80	Геодезический метод	0,10	—
1329	432386,87	1313897,19	Геодезический метод	0,10	—
1330	432171,62	1314069,22	Геодезический метод	0,10	—
1331	431740,43	1314189,18	Геодезический метод	0,10	—
1332	431579,03	1314174,61	Геодезический метод	0,10	—
1333	431390,70	1314256,16	Геодезический метод	0,10	—
1334	431318,32	1314284,63	Геодезический метод	0,10	—
1335	431304,72	1314286,55	Геодезический метод	0,10	—
1336	431294,85	1314279,04	Геодезический метод	0,10	—
1337	431293,40	1314265,87	Геодезический метод	0,10	—
1338	431299,93	1314254,56	Геодезический метод	0,10	—
1339	431376,53	1314148,38	Геодезический метод	0,10	—
1340	431518,31	1314033,07	Геодезический метод	0,10	—
1341	431633,77	1313898,07	Геодезический метод	0,10	—
1342	431923,33	1313787,49	Геодезический метод	0,10	—

ОПИСАНИЕ МЕСТОПОЛОЖЕНИЯ ГРАНИЦ

Территориальная зона А. Зона акваторий

(наименование объекта, местоположение границ которого описано (далее – объект)

Сведения о местоположении границ объекта

1	2	3	4	5	6
1343	432050,16	1313695,76	Геодезический метод	0,10	—
1344	432135,25	1313603,23	Геодезический метод	0,10	—
1345	432168,23	1313481,52	Геодезический метод	0,10	—
1346	432133,47	1313310,24	Геодезический метод	0,10	—
1347	432163,97	1313251,21	Геодезический метод	0,10	—
1348	432273,46	1313149,52	Геодезический метод	0,10	—
1349	432499,83	1313109,83	Геодезический метод	0,10	—
1323	432582,13	1313153,03	Геодезический метод	0,10	—
1350	433802,92	1312899,29	Геодезический метод	0,10	—
1351	433804,87	1312902,51	Геодезический метод	0,10	—
1352	433844,18	1312967,30	Геодезический метод	0,10	—
1353	433849,56	1312976,17	Геодезический метод	0,10	—
1354	433856,80	1312999,25	Геодезический метод	0,10	—
1355	433856,78	1313043,12	Геодезический метод	0,10	—
1356	433856,78	1313050,17	Геодезический метод	0,10	—
1357	433856,78	1313054,03	Геодезический метод	0,10	—
1358	433856,44	1313160,96	Геодезический метод	0,10	—
1359	433817,91	1313329,44	Геодезический метод	0,10	—
1360	433764,65	1313297,69	Геодезический метод	0,10	—
1361	433676,83	1313291,78	Геодезический метод	0,10	—
1362	433643,92	1313289,56	Геодезический метод	0,10	—
1363	433518,08	1313281,09	Геодезический метод	0,10	—
1364	433497,73	1313285,94	Геодезический метод	0,10	—
1365	433476,81	1313290,92	Геодезический метод	0,10	—
1366	433304,83	1313409,17	Геодезический метод	0,10	—
1367	433262,90	1313430,80	Геодезический метод	0,10	—
1368	433255,80	1313434,17	Геодезический метод	0,10	—
1369	433186,99	1313451,06	Геодезический метод	0,10	—
1370	433165,06	1313442,91	Геодезический метод	0,10	—
1371	433192,26	1313344,46	Геодезический метод	0,10	—
1372	433224,67	1313227,12	Геодезический метод	0,10	—
1373	433225,40	1313211,55	Геодезический метод	0,10	—
1374	433252,05	1313156,37	Геодезический метод	0,10	—
1375	433264,26	1313132,13	Геодезический метод	0,10	—
1376	433265,88	1313127,59	Геодезический метод	0,10	—
1377	433268,26	1313120,96	Геодезический метод	0,10	—
1378	433275,41	1313108,77	Геодезический метод	0,10	—
1379	433283,04	1313092,99	Геодезический метод	0,10	—
1380	433281,31	1313090,27	Геодезический метод	0,10	—
1381	433284,80	1313080,02	Геодезический метод	0,10	—
1382	433310,32	1313040,52	Геодезический метод	0,10	—
1383	433327,27	1313010,87	Геодезический метод	0,10	—
1384	433334,85	1312996,18	Геодезический метод	0,10	—
1385	433339,44	1312992,22	Геодезический метод	0,10	—
1386	433376,53	1312998,77	Геодезический метод	0,10	—
1387	433409,22	1313004,54	Геодезический метод	0,10	—
1388	433459,63	1312951,71	Геодезический метод	0,10	—
1389	433491,98	1312930,89	Геодезический метод	0,10	—

ОПИСАНИЕ МЕСТОПОЛОЖЕНИЯ ГРАНИЦ**Территориальная зона А. Зона акваторий**

(наименование объекта, местоположение границ которого описано (далее – объект))

Сведения о местоположении границ объекта

1	2	3	4	5	6
1390	433478,37	1312903,96	Геодезический метод	0,10	—
1391	433541,94	1312865,83	Геодезический метод	0,10	—
1392	433603,28	1312829,03	Геодезический метод	0,10	—
1393	433698,92	1312771,66	Геодезический метод	0,10	—
1394	433715,71	1312774,61	Геодезический метод	0,10	—
1395	433733,45	1312784,78	Геодезический метод	0,10	—
1396	433749,57	1312811,36	Геодезический метод	0,10	—
1397	433761,13	1312830,41	Геодезический метод	0,10	—
1398	433763,06	1312833,58	Геодезический метод	0,10	—
1350	433802,92	1312899,29	Геодезический метод	0,10	—
1399	433967,54	1313096,59	Геодезический метод	0,10	—
1400	434019,71	1313181,77	Геодезический метод	0,10	—
1401	434013,10	1313187,85	Геодезический метод	0,10	—
1402	433999,28	1313195,71	Геодезический метод	0,10	—
1403	433998,11	1313195,13	Геодезический метод	0,10	—
1404	433995,48	1313197,58	Геодезический метод	0,10	—
1405	433991,01	1313201,75	Геодезический метод	0,10	—
1406	433985,54	1313206,84	Геодезический метод	0,10	—
1407	433979,01	1313215,90	Геодезический метод	0,10	—
1408	433971,18	1313230,83	Геодезический метод	0,10	—
1409	433969,62	1313233,80	Геодезический метод	0,10	—
1410	433965,56	1313241,55	Геодезический метод	0,10	—
1411	433962,51	1313247,36	Геодезический метод	0,10	—
1412	433929,18	1313310,88	Геодезический метод	0,10	—
1413	433923,43	1313310,97	Геодезический метод	0,10	—
1414	433915,07	1313290,10	Геодезический метод	0,10	—
1415	433912,36	1313283,33	Геодезический метод	0,10	—
1416	433900,12	1313270,15	Геодезический метод	0,10	—
1417	433897,45	1313271,35	Геодезический метод	0,10	—
1418	433892,74	1313266,38	Геодезический метод	0,10	—
1419	433890,37	1313266,16	Геодезический метод	0,10	—
1420	433887,41	1312998,53	Геодезический метод	0,10	—
1421	433887,18	1312978,15	Геодезический метод	0,10	—
1422	433892,62	1312974,28	Геодезический метод	0,10	—
1423	433895,65	1312979,21	Геодезический метод	0,10	—
1424	433900,66	1312987,40	Геодезический метод	0,10	—
1425	433920,21	1313019,31	Геодезический метод	0,10	—
1399	433967,54	1313096,59	Геодезический метод	0,10	—
1426	433967,54	1313096,59	Геодезический метод	0,10	—
1427	434019,71	1313181,77	Геодезический метод	0,10	—
1428	434013,10	1313187,85	Геодезический метод	0,10	—
1429	433999,28	1313195,71	Геодезический метод	0,10	—
1430	433998,11	1313195,13	Геодезический метод	0,10	—
1431	433995,48	1313197,58	Геодезический метод	0,10	—
1432	433991,01	1313201,75	Геодезический метод	0,10	—
1433	433985,54	1313206,84	Геодезический метод	0,10	—
1434	433979,01	1313215,90	Геодезический метод	0,10	—

ОПИСАНИЕ МЕСТОПОЛОЖЕНИЯ ГРАНИЦ

Территориальная зона А. Зона акваторий

(наименование объекта, местоположение границ которого описано (далее – объект))

Сведения о местоположении границ объекта

1	2	3	4	5	6
1435	433971,18	1313230,83	Геодезический метод	0,10	—
1436	433969,62	1313233,80	Геодезический метод	0,10	—
1437	433965,56	1313241,55	Геодезический метод	0,10	—
1438	433962,51	1313247,36	Геодезический метод	0,10	—
1439	433929,18	1313310,88	Геодезический метод	0,10	—
1440	433923,43	1313310,97	Геодезический метод	0,10	—
1441	433915,07	1313290,10	Геодезический метод	0,10	—
1442	433912,36	1313283,33	Геодезический метод	0,10	—
1443	433900,12	1313270,15	Геодезический метод	0,10	—
1444	433897,45	1313271,35	Геодезический метод	0,10	—
1445	433892,74	1313266,38	Геодезический метод	0,10	—
1446	433890,37	1313266,16	Геодезический метод	0,10	—
1447	433887,41	1312998,53	Геодезический метод	0,10	—
1448	433887,18	1312978,15	Геодезический метод	0,10	—
1449	433892,62	1312974,28	Геодезический метод	0,10	—
1450	433895,65	1312979,21	Геодезический метод	0,10	—
1451	433900,66	1312987,40	Геодезический метод	0,10	—
1452	433920,21	1313019,31	Геодезический метод	0,10	—
1426	433967,54	1313096,59	Геодезический метод	0,10	—
1453	429758,63	1314127,87	Геодезический метод	0,10	—
1454	429866,38	1314153,48	Геодезический метод	0,10	—
1455	429903,85	1314135,28	Геодезический метод	0,10	—
1456	429909,50	1314138,72	Геодезический метод	0,10	—
1457	430004,36	1314196,43	Геодезический метод	0,10	—
1458	430024,12	1314208,45	Геодезический метод	0,10	—
1459	430077,36	1314240,88	Геодезический метод	0,10	—
1460	430164,00	1314296,89	Геодезический метод	0,10	—
1461	430395,16	1314446,32	Геодезический метод	0,10	—
1462	430418,76	1314461,70	Геодезический метод	0,10	—
1463	430529,80	1314532,87	Геодезический метод	0,10	—
1464	430651,51	1314606,76	Геодезический метод	0,10	—
1465	430677,90	1314618,71	Геодезический метод	0,10	—
1466	430722,67	1314607,60	Геодезический метод	0,10	—
1467	430754,99	1314581,63	Геодезический метод	0,10	—
1468	430799,01	1314533,82	Геодезический метод	0,10	—
1469	430816,12	1314520,13	Геодезический метод	0,10	—
1470	430863,93	1314481,89	Геодезический метод	0,10	—
1471	430873,67	1314493,81	Геодезический метод	0,10	—
1472	430940,20	1314573,31	Геодезический метод	0,10	—
1473	430916,06	1314583,64	Геодезический метод	0,10	—
1474	430890,10	1314601,30	Геодезический метод	0,10	—
1475	430893,40	1314614,21	Геодезический метод	0,10	—
1476	430876,27	1314623,20	Геодезический метод	0,10	—
1477	430870,94	1314625,85	Геодезический метод	0,10	—
1478	430795,18	1314679,79	Геодезический метод	0,10	—
1479	430774,16	1314694,75	Геодезический метод	0,10	—
1480	430772,88	1314698,89	Геодезический метод	0,10	—
1481	430771,53	1314703,25	Геодезический метод	0,10	—

ОПИСАНИЕ МЕСТОПОЛОЖЕНИЯ ГРАНИЦ**Территориальная зона А. Зона акваторий**

(наименование объекта, местоположение границ которого описано (далее – объект))

Сведения о местоположении границ объекта

1	2	3	4	5	6
1482	430773,07	1314712,58	Геодезический метод	0,10	—
1483	430753,40	1314740,07	Геодезический метод	0,10	—
1484	430757,64	1314761,70	Геодезический метод	0,10	—
1485	430763,63	1314801,57	Геодезический метод	0,10	—
1486	430763,00	1314824,05	Геодезический метод	0,10	—
1487	430762,66	1314835,99	Геодезический метод	0,10	—
1488	430763,84	1314848,03	Геодезический метод	0,10	—
1489	430760,97	1314882,77	Геодезический метод	0,10	—
1490	430758,32	1314897,67	Геодезический метод	0,10	—
1491	430755,01	1314907,34	Геодезический метод	0,10	—
1492	430750,55	1314920,37	Геодезический метод	0,10	—
1493	430737,01	1314956,89	Геодезический метод	0,10	—
1494	430733,49	1314963,32	Геодезический метод	0,10	—
1495	430725,51	1314977,91	Геодезический метод	0,10	—
1496	430699,91	1315006,31	Геодезический метод	0,10	—
1497	430687,64	1315034,31	Геодезический метод	0,10	—
1498	430670,20	1315060,96	Геодезический метод	0,10	—
1499	430661,80	1315072,58	Геодезический метод	0,10	—
1500	430648,91	1315095,32	Геодезический метод	0,10	—
1501	430631,61	1315112,33	Геодезический метод	0,10	—
1502	430619,11	1315132,30	Геодезический метод	0,10	—
1503	430596,00	1315154,55	Геодезический метод	0,10	—
1504	430592,47	1315157,95	Геодезический метод	0,10	—
1505	430584,37	1315165,75	Геодезический метод	0,10	—
1506	430563,37	1315180,56	Геодезический метод	0,10	—
1507	430515,45	1315235,58	Геодезический метод	0,10	—
1508	430505,89	1315241,83	Геодезический метод	0,10	—
1509	430471,64	1315264,21	Геодезический метод	0,10	—
1510	430466,60	1315267,50	Геодезический метод	0,10	—
1511	430428,68	1315285,81	Геодезический метод	0,10	—
1512	430361,45	1315318,26	Геодезический метод	0,10	—
1513	430261,96	1315366,30	Геодезический метод	0,10	—
1514	430177,05	1315426,19	Геодезический метод	0,10	—
1515	430166,46	1315439,33	Геодезический метод	0,10	—
1516	430089,45	1315445,74	Геодезический метод	0,10	—
1517	430064,41	1315447,83	Геодезический метод	0,10	—
1518	429934,77	1315332,58	Геодезический метод	0,10	—
1519	429880,57	1315320,13	Геодезический метод	0,10	—
1520	429713,58	1315281,78	Геодезический метод	0,10	—
1521	429418,85	1315370,98	Геодезический метод	0,10	—
1522	429414,81	1315372,44	Геодезический метод	0,10	—
1523	429340,14	1315416,52	Геодезический метод	0,10	—
1524	429252,78	1315468,09	Геодезический метод	0,10	—
1525	429187,82	1315468,34	Геодезический метод	0,10	—
1526	429083,30	1315468,75	Геодезический метод	0,10	—
1527	428881,68	1315547,89	Геодезический метод	0,10	—
1528	428658,37	1315578,58	Геодезический метод	0,10	—
1529	428593,61	1315551,10	Геодезический метод	0,10	—
1530	428588,93	1315537,74	Геодезический метод	0,10	—

ОПИСАНИЕ МЕСТОПОЛОЖЕНИЯ ГРАНИЦ**Территориальная зона А. Зона акваторий**

(наименование объекта, местоположение границ которого описано (далее – объект))

Сведения о местоположении границ объекта

1	2	3	4	5	6
1531	428519,93	1315400,06	Геодезический метод	0,10	—
1532	428498,89	1315357,97	Геодезический метод	0,10	—
1533	428484,12	1315328,43	Геодезический метод	0,10	—
1534	428453,83	1315263,93	Геодезический метод	0,10	—
1535	428447,78	1315243,68	Геодезический метод	0,10	—
1536	428442,05	1315187,15	Геодезический метод	0,10	—
1537	428437,79	1315171,73	Геодезический метод	0,10	—
1538	428446,68	1315076,32	Геодезический метод	0,10	—
1539	428443,29	1314947,63	Геодезический метод	0,10	—
1540	428439,96	1314929,85	Геодезический метод	0,10	—
1541	428422,53	1314836,73	Геодезический метод	0,10	—
1542	428415,06	1314819,00	Геодезический метод	0,10	—
1543	428412,52	1314807,09	Геодезический метод	0,10	—
1544	428400,67	1314751,46	Геодезический метод	0,10	—
1545	428363,55	1314690,52	Геодезический метод	0,10	—
1546	428260,64	1314625,73	Геодезический метод	0,10	—
1547	428248,15	1314617,86	Геодезический метод	0,10	—
1548	428012,73	1314506,26	Геодезический метод	0,10	—
1549	427970,31	1314486,15	Геодезический метод	0,10	—
1550	427741,21	1314464,03	Геодезический метод	0,10	—
1551	427628,18	1314470,97	Геодезический метод	0,10	—
1552	427441,58	1314482,43	Геодезический метод	0,10	—
1553	427408,40	1314506,01	Геодезический метод	0,10	—
1554	427399,36	1314536,55	Геодезический метод	0,10	—
1555	427285,93	1314654,61	Геодезический метод	0,10	—
1556	427243,27	1314699,01	Геодезический метод	0,10	—
1557	427212,64	1314750,95	Геодезический метод	0,10	—
1558	427218,94	1314852,92	Геодезический метод	0,10	—
1559	427200,80	1314905,74	Геодезический метод	0,10	—
1560	427354,01	1314762,36	Геодезический метод	0,10	—
1561	427441,66	1314698,73	Геодезический метод	0,10	—
1562	427473,51	1314683,70	Геодезический метод	0,10	—
1563	427503,72	1314669,43	Геодезический метод	0,10	—
1564	427554,87	1314645,29	Геодезический метод	0,10	—
1565	427683,06	1314606,24	Геодезический метод	0,10	—
1566	427751,45	1314603,25	Геодезический метод	0,10	—
1567	427842,95	1314625,48	Геодезический метод	0,10	—
1568	427964,50	1314672,77	Геодезический метод	0,10	—
1569	428099,18	1314746,76	Геодезический метод	0,10	—
1570	428152,11	1314775,83	Геодезический метод	0,10	—
1571	428319,72	1314879,94	Геодезический метод	0,10	—
1572	428328,47	1314883,29	Геодезический метод	0,10	—
1573	428318,65	1314904,01	Геодезический метод	0,10	—
1574	428308,53	1314896,91	Геодезический метод	0,10	—
1575	428156,69	1314794,16	Геодезический метод	0,10	—
1576	427969,08	1314691,10	Геодезический метод	0,10	—
1577	427847,53	1314643,81	Геодезический метод	0,10	—
1578	427756,04	1314621,60	Геодезический метод	0,10	—
1579	427687,65	1314624,59	Геодезический метод	0,10	—

ОПИСАНИЕ МЕСТОПОЛОЖЕНИЯ ГРАНИЦ**Территориальная зона А. Зона акваторий**

(наименование объекта, местоположение границ которого описано (далее – объект))

Сведения о местоположении границ объекта

1	2	3	4	5	6
1580	427559,48	1314663,65	Геодезический метод	0,10	—
1581	427446,25	1314717,10	Геодезический метод	0,10	—
1582	427358,59	1314780,74	Геодезический метод	0,10	—
1583	427212,89	1314917,09	Геодезический метод	0,10	—
1584	427186,28	1314941,99	Геодезический метод	0,10	—
1585	427163,56	1315000,73	Геодезический метод	0,10	—
1586	427140,74	1315056,10	Геодезический метод	0,10	—
1587	427121,94	1315094,96	Геодезический метод	0,10	—
1588	427103,61	1315132,87	Геодезический метод	0,10	—
1589	427102,02	1315135,10	Геодезический метод	0,10	—
1590	427066,99	1315184,23	Геодезический метод	0,10	—
1591	427057,74	1315197,20	Геодезический метод	0,10	—
1592	427035,72	1315228,08	Геодезический метод	0,10	—
1593	427026,74	1315236,78	Геодезический метод	0,10	—
1594	426981,53	1315280,59	Геодезический метод	0,10	—
1595	426964,26	1315298,37	Геодезический метод	0,10	—
1596	426937,90	1315325,52	Геодезический метод	0,10	—
1597	426932,93	1315330,64	Геодезический метод	0,10	—
1598	426903,04	1315351,92	Геодезический метод	0,10	—
1599	426892,77	1315359,24	Геодезический метод	0,10	—
1600	426889,57	1315361,52	Геодезический метод	0,10	—
1601	426840,75	1315395,34	Геодезический метод	0,10	—
1602	426825,95	1315407,20	Геодезический метод	0,10	—
1603	426810,08	1315424,68	Геодезический метод	0,10	—
1604	426809,24	1315426,25	Геодезический метод	0,10	—
1605	426807,86	1315428,83	Геодезический метод	0,10	—
1606	426808,64	1315430,39	Геодезический метод	0,10	—
1607	426812,95	1315437,91	Геодезический метод	0,10	—
1608	426811,82	1315439,24	Геодезический метод	0,10	—
1609	426801,01	1315451,98	Геодезический метод	0,10	—
1610	426798,56	1315454,86	Геодезический метод	0,10	—
1611	426796,50	1315450,08	Геодезический метод	0,10	—
1612	426766,94	1315505,37	Геодезический метод	0,10	—
1613	426763,62	1315511,59	Геодезический метод	0,10	—
1614	426759,76	1315509,52	Геодезический метод	0,10	—
1615	426755,95	1315507,48	Геодезический метод	0,10	—
1616	426696,47	1315581,03	Геодезический метод	0,10	—
1617	426681,90	1315598,83	Геодезический метод	0,10	—
1618	426646,53	1315624,91	Геодезический метод	0,10	—
1619	426532,84	1315708,75	Геодезический метод	0,10	—
1620	426484,09	1315744,69	Геодезический метод	0,10	—
1621	426494,85	1315778,00	Геодезический метод	0,10	—
1622	426488,81	1315784,94	Геодезический метод	0,10	—
1623	426501,30	1315813,33	Геодезический метод	0,10	—
1624	426503,43	1315818,58	Геодезический метод	0,10	—
1625	426508,35	1315817,15	Геодезический метод	0,10	—
1626	426511,91	1315830,17	Геодезический метод	0,10	—
1627	426513,25	1315835,10	Геодезический метод	0,10	—
1628	426524,01	1315868,40	Геодезический метод	0,10	—

ОПИСАНИЕ МЕСТОПОЛОЖЕНИЯ ГРАНИЦ**Территориальная зона А. Зона акваторий**

(наименование объекта, местоположение границ которого описано (далее – объект))

Сведения о местоположении границ объекта

1	2	3	4	5	6
1629	426534,75	1315901,72	Геодезический метод	0,10	—
1630	426542,43	1315925,49	Геодезический метод	0,10	—
1631	426553,18	1315958,80	Геодезический метод	0,10	—
1632	426560,69	1315982,64	Геодезический метод	0,10	—
1633	426566,83	1316001,67	Геодезический метод	0,10	—
1634	426569,06	1316008,83	Геодезический метод	0,10	—
1635	426578,39	1316038,82	Геодезический метод	0,10	—
1636	426585,12	1316059,28	Геодезический метод	0,10	—
1637	426601,09	1316107,84	Геодезический метод	0,10	—
1638	426605,86	1316122,73	Геодезический метод	0,10	—
1639	426623,86	1316115,85	Геодезический метод	0,10	—
1640	426646,23	1316187,23	Геодезический метод	0,10	—
1641	426625,63	1316196,66	Геодезический метод	0,10	—
1642	426626,98	1316204,00	Геодезический метод	0,10	—
1643	426642,17	1316241,11	Геодезический метод	0,10	—
1644	426654,14	1316264,72	Геодезический метод	0,10	—
1645	426662,42	1316273,30	Геодезический метод	0,10	—
1646	426677,30	1316289,26	Геодезический метод	0,10	—
1647	426703,39	1316306,12	Геодезический метод	0,10	—
1648	426721,33	1316316,51	Геодезический метод	0,10	—
1649	426729,02	1316321,50	Геодезический метод	0,10	—
1650	426739,21	1316307,51	Геодезический метод	0,10	—
1651	426856,18	1316375,79	Геодезический метод	0,10	—
1652	426860,44	1316379,72	Геодезический метод	0,10	—
1653	426949,08	1316433,13	Геодезический метод	0,10	—
1654	426960,17	1316440,00	Геодезический метод	0,10	—
1655	426964,42	1316442,55	Геодезический метод	0,10	—
1656	426992,45	1316459,40	Геодезический метод	0,10	—
1657	427009,69	1316469,76	Геодезический метод	0,10	—
1658	426999,15	1316486,76	Геодезический метод	0,10	—
1659	427023,94	1316501,66	Геодезический метод	0,10	—
1660	427041,34	1316511,53	Геодезический метод	0,10	—
1661	427074,48	1316531,44	Геодезический метод	0,10	—
1662	427121,26	1316561,74	Геодезический метод	0,10	—
1663	427125,79	1316564,68	Геодезический метод	0,10	—
1664	427161,72	1316588,04	Геодезический метод	0,10	—
1665	427195,82	1316627,79	Геодезический метод	0,10	—
1666	427199,97	1316630,93	Геодезический метод	0,10	—
1667	427207,05	1316642,62	Геодезический метод	0,10	—
1668	427221,83	1316667,01	Геодезический метод	0,10	—
1669	427242,13	1316702,94	Геодезический метод	0,10	—
1670	427261,82	1316732,12	Геодезический метод	0,10	—
1671	427275,44	1316756,55	Геодезический метод	0,10	—
1672	427285,59	1316774,18	Геодезический метод	0,10	—
1673	427293,89	1316792,51	Геодезический метод	0,10	—
1674	427371,52	1316919,45	Геодезический метод	0,10	—
1675	427385,19	1316934,14	Геодезический метод	0,10	—
1676	427386,37	1316937,13	Геодезический метод	0,10	—
1677	427394,40	1316951,86	Геодезический метод	0,10	—

ОПИСАНИЕ МЕСТОПОЛОЖЕНИЯ ГРАНИЦ**Территориальная зона А. Зона акваторий**

(наименование объекта, местоположение границ которого описано (далее – объект))

Сведения о местоположении границ объекта

1	2	3	4	5	6
1678	427402,52	1316964,61	Геодезический метод	0,10	—
1679	427419,71	1316991,60	Геодезический метод	0,10	—
1680	427438,59	1317024,06	Геодезический метод	0,10	—
1681	427452,41	1317047,82	Геодезический метод	0,10	—
1682	427480,62	1317095,79	Геодезический метод	0,10	—
1683	427510,81	1317152,62	Геодезический метод	0,10	—
1684	427535,03	1317190,12	Геодезический метод	0,10	—
1685	427536,43	1317192,30	Геодезический метод	0,10	—
1686	427548,62	1317208,19	Геодезический метод	0,10	—
1687	427579,17	1317245,53	Геодезический метод	0,10	—
1688	427593,57	1317265,93	Геодезический метод	0,10	—
1689	427618,57	1317303,82	Геодезический метод	0,10	—
1690	427637,87	1317333,26	Геодезический метод	0,10	—
1691	427668,82	1317367,42	Геодезический метод	0,10	—
1692	427708,11	1317422,67	Геодезический метод	0,10	—
1693	427731,61	1317454,67	Геодезический метод	0,10	—
1694	427775,06	1317511,01	Геодезический метод	0,10	—
1695	427801,70	1317545,61	Геодезический метод	0,10	—
1696	427834,85	1317590,72	Геодезический метод	0,10	—
1697	427855,06	1317624,06	Геодезический метод	0,10	—
1698	427870,49	1317612,65	Геодезический метод	0,10	—
1699	427891,17	1317637,92	Геодезический метод	0,10	—
1700	427906,48	1317656,62	Геодезический метод	0,10	—
1701	427932,89	1317696,35	Геодезический метод	0,10	—
1702	427938,83	1317706,95	Геодезический метод	0,10	—
1703	427920,72	1317715,55	Геодезический метод	0,10	—
1704	427983,87	1317834,06	Геодезический метод	0,10	—
1705	427996,27	1317863,04	Геодезический метод	0,10	—
1706	427974,57	1317873,33	Геодезический метод	0,10	—
1707	427955,83	1317897,12	Геодезический метод	0,10	—
1708	427926,20	1317885,69	Геодезический метод	0,10	—
1709	427855,44	1317977,16	Геодезический метод	0,10	—
1710	427825,13	1318022,43	Геодезический метод	0,10	—
1711	427815,70	1318036,52	Геодезический метод	0,10	—
1712	427829,62	1318053,65	Геодезический метод	0,10	—
1713	427858,05	1318071,72	Геодезический метод	0,10	—
1714	427887,40	1318120,10	Геодезический метод	0,10	—
1715	427886,93	1318124,18	Геодезический метод	0,10	—
1716	427886,51	1318127,60	Геодезический метод	0,10	—
1717	427886,42	1318128,32	Геодезический метод	0,10	—
1718	427888,82	1318137,02	Геодезический метод	0,10	—
1719	427907,24	1318160,47	Геодезический метод	0,10	—
1720	427921,36	1318197,62	Геодезический метод	0,10	—
1721	427915,47	1318235,80	Геодезический метод	0,10	—
1722	427890,24	1318257,99	Геодезический метод	0,10	—
1723	427864,16	1318256,42	Геодезический метод	0,10	—
1724	427823,06	1318249,68	Геодезический метод	0,10	—
1725	427815,32	1318238,95	Геодезический метод	0,10	—
1726	427809,59	1318243,51	Геодезический метод	0,10	—

ОПИСАНИЕ МЕСТОПОЛОЖЕНИЯ ГРАНИЦ

Территориальная зона А. Зона акваторий

(наименование объекта, местоположение границ которого описано (далее – объект))

Сведения о местоположении границ объекта

1	2	3	4	5	6
1727	427794,11	1318244,89	Геодезический метод	0,10	—
1728	427796,91	1318248,27	Геодезический метод	0,10	—
1729	427807,34	1318260,90	Геодезический метод	0,10	—
1730	427809,78	1318264,94	Геодезический метод	0,10	—
1731	427827,15	1318293,70	Геодезический метод	0,10	—
1732	427820,89	1318339,56	Геодезический метод	0,10	—
1733	427819,43	1318350,28	Геодезический метод	0,10	—
1734	427802,24	1318395,38	Геодезический метод	0,10	—
1735	427771,77	1318408,17	Геодезический метод	0,10	—
1736	427734,37	1318404,35	Геодезический метод	0,10	—
1737	427726,35	1318394,84	Геодезический метод	0,10	—
1738	427724,23	1318403,56	Геодезический метод	0,10	—
1739	427705,91	1318411,20	Геодезический метод	0,10	—
1740	427737,58	1318446,75	Геодезический метод	0,10	—
1741	427725,92	1318494,96	Геодезический метод	0,10	—
1742	427701,76	1318511,19	Геодезический метод	0,10	—
1743	427681,06	1318508,58	Геодезический метод	0,10	—
1744	427680,02	1318520,65	Геодезический метод	0,10	—
1745	427661,19	1318552,18	Геодезический метод	0,10	—
1746	427633,50	1318572,57	Геодезический метод	0,10	—
1747	427621,38	1318571,41	Геодезический метод	0,10	—
1748	427608,22	1318570,14	Геодезический метод	0,10	—
1749	427592,05	1318578,72	Геодезический метод	0,10	—
1750	427579,35	1318609,55	Геодезический метод	0,10	—
1751	427563,39	1318609,59	Геодезический метод	0,10	—
1752	427563,50	1318609,68	Геодезический метод	0,10	—
1753	427558,05	1318637,96	Геодезический метод	0,10	—
1754	427558,52	1318648,11	Геодезический метод	0,10	—
1755	427578,33	1318657,58	Геодезический метод	0,10	—
1756	427605,47	1318680,15	Геодезический метод	0,10	—
1757	427617,74	1318715,81	Геодезический метод	0,10	—
1758	427587,26	1318747,10	Геодезический метод	0,10	—
1759	427569,57	1318759,58	Геодезический метод	0,10	—
1760	427575,92	1318768,84	Геодезический метод	0,10	—
1761	427590,37	1318775,14	Геодезический метод	0,10	—
1762	427614,72	1318786,74	Геодезический метод	0,10	—
1763	427635,05	1318807,27	Геодезический метод	0,10	—
1764	427638,61	1318837,43	Геодезический метод	0,10	—
1765	427631,35	1318843,92	Геодезический метод	0,10	—
1766	427645,94	1318884,26	Геодезический метод	0,10	—
1767	427637,27	1318913,95	Геодезический метод	0,10	—
1768	427618,14	1318941,26	Геодезический метод	0,10	—
1769	427604,87	1318969,69	Геодезический метод	0,10	—
1770	427583,26	1319005,19	Геодезический метод	0,10	—
1771	427583,03	1319006,00	Геодезический метод	0,10	—
1772	427405,06	1318954,72	Геодезический метод	0,10	—
1773	427378,29	1318947,38	Геодезический метод	0,10	—
1774	427366,69	1318938,20	Геодезический метод	0,10	—
1775	427355,55	1318929,39	Геодезический метод	0,10	—

ОПИСАНИЕ МЕСТОПОЛОЖЕНИЯ ГРАНИЦ**Территориальная зона А. Зона акваторий**

(наименование объекта, местоположение границ которого описано (далее – объект))

Сведения о местоположении границ объекта

1	2	3	4	5	6
1776	427355,40	1318874,28	Геодезический метод	0,10	—
1777	427393,25	1318863,72	Геодезический метод	0,10	—
1778	427413,58	1318861,46	Геодезический метод	0,10	—
1779	427445,09	1318855,37	Геодезический метод	0,10	—
1780	427452,34	1318854,65	Геодезический метод	0,10	—
1781	427463,81	1318829,29	Геодезический метод	0,10	—
1782	427455,47	1318829,08	Геодезический метод	0,10	—
1783	427448,39	1318780,42	Геодезический метод	0,10	—
1784	427464,62	1318737,88	Геодезический метод	0,10	—
1785	427499,87	1318722,51	Геодезический метод	0,10	—
1786	427540,76	1318705,08	Геодезический метод	0,10	—
1787	427537,87	1318702,87	Геодезический метод	0,10	—
1788	427506,98	1318687,73	Геодезический метод	0,10	—
1789	427489,17	1318653,66	Геодезический метод	0,10	—
1790	427492,41	1318644,83	Геодезический метод	0,10	—
1791	427462,38	1318636,33	Геодезический метод	0,10	—
1792	427454,83	1318599,92	Геодезический метод	0,10	—
1793	427476,57	1318565,62	Геодезический метод	0,10	—
1794	427510,44	1318554,76	Геодезический метод	0,10	—
1795	427537,64	1318550,63	Геодезический метод	0,10	—
1796	427538,52	1318550,73	Геодезический метод	0,10	—
1797	427551,83	1318531,34	Геодезический метод	0,10	—
1798	427575,37	1318514,65	Геодезический метод	0,10	—
1799	427602,94	1318513,94	Геодезический метод	0,10	—
1800	427613,82	1318517,25	Геодезический метод	0,10	—
1801	427615,34	1318515,33	Геодезический метод	0,10	—
1802	427622,93	1318505,19	Геодезический метод	0,10	—
1803	427617,25	1318495,36	Геодезический метод	0,10	—
1804	427603,73	1318491,22	Геодезический метод	0,10	—
1805	427571,34	1318489,45	Геодезический метод	0,10	—
1806	427555,78	1318453,61	Геодезический метод	0,10	—
1807	427565,37	1318407,07	Геодезический метод	0,10	—
1808	427595,02	1318377,17	Геодезический метод	0,10	—
1809	427603,48	1318365,05	Геодезический метод	0,10	—
1810	427623,58	1318327,18	Геодезический метод	0,10	—
1811	427663,39	1318323,43	Геодезический метод	0,10	—
1812	427666,74	1318327,40	Геодезический метод	0,10	—
1813	427664,96	1318316,66	Геодезический метод	0,10	—
1814	427681,78	1318284,27	Геодезический метод	0,10	—
1815	427717,20	1318280,12	Геодезический метод	0,10	—
1816	427747,01	1318296,01	Геодезический метод	0,10	—
1817	427758,93	1318322,39	Геодезический метод	0,10	—
1818	427760,02	1318311,15	Геодезический метод	0,10	—
1819	427753,66	1318295,49	Геодезический метод	0,10	—
1820	427744,02	1318281,11	Геодезический метод	0,10	—
1821	427733,01	1318271,48	Геодезический метод	0,10	—
1822	427717,12	1318245,33	Геодезический метод	0,10	—
1823	427712,21	1318219,51	Геодезический метод	0,10	—
1824	427727,92	1318198,45	Геодезический метод	0,10	—

ОПИСАНИЕ МЕСТОПОЛОЖЕНИЯ ГРАНИЦ

Территориальная зона А. Зона акваторий

(наименование объекта, местоположение границ которого описано (далее – объект))

Сведения о местоположении границ объекта

1	2	3	4	5	6
1825	427746,12	1318183,92	Геодезический метод	0,10	—
1826	427777,60	1318177,90	Геодезический метод	0,10	—
1827	427799,54	1318166,86	Геодезический метод	0,10	—
1828	427823,22	1318164,09	Геодезический метод	0,10	—
1829	427843,09	1318172,54	Геодезический метод	0,10	—
1830	427856,05	1318194,45	Геодезический метод	0,10	—
1831	427860,80	1318198,13	Геодезический метод	0,10	—
1832	427866,42	1318199,24	Геодезический метод	0,10	—
1833	427868,01	1318199,14	Геодезический метод	0,10	—
1834	427867,58	1318191,85	Геодезический метод	0,10	—
1835	427863,78	1318187,75	Геодезический метод	0,10	—
1836	427853,96	1318180,23	Геодезический метод	0,10	—
1837	427832,14	1318163,11	Геодезический метод	0,10	—
1838	427826,41	1318138,92	Геодезический метод	0,10	—
1839	427812,06	1318140,18	Геодезический метод	0,10	—
1840	427790,79	1318117,19	Геодезический метод	0,10	—
1841	427789,65	1318100,67	Геодезический метод	0,10	—
1842	427785,23	1318097,65	Геодезический метод	0,10	—
1843	427759,95	1318085,47	Геодезический метод	0,10	—
1844	427761,62	1318032,47	Геодезический метод	0,10	—
1845	427764,50	1318023,87	Геодезический метод	0,10	—
1846	427768,35	1318012,39	Геодезический метод	0,10	—
1847	427738,41	1318013,87	Геодезический метод	0,10	—
1848	427711,34	1317994,63	Геодезический метод	0,10	—
1849	427704,95	1317962,47	Геодезический метод	0,10	—
1850	427705,77	1317960,36	Геодезический метод	0,10	—
1851	427723,95	1317913,47	Геодезический метод	0,10	—
1852	427726,44	1317908,92	Геодезический метод	0,10	—
1853	427732,96	1317897,02	Геодезический метод	0,10	—
1854	427737,22	1317890,35	Геодезический метод	0,10	—
1855	427742,36	1317882,31	Геодезический метод	0,10	—
1856	427749,00	1317861,67	Геодезический метод	0,10	—
1857	427752,71	1317860,77	Геодезический метод	0,10	—
1858	427755,54	1317860,09	Геодезический метод	0,10	—
1859	427782,54	1317840,22	Геодезический метод	0,10	—
1860	427793,23	1317859,49	Геодезический метод	0,10	—
1861	427801,81	1317871,18	Геодезический метод	0,10	—
1862	427823,40	1317857,45	Геодезический метод	0,10	—
1863	427846,04	1317841,21	Геодезический метод	0,10	—
1864	427843,27	1317833,88	Геодезический метод	0,10	—
1865	427841,84	1317807,55	Геодезический метод	0,10	—
1866	427840,61	1317781,08	Геодезический метод	0,10	—
1867	427840,08	1317769,54	Геодезический метод	0,10	—
1868	427836,21	1317750,43	Геодезический метод	0,10	—
1869	427834,41	1317715,36	Геодезический метод	0,10	—
1870	427831,03	1317697,29	Геодезический метод	0,10	—
1871	427824,48	1317678,41	Геодезический метод	0,10	—
1872	427812,21	1317671,20	Геодезический метод	0,10	—
1873	427811,44	1317666,91	Геодезический метод	0,10	—

ОПИСАНИЕ МЕСТОПОЛОЖЕНИЯ ГРАНИЦ

Территориальная зона А. Зона акваторий

(наименование объекта, местоположение границ которого описано (далее – объект))

Сведения о местоположении границ объекта

1	2	3	4	5	6
1874	427793,79	1317639,91	Геодезический метод	0,10	—
1875	427791,64	1317639,27	Геодезический метод	0,10	—
1876	427785,43	1317627,63	Геодезический метод	0,10	—
1877	427777,48	1317612,71	Геодезический метод	0,10	—
1878	427768,70	1317597,94	Геодезический метод	0,10	—
1879	427768,19	1317597,33	Геодезический метод	0,10	—
1880	427741,76	1317565,57	Геодезический метод	0,10	—
1881	427740,00	1317562,74	Геодезический метод	0,10	—
1882	427714,87	1317507,82	Геодезический метод	0,10	—
1883	427540,91	1317300,31	Геодезический метод	0,10	—
1884	427533,41	1317282,90	Геодезический метод	0,10	—
1885	427501,24	1317242,06	Геодезический метод	0,10	—
1886	427489,72	1317225,68	Геодезический метод	0,10	—
1887	427472,51	1317199,37	Геодезический метод	0,10	—
1888	427465,03	1317187,31	Геодезический метод	0,10	—
1889	427452,56	1317167,20	Геодезический метод	0,10	—
1890	427437,91	1317136,60	Геодезический метод	0,10	—
1891	427425,51	1317113,15	Геодезический метод	0,10	—
1892	427414,19	1317096,01	Геодезический метод	0,10	—
1893	427412,28	1317093,12	Геодезический метод	0,10	—
1894	427397,08	1317067,27	Геодезический метод	0,10	—
1895	427381,58	1317038,59	Геодезический метод	0,10	—
1896	427377,21	1317030,83	Геодезический метод	0,10	—
1897	427367,71	1317013,92	Геодезический метод	0,10	—
1898	427335,48	1316966,10	Геодезический метод	0,10	—
1899	427327,55	1316970,53	Геодезический метод	0,10	—
1900	427317,32	1316953,34	Геодезический метод	0,10	—
1901	427252,26	1316852,83	Геодезический метод	0,10	—
1902	427234,12	1316824,81	Геодезический метод	0,10	—
1903	427225,45	1316806,79	Геодезический метод	0,10	—
1904	427233,23	1316802,90	Геодезический метод	0,10	—
1905	427228,89	1316794,47	Геодезический метод	0,10	—
1906	427213,81	1316769,36	Геодезический метод	0,10	—
1907	427196,08	1316736,66	Геодезический метод	0,10	—
1908	427181,96	1316713,48	Геодезический метод	0,10	—
1909	427172,54	1316696,07	Геодезический метод	0,10	—
1910	427155,22	1316664,47	Геодезический метод	0,10	—
1911	427131,39	1316634,81	Геодезический метод	0,10	—
1912	427095,16	1316612,83	Геодезический метод	0,10	—
1913	427072,58	1316597,52	Геодезический метод	0,10	—
1914	427040,86	1316582,70	Геодезический метод	0,10	—
1915	427010,33	1316562,75	Геодезический метод	0,10	—
1916	427009,35	1316564,04	Геодезический метод	0,10	—
1917	426998,27	1316578,73	Геодезический метод	0,10	—
1918	426952,81	1316550,62	Геодезический метод	0,10	—
1919	426907,44	1316522,56	Геодезический метод	0,10	—
1920	426899,02	1316519,20	Геодезический метод	0,10	—
1921	426819,05	1316468,70	Геодезический метод	0,10	—
1922	426809,23	1316462,50	Геодезический метод	0,10	—

ОПИСАНИЕ МЕСТОПОЛОЖЕНИЯ ГРАНИЦ

Территориальная зона А. Зона акваторий

(наименование объекта, местоположение границ которого описано (далее – объект))

Сведения о местоположении границ объекта

1	2	3	4	5	6
1923	426809,84	1316460,03	Геодезический метод	0,10	—
1924	426806,40	1316458,14	Геодезический метод	0,10	—
1925	426756,33	1316430,64	Геодезический метод	0,10	—
1926	426733,76	1316416,24	Геодезический метод	0,10	—
1927	426688,68	1316387,47	Геодезический метод	0,10	—
1928	426696,03	1316374,31	Геодезический метод	0,10	—
1929	426664,49	1316355,49	Геодезический метод	0,10	—
1930	426663,52	1316354,69	Геодезический метод	0,10	—
1931	426630,99	1316327,87	Геодезический метод	0,10	—
1932	426606,46	1316308,26	Геодезический метод	0,10	—
1933	426579,52	1316262,47	Геодезический метод	0,10	—
1934	426568,56	1316215,61	Геодезический метод	0,10	—
1935	426556,01	1316217,99	Геодезический метод	0,10	—
1936	426554,45	1316212,72	Геодезический метод	0,10	—
1937	426543,60	1316176,18	Геодезический метод	0,10	—
1938	426534,32	1316144,93	Геодезический метод	0,10	—
1939	426556,23	1316138,88	Геодезический метод	0,10	—
1940	426541,11	1316093,47	Геодезический метод	0,10	—
1941	426538,38	1316084,41	Геодезический метод	0,10	—
1942	426529,82	1316055,95	Геодезический метод	0,10	—
1943	426508,26	1315984,28	Геодезический метод	0,10	—
1944	426487,79	1315922,71	Геодезический метод	0,10	—
1945	426506,99	1315917,07	Геодезический метод	0,10	—
1946	426448,81	1315742,08	Геодезический метод	0,10	—
1947	426442,86	1315741,64	Геодезический метод	0,10	—
1948	426380,99	1315742,49	Геодезический метод	0,10	—
1949	426317,61	1315743,37	Геодезический метод	0,10	—
1950	426291,27	1315743,73	Геодезический метод	0,10	—
1951	426253,14	1315744,26	Геодезический метод	0,10	—
1952	426224,85	1315744,65	Геодезический метод	0,10	—
1953	426201,92	1315746,54	Геодезический метод	0,10	—
1954	426199,46	1315716,64	Геодезический метод	0,10	—
1955	426023,48	1315573,13	Геодезический метод	0,10	—
1956	426108,16	1315457,27	Геодезический метод	0,10	—
1957	426129,12	1315537,28	Геодезический метод	0,10	—
1958	426172,94	1315602,69	Геодезический метод	0,10	—
1959	426422,17	1315685,11	Геодезический метод	0,10	—
1960	426480,25	1315698,58	Геодезический метод	0,10	—
1961	426599,48	1315604,35	Геодезический метод	0,10	—
1962	426655,97	1315559,70	Геодезический метод	0,10	—
1963	426750,46	1315377,70	Геодезический метод	0,10	—
1964	426791,22	1315223,06	Геодезический метод	0,10	—
1965	426977,14	1315074,70	Геодезический метод	0,10	—
1966	427054,26	1315013,16	Геодезический метод	0,10	—
1967	427067,18	1314988,11	Геодезический метод	0,10	—
1968	427134,23	1314830,40	Геодезический метод	0,10	—
1969	427181,65	1314689,00	Геодезический метод	0,10	—
1970	427317,83	1314501,10	Геодезический метод	0,10	—
1971	427162,81	1314526,45	Геодезический метод	0,10	—

ОПИСАНИЕ МЕСТОПОЛОЖЕНИЯ ГРАНИЦ

Территориальная зона А. Зона акваторий

(наименование объекта, местоположение границ которого описано (далее – объект))

Сведения о местоположении границ объекта

1	2	3	4	5	6
1972	427070,90	1314602,34	Геодезический метод	0,10	—
1973	426953,95	1314671,22	Геодезический метод	0,10	—
1974	426846,58	1314610,21	Геодезический метод	0,10	—
1975	426840,82	1314589,94	Геодезический метод	0,10	—
1976	426688,90	1314499,85	Геодезический метод	0,10	—
1977	426574,37	1314473,65	Геодезический метод	0,10	—
1978	426650,40	1314463,09	Геодезический метод	0,10	—
1979	426692,14	1314471,27	Геодезический метод	0,10	—
1980	426751,30	1314480,91	Геодезический метод	0,10	—
1981	426977,73	1314498,75	Геодезический метод	0,10	—
1982	427157,97	1314496,85	Геодезический метод	0,10	—
1983	427311,90	1314471,66	Геодезический метод	0,10	—
1984	427325,46	1314468,47	Геодезический метод	0,10	—
1985	427352,24	1314462,17	Геодезический метод	0,10	—
1986	427501,06	1314427,17	Геодезический метод	0,10	—
1987	427506,26	1314426,89	Геодезический метод	0,10	—
1988	427675,89	1314417,65	Геодезический метод	0,10	—
1989	427699,17	1314416,39	Геодезический метод	0,10	—
1990	427793,67	1314411,24	Геодезический метод	0,10	—
1991	427848,84	1314408,24	Геодезический метод	0,10	—
1992	427917,21	1314420,67	Геодезический метод	0,10	—
1993	428052,09	1314445,19	Геодезический метод	0,10	—
1994	428103,80	1314454,60	Геодезический метод	0,10	—
1995	428158,66	1314464,57	Геодезический метод	0,10	—
1996	428208,57	1314494,06	Геодезический метод	0,10	—
1997	428294,59	1314544,87	Геодезический метод	0,10	—
1998	428297,10	1314547,74	Геодезический метод	0,10	—
1999	428307,43	1314559,51	Геодезический метод	0,10	—
2000	428410,30	1314676,88	Геодезический метод	0,10	—
2001	428464,92	1314753,48	Геодезический метод	0,10	—
2002	428478,22	1314774,74	Геодезический метод	0,10	—
2003	428495,95	1314788,87	Геодезический метод	0,10	—
2004	428529,13	1314826,24	Геодезический метод	0,10	—
2005	428523,96	1314863,22	Геодезический метод	0,10	—
2006	428491,87	1315203,60	Геодезический метод	0,10	—
2007	428610,71	1315429,92	Геодезический метод	0,10	—
2008	428722,96	1315520,09	Геодезический метод	0,10	—
2009	429083,92	1315427,66	Геодезический метод	0,10	—
2010	429237,53	1315438,49	Геодезический метод	0,10	—
2011	429458,58	1315331,68	Геодезический метод	0,10	—
2012	429652,56	1315268,98	Геодезический метод	0,10	—
2013	429738,82	1315241,10	Геодезический метод	0,10	—
2014	430096,36	1315367,35	Геодезический метод	0,10	—
2015	430151,24	1315386,73	Геодезический метод	0,10	—
2016	430484,17	1315221,37	Геодезический метод	0,10	—
2017	430616,29	1315079,29	Геодезический метод	0,10	—
2018	430707,84	1314908,11	Геодезический метод	0,10	—
2019	430716,46	1314733,88	Геодезический метод	0,10	—
2020	430598,87	1314683,39	Геодезический метод	0,10	—

ОПИСАНИЕ МЕСТОПОЛОЖЕНИЯ ГРАНИЦ

Территориальная зона А. Зона акваторий

(наименование объекта, местоположение границ которого описано (далее – объект))

Сведения о местоположении границ объекта

1	2	3	4	5	6
2021	430531,41	1314612,35	Геодезический метод	0,10	—
2022	430466,92	1314544,44	Геодезический метод	0,10	—
2023	430331,80	1314469,21	Геодезический метод	0,10	—
2024	430225,99	1314410,30	Геодезический метод	0,10	—
2025	429973,21	1314217,71	Геодезический метод	0,10	—
2026	429947,54	1314207,14	Геодезический метод	0,10	—
2027	429683,15	1314206,47	Геодезический метод	0,10	—
2028	429657,64	1314201,02	Геодезический метод	0,10	—
2029	429610,76	1314191,01	Геодезический метод	0,10	—
2030	429218,78	1314107,30	Геодезический метод	0,10	—
2031	429212,80	1314105,98	Геодезический метод	0,10	—
2032	429106,77	1314091,47	Геодезический метод	0,10	—
2033	429019,36	1314081,38	Геодезический метод	0,10	—
2034	428947,88	1314053,35	Геодезический метод	0,10	—
2035	428875,80	1314011,41	Геодезический метод	0,10	—
2036	428825,79	1313969,34	Геодезический метод	0,10	—
2037	428801,93	1313949,27	Геодезический метод	0,10	—
2038	428704,93	1313818,29	Геодезический метод	0,10	—
2039	428552,39	1313669,03	Геодезический метод	0,10	—
2040	428498,29	1313623,10	Геодезический метод	0,10	—
2041	428511,54	1313610,34	Геодезический метод	0,10	—
2042	428537,10	1313585,74	Геодезический метод	0,10	—
2043	428538,92	1313587,36	Геодезический метод	0,10	—
2044	428562,50	1313583,35	Геодезический метод	0,10	—
2045	428776,29	1313747,92	Геодезический метод	0,10	—
2046	428824,21	1313827,35	Геодезический метод	0,10	—
2047	428859,39	1313885,67	Геодезический метод	0,10	—
2048	428930,93	1313947,81	Геодезический метод	0,10	—
2049	429012,79	1313996,86	Геодезический метод	0,10	—
2050	429132,17	1314006,39	Геодезический метод	0,10	—
2051	429149,64	1314012,54	Геодезический метод	0,10	—
2052	429236,48	1314043,09	Геодезический метод	0,10	—
2053	429276,32	1314055,42	Геодезический метод	0,10	—
2054	429337,02	1314067,40	Геодезический метод	0,10	—
2055	429753,58	1314149,65	Геодезический метод	0,10	—
1453	429758,63	1314127,87	Геодезический метод	0,10	—
2056	428175,02	1313213,29	Геодезический метод	0,10	—
2057	428177,68	1313214,65	Геодезический метод	0,10	—
2058	428227,40	1313240,09	Геодезический метод	0,10	—
2059	428234,19	1313267,10	Геодезический метод	0,10	—
2060	428237,32	1313271,21	Геодезический метод	0,10	—
2061	428264,34	1313306,73	Геодезический метод	0,10	—
2062	428303,26	1313347,42	Геодезический метод	0,10	—
2063	428312,44	1313357,02	Геодезический метод	0,10	—
2064	428374,54	1313395,01	Геодезический метод	0,10	—
2065	428394,67	1313404,51	Геодезический метод	0,10	—
2066	428404,97	1313409,37	Геодезический метод	0,10	—
2067	428448,36	1313419,95	Геодезический метод	0,10	—

ОПИСАНИЕ МЕСТОПОЛОЖЕНИЯ ГРАНИЦ**Территориальная зона А. Зона акваторий**

(наименование объекта, местоположение границ которого описано (далее – объект))

Сведения о местоположении границ объекта

1	2	3	4	5	6
2068	428487,73	1313454,04	Геодезический метод	0,10	—
2069	428493,98	1313489,17	Геодезический метод	0,10	—
2070	428494,18	1313489,41	Геодезический метод	0,10	—
2071	428520,02	1313520,25	Геодезический метод	0,10	—
2072	428524,92	1313546,41	Геодезический метод	0,10	—
2073	428522,48	1313572,06	Геодезический метод	0,10	—
2074	428479,34	1313614,24	Геодезический метод	0,10	—
2075	428470,45	1313609,19	Геодезический метод	0,10	—
2076	428475,08	1313604,23	Геодезический метод	0,10	—
2077	428223,12	1313392,31	Геодезический метод	0,10	—
2078	428214,59	1313387,63	Геодезический метод	0,10	—
2079	428208,00	1313376,43	Геодезический метод	0,10	—
2080	428202,03	1313363,33	Геодезический метод	0,10	—
2081	428165,12	1313334,87	Геодезический метод	0,10	—
2082	428127,35	1313306,41	Геодезический метод	0,10	—
2083	428063,79	1313259,14	Геодезический метод	0,10	—
2084	428059,04	1313255,60	Геодезический метод	0,10	—
2085	428040,63	1313247,63	Геодезический метод	0,10	—
2086	428017,07	1313240,48	Геодезический метод	0,10	—
2087	427998,86	1313259,09	Геодезический метод	0,10	—
2088	427955,10	1313262,87	Геодезический метод	0,10	—
2089	427940,87	1313261,83	Геодезический метод	0,10	—
2090	427915,94	1313259,99	Геодезический метод	0,10	—
2091	427861,99	1313257,11	Геодезический метод	0,10	—
2092	427814,59	1313248,48	Геодезический метод	0,10	—
2093	427780,76	1313237,90	Геодезический метод	0,10	—
2094	427432,95	1313001,68	Геодезический метод	0,10	—
2095	427439,48	1312986,54	Геодезический метод	0,10	—
2096	427454,78	1312967,48	Геодезический метод	0,10	—
2097	427470,47	1312947,94	Геодезический метод	0,10	—
2098	427494,12	1312970,99	Геодезический метод	0,10	—
2099	427494,11	1312971,01	Геодезический метод	0,10	—
2100	427492,69	1312973,38	Геодезический метод	0,10	—
2101	427486,74	1312983,33	Геодезический метод	0,10	—
2102	427484,99	1312996,77	Геодезический метод	0,10	—
2103	427484,79	1312998,27	Геодезический метод	0,10	—
2104	427491,83	1313014,20	Геодезический метод	0,10	—
2105	427500,39	1313023,50	Геодезический метод	0,10	—
2106	427572,45	1313075,86	Геодезический метод	0,10	—
2107	427617,02	1313092,38	Геодезический метод	0,10	—
2108	427665,77	1313110,44	Геодезический метод	0,10	—
2109	427690,47	1313118,65	Геодезический метод	0,10	—
2110	427723,90	1313119,90	Геодезический метод	0,10	—
2111	427846,58	1313120,36	Геодезический метод	0,10	—
2112	427855,51	1313120,40	Геодезический метод	0,10	—
2113	427869,95	1313120,45	Геодезический метод	0,10	—
2114	427981,18	1313105,32	Геодезический метод	0,10	—
2115	428006,13	1313118,50	Геодезический метод	0,10	—
2116	428058,97	1313146,40	Геодезический метод	0,10	—

ОПИСАНИЕ МЕСТОПОЛОЖЕНИЯ ГРАНИЦ**Территориальная зона А. Зона акваторий**

(наименование объекта, местоположение границ которого описано (далее – объект))

Сведения о местоположении границ объекта

1	2	3	4	5	6
2117	428102,51	1313161,61	Геодезический метод	0,10	—
2056	428175,02	1313213,29	Геодезический метод	0,10	—
2118	427539,49	1319916,97	Геодезический метод	0,10	—
2119	427543,41	1319925,15	Геодезический метод	0,10	—
2120	427552,86	1319944,86	Геодезический метод	0,10	—
2121	427520,78	1319990,99	Геодезический метод	0,10	—
2122	427497,49	1320009,48	Геодезический метод	0,10	—
2123	427483,26	1320035,99	Геодезический метод	0,10	—
2124	427472,92	1320065,19	Геодезический метод	0,10	—
2125	427470,05	1320072,61	Геодезический метод	0,10	—
2126	427405,00	1320052,34	Геодезический метод	0,10	—
2127	427404,70	1320045,17	Геодезический метод	0,10	—
2128	427404,69	1320039,84	Геодезический метод	0,10	—
2129	427415,77	1320004,32	Геодезический метод	0,10	—
2130	427421,90	1319968,69	Геодезический метод	0,10	—
2131	427442,74	1319944,25	Геодезический метод	0,10	—
2132	427467,57	1319938,09	Геодезический метод	0,10	—
2133	427480,70	1319938,80	Геодезический метод	0,10	—
2134	427478,17	1319933,74	Геодезический метод	0,10	—
2135	427466,57	1319920,82	Геодезический метод	0,10	—
2136	427460,74	1319916,15	Геодезический метод	0,10	—
2137	427443,49	1319902,34	Геодезический метод	0,10	—
2138	427431,31	1319892,51	Геодезический метод	0,10	—
2118	427539,49	1319916,97	Геодезический метод	0,10	—

3. Сведения о характерных точках части (частей) границы объекта

Обозначение характерных точек части границы	Координаты, м		Метод определения координат характерной точки	Средняя квадратическая погрешность положения характерной точки (M _t), м	Описание обозначения точки на местности (при наличии)
	X	Y			
1	2	3	4	5	6
Часть №					

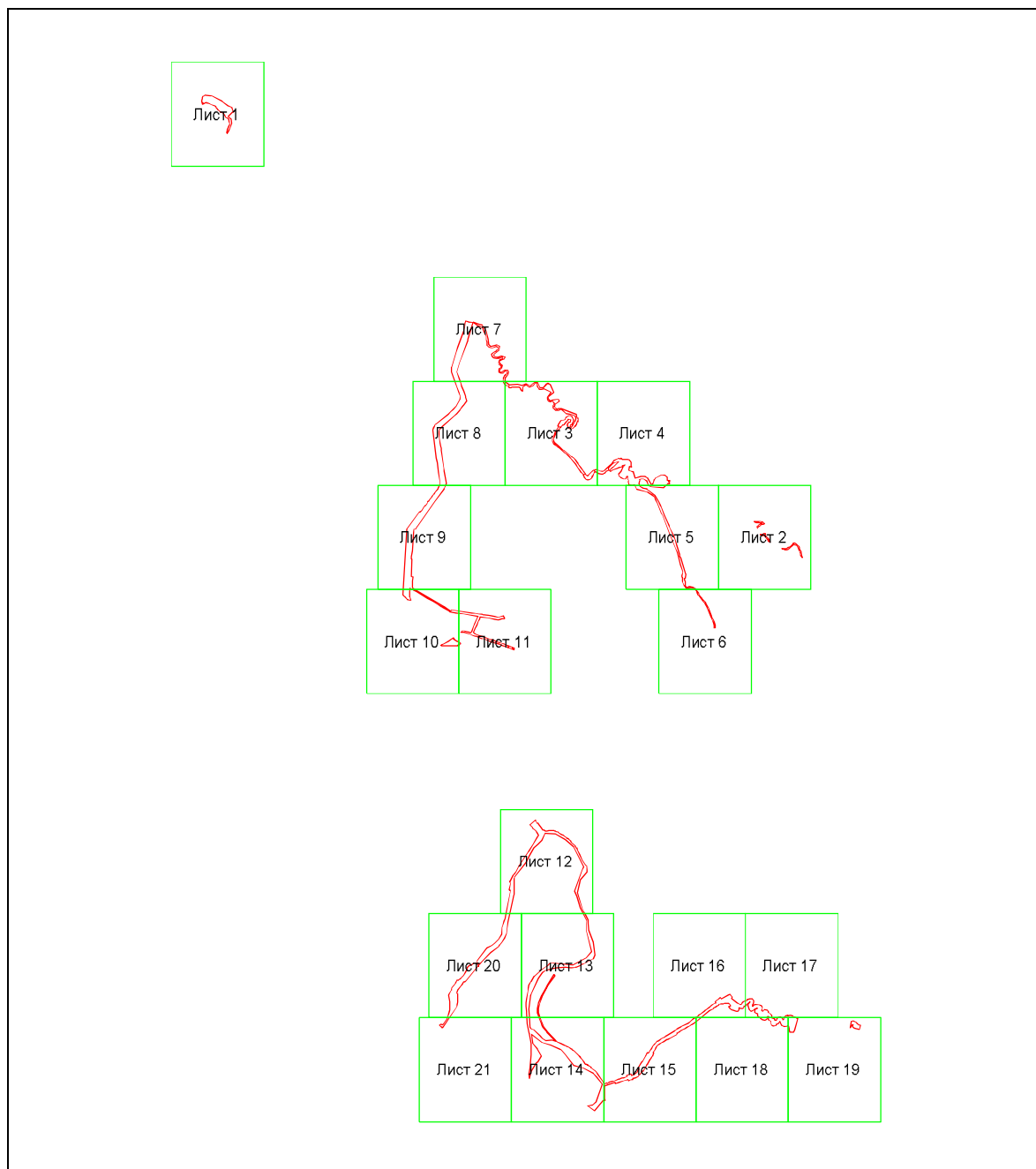
ОПИСАНИЕ МЕСТОПОЛОЖЕНИЯ ГРАНИЦ

Территориальная зона А. Зона акваторий

(наименование объекта, местоположение границ которого описано (далее – объект))

План границ объекта

Основной лист



Масштаб 1: 99435

Используемые условные знаки и обозначения:



– область выносного листа,

23

– номер выносного листа.

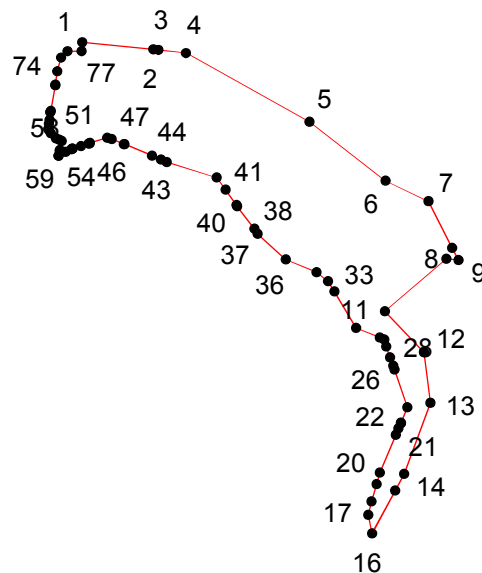
Остальные используемые условные знаки и обозначения приведены на отдельной странице в конце раздела.

Подпись _____ Дата « ___ » _____
 _____ з.

Место для оттиска печати (при наличии) лица, составившего описание местоположения границ объекта

ОПИСАНИЕ МЕСТОПОЛОЖЕНИЯ ГРАНИЦ**Территориальная зона А. Зона акваторий**

(наименование объекта, местоположение границ которого описано (далее – объект))

План границ объекта**Выносной лист №1****Масштаб 1:10000**

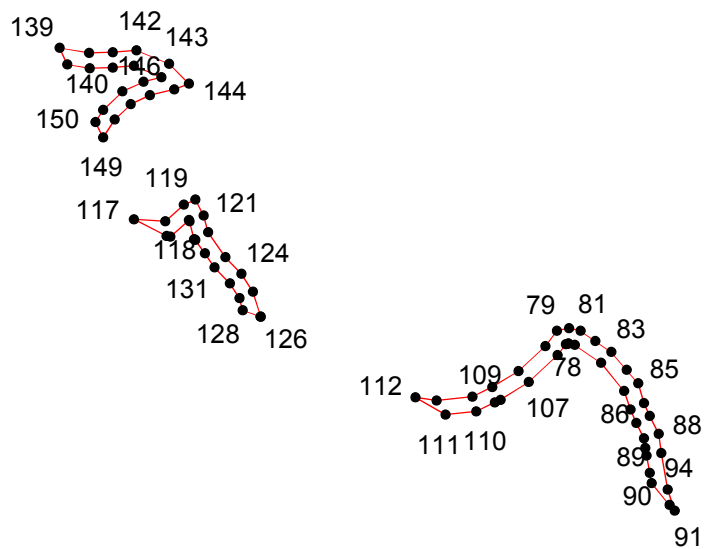
Используемые условные знаки и обозначения приведены на отдельной странице в конце раздела.

Подпись _____ Дата «__» _____ г.

Место для оттиска печати (при наличии) лица, составившего описание местоположения границ объекта

ОПИСАНИЕ МЕСТОПОЛОЖЕНИЯ ГРАНИЦ**Территориальная зона А. Зона акваторий**

(наименование объекта, местоположение границ которого описано (далее – объект))

План границ объекта**Выносной лист №2****Масштаб 1:10000**

Используемые условные знаки и обозначения приведены на отдельной странице в конце раздела.

Подпись _____ Дата «__» _____ г.

Место для оттиска печати (при наличии) лица, составившего описание местоположения границ объекта

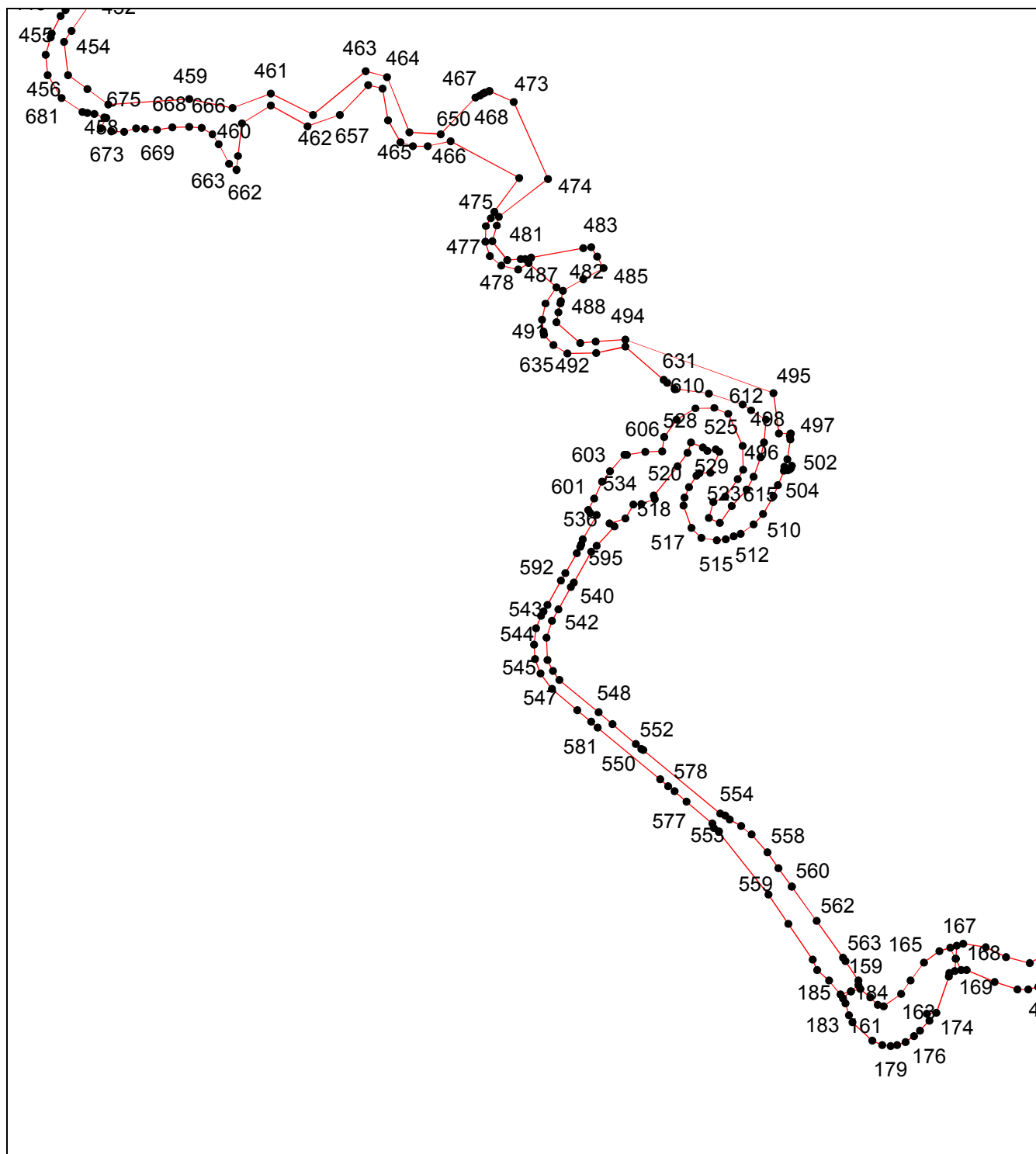
ОПИСАНИЕ МЕСТОПОЛОЖЕНИЯ ГРАНИЦ

Территориальная зона А. Зона акваторий

(наименование объекта, местоположение границ которого описано (далее – объект))

План границ объекта

Выносной лист №3



Масштаб 1:10000

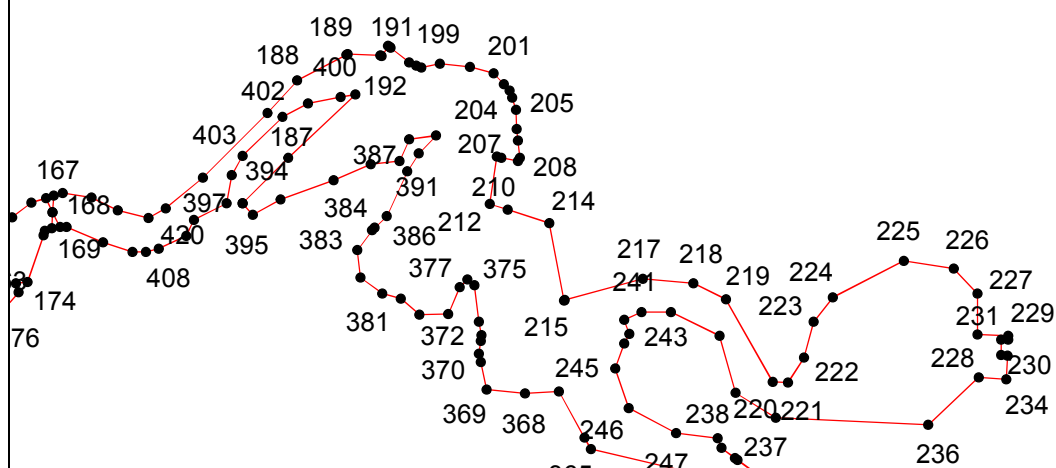
Используемые условные знаки и обозначения приведены на отдельной странице в конце раздела.

Подпись _____ Дата «__» _____ г.

Место для оттиска печати (при наличии) лица, составившего описание местоположения границ объекта

ОПИСАНИЕ МЕСТОПОЛОЖЕНИЯ ГРАНИЦ**Территориальная зона А. Зона акваторий**

(наименование объекта, местоположение границ которого описано (далее – объект))

План границ объекта**Выносной лист №4**


Используемые условные знаки и обозначения приведены на отдельной странице в конце раздела.

Подпись _____ Дата «__» _____ г.

Место для оттиска печати (при наличии) лица, составившего описание местоположения границ объекта

ОПИСАНИЕ МЕСТОПОЛОЖЕНИЯ ГРАНИЦ**Территориальная зона А. Зона акваторий**

(наименование объекта, местоположение границ которого описано (далее – объект))

План границ объекта**Выносной лист №5****Масштаб 1:10000**

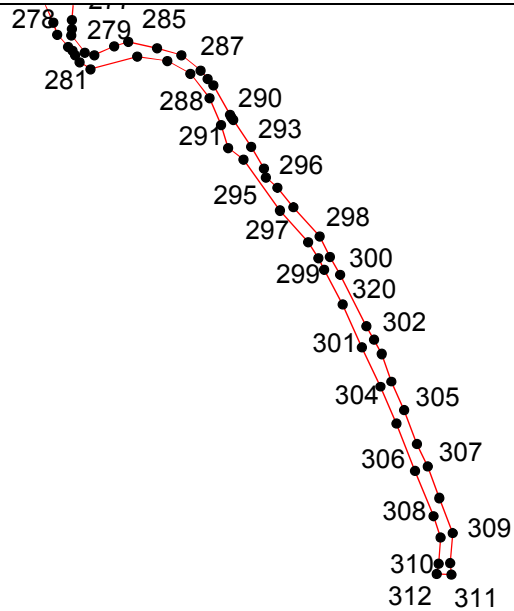
Используемые условные знаки и обозначения приведены на отдельной странице в конце раздела.

Подпись _____ Дата «__» _____ г.

Место для оттиска печати (при наличии) лица, составившего описание местоположения границ объекта

ОПИСАНИЕ МЕСТОПОЛОЖЕНИЯ ГРАНИЦ**Территориальная зона А. Зона акваторий**

(наименование объекта, местоположение границ которого описано (далее – объект))

План границ объекта**Выносной лист №6****Масштаб 1:10000**

Используемые условные знаки и обозначения приведены на отдельной странице в конце раздела.

Подпись _____ Дата «__» _____ г.

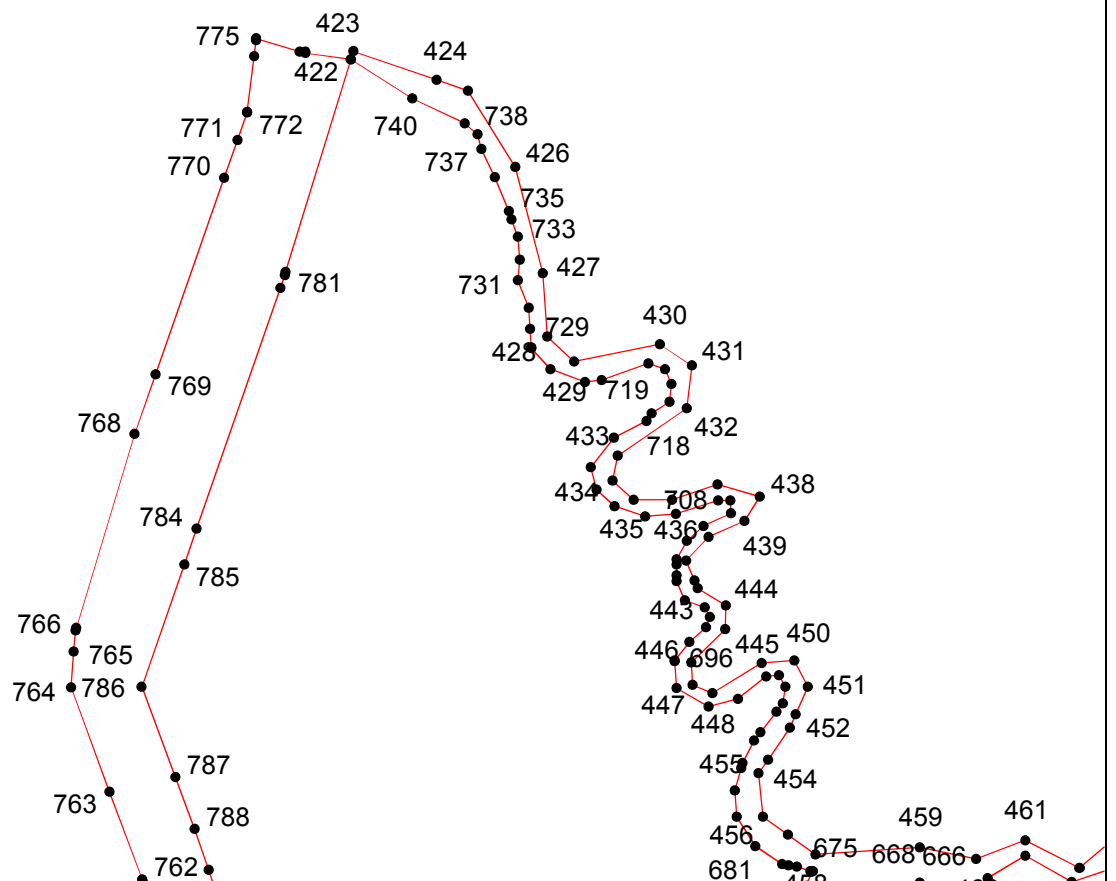
Место для оттиска печати (при наличии) лица, составившего описание местоположения границ объекта

ОПИСАНИЕ МЕСТОПОЛОЖЕНИЯ ГРАНИЦ**Территориальная зона А. Зона акваторий**

(наименование объекта, местоположение границ которого описано (далее – объект))

План границ объекта

Выносной лист №7



Масштаб 1:10000

Используемые условные знаки и обозначения приведены на отдельной странице в конце раздела.

Подпись _____ Дата «__» _____ г.

Место для оттиска печати (при наличии) лица, составившего описание местоположения границ объекта

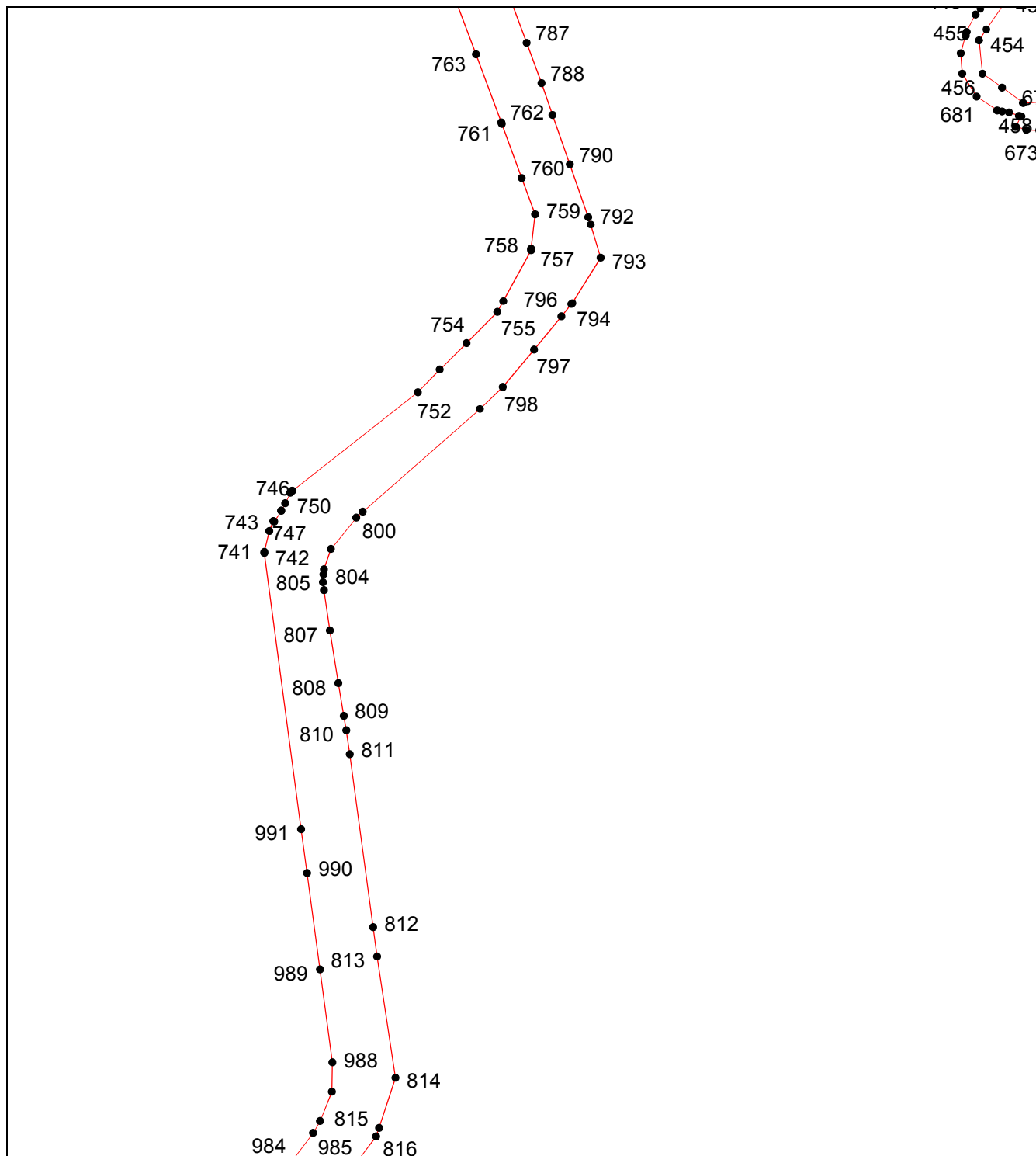
ОПИСАНИЕ МЕСТОПОЛОЖЕНИЯ ГРАНИЦ

Территориальная зона А. Зона акваторий

(наименование объекта, местоположение границ которого описано (далее – объект))

План границ объекта

Выносной лист №8



Масштаб 1:10000

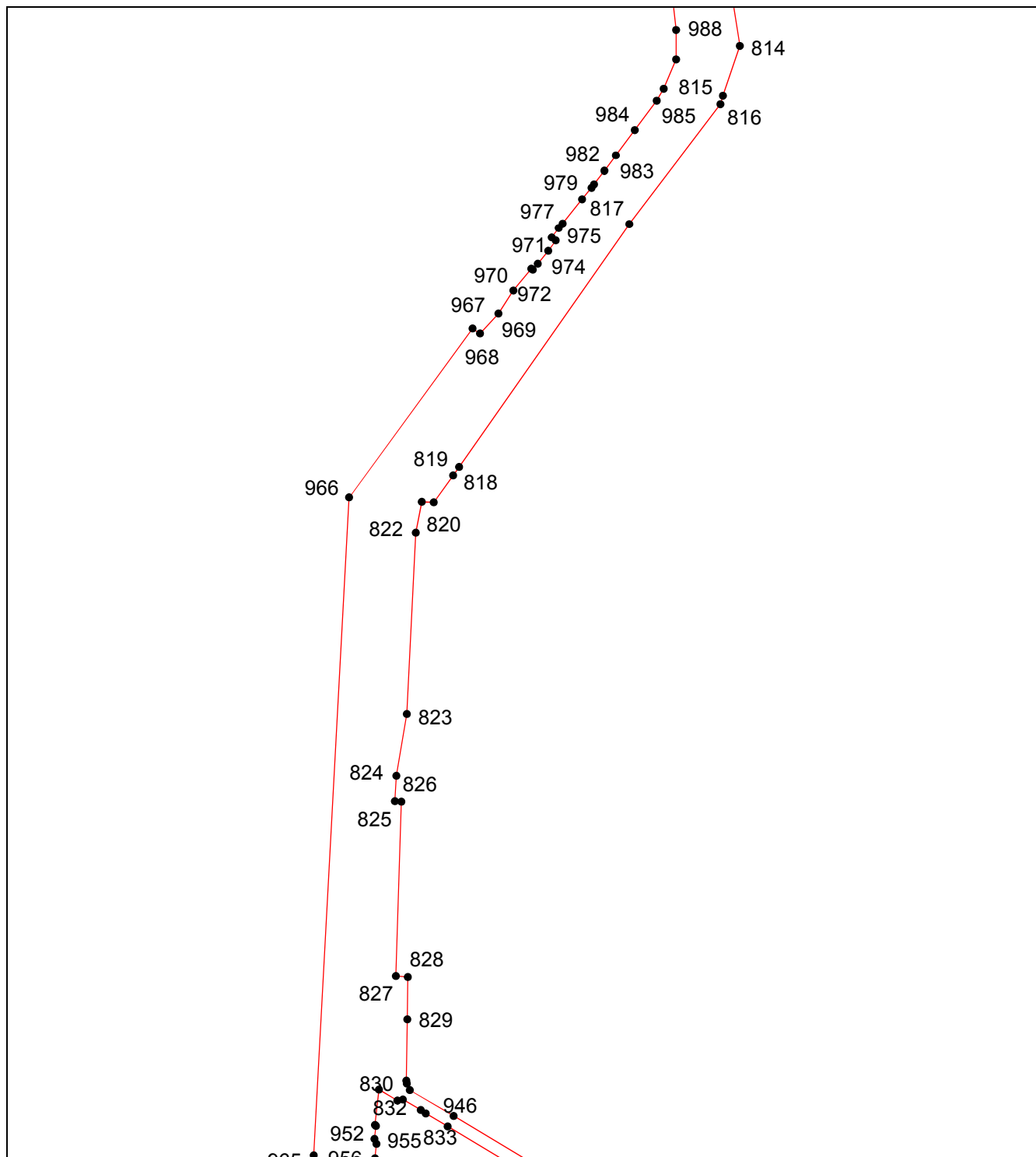
Используемые условные знаки и обозначения приведены на отдельной странице в конце раздела.

Подпись _____ Дата «__» _____ г.

Место для оттиска печати (при наличии) лица, составившего описание местоположения границ объекта

ОПИСАНИЕ МЕСТОПОЛОЖЕНИЯ ГРАНИЦ**Территориальная зона А. Зона акваторий**

(наименование объекта, местоположение границ которого описано (далее – объект))

План границ объекта**Выносной лист №9****Масштаб 1:10000**

Используемые условные знаки и обозначения приведены на отдельной странице в конце раздела.

Подпись _____ Дата «__» _____ г.

Место для оттиска печати (при наличии) лица, составившего описание местоположения границ объекта

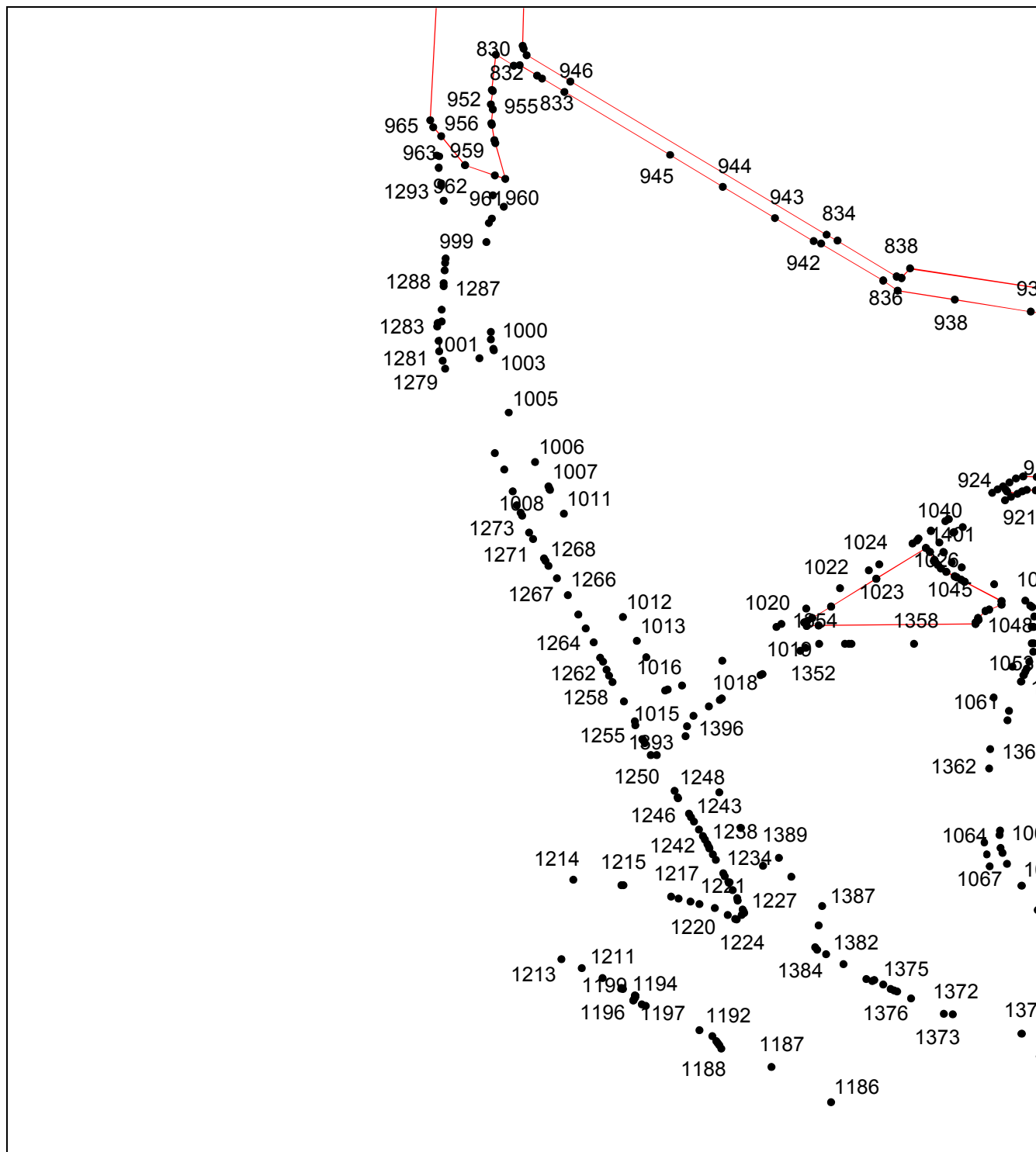
ОПИСАНИЕ МЕСТОПОЛОЖЕНИЯ ГРАНИЦ

Территориальная зона А. Зона акваторий

(наименование объекта, местоположение границ которого описано (далее – объект))

План границ объекта

Выносной лист №10



Масштаб 1:10000

Используемые условные знаки и обозначения приведены на отдельной странице в конце раздела.

Подпись _____ Дата «__» _____ г.

Место для оттиска печати (при наличии) лица, составившего описание местоположения границ объекта


ОПИСАНИЕ МЕСТОПОЛОЖЕНИЯ ГРАНИЦ

Территориальная зона А. Зона акваторий

(наименование объекта, местоположение границ которого описано (далее – объект))

План границ объекта

Выносной лист №11



Масштаб 1:10000


Используемые условные знаки и обозначения приведены на отдельной странице в конце раздела.

Подпись _____ Дата «__» _____ г.

Место для оттиска печати (при наличии) лица, составившего описание местоположения границ объекта

ОПИСАНИЕ МЕСТОПОЛОЖЕНИЯ ГРАНИЦ**Территориальная зона А. Зона акваторий**

(наименование объекта, местоположение границ которого описано (далее – объект))

План границ объекта**Выносной лист №12**


Используемые условные знаки и обозначения приведены на отдельной странице в конце раздела.

Подпись _____ Дата «__» _____ г.

Место для оттиска печати (при наличии) лица, составившего описание местоположения границ объекта

ОПИСАНИЕ МЕСТОПОЛОЖЕНИЯ ГРАНИЦ**Территориальная зона А. Зона акваторий**

(наименование объекта, местоположение границ которого описано (далее – объект))

План границ объекта**Выносной лист №13****Масштаб 1:10000**

Используемые условные знаки и обозначения приведены на отдельной странице в конце раздела.

Подпись _____ Дата «__» _____ г.

Место для оттиска печати (при наличии) лица, составившего описание местоположения границ объекта


ОПИСАНИЕ МЕСТОПОЛОЖЕНИЯ ГРАНИЦ

Территориальная зона А. Зона акваторий

(наименование объекта, местоположение границ которого описано (далее – объект))

План границ объекта

Выносной лист №14



Масштаб 1:10000

Используемые условные знаки и обозначения приведены на отдельной странице в конце раздела.

Подпись _____ Дата «__» _____ г.

Место для оттиска печати (при наличии) лица, составившего описание местоположения границ объекта

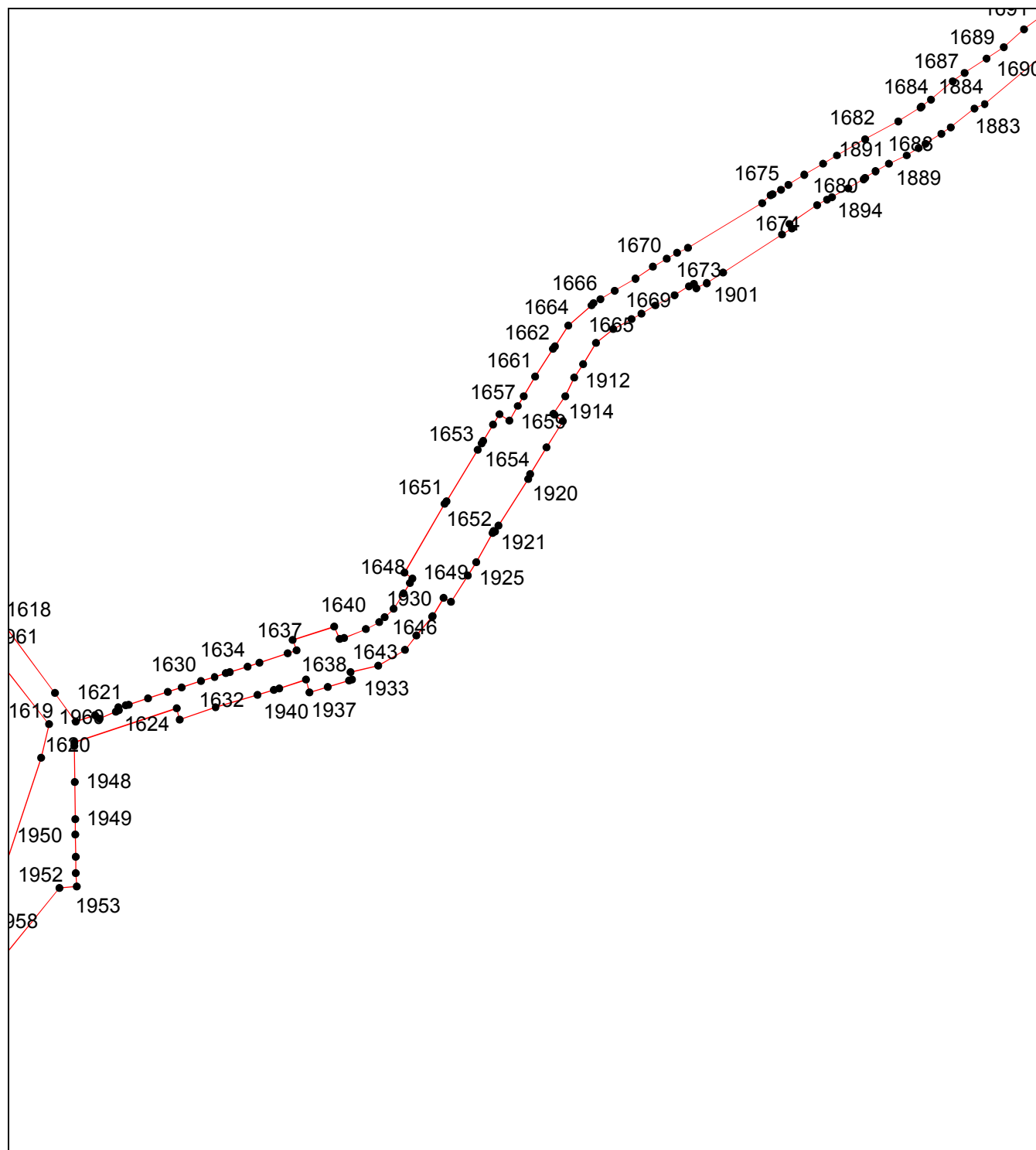
ОПИСАНИЕ МЕСТОПОЛОЖЕНИЯ ГРАНИЦ

Территориальная зона А. Зона акваторий

(наименование объекта, местоположение границ которого описано (далее – объект))

План границ объекта

Выносной лист №15



Масштаб 1:10000

Используемые условные знаки и обозначения приведены на отдельной странице в конце раздела.

Подпись _____ Дата «__» _____ г.


Место для оттиска печати (при наличии) лица, составившего описание местоположения границ объекта

ОПИСАНИЕ МЕСТОПОЛОЖЕНИЯ ГРАНИЦ**Территориальная зона А. Зона акваторий**

(наименование объекта, местоположение границ которого описано (далее – объект))

План границ объекта

Выносной лист №16



Используемые условные знаки и обозначения приведены на отдельной странице в конце раздела.

Подпись _____ Дата «__» _____ г.


Место для оттиска печати (при наличии) лица, составившего описание местоположения границ объекта

ОПИСАНИЕ МЕСТОПОЛОЖЕНИЯ ГРАНИЦ**Территориальная зона А. Зона акваторий**

(наименование объекта, местоположение границ которого описано (далее – объект))

План границ объекта

Выносной лист №17

**Масштаб 1:10000**


Используемые условные знаки и обозначения приведены на отдельной странице в конце раздела.

Подпись _____ Дата «__» _____ г.

Место для оттиска печати (при наличии) лица, составившего описание местоположения границ объекта

ОПИСАНИЕ МЕСТОПОЛОЖЕНИЯ ГРАНИЦ**Территориальная зона А. Зона акваторий**

(наименование объекта, местоположение границ которого описано (далее – объект))

План границ объекта**Выносной лист №18****Масштаб 1:10000**


Используемые условные знаки и обозначения приведены на отдельной странице в конце раздела.

Подпись _____ Дата «__» _____ г.

Место для оттиска печати (при наличии) лица, составившего описание местоположения границ объекта

ОПИСАНИЕ МЕСТОПОЛОЖЕНИЯ ГРАНИЦ**Территориальная зона А. Зона акваторий**

(наименование объекта, местоположение границ которого описано (далее – объект))

План границ объекта**Выносной лист №19****Масштаб 1:10000**

Используемые условные знаки и обозначения приведены на отдельной странице в конце раздела.

Подпись _____ Дата «__» _____ г.


Место для оттиска печати (при наличии) лица, составившего описание местоположения границ объекта

ОПИСАНИЕ МЕСТОПОЛОЖЕНИЯ ГРАНИЦ**Территориальная зона А. Зона акваторий**

(наименование объекта, местоположение границ которого описано (далее – объект))

План границ объекта

Выносной лист №20

**Масштаб 1:10000**

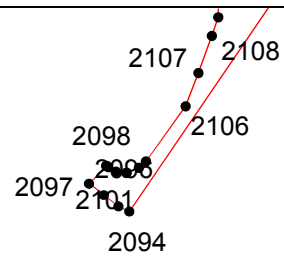
Используемые условные знаки и обозначения приведены на отдельной странице в конце раздела.

Подпись _____ Дата «__» _____ г.

Место для оттиска печати (при наличии) лица, составившего описание местоположения границ объекта

ОПИСАНИЕ МЕСТОПОЛОЖЕНИЯ ГРАНИЦ**Территориальная зона А. Зона акваторий**

(наименование объекта, местоположение границ которого описано (далее – объект))

План границ объекта**Выносной лист №21****Масштаб 1:10000**

Используемые условные знаки и обозначения приведены на отдельной странице в конце раздела.






Подпись _____ Дата «__» _____ г.

Место для оттиска печати (при наличии) лица, составившего описание местоположения границ объекта

ОПИСАНИЕ МЕСТОПОЛОЖЕНИЯ ГРАНИЦ**Территориальная зона А. Зона акваторий**

(наименование объекта, местоположение границ которого описано (далее – объект))

План границ объекта**Используемые условные знаки и обозначения:**

-  – граница объекта,
-  – установленная граница муниципального образования,
-  – установленная граница населенного пункта,
-  – граница земельного участка,
-  – характерная точка объекта.

ОПИСАНИЕ МЕСТОПОЛОЖЕНИЯ ГРАНИЦ**Территориальная зона И. Иные зоны**

(наименование объекта, местоположение границ которого описано (далее - объект))

Сведения об объекте

№ п/п	Характеристики объекта	Описание характеристик
1	2	3
1	Местоположение объекта	Ставропольский край, г. Невинномысск
2	Площадь объекта \pm величина погрешности определения площади ($P \pm \Delta P$)	6225 \pm 28 кв.м
3	Иные характеристики объекта	—

ОПИСАНИЕ МЕСТОПОЛОЖЕНИЯ ГРАНИЦ**Территориальная зона И. Другие зоны**

(наименование объекта, местоположение границ которого описано (далее – объект))

Сведения о местоположении границ объекта**1. Система координат МСК-26 от СК-95, зона 1****2. Сведения о характерных точках границ объекта**

Обозначение характерных точек границ	Координаты, м		Метод определения координат характерной точки	Средняя квадратическая погрешность положения характерной точки (M _t), м	Описание обозначения точки на местности (при наличии)
	X	Y			
1	2	3	4	5	6
1	429375,73	1317069,59	Геодезический метод	0,10	—
2	429375,66	1317077,79	Геодезический метод	0,10	—
3	429375,46	1317092,02	Геодезический метод	0,10	—
4	429374,99	1317098,05	Геодезический метод	0,10	—
5	429375,02	1317104,15	Геодезический метод	0,10	—
6	429375,21	1317110,12	Геодезический метод	0,10	—
7	429375,12	1317118,92	Геодезический метод	0,10	—
8	429370,30	1317119,04	Геодезический метод	0,10	—
9	429361,78	1317118,52	Геодезический метод	0,10	—
10	429358,58	1317118,08	Геодезический метод	0,10	—
11	429351,69	1317134,22	Геодезический метод	0,10	—
12	429351,75	1317138,29	Геодезический метод	0,10	—
13	429347,75	1317138,40	Геодезический метод	0,10	—
14	429346,71	1317137,83	Геодезический метод	0,10	—
15	429342,25	1317137,88	Геодезический метод	0,10	—
16	429339,60	1317138,06	Геодезический метод	0,10	—
17	429332,72	1317136,74	Геодезический метод	0,10	—
18	429328,18	1317136,22	Геодезический метод	0,10	—
19	429320,34	1317136,32	Геодезический метод	0,10	—
20	429310,51	1317136,36	Геодезический метод	0,10	—
21	429292,79	1317137,73	Геодезический метод	0,10	—
22	429291,50	1317136,18	Геодезический метод	0,10	—
23	429292,81	1317127,49	Геодезический метод	0,10	—
24	429297,39	1317103,63	Геодезический метод	0,10	—
25	429304,37	1317068,23	Геодезический метод	0,10	—
26	429304,48	1317067,81	Геодезический метод	0,10	—
27	429305,09	1317065,52	Геодезический метод	0,10	—
28	429308,35	1317061,53	Геодезический метод	0,10	—
29	429310,89	1317059,32	Геодезический метод	0,10	—
30	429331,47	1317062,38	Геодезический метод	0,10	—
31	429343,48	1317064,44	Геодезический метод	0,10	—
1	429375,73	1317069,59	Геодезический метод	0,10	—
32	429567,20	1315987,06	Геодезический метод	0,10	—
33	429569,51	1315995,96	Геодезический метод	0,10	—
34	429569,26	1315995,92	Геодезический метод	0,10	—
35	429573,72	1316015,39	Геодезический метод	0,10	—
36	429547,14	1316022,39	Геодезический метод	0,10	—
37	429544,92	1316022,97	Геодезический метод	0,10	—

ОПИСАНИЕ МЕСТОПОЛОЖЕНИЯ ГРАНИЦ**Территориальная зона И. Другие зоны**

(наименование объекта, местоположение границ которого описано (далее – объект))

Сведения о местоположении границ объекта

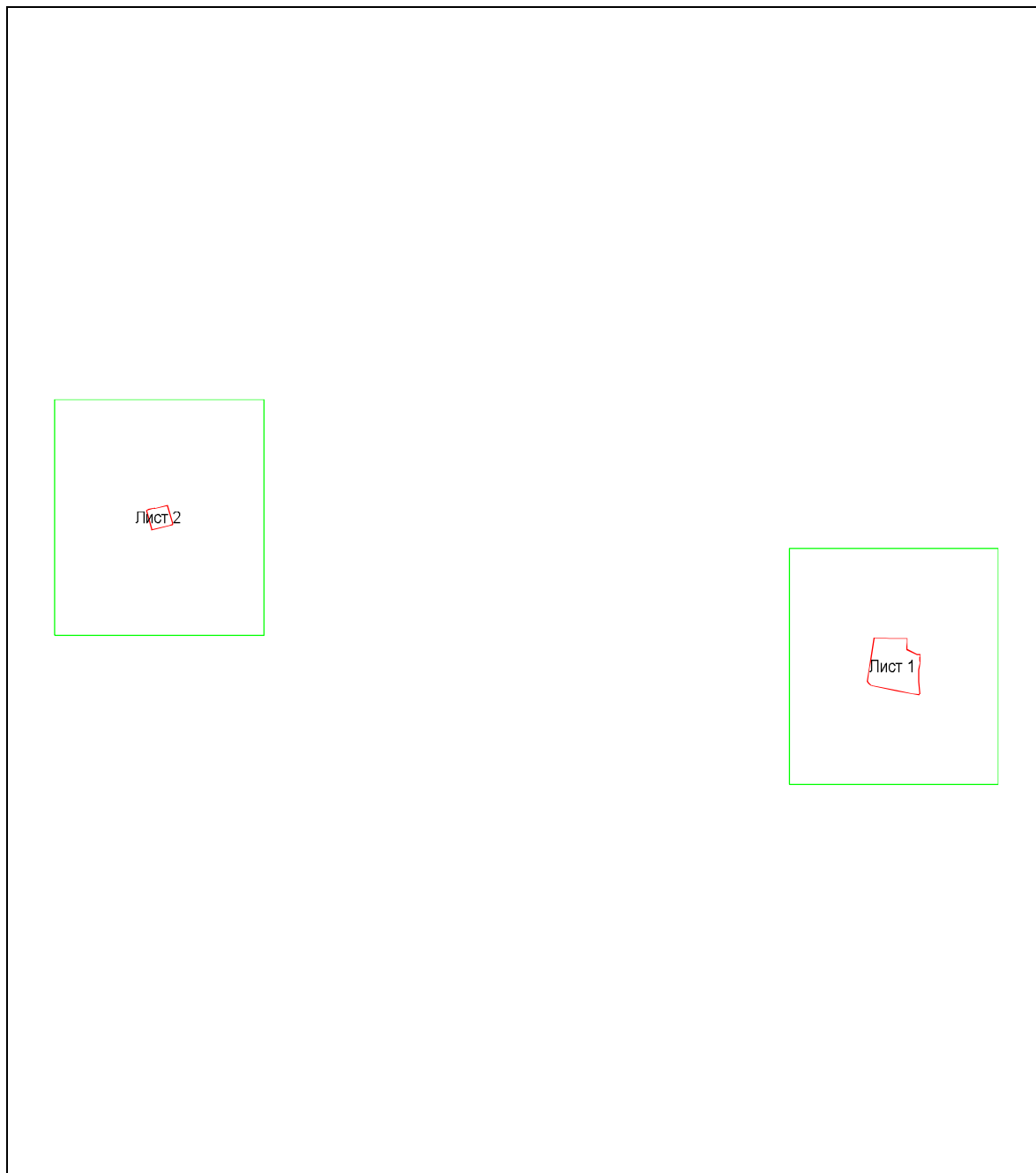
1	2	3	4	5	6
38	429543,68	1316017,90	Геодезический метод	0,10	—
39	429537,24	1315991,50	Геодезический метод	0,10	—
40	429537,23	1315991,48	Геодезический метод	0,10	—
41	429538,72	1315991,10	Геодезический метод	0,10	—
42	429566,16	1315983,68	Геодезический метод	0,10	—
32	429567,20	1315987,06	Геодезический метод	0,10	—

3. Сведения о характерных точках части (частей) границы объекта

Обозначение характерных точек части границы	Координаты, м		Метод определения координат характерной точки	Средняя квадратическая погрешность положения характерной точки (M _t), м	Описание обозначения точки на местности (при наличии)
	X	Y			
1	2	3	4	5	6
Часть №					

ОПИСАНИЕ МЕСТОПОЛОЖЕНИЯ ГРАНИЦ**Территориальная зона И. Иные зоны**

(наименование объекта, местоположение границ которого описано (далее – объект))

План границ объекта**Основной лист****Масштаб 1: 8797****Используемые условные знаки и обозначения:**

– область выносного листа,

23

– номер выносного листа.

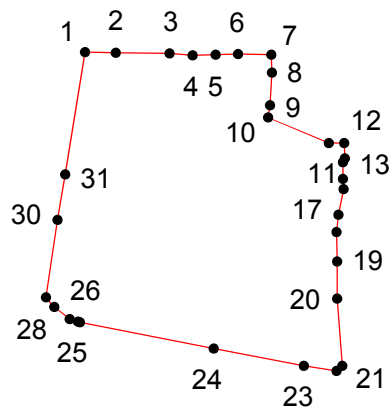
Остальные используемые условные знаки и обозначения приведены на отдельной странице в конце раздела.

Подпись _____ Дата « ___ » _____
_____ з.

Место для оттиска печати (при наличии) лица, составившего описание местоположения границ объекта

ОПИСАНИЕ МЕСТОПОЛОЖЕНИЯ ГРАНИЦ**Территориальная зона И. Другие зоны**

(наименование объекта, местоположение границ которого описано (далее – объект))

План границ объекта**Выносной лист №1****Масштаб 1:2000**

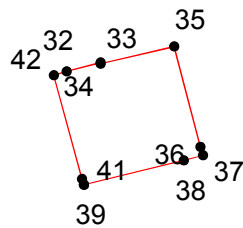
Используемые условные знаки и обозначения приведены на отдельной странице в конце раздела.

Подпись _____ Дата «__» _____ г.

Место для оттиска печати (при наличии) лица, составившего описание местоположения границ объекта

ОПИСАНИЕ МЕСТОПОЛОЖЕНИЯ ГРАНИЦ**Территориальная зона И. Иные зоны**

(наименование объекта, местоположение границ которого описано (далее – объект))

План границ объекта**Выносной лист №2****Масштаб 1:2000**

Используемые условные знаки и обозначения приведены на отдельной странице в конце раздела.






Подпись _____ Дата «__» _____ г.

Место для оттиска печати (при наличии) лица, составившего описание местоположения границ объекта

ОПИСАНИЕ МЕСТОПОЛОЖЕНИЯ ГРАНИЦ**Территориальная зона И. Иные зоны**

(наименование объекта, местоположение границ которого описано (далее – объект))

План границ объекта**Используемые условные знаки и обозначения:**

-  – граница объекта,
-  – установленная граница муниципального образования,
-  – установленная граница населенного пункта,
-  – граница земельного участка,
-  – характерная точка объекта.

ОПИСАНИЕ МЕСТОПОЛОЖЕНИЯ ГРАНИЦ**Территориальная зона ОП. Зона общего пользования**

(наименование объекта, местоположение границ которого описано (далее - объект))

Сведения об объекте

№ п/п	Характеристики объекта	Описание характеристик
1	2	3
1	Местоположение объекта	Ставропольский край, г. Невинномысск
2	Площадь объекта \pm величина погрешности определения площади ($P \pm \Delta P$)	2164032 \pm 515 кв.м
3	Иные характеристики объекта	—

ОПИСАНИЕ МЕСТОПОЛОЖЕНИЯ ГРАНИЦ

Территориальная зона ОП. Зона общего пользования

(наименование объекта, местоположение границ которого описано (далее – объект))

Сведения о местоположении границ объекта**1. Система координат МСК-26 от СК-95, зона 1****2. Сведения о характерных точках границ объекта**

Обозначение характерных точек границ	Координаты, м		Метод определения координат характерной точки	Средняя квадратическая погрешность положения характерной точки (M _t), м	Описание обозначения точки на местности (при наличии)
	X	Y			
1	2	3	4	5	6
1	426676,91	1314424,72	Геодезический метод	0,10	—
2	426673,85	1314446,13	Геодезический метод	0,10	—
3	426673,13	1314451,05	Геодезический метод	0,10	—
4	426672,93	1314452,41	Геодезический метод	0,10	—
5	426652,21	1314451,52	Геодезический метод	0,10	—
6	426651,94	1314453,90	Геодезический метод	0,10	—
7	426651,79	1314456,18	Геодезический метод	0,10	—
8	426651,40	1314456,11	Геодезический метод	0,10	—
9	426651,86	1314451,51	Геодезический метод	0,10	—
10	426652,14	1314449,13	Геодезический метод	0,10	—
11	426652,47	1314446,35	Геодезический метод	0,10	—
12	426654,28	1314431,19	Геодезический метод	0,10	—
13	426654,66	1314428,00	Геодезический метод	0,10	—
14	426655,28	1314422,73	Геодезический метод	0,10	—
15	426655,37	1314421,97	Геодезический метод	0,10	—
16	426655,39	1314421,83	Геодезический метод	0,10	—
17	426655,76	1314421,88	Геодезический метод	0,10	—
18	426660,66	1314422,53	Геодезический метод	0,10	—
1	426676,91	1314424,72	Геодезический метод	0,10	—
19	427252,32	1313399,08	Геодезический метод	0,10	—
20	427239,03	1313449,11	Геодезический метод	0,10	—
21	427235,73	1313456,94	Геодезический метод	0,10	—
22	427229,60	1313471,49	Геодезический метод	0,10	—
23	427205,34	1313555,46	Геодезический метод	0,10	—
24	427191,89	1313602,03	Геодезический метод	0,10	—
25	427140,14	1313781,15	Геодезический метод	0,10	—
26	427139,99	1313781,66	Геодезический метод	0,10	—
27	427138,09	1313811,51	Геодезический метод	0,10	—
28	427140,29	1313826,45	Геодезический метод	0,10	—
29	427159,04	1313953,75	Геодезический метод	0,10	—
30	427167,51	1314002,85	Геодезический метод	0,10	—
31	427170,18	1314052,05	Геодезический метод	0,10	—
32	427161,42	1314053,73	Геодезический метод	0,10	—
33	427161,39	1314035,91	Геодезический метод	0,10	—
34	427157,69	1314003,07	Геодезический метод	0,10	—
35	427154,18	1313971,96	Геодезический метод	0,10	—
36	427146,68	1313918,80	Геодезический метод	0,10	—
37	427137,31	1313867,11	Геодезический метод	0,10	—

ОПИСАНИЕ МЕСТОПОЛОЖЕНИЯ ГРАНИЦ**Территориальная зона ОП. Зона общего пользования**

(наименование объекта, местоположение границ которого описано (далее – объект))

Сведения о местоположении границ объекта

1	2	3	4	5	6
38	427132,62	1313841,26	Геодезический метод	0,10	—
39	427130,51	1313798,95	Геодезический метод	0,10	—
40	427170,70	1313658,08	Геодезический метод	0,10	—
41	427186,32	1313605,61	Геодезический метод	0,10	—
42	427206,68	1313537,21	Геодезический метод	0,10	—
43	427225,73	1313461,23	Геодезический метод	0,10	—
19	427252,32	1313399,08	Геодезический метод	0,10	—
44	427540,91	1317300,31	Геодезический метод	0,10	—
45	427527,00	1317311,00	Геодезический метод	0,10	—
46	427416,57	1317442,67	Геодезический метод	0,10	—
47	427167,97	1317739,08	Геодезический метод	0,10	—
48	427156,83	1317753,48	Геодезический метод	0,10	—
49	427118,24	1317796,42	Геодезический метод	0,10	—
50	427035,65	1317894,62	Геодезический метод	0,10	—
51	427018,17	1317915,40	Геодезический метод	0,10	—
52	427008,92	1317926,40	Геодезический метод	0,10	—
53	427007,71	1317927,83	Геодезический метод	0,10	—
54	427007,43	1317928,17	Геодезический метод	0,10	—
55	426974,27	1317967,60	Геодезический метод	0,10	—
56	426970,77	1317971,75	Геодезический метод	0,10	—
57	426969,20	1317973,62	Геодезический метод	0,10	—
58	426966,36	1317976,99	Геодезический метод	0,10	—
59	426952,36	1317993,64	Геодезический метод	0,10	—
60	426933,31	1318016,29	Геодезический метод	0,10	—
61	426915,16	1318037,87	Геодезический метод	0,10	—
62	426893,94	1318063,41	Геодезический метод	0,10	—
63	426891,01	1318066,93	Геодезический метод	0,10	—
64	426825,79	1318147,95	Геодезический метод	0,10	—
65	426743,99	1318252,65	Геодезический метод	0,10	—
66	426724,61	1318282,07	Геодезический метод	0,10	—
67	426721,50	1318286,78	Геодезический метод	0,10	—
68	426710,83	1318300,60	Геодезический метод	0,10	—
69	426704,77	1318312,08	Геодезический метод	0,10	—
70	426699,53	1318322,02	Геодезический метод	0,10	—
71	426696,22	1318328,31	Геодезический метод	0,10	—
72	426682,46	1318354,39	Геодезический метод	0,10	—
73	426678,88	1318363,50	Геодезический метод	0,10	—
74	426671,55	1318382,17	Геодезический метод	0,10	—
75	426666,18	1318395,85	Геодезический метод	0,10	—
76	426656,80	1318417,21	Геодезический метод	0,10	—
77	426644,66	1318444,84	Геодезический метод	0,10	—
78	426639,14	1318456,87	Геодезический метод	0,10	—
79	426634,68	1318463,80	Геодезический метод	0,10	—
80	426629,27	1318470,79	Геодезический метод	0,10	—
81	426623,32	1318478,49	Геодезический метод	0,10	—
82	426618,93	1318484,16	Геодезический метод	0,10	—
83	426584,48	1318524,39	Геодезический метод	0,10	—
84	426577,91	1318530,79	Геодезический метод	0,10	—

ОПИСАНИЕ МЕСТОПОЛОЖЕНИЯ ГРАНИЦ**Территориальная зона ОП. Зона общего пользования**

(наименование объекта, местоположение границ которого описано (далее – объект))

Сведения о местоположении границ объекта

1	2	3	4	5	6
85	426570,41	1318536,58	Геодезический метод	0,10	—
86	426522,08	1318570,84	Геодезический метод	0,10	—
87	426512,54	1318577,60	Геодезический метод	0,10	—
88	426506,38	1318581,03	Геодезический метод	0,10	—
89	426449,44	1318611,79	Геодезический метод	0,10	—
90	426406,02	1318635,24	Геодезический метод	0,10	—
91	426399,28	1318638,88	Геодезический метод	0,10	—
92	426389,50	1318644,16	Геодезический метод	0,10	—
93	426380,59	1318650,16	Геодезический метод	0,10	—
94	426355,92	1318668,07	Геодезический метод	0,10	—
95	426275,90	1318729,50	Геодезический метод	0,10	—
96	426272,91	1318715,08	Геодезический метод	0,10	—
97	426272,94	1318715,08	Геодезический метод	0,10	—
98	426288,75	1318703,01	Геодезический метод	0,10	—
99	426289,79	1318702,21	Геодезический метод	0,10	—
100	426321,17	1318678,25	Геодезический метод	0,10	—
101	426347,83	1318657,89	Геодезический метод	0,10	—
102	426348,14	1318657,65	Геодезический метод	0,10	—
103	426363,19	1318646,73	Геодезический метод	0,10	—
104	426365,46	1318645,08	Геодезический метод	0,10	—
105	426373,15	1318639,50	Геодезический метод	0,10	—
106	426382,77	1318633,03	Геодезический метод	0,10	—
107	426500,63	1318569,35	Геодезический метод	0,10	—
108	426506,15	1318566,24	Геодезический метод	0,10	—
109	426562,63	1318526,16	Геодезический метод	0,10	—
110	426569,11	1318521,17	Геодезический метод	0,10	—
111	426574,45	1318516,13	Геодезический метод	0,10	—
112	426608,89	1318475,90	Геодезический метод	0,10	—
113	426611,87	1318472,04	Геодезический метод	0,10	—
114	426624,05	1318456,29	Геодезический метод	0,10	—
115	426627,71	1318450,61	Геодезический метод	0,10	—
116	426632,80	1318439,52	Геодезический метод	0,10	—
117	426654,18	1318390,86	Геодезический метод	0,10	—
118	426670,62	1318348,97	Геодезический метод	0,10	—
119	426678,53	1318333,96	Геодезический метод	0,10	—
120	426699,85	1318293,54	Геодезический метод	0,10	—
121	426710,91	1318279,22	Геодезический метод	0,10	—
122	426721,10	1318263,76	Геодезический метод	0,10	—
123	426733,43	1318245,05	Геодезический метод	0,10	—
124	426815,61	1318139,87	Геодезический метод	0,10	—
125	426880,95	1318058,71	Геодезический метод	0,10	—
126	426891,36	1318046,18	Геодезический метод	0,10	—
127	426905,18	1318029,53	Геодезический метод	0,10	—
128	426967,73	1317955,16	Геодезический метод	0,10	—
129	427000,15	1317916,61	Геодезический метод	0,10	—
130	427014,74	1317899,27	Геодезический метод	0,10	—
131	427043,24	1317865,37	Геодезический метод	0,10	—
132	427073,60	1317829,28	Геодезический метод	0,10	—
133	427093,84	1317805,22	Геодезический метод	0,10	—

ОПИСАНИЕ МЕСТОПОЛОЖЕНИЯ ГРАНИЦ**Территориальная зона ОП. Зона общего пользования**

(наименование объекта, местоположение границ которого описано (далее – объект))

Сведения о местоположении границ объекта

1	2	3	4	5	6
134	427108,42	1317787,88	Геодезический метод	0,10	—
135	427137,32	1317755,74	Геодезический метод	0,10	—
136	427146,67	1317745,34	Геодезический метод	0,10	—
137	427157,32	1317731,32	Геодезический метод	0,10	—
138	427157,68	1317730,85	Геодезический метод	0,10	—
139	427208,92	1317669,62	Геодезический метод	0,10	—
140	427251,77	1317618,33	Геодезический метод	0,10	—
141	427393,49	1317448,69	Геодезический метод	0,10	—
142	427416,89	1317420,70	Геодезический метод	0,10	—
143	427533,41	1317282,90	Геодезический метод	0,10	—
44	427540,91	1317300,31	Геодезический метод	0,10	—
144	428137,58	1314362,44	Геодезический метод	0,10	—
145	428334,11	1314415,78	Геодезический метод	0,10	—
146	428334,46	1314415,88	Геодезический метод	0,10	—
147	428385,28	1314430,27	Геодезический метод	0,10	—
148	428549,38	1314476,74	Геодезический метод	0,10	—
149	428594,22	1314487,86	Геодезический метод	0,10	—
150	428627,61	1314496,13	Геодезический метод	0,10	—
151	428632,87	1314497,44	Геодезический метод	0,10	—
152	428636,48	1314498,33	Геодезический метод	0,10	—
153	428611,50	1314595,06	Геодезический метод	0,10	—
154	428612,28	1314651,54	Геодезический метод	0,10	—
155	428589,26	1314743,15	Геодезический метод	0,10	—
156	428544,21	1314755,85	Геодезический метод	0,10	—
157	428495,95	1314788,87	Геодезический метод	0,10	—
158	428478,22	1314774,74	Геодезический метод	0,10	—
159	428515,42	1314752,37	Геодезический метод	0,10	—
160	428551,62	1314730,28	Геодезический метод	0,10	—
161	428561,04	1314724,53	Геодезический метод	0,10	—
162	428562,89	1314721,93	Геодезический метод	0,10	—
163	428563,96	1314718,80	Геодезический метод	0,10	—
164	428580,25	1314671,14	Геодезический метод	0,10	—
165	428592,25	1314594,90	Геодезический метод	0,10	—
166	428598,34	1314556,17	Геодезический метод	0,10	—
167	428606,67	1314503,28	Геодезический метод	0,10	—
168	428552,20	1314489,51	Геодезический метод	0,10	—
169	428529,69	1314483,82	Геодезический метод	0,10	—
170	428509,46	1314478,39	Геодезический метод	0,10	—
171	428418,06	1314453,88	Геодезический метод	0,10	—
172	428414,11	1314452,82	Геодезический метод	0,10	—
173	428387,56	1314445,83	Геодезический метод	0,10	—
174	428368,30	1314440,75	Геодезический метод	0,10	—
175	428287,10	1314419,36	Геодезический метод	0,10	—
176	428275,18	1314416,22	Геодезический метод	0,10	—
177	428236,95	1314406,15	Геодезический метод	0,10	—
178	428221,01	1314401,95	Геодезический метод	0,10	—
179	428140,49	1314380,93	Геодезический метод	0,10	—
180	428110,73	1314376,34	Геодезический метод	0,10	—

ОПИСАНИЕ МЕСТОПОЛОЖЕНИЯ ГРАНИЦ**Территориальная зона ОП. Зона общего пользования**

(наименование объекта, местоположение границ которого описано (далее – объект))

Сведения о местоположении границ объекта

1	2	3	4	5	6
181	428107,51	1314375,84	Геодезический метод	0,10	—
182	428100,70	1314375,50	Геодезический метод	0,10	—
183	428084,96	1314374,73	Геодезический метод	0,10	—
184	428075,02	1314377,83	Геодезический метод	0,10	—
185	428058,94	1314376,74	Геодезический метод	0,10	—
186	428050,67	1314374,43	Геодезический метод	0,10	—
187	428047,50	1314374,22	Геодезический метод	0,10	—
188	428044,40	1314374,01	Геодезический метод	0,10	—
189	427976,89	1314369,54	Геодезический метод	0,10	—
190	427946,91	1314367,56	Геодезический метод	0,10	—
191	427946,16	1314367,51	Геодезический метод	0,10	—
192	427942,61	1314367,27	Геодезический метод	0,10	—
193	427935,44	1314366,80	Геодезический метод	0,10	—
194	427934,34	1314366,74	Геодезический метод	0,10	—
195	427929,03	1314366,47	Геодезический метод	0,10	—
196	427928,11	1314366,43	Геодезический метод	0,10	—
197	427924,80	1314366,26	Геодезический метод	0,10	—
198	427920,58	1314366,04	Геодезический метод	0,10	—
199	427920,49	1314366,04	Геодезический метод	0,10	—
200	427865,34	1314363,22	Геодезический метод	0,10	—
201	427830,63	1314361,45	Геодезический метод	0,10	—
202	427808,48	1314360,32	Геодезический метод	0,10	—
203	427793,52	1314359,71	Геодезический метод	0,10	—
204	427713,33	1314356,45	Геодезический метод	0,10	—
205	427699,48	1314358,87	Геодезический метод	0,10	—
206	427678,95	1314357,69	Геодезический метод	0,10	—
207	427663,89	1314353,72	Геодезический метод	0,10	—
208	427636,95	1314352,51	Геодезический метод	0,10	—
209	427593,83	1314350,57	Геодезический метод	0,10	—
210	427584,86	1314350,17	Геодезический метод	0,10	—
211	427522,96	1314347,39	Геодезический метод	0,10	—
212	427501,97	1314346,45	Геодезический метод	0,10	—
213	427476,87	1314344,93	Геодезический метод	0,10	—
214	427431,48	1314342,17	Геодезический метод	0,10	—
215	427383,90	1314339,28	Геодезический метод	0,10	—
216	427313,29	1314334,99	Геодезический метод	0,10	—
217	427308,40	1314334,86	Геодезический метод	0,10	—
218	427304,79	1314334,77	Геодезический метод	0,10	—
219	427263,10	1314332,40	Геодезический метод	0,10	—
220	427228,96	1314330,46	Геодезический метод	0,10	—
221	427195,10	1314328,54	Геодезический метод	0,10	—
222	427172,53	1314327,26	Геодезический метод	0,10	—
223	427146,02	1314332,95	Геодезический метод	0,10	—
224	427106,62	1314334,37	Геодезический метод	0,10	—
225	427106,15	1314307,09	Геодезический метод	0,10	—
226	427138,78	1314304,98	Геодезический метод	0,10	—
227	427158,85	1314079,80	Геодезический метод	0,10	—
228	427161,96	1314078,41	Геодезический метод	0,10	—
229	427162,45	1314081,30	Геодезический метод	0,10	—

ОПИСАНИЕ МЕСТОПОЛОЖЕНИЯ ГРАНИЦ**Территориальная зона ОП. Зона общего пользования**

(наименование объекта, местоположение границ которого описано (далее – объект))

Сведения о местоположении границ объекта

1	2	3	4	5	6
230	427169,73	1314079,68	Геодезический метод	0,10	—
231	427166,68	1314114,89	Геодезический метод	0,10	—
232	427158,11	1314213,64	Геодезический метод	0,10	—
233	427155,24	1314253,48	Геодезический метод	0,10	—
234	427151,44	1314306,18	Геодезический метод	0,10	—
235	427163,42	1314307,15	Геодезический метод	0,10	—
236	427275,56	1314316,17	Геодезический метод	0,10	—
237	427425,14	1314324,75	Геодезический метод	0,10	—
238	427494,67	1314328,73	Геодезический метод	0,10	—
239	427495,59	1314328,79	Геодезический метод	0,10	—
240	427716,89	1314340,22	Геодезический метод	0,10	—
241	427889,32	1314348,34	Геодезический метод	0,10	—
242	427912,19	1314349,42	Геодезический метод	0,10	—
243	427966,13	1314351,96	Геодезический метод	0,10	—
144	428137,58	1314362,44	Геодезический метод	0,10	—
244	428904,32	1313285,72	Геодезический метод	0,10	—
245	428795,85	1313381,24	Геодезический метод	0,10	—
246	428808,64	1313385,41	Геодезический метод	0,10	—
247	428813,27	1313386,92	Геодезический метод	0,10	—
248	428784,95	1313425,46	Геодезический метод	0,10	—
249	428763,44	1313401,45	Геодезический метод	0,10	—
250	428896,09	1313279,52	Геодезический метод	0,10	—
244	428904,32	1313285,72	Геодезический метод	0,10	—
251	428927,28	1313178,25	Геодезический метод	0,10	—
252	428928,47	1313178,40	Геодезический метод	0,10	—
253	428927,54	1313179,05	Геодезический метод	0,10	—
254	428665,00	1313411,23	Геодезический метод	0,10	—
255	428655,40	1313398,92	Геодезический метод	0,10	—
256	428757,92	1313303,10	Геодезический метод	0,10	—
257	428797,84	1313267,27	Геодезический метод	0,10	—
258	428824,31	1313242,85	Геодезический метод	0,10	—
259	428877,18	1313193,24	Геодезический метод	0,10	—
260	428907,45	1313183,80	Геодезический метод	0,10	—
251	428927,28	1313178,25	Геодезический метод	0,10	—
261	428759,89	1312916,48	Геодезический метод	0,10	—
262	428793,68	1312941,55	Геодезический метод	0,10	—
263	428815,88	1312950,58	Геодезический метод	0,10	—
264	428843,67	1312961,87	Геодезический метод	0,10	—
265	428874,74	1312974,51	Геодезический метод	0,10	—
266	428879,08	1312976,27	Геодезический метод	0,10	—
267	428915,98	1312989,17	Геодезический метод	0,10	—
268	428934,34	1312995,59	Геодезический метод	0,10	—
269	428988,79	1313016,04	Геодезический метод	0,10	—
270	429001,98	1313022,44	Геодезический метод	0,10	—
271	429018,33	1313025,22	Геодезический метод	0,10	—
272	429048,72	1313033,09	Геодезический метод	0,10	—

ОПИСАНИЕ МЕСТОПОЛОЖЕНИЯ ГРАНИЦ**Территориальная зона ОП. Зона общего пользования**

(наименование объекта, местоположение границ которого описано (далее – объект))

Сведения о местоположении границ объекта

1	2	3	4	5	6
273	429068,10	1313038,11	Геодезический метод	0,10	—
274	429081,92	1313038,93	Геодезический метод	0,10	—
275	429088,95	1313038,92	Геодезический метод	0,10	—
276	429071,22	1313049,02	Геодезический метод	0,10	—
277	428983,87	1313118,82	Геодезический метод	0,10	—
278	428949,99	1313145,14	Геодезический метод	0,10	—
279	428930,25	1313149,48	Геодезический метод	0,10	—
280	428907,27	1313151,59	Геодезический метод	0,10	—
281	428907,25	1313147,08	Геодезический метод	0,10	—
282	428892,19	1313146,48	Геодезический метод	0,10	—
283	428867,42	1313145,50	Геодезический метод	0,10	—
284	428840,74	1313144,17	Геодезический метод	0,10	—
285	428807,74	1313141,12	Геодезический метод	0,10	—
286	428763,79	1313137,06	Геодезический метод	0,10	—
287	428763,58	1313137,04	Геодезический метод	0,10	—
288	428763,56	1313137,04	Геодезический метод	0,10	—
289	428762,24	1313136,92	Геодезический метод	0,10	—
290	428762,16	1313136,91	Геодезический метод	0,10	—
291	428761,92	1313136,84	Геодезический метод	0,10	—
292	428761,88	1313136,83	Геодезический метод	0,10	—
293	428761,54	1313136,72	Геодезический метод	0,10	—
294	428760,83	1313136,49	Геодезический метод	0,10	—
295	428760,50	1313136,39	Геодезический метод	0,10	—
296	428757,66	1313135,49	Геодезический метод	0,10	—
297	428752,72	1313133,92	Геодезический метод	0,10	—
298	428736,55	1313127,70	Геодезический метод	0,10	—
299	428735,06	1313127,12	Геодезический метод	0,10	—
300	428729,85	1313125,12	Геодезический метод	0,10	—
301	428729,08	1313124,82	Геодезический метод	0,10	—
302	428699,08	1313110,58	Геодезический метод	0,10	—
303	428693,59	1313107,97	Геодезический метод	0,10	—
304	428683,01	1313103,12	Геодезический метод	0,10	—
305	428674,72	1313099,92	Геодезический метод	0,10	—
306	428588,36	1313066,60	Геодезический метод	0,10	—
307	428587,96	1313066,43	Геодезический метод	0,10	—
308	428587,20	1313066,11	Геодезический метод	0,10	—
309	428575,49	1313061,10	Геодезический метод	0,10	—
310	428568,58	1313058,15	Геодезический метод	0,10	—
311	428569,28	1313056,45	Геодезический метод	0,10	—
312	428561,83	1313053,61	Геодезический метод	0,10	—
313	428499,45	1313031,43	Геодезический метод	0,10	—
314	428489,96	1313027,79	Геодезический метод	0,10	—
315	428483,21	1313025,58	Геодезический метод	0,10	—
316	428471,73	1313021,75	Геодезический метод	0,10	—
317	428453,48	1313017,31	Геодезический метод	0,10	—
318	428439,38	1313013,88	Геодезический метод	0,10	—
319	428512,73	1312862,16	Геодезический метод	0,10	—
320	428638,55	1312918,89	Геодезический метод	0,10	—
321	428585,93	1313052,18	Геодезический метод	0,10	—

ОПИСАНИЕ МЕСТОПОЛОЖЕНИЯ ГРАНИЦ**Территориальная зона ОП. Зона общего пользования**

(наименование объекта, местоположение границ которого описано (далее – объект))

Сведения о местоположении границ объекта

1	2	3	4	5	6
322	428751,98	1313122,99	Геодезический метод	0,10	—
323	428747,22	1312934,70	Геодезический метод	0,10	—
324	428666,89	1312864,85	Геодезический метод	0,10	—
325	428665,08	1312863,33	Геодезический метод	0,10	—
326	428614,01	1312820,24	Геодезический метод	0,10	—
327	428559,26	1312774,05	Геодезический метод	0,10	—
328	428479,45	1312699,00	Геодезический метод	0,10	—
329	428468,77	1312688,96	Геодезический метод	0,10	—
330	428346,85	1312554,34	Геодезический метод	0,10	—
331	428334,39	1312501,34	Геодезический метод	0,10	—
332	428325,20	1312438,12	Геодезический метод	0,10	—
333	428325,29	1312438,71	Геодезический метод	0,10	—
334	428330,34	1312435,11	Геодезический метод	0,10	—
335	428332,46	1312433,60	Геодезический метод	0,10	—
336	428339,86	1312428,34	Геодезический метод	0,10	—
337	428361,02	1312518,18	Геодезический метод	0,10	—
338	428368,29	1312536,07	Геодезический метод	0,10	—
339	428375,04	1312552,66	Геодезический метод	0,10	—
340	428387,40	1312570,10	Геодезический метод	0,10	—
341	428401,71	1312587,01	Геодезический метод	0,10	—
342	428418,11	1312605,40	Геодезический метод	0,10	—
343	428442,30	1312631,33	Геодезический метод	0,10	—
344	428466,22	1312657,47	Геодезический метод	0,10	—
345	428483,79	1312678,30	Геодезический метод	0,10	—
346	428514,15	1312710,60	Геодезический метод	0,10	—
347	428516,61	1312713,22	Геодезический метод	0,10	—
348	428548,43	1312741,78	Геодезический метод	0,10	—
349	428581,29	1312771,10	Геодезический метод	0,10	—
350	428588,63	1312777,65	Геодезический метод	0,10	—
351	428597,44	1312784,84	Геодезический метод	0,10	—
352	428626,20	1312808,31	Геодезический метод	0,10	—
353	428660,94	1312836,37	Геодезический метод	0,10	—
354	428693,58	1312863,97	Геодезический метод	0,10	—
355	428717,19	1312882,66	Геодезический метод	0,10	—
261	428759,89	1312916,48	Геодезический метод	0,10	—
356	428901,79	1313005,89	Геодезический метод	0,10	—
357	428980,93	1313033,77	Геодезический метод	0,10	—
358	429039,49	1313051,62	Геодезический метод	0,10	—
359	429025,69	1313081,45	Геодезический метод	0,10	—
360	428947,09	1313141,49	Геодезический метод	0,10	—
361	428857,37	1313137,27	Геодезический метод	0,10	—
362	428762,19	1313127,41	Геодезический метод	0,10	—
363	428754,00	1312946,57	Геодезический метод	0,10	—
364	428818,19	1312973,56	Геодезический метод	0,10	—
365	428820,32	1312977,61	Геодезический метод	0,10	—
356	428901,79	1313005,89	Геодезический метод	0,10	—
366	428590,68	1312917,17	Геодезический метод	0,10	—

ОПИСАНИЕ МЕСТОПОЛОЖЕНИЯ ГРАНИЦ**Территориальная зона ОП. Зона общего пользования**

(наименование объекта, местоположение границ которого описано (далее – объект))

Сведения о местоположении границ объекта

1	2	3	4	5	6
367	428623,95	1312932,37	Геодезический метод	0,10	—
368	428571,26	1313050,68	Геодезический метод	0,10	—
369	428467,52	1313004,49	Геодезический метод	0,10	—
370	428469,76	1312999,46	Геодезический метод	0,10	—
371	428501,78	1312927,56	Геодезический метод	0,10	—
372	428520,41	1312885,39	Геодезический метод	0,10	—
373	428570,88	1312908,22	Геодезический метод	0,10	—
374	428571,88	1312908,64	Геодезический метод	0,10	—
366	428590,68	1312917,17	Геодезический метод	0,10	—
375	429138,62	1313103,03	Геодезический метод	0,10	—
376	428982,60	1313214,78	Геодезический метод	0,10	—
377	429012,86	1313185,10	Геодезический метод	0,10	—
375	429138,62	1313103,03	Геодезический метод	0,10	—
378	429277,07	1313373,51	Геодезический метод	0,10	—
379	429347,41	1313405,02	Геодезический метод	0,10	—
380	429551,15	1313496,29	Геодезический метод	0,10	—
381	429561,00	1313500,77	Геодезический метод	0,10	—
382	429580,74	1313488,15	Геодезический метод	0,10	—
383	429582,12	1313489,51	Геодезический метод	0,10	—
384	429575,42	1313506,71	Геодезический метод	0,10	—
385	429569,71	1313521,41	Геодезический метод	0,10	—
386	429563,03	1313547,63	Геодезический метод	0,10	—
387	429568,43	1313550,01	Геодезический метод	0,10	—
388	429551,99	1313587,02	Геодезический метод	0,10	—
389	429552,88	1313591,46	Геодезический метод	0,10	—
390	429551,18	1313595,78	Геодезический метод	0,10	—
391	429549,11	1313596,17	Геодезический метод	0,10	—
392	429546,30	1313594,58	Геодезический метод	0,10	—
393	429545,22	1313596,53	Геодезический метод	0,10	—
394	429545,60	1313601,23	Геодезический метод	0,10	—
395	429539,47	1313598,37	Геодезический метод	0,10	—
396	429548,24	1313577,92	Геодезический метод	0,10	—
397	429563,70	1313510,40	Геодезический метод	0,10	—
398	429437,56	1313453,90	Геодезический метод	0,10	—
399	429437,25	1313453,76	Геодезический метод	0,10	—
400	429266,17	1313377,12	Геодезический метод	0,10	—
401	429265,89	1313383,10	Геодезический метод	0,10	—
402	429262,89	1313407,04	Геодезический метод	0,10	—
403	429254,53	1313457,83	Геодезический метод	0,10	—
404	429341,87	1313499,54	Геодезический метод	0,10	—
405	429344,37	1313502,10	Геодезический метод	0,10	—
406	429379,79	1313552,53	Геодезический метод	0,10	—
407	429392,35	1313570,40	Геодезический метод	0,10	—
408	429399,42	1313580,49	Геодезический метод	0,10	—
409	429395,70	1313587,38	Геодезический метод	0,10	—
410	429393,05	1313592,29	Геодезический метод	0,10	—
411	429366,24	1313554,19	Геодезический метод	0,10	—

ОПИСАНИЕ МЕСТОПОЛОЖЕНИЯ ГРАНИЦ

Территориальная зона ОП. Зона общего пользования

(наименование объекта, местоположение границ которого описано (далее – объект))

Сведения о местоположении границ объекта

1	2	3	4	5	6
412	429370,96	1313550,97	Геодезический метод	0,10	—
413	429365,29	1313542,67	Геодезический метод	0,10	—
414	429362,84	1313539,29	Геодезический метод	0,10	—
415	429357,77	1313532,29	Геодезический метод	0,10	—
416	429348,55	1313519,58	Геодезический метод	0,10	—
417	429347,28	1313517,50	Геодезический метод	0,10	—
418	429344,39	1313512,75	Геодезический метод	0,10	—
419	429341,76	1313509,04	Геодезический метод	0,10	—
420	429332,48	1313503,29	Геодезический метод	0,10	—
421	429327,97	1313501,37	Геодезический метод	0,10	—
422	429326,56	1313500,69	Геодезический метод	0,10	—
423	429309,87	1313492,71	Геодезический метод	0,10	—
424	429283,41	1313480,05	Геодезический метод	0,10	—
425	429282,11	1313479,66	Геодезический метод	0,10	—
426	429278,26	1313478,51	Геодезический метод	0,10	—
427	429277,85	1313478,39	Геодезический метод	0,10	—
428	429277,76	1313478,34	Геодезический метод	0,10	—
429	429245,82	1313462,68	Геодезический метод	0,10	—
430	429244,31	1313460,40	Геодезический метод	0,10	—
431	429259,30	1313379,67	Геодезический метод	0,10	—
432	429128,71	1313322,23	Геодезический метод	0,10	—
433	429125,56	1313320,84	Геодезический метод	0,10	—
434	429019,39	1313273,63	Геодезический метод	0,10	—
435	428954,88	1313244,95	Геодезический метод	0,10	—
436	428952,79	1313244,01	Геодезический метод	0,10	—
437	428982,60	1313214,78	Геодезический метод	0,10	—
438	429010,67	1313257,66	Геодезический метод	0,10	—
439	429105,26	1313297,46	Геодезический метод	0,10	—
440	429125,04	1313305,78	Геодезический метод	0,10	—
441	429250,91	1313358,73	Геодезический метод	0,10	—
378	429277,07	1313373,51	Геодезический метод	0,10	—
442	430270,47	1312944,91	Геодезический метод	0,10	—
443	430254,26	1312980,36	Геодезический метод	0,10	—
444	430251,35	1312983,56	Геодезический метод	0,10	—
445	430176,45	1313066,28	Геодезический метод	0,10	—
446	430181,19	1313103,94	Геодезический метод	0,10	—
447	430182,04	1313110,66	Геодезический метод	0,10	—
448	430188,45	1313161,64	Геодезический метод	0,10	—
449	430213,89	1313218,50	Геодезический метод	0,10	—
450	430232,45	1313259,99	Геодезический метод	0,10	—
451	430235,61	1313267,05	Геодезический метод	0,10	—
452	430274,18	1313420,86	Геодезический метод	0,10	—
453	430286,05	1313468,16	Геодезический метод	0,10	—
454	430325,68	1313626,18	Геодезический метод	0,10	—
455	430341,80	1313690,46	Геодезический метод	0,10	—
456	430348,32	1313707,34	Геодезический метод	0,10	—
457	430364,54	1313756,48	Геодезический метод	0,10	—
458	430371,93	1313776,16	Геодезический метод	0,10	—

ОПИСАНИЕ МЕСТОПОЛОЖЕНИЯ ГРАНИЦ**Территориальная зона ОП. Зона общего пользования**

(наименование объекта, местоположение границ которого описано (далее – объект))

Сведения о местоположении границ объекта

1	2	3	4	5	6
459	430373,97	1313796,96	Геодезический метод	0,10	—
460	430376,07	1313818,36	Геодезический метод	0,10	—
461	430376,17	1313822,94	Геодезический метод	0,10	—
462	430377,53	1313833,92	Геодезический метод	0,10	—
463	430380,51	1313857,91	Геодезический метод	0,10	—
464	430396,12	1313905,52	Геодезический метод	0,10	—
465	430403,91	1313917,00	Геодезический метод	0,10	—
466	430409,28	1313924,92	Геодезический метод	0,10	—
467	430422,05	1313943,73	Геодезический метод	0,10	—
468	430448,65	1313968,31	Геодезический метод	0,10	—
469	430466,95	1313980,31	Геодезический метод	0,10	—
470	430486,75	1313993,29	Геодезический метод	0,10	—
471	430524,71	1314006,70	Геодезический метод	0,10	—
472	430563,62	1314011,23	Геодезический метод	0,10	—
473	430575,71	1314043,66	Геодезический метод	0,10	—
474	430553,89	1314045,02	Геодезический метод	0,10	—
475	430623,43	1314152,72	Геодезический метод	0,10	—
476	430648,18	1314202,03	Геодезический метод	0,10	—
477	430649,31	1314204,25	Геодезический метод	0,10	—
478	430721,06	1314320,16	Геодезический метод	0,10	—
479	430729,02	1314350,75	Геодезический метод	0,10	—
480	430719,95	1314357,83	Геодезический метод	0,10	—
481	430714,70	1314345,94	Геодезический метод	0,10	—
482	430706,65	1314330,74	Геодезический метод	0,10	—
483	430699,93	1314318,06	Геодезический метод	0,10	—
484	430686,91	1314295,68	Геодезический метод	0,10	—
485	430683,94	1314290,56	Геодезический метод	0,10	—
486	430667,19	1314261,76	Геодезический метод	0,10	—
487	430655,93	1314245,59	Геодезический метод	0,10	—
488	430642,84	1314224,43	Геодезический метод	0,10	—
489	430608,08	1314168,78	Геодезический метод	0,10	—
490	430597,75	1314152,19	Геодезический метод	0,10	—
491	430592,34	1314143,49	Геодезический метод	0,10	—
492	430584,80	1314130,47	Геодезический метод	0,10	—
493	430572,36	1314114,86	Геодезический метод	0,10	—
494	430561,09	1314100,81	Геодезический метод	0,10	—
495	430550,39	1314095,31	Геодезический метод	0,10	—
496	430557,12	1314083,90	Геодезический метод	0,10	—
497	430544,87	1314064,54	Геодезический метод	0,10	—
498	430524,77	1314032,75	Геодезический метод	0,10	—
499	430522,98	1314030,65	Геодезический метод	0,10	—
500	430521,19	1314028,55	Геодезический метод	0,10	—
501	430506,73	1314017,58	Геодезический метод	0,10	—
502	430485,24	1314008,22	Геодезический метод	0,10	—
503	430462,50	1314001,18	Геодезический метод	0,10	—
504	430457,06	1314011,73	Геодезический метод	0,10	—
505	430432,55	1313997,27	Геодезический метод	0,10	—
506	430438,22	1313986,60	Геодезический метод	0,10	—
507	430426,37	1313973,03	Геодезический метод	0,10	—

ОПИСАНИЕ МЕСТОПОЛОЖЕНИЯ ГРАНИЦ**Территориальная зона ОП. Зона общего пользования**

(наименование объекта, местоположение границ которого описано (далее – объект))

Сведения о местоположении границ объекта

1	2	3	4	5	6
508	430420,25	1313968,01	Геодезический метод	0,10	—
509	430416,47	1313966,54	Геодезический метод	0,10	—
510	430414,96	1313964,74	Геодезический метод	0,10	—
511	430404,51	1313952,27	Геодезический метод	0,10	—
512	430376,37	1313912,64	Геодезический метод	0,10	—
513	430355,41	1313858,03	Геодезический метод	0,10	—
514	430326,52	1313703,09	Геодезический метод	0,10	—
515	430250,95	1313408,77	Геодезический метод	0,10	—
516	430204,28	1313244,62	Геодезический метод	0,10	—
517	430156,45	1313178,16	Геодезический метод	0,10	—
518	429871,24	1313145,58	Геодезический метод	0,10	—
519	429870,80	1313145,53	Геодезический метод	0,10	—
520	429733,43	1313129,83	Геодезический метод	0,10	—
521	429634,53	1313116,32	Геодезический метод	0,10	—
522	429429,11	1313088,26	Геодезический метод	0,10	—
523	429424,24	1313087,64	Геодезический метод	0,10	—
524	429391,86	1313083,48	Геодезический метод	0,10	—
525	429358,30	1313079,16	Геодезический метод	0,10	—
526	429359,61	1313065,95	Геодезический метод	0,10	—
527	429348,52	1313064,65	Геодезический метод	0,10	—
528	429310,01	1313060,07	Геодезический метод	0,10	—
529	429303,53	1313059,03	Геодезический метод	0,10	—
530	429283,90	1313055,88	Геодезический метод	0,10	—
531	429281,07	1313055,97	Геодезический метод	0,10	—
532	429280,93	1313055,97	Геодезический метод	0,10	—
533	429280,94	1313055,96	Геодезический метод	0,10	—
534	429280,54	1313055,99	Геодезический метод	0,10	—
535	429261,28	1313056,60	Геодезический метод	0,10	—
536	429242,07	1313057,75	Геодезический метод	0,10	—
537	429229,61	1313056,82	Геодезический метод	0,10	—
538	429228,96	1313055,83	Геодезический метод	0,10	—
539	429241,29	1313047,73	Геодезический метод	0,10	—
540	429241,41	1313048,47	Геодезический метод	0,10	—
541	429252,62	1313047,44	Геодезический метод	0,10	—
542	429260,33	1313046,73	Геодезический метод	0,10	—
543	429285,15	1313044,71	Геодезический метод	0,10	—
544	429311,27	1313047,64	Геодезический метод	0,10	—
545	429349,63	1313054,54	Геодезический метод	0,10	—
546	429360,87	1313056,02	Геодезический метод	0,10	—
547	429371,72	1313057,45	Геодезический метод	0,10	—
548	429372,55	1313044,87	Геодезический метод	0,10	—
549	429427,52	1313051,22	Геодезический метод	0,10	—
550	429556,99	1313063,72	Геодезический метод	0,10	—
551	429668,70	1313074,50	Геодезический метод	0,10	—
552	429718,03	1313079,27	Геодезический метод	0,10	—
553	429914,86	1313104,42	Геодезический метод	0,10	—
554	429944,92	1313108,26	Геодезический метод	0,10	—
555	430175,52	1313137,72	Геодезический метод	0,10	—
556	430167,91	1313064,86	Геодезический метод	0,10	—

ОПИСАНИЕ МЕСТОПОЛОЖЕНИЯ ГРАНИЦ**Территориальная зона ОП. Зона общего пользования**

(наименование объекта, местоположение границ которого описано (далее – объект))

Сведения о местоположении границ объекта

1	2	3	4	5	6
557	430248,23	1312973,10	Геодезический метод	0,10	—
558	430265,03	1312936,38	Геодезический метод	0,10	—
442	430270,47	1312944,91	Геодезический метод	0,10	—
559	430790,38	1314461,99	Геодезический метод	0,10	—
560	430816,12	1314520,13	Геодезический метод	0,10	—
561	430799,01	1314533,82	Геодезический метод	0,10	—
562	430793,89	1314525,24	Геодезический метод	0,10	—
563	430758,55	1314445,22	Геодезический метод	0,10	—
559	430790,38	1314461,99	Геодезический метод	0,10	—
564	430894,73	1318648,77	Геодезический метод	0,10	—
565	430891,99	1318683,16	Геодезический метод	0,10	—
566	430880,87	1318681,95	Геодезический метод	0,10	—
567	430884,59	1318647,66	Геодезический метод	0,10	—
564	430894,73	1318648,77	Геодезический метод	0,10	—
568	430975,86	1318193,34	Геодезический метод	0,10	—
569	430969,50	1318210,94	Геодезический метод	0,10	—
570	430969,51	1318210,89	Геодезический метод	0,10	—
568	430975,86	1318193,34	Геодезический метод	0,10	—
571	430919,77	1314113,03	Геодезический метод	0,10	—
572	430994,71	1314153,16	Геодезический метод	0,10	—
573	431007,93	1314167,70	Геодезический метод	0,10	—
574	431045,51	1314209,04	Геодезический метод	0,10	—
575	431102,66	1314280,58	Геодезический метод	0,10	—
576	431066,95	1314327,12	Геодезический метод	0,10	—
577	430997,95	1314244,57	Геодезический метод	0,10	—
578	430919,90	1314177,73	Геодезический метод	0,10	—
579	430861,00	1314127,30	Геодезический метод	0,10	—
580	430849,82	1314117,37	Геодезический метод	0,10	—
581	430832,47	1314101,31	Геодезический метод	0,10	—
582	430832,40	1314101,25	Геодезический метод	0,10	—
583	430831,57	1314100,81	Геодезический метод	0,10	—
584	430829,63	1314099,80	Геодезический метод	0,10	—
585	430827,09	1314098,48	Геодезический метод	0,10	—
586	430801,91	1314090,47	Геодезический метод	0,10	—
587	430801,00	1314090,18	Геодезический метод	0,10	—
588	430800,98	1314090,47	Геодезический метод	0,10	—
589	430800,76	1314093,28	Геодезический метод	0,10	—
590	430800,53	1314096,17	Геодезический метод	0,10	—
591	430804,83	1314114,28	Геодезический метод	0,10	—
592	430798,20	1314116,75	Геодезический метод	0,10	—
593	430791,56	1314096,17	Геодезический метод	0,10	—
594	430786,19	1314069,63	Геодезический метод	0,10	—
595	430774,37	1314063,29	Геодезический метод	0,10	—
596	430757,09	1314057,17	Геодезический метод	0,10	—
597	430700,30	1314045,85	Геодезический метод	0,10	—

ОПИСАНИЕ МЕСТОПОЛОЖЕНИЯ ГРАНИЦ**Территориальная зона ОП. Зона общего пользования**

(наименование объекта, местоположение границ которого описано (далее – объект))

Сведения о местоположении границ объекта

1	2	3	4	5	6
598	430687,76	1314043,69	Геодезический метод	0,10	—
599	430675,74	1314042,76	Геодезический метод	0,10	—
600	430664,84	1314012,12	Геодезический метод	0,10	—
601	430665,16	1314012,12	Геодезический метод	0,10	—
602	430674,04	1314011,94	Геодезический метод	0,10	—
603	430764,84	1314010,99	Геодезический метод	0,10	—
604	430817,07	1314026,96	Геодезический метод	0,10	—
605	430842,05	1314034,59	Геодезический метод	0,10	—
606	430834,94	1314056,35	Геодезический метод	0,10	—
607	430846,57	1314065,09	Геодезический метод	0,10	—
608	430888,01	1314096,26	Геодезический метод	0,10	—
609	430905,76	1314105,53	Геодезический метод	0,10	—
571	430919,77	1314113,03	Геодезический метод	0,10	—
610	431096,60	1318585,48	Геодезический метод	0,10	—
611	431095,30	1318590,51	Геодезический метод	0,10	—
612	431042,63	1318793,96	Геодезический метод	0,10	—
613	431040,14	1318803,60	Геодезический метод	0,10	—
614	431026,79	1318865,18	Геодезический метод	0,10	—
615	431026,70	1318878,87	Геодезический метод	0,10	—
616	431026,08	1318971,54	Геодезический метод	0,10	—
617	431085,73	1319026,51	Геодезический метод	0,10	—
618	431113,38	1319021,76	Геодезический метод	0,10	—
619	431101,12	1319042,98	Геодезический метод	0,10	—
620	431088,56	1319066,90	Геодезический метод	0,10	—
621	431080,05	1319038,38	Геодезический метод	0,10	—
622	431071,72	1319030,94	Геодезический метод	0,10	—
623	431030,38	1318994,03	Геодезический метод	0,10	—
624	431014,53	1318980,16	Геодезический метод	0,10	—
625	431015,83	1318960,82	Геодезический метод	0,10	—
626	431022,34	1318863,58	Геодезический метод	0,10	—
627	430966,68	1318868,25	Геодезический метод	0,10	—
628	430932,54	1318871,11	Геодезический метод	0,10	—
629	430935,00	1318839,60	Геодезический метод	0,10	—
630	430980,07	1318842,39	Геодезический метод	0,10	—
631	431031,14	1318828,38	Геодезический метод	0,10	—
632	431092,09	1318584,59	Геодезический метод	0,10	—
610	431096,60	1318585,48	Геодезический метод	0,10	—
633	431160,71	1314875,48	Геодезический метод	0,10	—
634	431160,58	1314875,54	Геодезический метод	0,10	—
635	431159,36	1314873,25	Геодезический метод	0,10	—
636	431159,70	1314873,19	Геодезический метод	0,10	—
633	431160,71	1314875,48	Геодезический метод	0,10	—
637	431203,13	1314954,50	Геодезический метод	0,10	—
638	431204,52	1314957,68	Геодезический метод	0,10	—
639	431202,88	1314954,61	Геодезический метод	0,10	—
637	431203,13	1314954,50	Геодезический метод	0,10	—

ОПИСАНИЕ МЕСТОПОЛОЖЕНИЯ ГРАНИЦ

Территориальная зона ОП. Зона общего пользования

(наименование объекта, местоположение границ которого описано (далее – объект))

Сведения о местоположении границ объекта

1	2	3	4	5	6
640	431272,01	1315790,57	Геодезический метод	0,10	—
641	431272,32	1315791,30	Геодезический метод	0,10	—
642	431272,61	1315791,35	Геодезический метод	0,10	—
643	431272,89	1315791,52	Геодезический метод	0,10	—
644	431273,09	1315791,73	Геодезический метод	0,10	—
645	431277,36	1315797,75	Геодезический метод	0,10	—
646	431277,49	1315798,03	Геодезический метод	0,10	—
647	431277,54	1315798,36	Геодезический метод	0,10	—
648	431277,50	1315798,63	Геодезический метод	0,10	—
649	431277,48	1315798,93	Геодезический метод	0,10	—
650	431277,33	1315798,93	Геодезический метод	0,10	—
651	431277,14	1315799,14	Геодезический метод	0,10	—
652	431271,08	1315803,61	Геодезический метод	0,10	—
653	431270,81	1315803,75	Геодезический метод	0,10	—
654	431269,99	1315804,16	Геодезический метод	0,10	—
655	431246,94	1315810,82	Геодезический метод	0,10	—
656	431251,62	1315783,70	Геодезический метод	0,10	—
657	431271,43	1315790,93	Геодезический метод	0,10	—
640	431272,01	1315790,57	Геодезический метод	0,10	—
658	431300,67	1315213,36	Геодезический метод	0,10	—
659	431302,48	1315217,45	Геодезический метод	0,10	—
660	431301,49	1315217,64	Геодезический метод	0,10	—
658	431300,67	1315213,36	Геодезический метод	0,10	—
661	431313,76	1315147,62	Геодезический метод	0,10	—
662	431303,29	1315149,44	Геодезический метод	0,10	—
663	431307,29	1315148,74	Геодезический метод	0,10	—
661	431313,76	1315147,62	Геодезический метод	0,10	—
664	431320,18	1315565,91	Геодезический метод	0,10	—
665	431298,23	1315575,87	Геодезический метод	0,10	—
666	431297,87	1315578,43	Геодезический метод	0,10	—
667	431274,81	1315583,63	Геодезический метод	0,10	—
668	431264,40	1315652,89	Геодезический метод	0,10	—
669	431288,27	1315672,24	Геодезический метод	0,10	—
670	431288,64	1315677,64	Геодезический метод	0,10	—
671	431288,74	1315677,93	Геодезический метод	0,10	—
672	431288,74	1315678,25	Геодезический метод	0,10	—
673	431288,64	1315678,55	Геодезический метод	0,10	—
674	431288,45	1315678,82	Геодезический метод	0,10	—
675	431288,20	1315678,98	Геодезический метод	0,10	—
676	431261,96	1315693,93	Геодезический метод	0,10	—
677	431258,93	1315720,25	Геодезический метод	0,10	—
678	431258,04	1315716,31	Геодезический метод	0,10	—
679	431254,73	1315701,72	Геодезический метод	0,10	—
680	431234,37	1315611,82	Геодезический метод	0,10	—
681	431104,44	1315618,47	Геодезический метод	0,10	—

ОПИСАНИЕ МЕСТОПОЛОЖЕНИЯ ГРАНИЦ**Территориальная зона ОП. Зона общего пользования**

(наименование объекта, местоположение границ которого описано (далее – объект))

Сведения о местоположении границ объекта

1	2	3	4	5	6
682	431100,16	1315620,13	Геодезический метод	0,10	—
683	431100,22	1315620,28	Геодезический метод	0,10	—
684	431116,26	1315712,13	Геодезический метод	0,10	—
685	431122,62	1315757,42	Геодезический метод	0,10	—
686	431129,59	1315807,01	Геодезический метод	0,10	—
687	431142,58	1315884,42	Геодезический метод	0,10	—
688	431143,66	1315890,84	Геодезический метод	0,10	—
689	431162,24	1316001,60	Геодезический метод	0,10	—
690	431163,24	1316007,52	Геодезический метод	0,10	—
691	431172,93	1316005,89	Геодезический метод	0,10	—
692	431180,33	1316053,12	Геодезический метод	0,10	—
693	431186,34	1316091,42	Геодезический метод	0,10	—
694	431194,38	1316142,69	Геодезический метод	0,10	—
695	431199,21	1316141,88	Геодезический метод	0,10	—
696	431215,69	1316138,72	Геодезический метод	0,10	—
697	431219,26	1316138,04	Геодезический метод	0,10	—
698	431218,47	1316145,12	Геодезический метод	0,10	—
699	431206,98	1316279,44	Геодезический метод	0,10	—
700	431213,72	1316277,45	Геодезический метод	0,10	—
701	431210,69	1316284,29	Геодезический метод	0,10	—
702	431198,42	1316297,15	Геодезический метод	0,10	—
703	431192,02	1316301,64	Геодезический метод	0,10	—
704	431184,72	1316308,72	Геодезический метод	0,10	—
705	431180,62	1316317,38	Геодезический метод	0,10	—
706	431178,75	1316327,35	Геодезический метод	0,10	—
707	431176,36	1316327,13	Геодезический метод	0,10	—
708	431176,20	1316328,17	Геодезический метод	0,10	—
709	431175,95	1316329,77	Геодезический метод	0,10	—
710	431175,50	1316332,63	Геодезический метод	0,10	—
711	431171,95	1316355,46	Геодезический метод	0,10	—
712	431171,64	1316357,56	Геодезический метод	0,10	—
713	431163,55	1316412,76	Геодезический метод	0,10	—
714	431157,71	1316447,92	Геодезический метод	0,10	—
715	431148,87	1316501,13	Геодезический метод	0,10	—
716	431147,21	1316511,18	Геодезический метод	0,10	—
717	431139,71	1316556,31	Геодезический метод	0,10	—
718	431126,70	1316634,66	Геодезический метод	0,10	—
719	431117,19	1316691,90	Геодезический метод	0,10	—
720	431116,62	1316695,34	Геодезический метод	0,10	—
721	431112,42	1316717,87	Геодезический метод	0,10	—
722	431096,75	1316801,94	Геодезический метод	0,10	—
723	431092,67	1316817,13	Геодезический метод	0,10	—
724	431089,95	1316827,29	Геодезический метод	0,10	—
725	431089,26	1316829,85	Геодезический метод	0,10	—
726	431081,31	1316859,47	Геодезический метод	0,10	—
727	431075,39	1316881,50	Геодезический метод	0,10	—
728	431075,20	1316882,23	Геодезический метод	0,10	—
729	431075,15	1316882,41	Геодезический метод	0,10	—
730	431075,19	1316882,42	Геодезический метод	0,10	—

ОПИСАНИЕ МЕСТОПОЛОЖЕНИЯ ГРАНИЦ**Территориальная зона ОП. Зона общего пользования**

(наименование объекта, местоположение границ которого описано (далее – объект))

Сведения о местоположении границ объекта

1	2	3	4	5	6
731	431077,36	1316882,96	Геодезический метод	0,10	—
732	431078,91	1316883,34	Геодезический метод	0,10	—
733	431092,74	1316886,75	Геодезический метод	0,10	—
734	431106,30	1316889,27	Геодезический метод	0,10	—
735	431105,13	1316895,19	Геодезический метод	0,10	—
736	431136,04	1316898,06	Геодезический метод	0,10	—
737	431133,80	1316915,22	Геодезический метод	0,10	—
738	431126,99	1316967,51	Геодезический метод	0,10	—
739	431121,00	1316966,83	Геодезический метод	0,10	—
740	431115,43	1317004,91	Геодезический метод	0,10	—
741	431111,08	1317034,66	Геодезический метод	0,10	—
742	431108,08	1317034,37	Геодезический метод	0,10	—
743	431099,30	1317107,33	Геодезический метод	0,10	—
744	431069,56	1317104,52	Геодезический метод	0,10	—
745	431069,14	1317107,71	Геодезический метод	0,10	—
746	431066,93	1317107,46	Геодезический метод	0,10	—
747	431062,14	1317151,55	Геодезический метод	0,10	—
748	431054,35	1317223,28	Геодезический метод	0,10	—
749	431046,44	1317222,61	Геодезический метод	0,10	—
750	431058,97	1317100,52	Геодезический метод	0,10	—
751	431030,62	1317096,30	Геодезический метод	0,10	—
752	431028,77	1317105,97	Геодезический метод	0,10	—
753	431023,62	1317123,55	Геодезический метод	0,10	—
754	431013,52	1317134,98	Геодезический метод	0,10	—
755	430997,91	1317138,70	Геодезический метод	0,10	—
756	430966,95	1317137,23	Геодезический метод	0,10	—
757	430948,17	1317137,06	Геодезический метод	0,10	—
758	430947,65	1317137,19	Геодезический метод	0,10	—
759	430938,65	1317139,39	Геодезический метод	0,10	—
760	430937,98	1317139,52	Геодезический метод	0,10	—
761	430936,56	1317139,79	Геодезический метод	0,10	—
762	430932,84	1317143,15	Геодезический метод	0,10	—
763	430926,03	1317161,50	Геодезический метод	0,10	—
764	430924,31	1317177,16	Геодезический метод	0,10	—
765	430922,47	1317193,90	Геодезический метод	0,10	—
766	430917,47	1317227,12	Геодезический метод	0,10	—
767	430912,80	1317258,15	Геодезический метод	0,10	—
768	430891,39	1317431,59	Геодезический метод	0,10	—
769	430931,21	1317436,35	Геодезический метод	0,10	—
770	430934,81	1317436,78	Геодезический метод	0,10	—
771	431024,05	1317447,45	Геодезический метод	0,10	—
772	431050,48	1317448,48	Геодезический метод	0,10	—
773	431048,63	1317459,09	Геодезический метод	0,10	—
774	430952,64	1317447,62	Геодезический метод	0,10	—
775	430949,87	1317447,28	Геодезический метод	0,10	—
776	430890,55	1317440,19	Геодезический метод	0,10	—
777	430880,62	1317521,05	Геодезический метод	0,10	—
778	430877,97	1317539,63	Геодезический метод	0,10	—
779	430859,84	1317679,25	Геодезический метод	0,10	—

ОПИСАНИЕ МЕСТОПОЛОЖЕНИЯ ГРАНИЦ**Территориальная зона ОП. Зона общего пользования**

(наименование объекта, местоположение границ которого описано (далее – объект))

Сведения о местоположении границ объекта

1	2	3	4	5	6
780	430919,89	1317686,55	Геодезический метод	0,10	—
781	430923,05	1317686,93	Геодезический метод	0,10	—
782	431018,90	1317699,51	Геодезический метод	0,10	—
783	431025,50	1317700,50	Геодезический метод	0,10	—
784	431035,17	1317701,94	Геодезический метод	0,10	—
785	431033,63	1317712,44	Геодезический метод	0,10	—
786	431024,22	1317711,15	Геодезический метод	0,10	—
787	431011,01	1317709,34	Геодезический метод	0,10	—
788	431006,78	1317708,76	Геодезический метод	0,10	—
789	431000,95	1317707,96	Геодезический метод	0,10	—
790	431000,76	1317707,94	Геодезический метод	0,10	—
791	430996,44	1317707,34	Геодезический метод	0,10	—
792	430968,27	1317703,48	Геодезический метод	0,10	—
793	430901,89	1317694,39	Геодезический метод	0,10	—
794	430858,95	1317688,80	Геодезический метод	0,10	—
795	430851,40	1317770,01	Геодезический метод	0,10	—
796	430833,72	1317960,13	Геодезический метод	0,10	—
797	430828,88	1318012,13	Геодезический метод	0,10	—
798	430825,84	1318044,88	Геодезический метод	0,10	—
799	430788,33	1318152,22	Геодезический метод	0,10	—
800	430781,46	1318202,59	Геодезический метод	0,10	—
801	430754,07	1318403,44	Геодезический метод	0,10	—
802	430746,32	1318460,29	Геодезический метод	0,10	—
803	430745,10	1318470,31	Геодезический метод	0,10	—
804	430743,44	1318483,96	Геодезический метод	0,10	—
805	430879,32	1318499,05	Геодезический метод	0,10	—
806	430892,05	1318512,86	Геодезический метод	0,10	—
807	430883,82	1318527,51	Геодезический метод	0,10	—
808	430880,32	1318523,71	Геодезический метод	0,10	—
809	430872,28	1318515,00	Геодезический метод	0,10	—
810	430742,45	1318501,03	Геодезический метод	0,10	—
811	430733,32	1318559,15	Геодезический метод	0,10	—
812	430728,52	1318624,47	Геодезический метод	0,10	—
813	430710,36	1318780,75	Геодезический метод	0,10	—
814	430799,31	1318792,76	Геодезический метод	0,10	—
815	430796,11	1318816,59	Геодезический метод	0,10	—
816	430884,41	1318825,47	Геодезический метод	0,10	—
817	430876,87	1318875,31	Геодезический метод	0,10	—
818	430789,66	1318867,27	Геодезический метод	0,10	—
819	430789,95	1318864,24	Геодезический метод	0,10	—
820	430793,41	1318827,84	Геодезический метод	0,10	—
821	430792,67	1318827,76	Геодезический метод	0,10	—
822	430699,18	1318818,16	Геодезический метод	0,10	—
823	430695,16	1318857,57	Геодезический метод	0,10	—
824	430676,72	1319038,57	Геодезический метод	0,10	—
825	430670,22	1319102,39	Геодезический метод	0,10	—
826	430662,38	1319102,04	Геодезический метод	0,10	—
827	430653,05	1319101,63	Геодезический метод	0,10	—
828	430646,95	1319161,93	Геодезический метод	0,10	—

ОПИСАНИЕ МЕСТОПОЛОЖЕНИЯ ГРАНИЦ**Территориальная зона ОП. Зона общего пользования**

(наименование объекта, местоположение границ которого описано (далее – объект))

Сведения о местоположении границ объекта

1	2	3	4	5	6
829	430632,03	1319309,27	Геодезический метод	0,10	—
830	430629,75	1319331,52	Геодезический метод	0,10	—
831	430622,00	1319407,46	Геодезический метод	0,10	—
832	430619,47	1319432,15	Геодезический метод	0,10	—
833	430610,28	1319522,06	Геодезический метод	0,10	—
834	430598,40	1319638,62	Геодезический метод	0,10	—
835	430593,23	1319688,37	Геодезический метод	0,10	—
836	430590,60	1319711,71	Геодезический метод	0,10	—
837	430696,66	1319722,48	Геодезический метод	0,10	—
838	430699,64	1319722,78	Геодезический метод	0,10	—
839	430702,82	1319741,51	Геодезический метод	0,10	—
840	430688,13	1319789,38	Геодезический метод	0,10	—
841	430217,76	1319645,08	Геодезический метод	0,10	—
842	430164,74	1319644,12	Геодезический метод	0,10	—
843	429431,81	1319423,29	Геодезический метод	0,10	—
844	429284,23	1319209,03	Геодезический метод	0,10	—
845	429344,08	1319004,66	Геодезический метод	0,10	—
846	429095,65	1318946,57	Геодезический метод	0,10	—
847	429058,06	1318934,53	Геодезический метод	0,10	—
848	429034,10	1318919,12	Геодезический метод	0,10	—
849	429029,22	1318918,94	Геодезический метод	0,10	—
850	428996,29	1318874,55	Геодезический метод	0,10	—
851	428993,94	1318871,38	Геодезический метод	0,10	—
852	429018,29	1318877,48	Геодезический метод	0,10	—
853	429025,04	1318879,17	Геодезический метод	0,10	—
854	429040,25	1318882,87	Геодезический метод	0,10	—
855	429062,13	1318888,19	Геодезический метод	0,10	—
856	429110,66	1318900,00	Геодезический метод	0,10	—
857	429335,23	1318954,62	Геодезический метод	0,10	—
858	429366,83	1318962,31	Геодезический метод	0,10	—
859	429376,25	1318964,60	Геодезический метод	0,10	—
860	429387,14	1318967,25	Геодезический метод	0,10	—
861	429373,88	1319011,86	Геодезический метод	0,10	—
862	429362,38	1319050,55	Геодезический метод	0,10	—
863	429312,77	1319217,46	Геодезический метод	0,10	—
864	429362,38	1319289,48	Геодезический метод	0,10	—
865	429402,56	1319347,82	Геодезический метод	0,10	—
866	429414,54	1319365,22	Геодезический метод	0,10	—
867	429448,10	1319375,18	Геодезический метод	0,10	—
868	429457,63	1319378,00	Геодезический метод	0,10	—
869	429645,85	1319433,84	Геодезический метод	0,10	—
870	429671,94	1319441,58	Геодезический метод	0,10	—
871	429679,88	1319443,94	Геодезический метод	0,10	—
872	429853,64	1319495,48	Геодезический метод	0,10	—
873	430003,00	1319539,80	Геодезический метод	0,10	—
874	430014,58	1319543,23	Геодезический метод	0,10	—
875	430081,22	1319563,00	Геодезический метод	0,10	—
876	430081,73	1319559,31	Геодезический метод	0,10	—
877	430082,61	1319552,93	Геодезический метод	0,10	—

ОПИСАНИЕ МЕСТОПОЛОЖЕНИЯ ГРАНИЦ**Территориальная зона ОП. Зона общего пользования**

(наименование объекта, местоположение границ которого описано (далее – объект))

Сведения о местоположении границ объекта

1	2	3	4	5	6
878	430087,76	1319515,73	Геодезический метод	0,10	—
879	430091,21	1319490,80	Геодезический метод	0,10	—
880	430092,50	1319481,44	Геодезический метод	0,10	—
881	430094,13	1319469,65	Геодезический метод	0,10	—
882	430094,33	1319468,23	Геодезический метод	0,10	—
883	430098,04	1319441,42	Геодезический метод	0,10	—
884	430099,58	1319430,25	Геодезический метод	0,10	—
885	430103,04	1319405,27	Геодезический метод	0,10	—
886	430103,60	1319401,23	Геодезический метод	0,10	—
887	430105,42	1319388,05	Геодезический метод	0,10	—
888	430106,21	1319382,35	Геодезический метод	0,10	—
889	430112,54	1319336,60	Геодезический метод	0,10	—
890	430114,85	1319319,88	Геодезический метод	0,10	—
891	430115,75	1319313,38	Геодезический метод	0,10	—
892	430118,48	1319293,60	Геодезический метод	0,10	—
893	430122,05	1319267,85	Геодезический метод	0,10	—
894	430122,42	1319265,12	Геодезический метод	0,10	—
895	430125,60	1319242,17	Геодезический метод	0,10	—
896	430127,22	1319230,44	Геодезический метод	0,10	—
897	430130,81	1319204,46	Геодезический метод	0,10	—
898	430131,83	1319197,14	Геодезический метод	0,10	—
899	430134,77	1319175,88	Геодезический метод	0,10	—
900	430140,11	1319137,25	Геодезический метод	0,10	—
901	430141,36	1319128,20	Геодезический метод	0,10	—
902	430143,60	1319112,02	Геодезический метод	0,10	—
903	430145,15	1319100,78	Геодезический метод	0,10	—
904	430149,06	1319072,52	Геодезический метод	0,10	—
905	430149,81	1319067,10	Геодезический метод	0,10	—
906	430152,44	1319048,11	Геодезический метод	0,10	—
907	430153,98	1319036,94	Геодезический метод	0,10	—
908	430156,03	1319022,12	Геодезический метод	0,10	—
909	430158,90	1319001,44	Геодезический метод	0,10	—
910	430162,76	1318973,53	Геодезический метод	0,10	—
911	430165,08	1318956,69	Геодезический метод	0,10	—
912	430166,75	1318944,64	Геодезический метод	0,10	—
913	430167,63	1318938,31	Геодезический метод	0,10	—
914	430170,00	1318921,18	Геодезический метод	0,10	—
915	430171,94	1318907,15	Геодезический метод	0,10	—
916	430172,77	1318901,16	Геодезический метод	0,10	—
917	430174,00	1318892,23	Геодезический метод	0,10	—
918	430177,61	1318866,11	Геодезический метод	0,10	—
919	430180,29	1318846,73	Геодезический метод	0,10	—
920	430182,55	1318830,42	Геодезический метод	0,10	—
921	430183,41	1318830,68	Геодезический метод	0,10	—
922	430184,41	1318831,67	Геодезический метод	0,10	—
923	430185,15	1318832,40	Геодезический метод	0,10	—
924	430186,97	1318834,88	Геодезический метод	0,10	—
925	430188,44	1318819,96	Геодезический метод	0,10	—
926	430190,01	1318807,04	Геодезический метод	0,10	—

ОПИСАНИЕ МЕСТОПОЛОЖЕНИЯ ГРАНИЦ**Территориальная зона ОП. Зона общего пользования**

(наименование объекта, местоположение границ которого описано (далее – объект))

Сведения о местоположении границ объекта

1	2	3	4	5	6
927	430197,66	1318744,21	Геодезический метод	0,10	—
928	430195,32	1318742,30	Геодезический метод	0,10	—
929	430172,13	1318739,40	Геодезический метод	0,10	—
930	430110,03	1318731,65	Геодезический метод	0,10	—
931	430065,45	1318726,08	Геодезический метод	0,10	—
932	430016,69	1318719,98	Геодезический метод	0,10	—
933	430016,42	1318719,95	Геодезический метод	0,10	—
934	429960,67	1318691,23	Геодезический метод	0,10	—
935	429932,71	1318676,83	Геодезический метод	0,10	—
936	429900,62	1318660,30	Геодезический метод	0,10	—
937	429893,90	1318652,36	Геодезический метод	0,10	—
938	429863,90	1318746,77	Геодезический метод	0,10	—
939	429845,34	1318743,50	Геодезический метод	0,10	—
940	429879,00	1318634,77	Геодезический метод	0,10	—
941	429856,89	1318608,66	Геодезический метод	0,10	—
942	429758,98	1318434,91	Геодезический метод	0,10	—
943	429712,83	1318353,00	Геодезический метод	0,10	—
944	429657,08	1318283,52	Геодезический метод	0,10	—
945	429654,15	1318279,66	Геодезический метод	0,10	—
946	429643,12	1318265,16	Геодезический метод	0,10	—
947	429608,59	1318219,73	Геодезический метод	0,10	—
948	429593,26	1318193,27	Геодезический метод	0,10	—
949	429572,74	1318157,84	Геодезический метод	0,10	—
950	429559,03	1318134,19	Геодезический метод	0,10	—
951	429516,46	1318060,72	Геодезический метод	0,10	—
952	429438,85	1317926,76	Геодезический метод	0,10	—
953	429395,44	1317851,84	Геодезический метод	0,10	—
954	429352,54	1317777,80	Геодезический метод	0,10	—
955	429307,00	1317699,19	Геодезический метод	0,10	—
956	429306,76	1317698,78	Геодезический метод	0,10	—
957	429304,19	1317694,34	Геодезический метод	0,10	—
958	429303,17	1317692,61	Геодезический метод	0,10	—
959	429291,80	1317670,58	Геодезический метод	0,10	—
960	429251,48	1317592,42	Геодезический метод	0,10	—
961	429247,87	1317585,43	Геодезический метод	0,10	—
962	429241,60	1317573,28	Геодезический метод	0,10	—
963	429201,35	1317495,26	Геодезический метод	0,10	—
964	429196,71	1317486,27	Геодезический метод	0,10	—
965	429121,62	1317379,24	Геодезический метод	0,10	—
966	429101,91	1317362,96	Геодезический метод	0,10	—
967	429078,84	1317348,47	Геодезический метод	0,10	—
968	429065,64	1317343,15	Геодезический метод	0,10	—
969	429025,06	1317326,80	Геодезический метод	0,10	—
970	429020,69	1317325,04	Геодезический метод	0,10	—
971	428982,89	1317309,80	Геодезический метод	0,10	—
972	428942,43	1317293,50	Геодезический метод	0,10	—
973	428911,77	1317279,48	Геодезический метод	0,10	—
974	428843,38	1317248,21	Геодезический метод	0,10	—
975	428766,51	1317213,06	Геодезический метод	0,10	—

ОПИСАНИЕ МЕСТОПОЛОЖЕНИЯ ГРАНИЦ**Территориальная зона ОП. Зона общего пользования**

(наименование объекта, местоположение границ которого описано (далее – объект))

Сведения о местоположении границ объекта

1	2	3	4	5	6
976	428756,41	1317209,44	Геодезический метод	0,10	—
977	428731,85	1317200,63	Геодезический метод	0,10	—
978	428715,34	1317194,71	Геодезический метод	0,10	—
979	428641,90	1317168,38	Геодезический метод	0,10	—
980	428511,88	1317121,75	Геодезический метод	0,10	—
981	428496,65	1317131,70	Геодезический метод	0,10	—
982	428495,92	1317136,88	Геодезический метод	0,10	—
983	428494,79	1317144,92	Геодезический метод	0,10	—
984	428493,99	1317150,61	Геодезический метод	0,10	—
985	428494,84	1317215,21	Геодезический метод	0,10	—
986	428494,85	1317215,78	Геодезический метод	0,10	—
987	428494,94	1317222,70	Геодезический метод	0,10	—
988	428495,29	1317249,24	Геодезический метод	0,10	—
989	428495,77	1317285,46	Геодезический метод	0,10	—
990	428495,92	1317296,82	Геодезический метод	0,10	—
991	428496,03	1317305,04	Геодезический метод	0,10	—
992	428497,43	1317326,63	Геодезический метод	0,10	—
993	428499,94	1317365,47	Геодезический метод	0,10	—
994	428499,96	1317365,80	Геодезический метод	0,10	—
995	428500,22	1317369,76	Геодезический метод	0,10	—
996	428501,07	1317382,93	Геодезический метод	0,10	—
997	428501,34	1317386,17	Геодезический метод	0,10	—
998	428502,13	1317395,43	Геодезический метод	0,10	—
999	428503,39	1317410,27	Геодезический метод	0,10	—
1000	428503,81	1317415,27	Геодезический метод	0,10	—
1001	428506,42	1317446,11	Геодезический метод	0,10	—
1002	428508,16	1317466,64	Геодезический метод	0,10	—
1003	428509,52	1317484,82	Геодезический метод	0,10	—
1004	428510,40	1317496,47	Геодезический метод	0,10	—
1005	428513,11	1317532,60	Геодезический метод	0,10	—
1006	428514,27	1317552,70	Геодезический метод	0,10	—
1007	428519,10	1317636,76	Геодезический метод	0,10	—
1008	428520,85	1317667,09	Геодезический метод	0,10	—
1009	428521,12	1317681,78	Геодезический метод	0,10	—
1010	428522,15	1317737,41	Геодезический метод	0,10	—
1011	428524,63	1317871,16	Геодезический метод	0,10	—
1012	428525,51	1317918,91	Геодезический метод	0,10	—
1013	428527,30	1318015,96	Геодезический метод	0,10	—
1014	428527,67	1318035,79	Геодезический метод	0,10	—
1015	428527,94	1318050,35	Геодезический метод	0,10	—
1016	428529,72	1318117,87	Геодезический метод	0,10	—
1017	428532,61	1318226,97	Геодезический метод	0,10	—
1018	428532,81	1318234,64	Геодезический метод	0,10	—
1019	428534,70	1318258,53	Геодезический метод	0,10	—
1020	428540,11	1318326,83	Геодезический метод	0,10	—
1021	428542,86	1318382,76	Геодезический метод	0,10	—
1022	428541,54	1318416,52	Геодезический метод	0,10	—
1023	428540,13	1318452,78	Геодезический метод	0,10	—
1024	428538,14	1318503,81	Геодезический метод	0,10	—

ОПИСАНИЕ МЕСТОПОЛОЖЕНИЯ ГРАНИЦ**Территориальная зона ОП. Зона общего пользования**

(наименование объекта, местоположение границ которого описано (далее – объект))

Сведения о местоположении границ объекта

1	2	3	4	5	6
1025	428536,77	1318518,88	Геодезический метод	0,10	—
1026	428532,62	1318564,65	Геодезический метод	0,10	—
1027	428525,36	1318599,11	Геодезический метод	0,10	—
1028	428518,90	1318629,78	Геодезический метод	0,10	—
1029	428499,09	1318698,48	Геодезический метод	0,10	—
1030	428490,16	1318740,98	Геодезический метод	0,10	—
1031	428592,78	1318770,52	Геодезический метод	0,10	—
1032	428589,32	1318770,38	Геодезический метод	0,10	—
1033	428565,98	1318769,41	Геодезический метод	0,10	—
1034	428559,90	1318769,21	Геодезический метод	0,10	—
1035	428549,54	1318768,87	Геодезический метод	0,10	—
1036	428547,23	1318778,53	Геодезический метод	0,10	—
1037	428485,97	1318760,90	Геодезический метод	0,10	—
1038	428481,83	1318780,62	Геодезический метод	0,10	—
1039	428480,25	1318805,48	Геодезический метод	0,10	—
1040	428477,25	1318852,58	Геодезический метод	0,10	—
1041	428474,94	1318888,90	Геодезический метод	0,10	—
1042	428474,86	1318890,22	Геодезический метод	0,10	—
1043	428475,99	1318917,56	Геодезический метод	0,10	—
1044	428477,41	1318952,15	Геодезический метод	0,10	—
1045	428477,87	1318963,37	Геодезический метод	0,10	—
1046	428478,45	1318977,31	Геодезический метод	0,10	—
1047	428478,54	1318979,52	Геодезический метод	0,10	—
1048	428485,40	1318995,17	Геодезический метод	0,10	—
1049	428485,54	1318995,43	Геодезический метод	0,10	—
1050	428476,93	1319010,20	Геодезический метод	0,10	—
1051	428454,61	1319004,57	Геодезический метод	0,10	—
1052	428341,23	1319472,74	Геодезический метод	0,10	—
1053	428271,35	1319767,02	Геодезический метод	0,10	—
1054	428278,36	1319768,77	Геодезический метод	0,10	—
1055	428277,97	1319770,45	Геодезический метод	0,10	—
1056	428254,95	1319869,81	Геодезический метод	0,10	—
1057	428228,37	1319984,55	Геодезический метод	0,10	—
1058	428208,32	1320071,08	Геодезический метод	0,10	—
1059	428190,23	1320068,70	Геодезический метод	0,10	—
1060	428191,22	1320064,32	Геодезический метод	0,10	—
1061	428192,49	1320058,45	Геодезический метод	0,10	—
1062	428208,58	1319989,87	Геодезический метод	0,10	—
1063	428210,79	1319980,43	Геодезический метод	0,10	—
1064	428419,65	1319089,91	Геодезический метод	0,10	—
1065	428429,08	1319050,73	Геодезический метод	0,10	—
1066	428436,32	1319022,13	Геодезический метод	0,10	—
1067	428441,56	1319003,14	Геодезический метод	0,10	—
1068	428446,02	1318986,97	Геодезический метод	0,10	—
1069	428376,99	1318961,49	Геодезический метод	0,10	—
1070	428378,67	1318955,52	Геодезический метод	0,10	—
1071	428414,34	1318967,68	Геодезический метод	0,10	—
1072	428465,35	1318964,03	Геодезический метод	0,10	—
1073	428465,68	1318964,01	Геодезический метод	0,10	—

ОПИСАНИЕ МЕСТОПОЛОЖЕНИЯ ГРАНИЦ**Территориальная зона ОП. Зона общего пользования**

(наименование объекта, местоположение границ которого описано (далее – объект))

Сведения о местоположении границ объекта

1	2	3	4	5	6
1074	428466,06	1318963,98	Геодезический метод	0,10	—
1075	428469,98	1318859,45	Геодезический метод	0,10	—
1076	428475,91	1318781,25	Геодезический метод	0,10	—
1077	428482,13	1318750,90	Геодезический метод	0,10	—
1078	428489,72	1318713,91	Геодезический метод	0,10	—
1079	428492,26	1318701,52	Геодезический метод	0,10	—
1080	428510,65	1318631,68	Геодезический метод	0,10	—
1081	428511,55	1318627,76	Геодезический метод	0,10	—
1082	428521,56	1318583,97	Геодезический метод	0,10	—
1083	428528,34	1318551,59	Геодезический метод	0,10	—
1084	428532,99	1318461,97	Геодезический метод	0,10	—
1085	428535,62	1318411,21	Геодезический метод	0,10	—
1086	428536,82	1318388,14	Геодезический метод	0,10	—
1087	428536,01	1318372,96	Геодезический метод	0,10	—
1088	428531,94	1318296,81	Геодезический метод	0,10	—
1089	428526,49	1318234,64	Геодезический метод	0,10	—
1090	428523,65	1318127,96	Геодезический метод	0,10	—
1091	428523,49	1318121,89	Геодезический метод	0,10	—
1092	428521,32	1318040,44	Геодезический метод	0,10	—
1093	428520,35	1317973,04	Геодезический метод	0,10	—
1094	428518,09	1317816,50	Геодезический метод	0,10	—
1095	428517,75	1317793,02	Геодезический метод	0,10	—
1096	428517,62	1317784,16	Геодезический метод	0,10	—
1097	428516,14	1317735,42	Геодезический метод	0,10	—
1098	428512,95	1317630,33	Геодезический метод	0,10	—
1099	428511,60	1317610,76	Геодезический метод	0,10	—
1100	428505,87	1317527,96	Геодезический метод	0,10	—
1101	428503,38	1317488,89	Геодезический метод	0,10	—
1102	428501,62	1317461,38	Геодезический метод	0,10	—
1103	428494,85	1317371,04	Геодезический метод	0,10	—
1104	428494,18	1317362,12	Геодезический метод	0,10	—
1105	428489,65	1317287,46	Геодезический метод	0,10	—
1106	428489,41	1317283,48	Геодезический метод	0,10	—
1107	428489,11	1317235,04	Геодезический метод	0,10	—
1108	428488,89	1317164,76	Геодезический метод	0,10	—
1109	428488,87	1317159,69	Геодезический метод	0,10	—
1110	428488,82	1317143,06	Геодезический метод	0,10	—
1111	428488,79	1317134,67	Геодезический метод	0,10	—
1112	428488,78	1317131,56	Геодезический метод	0,10	—
1113	428488,85	1317122,06	Геодезический метод	0,10	—
1114	428488,94	1317108,45	Геодезический метод	0,10	—
1115	428471,88	1317098,55	Геодезический метод	0,10	—
1116	428451,28	1317087,76	Геодезический метод	0,10	—
1117	428450,62	1317087,41	Геодезический метод	0,10	—
1118	428448,81	1317087,08	Геодезический метод	0,10	—
1119	428424,34	1317082,58	Геодезический метод	0,10	—
1120	428400,01	1317078,11	Геодезический метод	0,10	—
1121	428390,76	1317076,36	Геодезический метод	0,10	—
1122	428380,05	1317074,34	Геодезический метод	0,10	—

ОПИСАНИЕ МЕСТОПОЛОЖЕНИЯ ГРАНИЦ**Территориальная зона ОП. Зона общего пользования**

(наименование объекта, местоположение границ которого описано (далее – объект))

Сведения о местоположении границ объекта

1	2	3	4	5	6
1123	428312,92	1317061,66	Геодезический метод	0,10	—
1124	428277,05	1317054,89	Геодезический метод	0,10	—
1125	428250,91	1317041,36	Геодезический метод	0,10	—
1126	428243,36	1317035,33	Геодезический метод	0,10	—
1127	428212,12	1316999,11	Геодезический метод	0,10	—
1128	428198,46	1316985,02	Геодезический метод	0,10	—
1129	428153,20	1316951,38	Геодезический метод	0,10	—
1130	428125,91	1316930,32	Геодезический метод	0,10	—
1131	428104,54	1316936,71	Геодезический метод	0,10	—
1132	428095,03	1316924,29	Геодезический метод	0,10	—
1133	428075,87	1316933,53	Геодезический метод	0,10	—
1134	428051,79	1316945,13	Геодезический метод	0,10	—
1135	428014,15	1316963,28	Геодезический метод	0,10	—
1136	427964,71	1316987,11	Геодезический метод	0,10	—
1137	427959,72	1316989,52	Геодезический метод	0,10	—
1138	427969,44	1317013,76	Геодезический метод	0,10	—
1139	427988,04	1317060,16	Геодезический метод	0,10	—
1140	427989,27	1317062,85	Геодезический метод	0,10	—
1141	428000,05	1317089,43	Геодезический метод	0,10	—
1142	427991,76	1317092,76	Геодезический метод	0,10	—
1143	427981,97	1317096,70	Геодезический метод	0,10	—
1144	427952,49	1317047,97	Геодезический метод	0,10	—
1145	427948,00	1317040,53	Геодезический метод	0,10	—
1146	427938,05	1317024,10	Геодезический метод	0,10	—
1147	427922,61	1317034,94	Геодезический метод	0,10	—
1148	427904,05	1317047,97	Геодезический метод	0,10	—
1149	427857,42	1317080,70	Геодезический метод	0,10	—
1150	427593,57	1317265,93	Геодезический метод	0,10	—
1151	427579,17	1317245,53	Геодезический метод	0,10	—
1152	427602,39	1317228,66	Геодезический метод	0,10	—
1153	427603,42	1317207,67	Геодезический метод	0,10	—
1154	427574,38	1317156,14	Геодезический метод	0,10	—
1155	427569,87	1317148,13	Геодезический метод	0,10	—
1156	427564,12	1317141,90	Геодезический метод	0,10	—
1157	427556,48	1317133,62	Геодезический метод	0,10	—
1158	427548,17	1317124,62	Геодезический метод	0,10	—
1159	427534,05	1317086,81	Геодезический метод	0,10	—
1160	427529,00	1317073,29	Геодезический метод	0,10	—
1161	427528,30	1317071,39	Геодезический метод	0,10	—
1162	427523,35	1317058,14	Геодезический метод	0,10	—
1163	427521,93	1317054,34	Геодезический метод	0,10	—
1164	427499,86	1316995,21	Геодезический метод	0,10	—
1165	427494,28	1316980,27	Геодезический метод	0,10	—
1166	427481,42	1316945,82	Геодезический метод	0,10	—
1167	427463,14	1316883,05	Геодезический метод	0,10	—
1168	427462,96	1316882,44	Геодезический метод	0,10	—
1169	427456,42	1316859,98	Геодезический метод	0,10	—
1170	427455,59	1316857,12	Геодезический метод	0,10	—
1171	427454,21	1316852,39	Геодезический метод	0,10	—

ОПИСАНИЕ МЕСТОПОЛОЖЕНИЯ ГРАНИЦ**Территориальная зона ОП. Зона общего пользования**

(наименование объекта, местоположение границ которого описано (далее – объект))

Сведения о местоположении границ объекта

1	2	3	4	5	6
1172	427451,85	1316844,27	Геодезический метод	0,10	—
1173	427449,34	1316827,13	Геодезический метод	0,10	—
1174	427448,16	1316823,37	Геодезический метод	0,10	—
1175	427442,89	1316806,60	Геодезический метод	0,10	—
1176	427439,14	1316794,65	Геодезический метод	0,10	—
1177	427436,57	1316782,39	Геодезический метод	0,10	—
1178	427436,19	1316778,15	Геодезический метод	0,10	—
1179	427435,29	1316768,12	Геодезический метод	0,10	—
1180	427437,42	1316752,10	Геодезический метод	0,10	—
1181	427440,88	1316738,28	Геодезический метод	0,10	—
1182	427450,05	1316701,73	Геодезический метод	0,10	—
1183	427457,32	1316671,02	Геодезический метод	0,10	—
1184	427460,25	1316662,79	Геодезический метод	0,10	—
1185	427461,43	1316659,47	Геодезический метод	0,10	—
1186	427465,26	1316651,99	Геодезический метод	0,10	—
1187	427472,60	1316641,15	Геодезический метод	0,10	—
1188	427478,12	1316635,60	Геодезический метод	0,10	—
1189	427488,00	1316627,31	Геодезический метод	0,10	—
1190	427500,29	1316621,03	Геодезический метод	0,10	—
1191	427526,52	1316612,10	Геодезический метод	0,10	—
1192	427541,71	1316607,08	Геодезический метод	0,10	—
1193	427568,06	1316598,39	Геодезический метод	0,10	—
1194	427578,64	1316594,89	Геодезический метод	0,10	—
1195	427601,92	1316587,21	Геодезический метод	0,10	—
1196	427622,04	1316580,57	Геодезический метод	0,10	—
1197	427624,18	1316579,86	Геодезический метод	0,10	—
1198	427727,02	1316545,91	Геодезический метод	0,10	—
1199	427780,97	1316528,10	Геодезический метод	0,10	—
1200	427787,21	1316526,10	Геодезический метод	0,10	—
1201	427918,23	1316484,15	Геодезический метод	0,10	—
1202	427927,66	1316481,29	Геодезический метод	0,10	—
1203	427937,36	1316478,35	Геодезический метод	0,10	—
1204	427961,79	1316470,95	Геодезический метод	0,10	—
1205	427969,14	1316468,75	Геодезический метод	0,10	—
1206	427969,22	1316453,53	Геодезический метод	0,10	—
1207	427969,27	1316444,55	Геодезический метод	0,10	—
1208	427969,29	1316440,82	Геодезический метод	0,10	—
1209	427969,38	1316423,13	Геодезический метод	0,10	—
1210	427968,72	1316388,24	Геодезический метод	0,10	—
1211	427965,29	1316208,56	Геодезический метод	0,10	—
1212	427931,76	1316170,01	Геодезический метод	0,10	—
1213	427909,88	1316126,71	Геодезический метод	0,10	—
1214	427901,05	1316108,29	Геодезический метод	0,10	—
1215	427891,68	1316084,64	Геодезический метод	0,10	—
1216	427888,51	1316077,46	Геодезический метод	0,10	—
1217	427811,94	1316111,08	Геодезический метод	0,10	—
1218	427807,18	1316111,73	Геодезический метод	0,10	—
1219	427798,87	1316109,18	Геодезический метод	0,10	—
1220	427791,18	1316104,49	Геодезический метод	0,10	—

ОПИСАНИЕ МЕСТОПОЛОЖЕНИЯ ГРАНИЦ**Территориальная зона ОП. Зона общего пользования**

(наименование объекта, местоположение границ которого описано (далее – объект))

Сведения о местоположении границ объекта

1	2	3	4	5	6
1221	427775,73	1316096,96	Геодезический метод	0,10	—
1222	427751,49	1316089,95	Геодезический метод	0,10	—
1223	427729,77	1316083,68	Геодезический метод	0,10	—
1224	427717,51	1316079,78	Геодезический метод	0,10	—
1225	427690,13	1316071,06	Геодезический метод	0,10	—
1226	427684,77	1316069,50	Геодезический метод	0,10	—
1227	427617,45	1316049,95	Геодезический метод	0,10	—
1228	427601,84	1316045,16	Геодезический метод	0,10	—
1229	427573,28	1316036,40	Геодезический метод	0,10	—
1230	427548,75	1316028,88	Геодезический метод	0,10	—
1231	427512,37	1316017,24	Геодезический метод	0,10	—
1232	427488,24	1316009,52	Геодезический метод	0,10	—
1233	427468,06	1316003,36	Геодезический метод	0,10	—
1234	427446,50	1315996,78	Геодезический метод	0,10	—
1235	427430,43	1315991,87	Геодезический метод	0,10	—
1236	427426,07	1315990,54	Геодезический метод	0,10	—
1237	427353,83	1315969,17	Геодезический метод	0,10	—
1238	427325,40	1315961,04	Геодезический метод	0,10	—
1239	427301,27	1315954,13	Геодезический метод	0,10	—
1240	427292,76	1315951,70	Геодезический метод	0,10	—
1241	427269,95	1315945,17	Геодезический метод	0,10	—
1242	427204,32	1315925,73	Геодезический метод	0,10	—
1243	427182,32	1315919,32	Геодезический метод	0,10	—
1244	427184,18	1315907,51	Геодезический метод	0,10	—
1245	427218,92	1315920,01	Геодезический метод	0,10	—
1246	427262,44	1315935,67	Геодезический метод	0,10	—
1247	427293,84	1315945,09	Геодезический метод	0,10	—
1248	427304,85	1315948,39	Геодезический метод	0,10	—
1249	427347,78	1315961,26	Геодезический метод	0,10	—
1250	427403,12	1315975,85	Геодезический метод	0,10	—
1251	427479,01	1316000,07	Геодезический метод	0,10	—
1252	427503,40	1316007,51	Геодезический метод	0,10	—
1253	427564,73	1316026,21	Геодезический метод	0,10	—
1254	427569,43	1316027,64	Геодезический метод	0,10	—
1255	427593,16	1316034,88	Геодезический метод	0,10	—
1256	427659,61	1316055,43	Геодезический метод	0,10	—
1257	427662,80	1316056,42	Геодезический метод	0,10	—
1258	427742,21	1316079,38	Геодезический метод	0,10	—
1259	427783,18	1316092,69	Геодезический метод	0,10	—
1260	427795,92	1316096,83	Геодезический метод	0,10	—
1261	427800,16	1316097,99	Геодезический метод	0,10	—
1262	427811,35	1316101,03	Геодезический метод	0,10	—
1263	427817,39	1316100,20	Геодезический метод	0,10	—
1264	427817,60	1316100,13	Геодезический метод	0,10	—
1265	427828,83	1316096,20	Геодезический метод	0,10	—
1266	427839,88	1316090,93	Геодезический метод	0,10	—
1267	427859,09	1316081,76	Геодезический метод	0,10	—
1268	427873,06	1316075,09	Геодезический метод	0,10	—
1269	427881,20	1316071,20	Геодезический метод	0,10	—

ОПИСАНИЕ МЕСТОПОЛОЖЕНИЯ ГРАНИЦ**Территориальная зона ОП. Зона общего пользования**

(наименование объекта, местоположение границ которого описано (далее – объект))

Сведения о местоположении границ объекта

1	2	3	4	5	6
1270	427884,41	1316069,67	Геодезический метод	0,10	—
1271	427887,40	1316068,24	Геодезический метод	0,10	—
1272	427887,90	1316068,00	Геодезический метод	0,10	—
1273	427889,14	1316067,41	Геодезический метод	0,10	—
1274	427900,35	1316049,78	Геодезический метод	0,10	—
1275	427948,54	1315993,01	Геодезический метод	0,10	—
1276	427960,80	1315977,22	Геодезический метод	0,10	—
1277	427978,42	1315948,62	Геодезический метод	0,10	—
1278	428013,23	1315882,94	Геодезический метод	0,10	—
1279	428022,14	1315866,12	Геодезический метод	0,10	—
1280	428033,09	1315845,48	Геодезический метод	0,10	—
1281	428046,71	1315819,78	Геодезический метод	0,10	—
1282	428053,66	1315806,70	Геодезический метод	0,10	—
1283	428075,81	1315765,03	Геодезический метод	0,10	—
1284	428101,23	1315717,21	Геодезический метод	0,10	—
1285	428130,02	1315663,03	Геодезический метод	0,10	—
1286	428131,61	1315660,06	Геодезический метод	0,10	—
1287	428161,21	1315604,81	Геодезический метод	0,10	—
1288	428172,98	1315582,84	Геодезический метод	0,10	—
1289	428198,23	1315543,25	Геодезический метод	0,10	—
1290	428203,92	1315534,33	Геодезический метод	0,10	—
1291	428209,45	1315525,65	Геодезический метод	0,10	—
1292	428220,92	1315507,97	Геодезический метод	0,10	—
1293	428228,16	1315494,49	Геодезический метод	0,10	—
1294	428236,82	1315475,87	Геодезический метод	0,10	—
1295	428243,37	1315459,01	Геодезический метод	0,10	—
1296	428248,69	1315437,56	Геодезический метод	0,10	—
1297	428251,65	1315415,13	Геодезический метод	0,10	—
1298	428253,10	1315378,26	Геодезический метод	0,10	—
1299	428253,01	1315367,32	Геодезический метод	0,10	—
1300	428252,59	1315317,09	Геодезический метод	0,10	—
1301	428252,38	1315291,44	Геодезический метод	0,10	—
1302	428251,79	1315220,70	Геодезический метод	0,10	—
1303	428253,89	1315184,80	Геодезический метод	0,10	—
1304	428259,45	1315137,99	Геодезический метод	0,10	—
1305	428272,15	1315030,94	Геодезический метод	0,10	—
1306	428274,59	1315018,82	Геодезический метод	0,10	—
1307	428277,41	1315004,86	Геодезический метод	0,10	—
1308	428280,50	1314989,50	Геодезический метод	0,10	—
1309	428301,48	1314937,67	Геодезический метод	0,10	—
1310	428314,51	1314916,03	Геодезический метод	0,10	—
1311	428334,19	1314891,24	Геодезический метод	0,10	—
1312	428335,82	1314889,19	Геодезический метод	0,10	—
1313	428367,72	1314858,93	Геодезический метод	0,10	—
1314	428394,04	1314837,34	Геодезический метод	0,10	—
1315	428415,06	1314819,00	Геодезический метод	0,10	—
1316	428422,53	1314836,73	Геодезический метод	0,10	—
1317	428402,13	1314846,08	Геодезический метод	0,10	—
1318	428357,00	1314881,10	Геодезический метод	0,10	—

ОПИСАНИЕ МЕСТОПОЛОЖЕНИЯ ГРАНИЦ**Территориальная зона ОП. Зона общего пользования**

(наименование объекта, местоположение границ которого описано (далее – объект))

Сведения о местоположении границ объекта

1	2	3	4	5	6
1319	428324,77	1314918,40	Геодезический метод	0,10	—
1320	428307,92	1314945,89	Геодезический метод	0,10	—
1321	428300,56	1314962,93	Геодезический метод	0,10	—
1322	428287,54	1314999,36	Геодезический метод	0,10	—
1323	428281,41	1315034,36	Геодезический метод	0,10	—
1324	428278,40	1315051,53	Геодезический метод	0,10	—
1325	428265,03	1315161,83	Геодезический метод	0,10	—
1326	428263,23	1315176,64	Геодезический метод	0,10	—
1327	428261,30	1315259,22	Геодезический метод	0,10	—
1328	428261,19	1315263,93	Геодезический метод	0,10	—
1329	428262,40	1315352,93	Геодезический метод	0,10	—
1330	428262,83	1315384,70	Геодезический метод	0,10	—
1331	428260,69	1315421,22	Геодезический метод	0,10	—
1332	428257,15	1315441,57	Геодезический метод	0,10	—
1333	428256,76	1315442,95	Геодезический метод	0,10	—
1334	428256,02	1315445,56	Геодезический метод	0,10	—
1335	428251,95	1315460,02	Геодезический метод	0,10	—
1336	428242,28	1315484,92	Геодезический метод	0,10	—
1337	428231,45	1315505,90	Геодезический метод	0,10	—
1338	428229,70	1315508,59	Геодезический метод	0,10	—
1339	428200,78	1315553,15	Геодезический метод	0,10	—
1340	428188,87	1315573,02	Геодезический метод	0,10	—
1341	428177,02	1315592,78	Геодезический метод	0,10	—
1342	428132,55	1315676,18	Геодезический метод	0,10	—
1343	428116,09	1315707,04	Геодезический метод	0,10	—
1344	428034,30	1315860,88	Геодезический метод	0,10	—
1345	428012,29	1315902,26	Геодезический метод	0,10	—
1346	427996,04	1315932,83	Геодезический метод	0,10	—
1347	427981,31	1315959,34	Геодезический метод	0,10	—
1348	427979,57	1315962,10	Геодезический метод	0,10	—
1349	427968,36	1315979,86	Геодезический метод	0,10	—
1350	427913,89	1316048,33	Геодезический метод	0,10	—
1351	427907,19	1316060,77	Геодезический метод	0,10	—
1352	427904,82	1316069,77	Геодезический метод	0,10	—
1353	427905,39	1316080,02	Геодезический метод	0,10	—
1354	427930,83	1316136,90	Геодезический метод	0,10	—
1355	427943,58	1316159,00	Геодезический метод	0,10	—
1356	427963,47	1316170,21	Геодезический метод	0,10	—
1357	428057,97	1316169,12	Геодезический метод	0,10	—
1358	428059,05	1316168,21	Геодезический метод	0,10	—
1359	428072,49	1316167,63	Геодезический метод	0,10	—
1360	428354,16	1316165,52	Геодезический метод	0,10	—
1361	428390,78	1316165,15	Геодезический метод	0,10	—
1362	428386,97	1315839,61	Геодезический метод	0,10	—
1363	428384,72	1315805,68	Геодезический метод	0,10	—
1364	428390,69	1315805,55	Геодезический метод	0,10	—
1365	428391,04	1315820,95	Геодезический метод	0,10	—
1366	428394,28	1315963,18	Геодезический метод	0,10	—
1367	428398,90	1316166,10	Геодезический метод	0,10	—

ОПИСАНИЕ МЕСТОПОЛОЖЕНИЯ ГРАНИЦ**Территориальная зона ОП. Зона общего пользования**

(наименование объекта, местоположение границ которого описано (далее – объект))

Сведения о местоположении границ объекта

1	2	3	4	5	6
1368	428557,50	1316163,94	Геодезический метод	0,10	—
1369	428651,36	1316162,67	Геодезический метод	0,10	—
1370	428702,65	1316161,97	Геодезический метод	0,10	—
1371	428724,13	1316161,00	Геодезический метод	0,10	—
1372	428800,59	1316157,55	Геодезический метод	0,10	—
1373	428813,52	1316156,96	Геодезический метод	0,10	—
1374	428822,02	1316154,90	Геодезический метод	0,10	—
1375	429135,91	1316078,58	Геодезический метод	0,10	—
1376	429134,49	1316071,40	Геодезический метод	0,10	—
1377	429179,88	1316058,65	Геодезический метод	0,10	—
1378	429166,90	1316005,87	Геодезический метод	0,10	—
1379	429162,62	1315990,21	Геодезический метод	0,10	—
1380	429159,45	1315978,64	Геодезический метод	0,10	—
1381	429135,88	1315936,49	Геодезический метод	0,10	—
1382	429114,95	1315893,95	Геодезический метод	0,10	—
1383	429113,54	1315885,87	Геодезический метод	0,10	—
1384	429070,76	1315785,51	Геодезический метод	0,10	—
1385	429063,67	1315737,34	Геодезический метод	0,10	—
1386	429102,95	1315721,32	Геодезический метод	0,10	—
1387	429114,56	1315716,58	Геодезический метод	0,10	—
1388	429127,40	1315705,28	Геодезический метод	0,10	—
1389	429149,75	1315685,60	Геодезический метод	0,10	—
1390	429209,81	1315634,38	Геодезический метод	0,10	—
1391	429218,17	1315648,26	Геодезический метод	0,10	—
1392	429169,06	1315692,07	Геодезический метод	0,10	—
1393	429181,10	1315707,32	Геодезический метод	0,10	—
1394	429143,74	1315723,93	Геодезический метод	0,10	—
1395	429098,22	1315744,17	Геодезический метод	0,10	—
1396	429074,45	1315754,74	Геодезический метод	0,10	—
1397	429073,07	1315760,55	Геодезический метод	0,10	—
1398	429076,24	1315771,31	Геодезический метод	0,10	—
1399	429080,39	1315780,25	Геодезический метод	0,10	—
1400	429092,22	1315806,89	Геодезический метод	0,10	—
1401	429121,48	1315866,34	Геодезический метод	0,10	—
1402	429126,40	1315877,67	Геодезический метод	0,10	—
1403	429132,10	1315887,96	Геодезический метод	0,10	—
1404	429143,18	1315916,43	Геодезический метод	0,10	—
1405	429152,95	1315933,59	Геодезический метод	0,10	—
1406	429160,89	1315947,71	Геодезический метод	0,10	—
1407	429171,82	1315966,62	Геодезический метод	0,10	—
1408	429188,93	1315961,72	Геодезический метод	0,10	—
1409	429202,13	1315958,66	Геодезический метод	0,10	—
1410	429217,18	1315954,94	Геодезический метод	0,10	—
1411	429235,27	1315949,57	Геодезический метод	0,10	—
1412	429252,58	1315944,57	Геодезический метод	0,10	—
1413	429289,14	1315936,19	Геодезический метод	0,10	—
1414	429305,23	1315932,38	Геодезический метод	0,10	—
1415	429313,08	1315930,49	Геодезический метод	0,10	—
1416	429321,16	1315928,51	Геодезический метод	0,10	—

ОПИСАНИЕ МЕСТОПОЛОЖЕНИЯ ГРАНИЦ**Территориальная зона ОП. Зона общего пользования**

(наименование объекта, местоположение границ которого описано (далее – объект))

Сведения о местоположении границ объекта

1	2	3	4	5	6
1417	429346,46	1315922,64	Геодезический метод	0,10	—
1418	429374,46	1315916,19	Геодезический метод	0,10	—
1419	429528,80	1315880,00	Геодезический метод	0,10	—
1420	429664,99	1315845,37	Геодезический метод	0,10	—
1421	429616,58	1315653,79	Геодезический метод	0,10	—
1422	429577,94	1315512,93	Геодезический метод	0,10	—
1423	429589,24	1315509,81	Геодезический метод	0,10	—
1424	429597,01	1315539,02	Геодезический метод	0,10	—
1425	429597,85	1315542,19	Геодезический метод	0,10	—
1426	429612,13	1315595,87	Геодезический метод	0,10	—
1427	429613,25	1315600,06	Геодезический метод	0,10	—
1428	429614,08	1315603,20	Геодезический метод	0,10	—
1429	429615,31	1315607,81	Геодезический метод	0,10	—
1430	429622,84	1315636,13	Геодезический метод	0,10	—
1431	429635,07	1315682,11	Геодезический метод	0,10	—
1432	429642,93	1315711,82	Геодезический метод	0,10	—
1433	429677,66	1315842,98	Геодезический метод	0,10	—
1434	429869,10	1315792,61	Геодезический метод	0,10	—
1435	429869,21	1315792,58	Геодезический метод	0,10	—
1436	429875,60	1315790,92	Геодезический метод	0,10	—
1437	430045,88	1315746,63	Геодезический метод	0,10	—
1438	430081,87	1315737,27	Геодезический метод	0,10	—
1439	430192,75	1315708,44	Геодезический метод	0,10	—
1440	430177,51	1315606,84	Геодезический метод	0,10	—
1441	430166,46	1315439,33	Геодезический метод	0,10	—
1442	430177,05	1315426,19	Геодезический метод	0,10	—
1443	430179,32	1315454,40	Геодезический метод	0,10	—
1444	430185,81	1315535,22	Геодезический метод	0,10	—
1445	430197,32	1315632,37	Геодезический метод	0,10	—
1446	430197,72	1315635,76	Геодезический метод	0,10	—
1447	430228,30	1315766,75	Геодезический метод	0,10	—
1448	430246,61	1315777,97	Геодезический метод	0,10	—
1449	430342,09	1315754,08	Геодезический метод	0,10	—
1450	430355,97	1315750,42	Геодезический метод	0,10	—
1451	430380,61	1315743,93	Геодезический метод	0,10	—
1452	430415,78	1315735,13	Геодезический метод	0,10	—
1453	430603,20	1315688,21	Геодезический метод	0,10	—
1454	430686,10	1315667,46	Геодезический метод	0,10	—
1455	430808,52	1315636,81	Геодезический метод	0,10	—
1456	430923,25	1315608,10	Геодезический метод	0,10	—
1457	430963,37	1315598,05	Геодезический метод	0,10	—
1458	431001,21	1315588,24	Геодезический метод	0,10	—
1459	431018,42	1315581,12	Геодезический метод	0,10	—
1460	431037,23	1315573,35	Геодезический метод	0,10	—
1461	431058,31	1315564,91	Геодезический метод	0,10	—
1462	431068,43	1315560,86	Геодезический метод	0,10	—
1463	431065,25	1315538,10	Геодезический метод	0,10	—
1464	431070,73	1315537,55	Геодезический метод	0,10	—
1465	431067,78	1315516,09	Геодезический метод	0,10	—

ОПИСАНИЕ МЕСТОПОЛОЖЕНИЯ ГРАНИЦ**Территориальная зона ОП. Зона общего пользования**

(наименование объекта, местоположение границ которого описано (далее – объект))

Сведения о местоположении границ объекта

1	2	3	4	5	6
1466	431061,20	1315469,24	Геодезический метод	0,10	—
1467	431058,23	1315448,13	Геодезический метод	0,10	—
1468	431055,71	1315434,55	Геодезический метод	0,10	—
1469	431039,92	1315349,35	Геодезический метод	0,10	—
1470	431038,41	1315341,21	Геодезический метод	0,10	—
1471	431036,80	1315332,48	Геодезический метод	0,10	—
1472	431029,93	1315295,27	Геодезический метод	0,10	—
1473	431027,62	1315282,73	Геодезический метод	0,10	—
1474	431020,36	1315228,60	Геодезический метод	0,10	—
1475	431018,59	1315215,41	Геодезический метод	0,10	—
1476	431018,58	1315215,33	Геодезический метод	0,10	—
1477	431017,07	1315215,41	Геодезический метод	0,10	—
1478	431015,76	1315215,48	Геодезический метод	0,10	—
1479	431015,75	1315215,41	Геодезический метод	0,10	—
1480	431008,72	1315176,90	Геодезический метод	0,10	—
1481	430995,54	1315104,64	Геодезический метод	0,10	—
1482	430986,57	1315062,33	Геодезический метод	0,10	—
1483	430986,05	1315059,85	Геодезический метод	0,10	—
1484	430984,97	1315054,76	Геодезический метод	0,10	—
1485	430981,01	1315036,64	Геодезический метод	0,10	—
1486	430978,26	1315024,86	Геодезический метод	0,10	—
1487	430974,18	1315007,37	Геодезический метод	0,10	—
1488	430972,84	1314998,99	Геодезический метод	0,10	—
1489	430964,30	1314945,66	Геодезический метод	0,10	—
1490	430962,88	1314937,19	Геодезический метод	0,10	—
1491	430960,38	1314922,30	Геодезический метод	0,10	—
1492	430955,34	1314892,28	Геодезический метод	0,10	—
1493	430951,31	1314868,29	Геодезический метод	0,10	—
1494	430946,87	1314835,42	Геодезический метод	0,10	—
1495	430941,85	1314778,95	Геодезический метод	0,10	—
1496	430941,59	1314731,42	Геодезический метод	0,10	—
1497	430931,07	1314716,38	Геодезический метод	0,10	—
1498	430928,34	1314712,47	Геодезический метод	0,10	—
1499	430916,43	1314694,50	Геодезический метод	0,10	—
1500	430870,94	1314625,85	Геодезический метод	0,10	—
1501	430876,27	1314623,20	Геодезический метод	0,10	—
1502	430907,52	1314669,40	Геодезический метод	0,10	—
1503	430908,64	1314673,78	Геодезический метод	0,10	—
1504	430909,62	1314672,51	Геодезический метод	0,10	—
1505	430947,18	1314728,04	Геодезический метод	0,10	—
1506	430950,41	1314675,33	Геодезический метод	0,10	—
1507	430952,21	1314639,73	Геодезический метод	0,10	—
1508	430961,65	1314640,64	Геодезический метод	0,10	—
1509	430957,94	1314675,79	Геодезический метод	0,10	—
1510	430955,05	1314776,36	Геодезический метод	0,10	—
1511	430954,89	1314781,70	Геодезический метод	0,10	—
1512	430978,13	1314934,14	Геодезический метод	0,10	—
1513	430992,73	1315029,88	Геодезический метод	0,10	—
1514	431010,70	1315125,78	Геодезический метод	0,10	—

ОПИСАНИЕ МЕСТОПОЛОЖЕНИЯ ГРАНИЦ**Территориальная зона ОП. Зона общего пользования**

(наименование объекта, местоположение границ которого описано (далее – объект))

Сведения о местоположении границ объекта

1	2	3	4	5	6
1515	431050,67	1315339,08	Геодезический метод	0,10	—
1516	431140,84	1315294,32	Геодезический метод	0,10	—
1517	431157,86	1315275,97	Геодезический метод	0,10	—
1518	431186,94	1315244,64	Геодезический метод	0,10	—
1519	431235,13	1315192,72	Геодезический метод	0,10	—
1520	431246,56	1315172,40	Геодезический метод	0,10	—
1521	431274,98	1315161,61	Геодезический метод	0,10	—
1522	431281,39	1315186,63	Геодезический метод	0,10	—
1523	431263,37	1315193,70	Геодезический метод	0,10	—
1524	431253,20	1315199,30	Геодезический метод	0,10	—
1525	431249,75	1315202,50	Геодезический метод	0,10	—
1526	431245,65	1315206,32	Геодезический метод	0,10	—
1527	431235,17	1315218,78	Геодезический метод	0,10	—
1528	431191,70	1315269,09	Геодезический метод	0,10	—
1529	431226,10	1315449,88	Геодезический метод	0,10	—
1530	431275,36	1315475,77	Геодезический метод	0,10	—
1531	431305,25	1315469,42	Геодезический метод	0,10	—
1532	431304,87	1315471,09	Геодезический метод	0,10	—
1533	431319,55	1315482,40	Геодезический метод	0,10	—
664	431320,18	1315565,91	Геодезический метод	0,10	—
1534	429225,68	1316745,44	Геодезический метод	0,10	—
1535	429210,86	1316760,29	Геодезический метод	0,10	—
1536	429181,49	1316932,55	Геодезический метод	0,10	—
1537	429178,99	1316947,19	Геодезический метод	0,10	—
1538	429152,02	1317101,03	Геодезический метод	0,10	—
1539	429166,11	1317103,14	Геодезический метод	0,10	—
1540	429167,65	1317103,44	Геодезический метод	0,10	—
1541	429194,50	1316952,25	Геодезический метод	0,10	—
1542	429398,41	1316987,58	Геодезический метод	0,10	—
1543	429391,73	1317029,18	Геодезический метод	0,10	—
1544	429386,66	1317060,78	Геодезический метод	0,10	—
1545	429386,45	1317062,10	Геодезический метод	0,10	—
1546	429291,15	1317046,70	Геодезический метод	0,10	—
1547	429287,97	1317065,42	Геодезический метод	0,10	—
1548	429304,48	1317067,81	Геодезический метод	0,10	—
1549	429305,09	1317065,52	Геодезический метод	0,10	—
1550	429308,35	1317061,53	Геодезический метод	0,10	—
1551	429310,89	1317059,32	Геодезический метод	0,10	—
1552	429331,47	1317062,38	Геодезический метод	0,10	—
1553	429343,48	1317064,44	Геодезический метод	0,10	—
1554	429375,73	1317069,59	Геодезический метод	0,10	—
1555	429375,66	1317077,79	Геодезический метод	0,10	—
1556	429375,46	1317092,02	Геодезический метод	0,10	—
1557	429374,99	1317098,05	Геодезический метод	0,10	—
1558	429375,02	1317104,15	Геодезический метод	0,10	—
1559	429375,21	1317110,12	Геодезический метод	0,10	—
1560	429375,12	1317118,92	Геодезический метод	0,10	—
1561	429375,30	1317145,20	Геодезический метод	0,10	—

ОПИСАНИЕ МЕСТОПОЛОЖЕНИЯ ГРАНИЦ**Территориальная зона ОП. Зона общего пользования**

(наименование объекта, местоположение границ которого описано (далее – объект))

Сведения о местоположении границ объекта

1	2	3	4	5	6
1562	429399,06	1317144,11	Геодезический метод	0,10	—
1563	429391,68	1317105,20	Геодезический метод	0,10	—
1564	429393,23	1317080,51	Геодезический метод	0,10	—
1565	429423,52	1317074,42	Геодезический метод	0,10	—
1566	429507,94	1317383,59	Геодезический метод	0,10	—
1567	429531,08	1317425,50	Геодезический метод	0,10	—
1568	429553,57	1317429,47	Геодезический метод	0,10	—
1569	429529,57	1317618,71	Геодезический метод	0,10	—
1570	429523,15	1317618,01	Геодезический метод	0,10	—
1571	429462,94	1317611,48	Геодезический метод	0,10	—
1572	429448,79	1317618,66	Геодезический метод	0,10	—
1573	429413,23	1317636,72	Геодезический метод	0,10	—
1574	429354,62	1317666,49	Геодезический метод	0,10	—
1575	429324,85	1317681,60	Геодезический метод	0,10	—
1576	429319,79	1317672,67	Геодезический метод	0,10	—
1577	429282,84	1317607,42	Геодезический метод	0,10	—
1578	429257,74	1317563,11	Геодезический метод	0,10	—
1579	429245,56	1317541,60	Геодезический метод	0,10	—
1580	429227,27	1317509,31	Геодезический метод	0,10	—
1581	429210,59	1317479,87	Геодезический метод	0,10	—
1582	429204,98	1317471,93	Геодезический метод	0,10	—
1583	429157,57	1317404,83	Геодезический метод	0,10	—
1584	429151,84	1317396,71	Геодезический метод	0,10	—
1585	429134,01	1317371,48	Геодезический метод	0,10	—
1586	429127,10	1317365,15	Геодезический метод	0,10	—
1587	429109,72	1317349,24	Геодезический метод	0,10	—
1588	429104,97	1317346,42	Геодезический метод	0,10	—
1589	429085,46	1317334,83	Геодезический метод	0,10	—
1590	429024,32	1317310,78	Геодезический метод	0,10	—
1591	428948,79	1317281,07	Геодезический метод	0,10	—
1592	428945,86	1317279,92	Геодезический метод	0,10	—
1593	428788,29	1317207,42	Геодезический метод	0,10	—
1594	428772,17	1317200,01	Геодезический метод	0,10	—
1595	428678,25	1317166,25	Геодезический метод	0,10	—
1596	428664,30	1317161,24	Геодезический метод	0,10	—
1597	428665,63	1317162,58	Геодезический метод	0,10	—
1598	428636,71	1317152,90	Геодезический метод	0,10	—
1599	428637,56	1317151,55	Геодезический метод	0,10	—
1600	428588,72	1317134,09	Геодезический метод	0,10	—
1601	428588,56	1317136,79	Геодезический метод	0,10	—
1602	428564,86	1317128,86	Геодезический метод	0,10	—
1603	428569,23	1317127,13	Геодезический метод	0,10	—
1604	428505,03	1317104,08	Геодезический метод	0,10	—
1605	428489,36	1317094,49	Геодезический метод	0,10	—
1606	428476,49	1317086,61	Геодезический метод	0,10	—
1607	428454,80	1317076,53	Геодезический метод	0,10	—
1608	428422,07	1317070,86	Геодезический метод	0,10	—
1609	428385,48	1317065,30	Геодезический метод	0,10	—
1610	428385,89	1317062,42	Геодезический метод	0,10	—

ОПИСАНИЕ МЕСТОПОЛОЖЕНИЯ ГРАНИЦ

Территориальная зона ОП. Зона общего пользования

(наименование объекта, местоположение границ которого описано (далее – объект))

Сведения о местоположении границ объекта

1	2	3	4	5	6
1611	428350,29	1317055,56	Геодезический метод	0,10	—
1612	428343,60	1317054,27	Геодезический метод	0,10	—
1613	428280,78	1317042,15	Геодезический метод	0,10	—
1614	428260,86	1317031,24	Геодезический метод	0,10	—
1615	428253,20	1317025,04	Геодезический метод	0,10	—
1616	428223,86	1316988,38	Геодезический метод	0,10	—
1617	428209,73	1316973,89	Геодезический метод	0,10	—
1618	428163,55	1316938,66	Геодезический метод	0,10	—
1619	428148,51	1316927,31	Геодезический метод	0,10	—
1620	428147,55	1316926,47	Геодезический метод	0,10	—
1621	428133,21	1316914,07	Геодезический метод	0,10	—
1622	428132,43	1316913,39	Геодезический метод	0,10	—
1623	428146,80	1316909,19	Геодезический метод	0,10	—
1624	428148,00	1316908,84	Геодезический метод	0,10	—
1625	428148,40	1316908,72	Геодезический метод	0,10	—
1626	428214,13	1316889,55	Геодезический метод	0,10	—
1627	428236,86	1316882,92	Геодезический метод	0,10	—
1628	428477,04	1316821,19	Геодезический метод	0,10	—
1629	428966,51	1316691,77	Геодезический метод	0,10	—
1630	428966,75	1316691,71	Геодезический метод	0,10	—
1631	428977,07	1316688,48	Геодезический метод	0,10	—
1632	428977,77	1316688,26	Геодезический метод	0,10	—
1633	429192,17	1316621,14	Геодезический метод	0,10	—
1634	429198,43	1316644,36	Геодезический метод	0,10	—
1635	429206,89	1316675,73	Геодезический метод	0,10	—
1534	429225,68	1316745,44	Геодезический метод	0,10	—
1636	431079,92	1315619,22	Геодезический метод	0,10	—
1637	431090,98	1315671,60	Геодезический метод	0,10	—
1638	431093,28	1315684,90	Геодезический метод	0,10	—
1639	431117,78	1315826,49	Геодезический метод	0,10	—
1640	431119,72	1315837,70	Геодезический метод	0,10	—
1641	431135,91	1315931,26	Геодезический метод	0,10	—
1642	431157,93	1316058,57	Геодезический метод	0,10	—
1643	431163,97	1316093,45	Геодезический метод	0,10	—
1644	431171,86	1316139,07	Геодезический метод	0,10	—
1645	431174,56	1316151,00	Геодезический метод	0,10	—
1646	431172,98	1316151,38	Геодезический метод	0,10	—
1647	431173,61	1316158,34	Геодезический метод	0,10	—
1648	431174,52	1316168,43	Геодезический метод	0,10	—
1649	431175,97	1316184,53	Геодезический метод	0,10	—
1650	431173,53	1316187,86	Геодезический метод	0,10	—
1651	431171,75	1316190,29	Геодезический метод	0,10	—
1652	431170,04	1316190,37	Геодезический метод	0,10	—
1653	431163,44	1316190,69	Геодезический метод	0,10	—
1654	431157,55	1316190,97	Геодезический метод	0,10	—
1655	431153,90	1316191,15	Геодезический метод	0,10	—
1656	431148,40	1316191,41	Геодезический метод	0,10	—
1657	431123,72	1316192,60	Геодезический метод	0,10	—

ОПИСАНИЕ МЕСТОПОЛОЖЕНИЯ ГРАНИЦ**Территориальная зона ОП. Зона общего пользования**

(наименование объекта, местоположение границ которого описано (далее – объект))

Сведения о местоположении границ объекта

1	2	3	4	5	6
1658	431112,63	1316193,13	Геодезический метод	0,10	—
1659	431111,59	1316193,06	Геодезический метод	0,10	—
1660	431103,55	1316192,47	Геодезический метод	0,10	—
1661	431095,51	1316191,89	Геодезический метод	0,10	—
1662	431082,83	1316186,90	Геодезический метод	0,10	—
1663	431083,66	1316182,99	Геодезический метод	0,10	—
1664	431069,91	1316179,37	Геодезический метод	0,10	—
1665	431068,95	1316183,36	Геодезический метод	0,10	—
1666	431049,51	1316183,27	Геодезический метод	0,10	—
1667	431048,57	1316185,78	Геодезический метод	0,10	—
1668	431044,66	1316184,06	Геодезический метод	0,10	—
1669	431020,21	1316173,26	Геодезический метод	0,10	—
1670	431012,93	1316169,61	Геодезический метод	0,10	—
1671	431012,10	1316169,20	Геодезический метод	0,10	—
1672	430995,73	1316165,32	Геодезический метод	0,10	—
1673	430994,56	1316157,57	Геодезический метод	0,10	—
1674	430982,10	1316158,74	Геодезический метод	0,10	—
1675	430980,72	1316164,19	Геодезический метод	0,10	—
1676	430979,76	1316164,30	Геодезический метод	0,10	—
1677	430976,59	1316164,64	Геодезический метод	0,10	—
1678	430970,36	1316165,33	Геодезический метод	0,10	—
1679	430948,16	1316169,40	Геодезический метод	0,10	—
1680	430942,45	1316170,44	Геодезический метод	0,10	—
1681	430933,13	1316172,15	Геодезический метод	0,10	—
1682	430917,41	1316173,99	Геодезический метод	0,10	—
1683	430913,85	1316174,40	Геодезический метод	0,10	—
1684	430911,80	1316174,64	Геодезический метод	0,10	—
1685	430890,29	1316179,08	Геодезический метод	0,10	—
1686	430885,42	1316180,08	Геодезический метод	0,10	—
1687	430851,02	1316188,80	Геодезический метод	0,10	—
1688	430837,16	1316192,32	Геодезический метод	0,10	—
1689	430833,65	1316188,46	Геодезический метод	0,10	—
1690	430826,18	1316188,81	Геодезический метод	0,10	—
1691	430822,45	1316192,58	Геодезический метод	0,10	—
1692	430808,43	1316191,81	Геодезический метод	0,10	—
1693	430806,71	1316191,72	Геодезический метод	0,10	—
1694	430799,82	1316190,44	Геодезический метод	0,10	—
1695	430795,66	1316189,66	Геодезический метод	0,10	—
1696	430766,48	1316184,22	Геодезический метод	0,10	—
1697	430749,41	1316184,25	Геодезический метод	0,10	—
1698	430741,06	1316184,26	Геодезический метод	0,10	—
1699	430739,77	1316175,65	Геодезический метод	0,10	—
1700	430733,15	1316176,78	Геодезический метод	0,10	—
1701	430722,86	1316178,60	Геодезический метод	0,10	—
1702	430676,28	1316186,85	Геодезический метод	0,10	—
1703	430657,20	1316190,10	Геодезический метод	0,10	—
1704	430594,32	1316200,80	Геодезический метод	0,10	—
1705	430588,93	1316201,72	Геодезический метод	0,10	—
1706	430385,39	1316235,92	Геодезический метод	0,10	—

ОПИСАНИЕ МЕСТОПОЛОЖЕНИЯ ГРАНИЦ

Территориальная зона ОП. Зона общего пользования

(наименование объекта, местоположение границ которого описано (далее – объект))

Сведения о местоположении границ объекта

1	2	3	4	5	6
1707	430327,63	1316245,62	Геодезический метод	0,10	—
1708	430265,77	1315898,68	Геодезический метод	0,10	—
1709	430264,78	1315893,16	Геодезический метод	0,10	—
1710	430252,31	1315821,84	Геодезический метод	0,10	—
1711	430349,86	1315797,86	Геодезический метод	0,10	—
1712	430355,10	1315797,38	Геодезический метод	0,10	—
1713	430419,11	1315781,62	Геодезический метод	0,10	—
1714	430424,25	1315780,35	Геодезический метод	0,10	—
1715	430432,50	1315778,14	Геодезический метод	0,10	—
1716	430481,70	1315764,95	Геодезический метод	0,10	—
1717	430589,28	1315737,80	Геодезический метод	0,10	—
1718	430592,72	1315737,20	Геодезический метод	0,10	—
1719	430597,79	1315736,31	Геодезический метод	0,10	—
1720	430611,98	1315732,67	Геодезический метод	0,10	—
1721	430781,33	1315689,27	Геодезический метод	0,10	—
1722	430802,74	1315683,78	Геодезический метод	0,10	—
1723	430812,33	1315681,46	Геодезический метод	0,10	—
1724	430820,01	1315679,81	Геодезический метод	0,10	—
1725	430868,89	1315666,78	Геодезический метод	0,10	—
1726	430869,11	1315666,42	Геодезический метод	0,10	—
1727	430875,05	1315665,22	Геодезический метод	0,10	—
1728	430877,02	1315664,78	Геодезический метод	0,10	—
1729	430876,96	1315664,63	Геодезический метод	0,10	—
1730	430880,35	1315663,65	Геодезический метод	0,10	—
1731	430884,46	1315662,62	Геодезический метод	0,10	—
1732	430894,13	1315660,10	Геодезический метод	0,10	—
1733	430976,68	1315638,63	Геодезический метод	0,10	—
1734	430986,12	1315643,32	Геодезический метод	0,10	—
1735	430986,90	1315643,71	Геодезический метод	0,10	—
1736	430991,20	1315642,58	Геодезический метод	0,10	—
1737	430992,69	1315642,19	Геодезический метод	0,10	—
1738	430994,86	1315641,61	Геодезический метод	0,10	—
1636	431079,92	1315619,22	Геодезический метод	0,10	—
1739	430661,29	1318796,13	Геодезический метод	0,10	—
1740	430656,59	1318837,84	Геодезический метод	0,10	—
1741	430656,57	1318838,00	Геодезический метод	0,10	—
1742	430653,04	1318869,37	Геодезический метод	0,10	—
1743	430566,06	1319712,47	Геодезический метод	0,10	—
1744	430109,71	1319570,22	Геодезический метод	0,10	—
1745	430216,34	1318814,22	Геодезический метод	0,10	—
1746	430226,46	1318742,43	Геодезический метод	0,10	—
1747	430236,07	1318743,37	Геодезический метод	0,10	—
1748	430241,23	1318743,88	Геодезический метод	0,10	—
1749	430293,46	1318750,40	Геодезический метод	0,10	—
1750	430339,45	1318756,11	Геодезический метод	0,10	—
1751	430385,44	1318761,81	Геодезический метод	0,10	—
1752	430409,73	1318764,86	Геодезический метод	0,10	—
1753	430451,11	1318769,76	Геодезический метод	0,10	—

ОПИСАНИЕ МЕСТОПОЛОЖЕНИЯ ГРАНИЦ**Территориальная зона ОП. Зона общего пользования**

(наименование объекта, местоположение границ которого описано (далее – объект))

Сведения о местоположении границ объекта

1	2	3	4	5	6
1754	430469,50	1318772,16	Геодезический метод	0,10	—
1755	430490,15	1318774,86	Геодезический метод	0,10	—
1756	430521,01	1318778,34	Геодезический метод	0,10	—
1757	430531,03	1318779,61	Геодезический метод	0,10	—
1758	430606,80	1318789,22	Геодезический метод	0,10	—
1739	430661,29	1318796,13	Геодезический метод	0,10	—
1759	429146,79	1316095,17	Геодезический метод	0,10	—
1760	429159,07	1316163,33	Геодезический метод	0,10	—
1761	429185,32	1316363,14	Геодезический метод	0,10	—
1762	429210,29	1316582,85	Геодезический метод	0,10	—
1763	429097,26	1316618,84	Геодезический метод	0,10	—
1764	428896,18	1316672,60	Геодезический метод	0,10	—
1765	428750,37	1316713,40	Геодезический метод	0,10	—
1766	428750,88	1316715,45	Геодезический метод	0,10	—
1767	428706,98	1316727,89	Геодезический метод	0,10	—
1768	428706,39	1316725,71	Геодезический метод	0,10	—
1769	428701,02	1316727,21	Геодезический метод	0,10	—
1770	428501,74	1316784,31	Геодезический метод	0,10	—
1771	428442,26	1316508,64	Геодезический метод	0,10	—
1772	428442,26	1316190,61	Геодезический метод	0,10	—
1773	428743,35	1316181,93	Геодезический метод	0,10	—
1774	428809,50	1316180,02	Геодезический метод	0,10	—
1775	428854,10	1316168,80	Геодезический метод	0,10	—
1759	429146,79	1316095,17	Геодезический метод	0,10	—
1776	427982,52	1316571,79	Геодезический метод	0,10	—
1777	427988,80	1316594,59	Геодезический метод	0,10	—
1778	427989,78	1316598,16	Геодезический метод	0,10	—
1779	427990,43	1316600,15	Геодезический метод	0,10	—
1780	427999,68	1316628,55	Геодезический метод	0,10	—
1781	428002,15	1316635,74	Геодезический метод	0,10	—
1782	428006,79	1316649,23	Геодезический метод	0,10	—
1783	428010,14	1316659,61	Геодезический метод	0,10	—
1784	428022,70	1316698,51	Геодезический метод	0,10	—
1785	428032,45	1316728,70	Геодезический метод	0,10	—
1786	428038,27	1316746,74	Геодезический метод	0,10	—
1787	428040,23	1316752,80	Геодезический метод	0,10	—
1788	428040,92	1316760,25	Геодезический метод	0,10	—
1789	428051,91	1316792,37	Геодезический метод	0,10	—
1790	428052,37	1316793,70	Геодезический метод	0,10	—
1791	428054,43	1316795,70	Геодезический метод	0,10	—
1792	428059,14	1316811,42	Геодезический метод	0,10	—
1793	428061,23	1316825,00	Геодезический метод	0,10	—
1794	428061,27	1316825,25	Геодезический метод	0,10	—
1795	428075,99	1316863,49	Геодезический метод	0,10	—
1796	428082,50	1316880,38	Геодезический метод	0,10	—
1797	428084,03	1316885,49	Геодезический метод	0,10	—
1798	428085,44	1316907,70	Геодезический метод	0,10	—

ОПИСАНИЕ МЕСТОПОЛОЖЕНИЯ ГРАНИЦ**Территориальная зона ОП. Зона общего пользования**

(наименование объекта, местоположение границ которого описано (далее – объект))

Сведения о местоположении границ объекта

1	2	3	4	5	6
1799	428080,33	1316909,36	Геодезический метод	0,10	—
1800	428072,81	1316911,87	Геодезический метод	0,10	—
1801	428065,26	1316914,40	Геодезический метод	0,10	—
1802	428058,97	1316916,50	Геодезический метод	0,10	—
1803	428026,53	1316923,94	Геодезический метод	0,10	—
1804	428026,35	1316929,84	Геодезический метод	0,10	—
1805	428021,58	1316931,38	Геодезический метод	0,10	—
1806	428004,71	1316936,83	Геодезический метод	0,10	—
1807	427915,57	1316965,62	Геодезический метод	0,10	—
1808	427914,26	1316967,21	Геодезический метод	0,10	—
1809	427902,09	1316981,95	Геодезический метод	0,10	—
1810	427881,41	1317007,00	Геодезический метод	0,10	—
1811	427858,50	1317034,75	Геодезический метод	0,10	—
1812	427848,89	1317046,38	Геодезический метод	0,10	—
1813	427840,37	1317056,70	Геодезический метод	0,10	—
1814	427791,59	1317088,82	Геодезический метод	0,10	—
1815	427777,66	1317097,99	Геодезический метод	0,10	—
1816	427767,40	1317106,75	Геодезический метод	0,10	—
1817	427627,81	1317207,89	Геодезический метод	0,10	—
1818	427612,72	1317206,02	Геодезический метод	0,10	—
1819	427603,59	1317186,39	Геодезический метод	0,10	—
1820	427598,08	1317179,45	Геодезический метод	0,10	—
1821	427571,88	1317137,45	Геодезический метод	0,10	—
1822	427553,39	1317122,58	Геодезический метод	0,10	—
1823	427551,14	1317120,77	Геодезический метод	0,10	—
1824	427527,57	1317051,68	Геодезический метод	0,10	—
1825	427513,58	1317001,44	Геодезический метод	0,10	—
1826	427510,38	1316989,96	Геодезический метод	0,10	—
1827	427506,24	1316961,02	Геодезический метод	0,10	—
1828	427487,72	1316908,65	Геодезический метод	0,10	—
1829	427464,63	1316843,34	Геодезический метод	0,10	—
1830	427464,11	1316841,87	Геодезический метод	0,10	—
1831	427461,99	1316835,41	Геодезический метод	0,10	—
1832	427461,48	1316836,10	Геодезический метод	0,10	—
1833	427460,40	1316839,72	Геодезический метод	0,10	—
1834	427455,40	1316824,97	Геодезический метод	0,10	—
1835	427458,95	1316828,16	Геодезический метод	0,10	—
1836	427459,65	1316828,27	Геодезический метод	0,10	—
1837	427458,22	1316823,91	Геодезический метод	0,10	—
1838	427446,96	1316792,89	Геодезический метод	0,10	—
1839	427442,72	1316770,89	Геодезический метод	0,10	—
1840	427444,28	1316754,93	Геодезический метод	0,10	—
1841	427446,52	1316745,77	Геодезический метод	0,10	—
1842	427450,54	1316729,38	Геодезический метод	0,10	—
1843	427458,50	1316698,29	Геодезический метод	0,10	—
1844	427466,17	1316668,00	Геодезический метод	0,10	—
1845	427470,03	1316656,16	Геодезический метод	0,10	—
1846	427476,59	1316647,50	Геодезический метод	0,10	—
1847	427484,87	1316638,53	Геодезический метод	0,10	—

ОПИСАНИЕ МЕСТОПОЛОЖЕНИЯ ГРАНИЦ

Территориальная зона ОП. Зона общего пользования

(наименование объекта, местоположение границ которого описано (далее – объект))

Сведения о местоположении границ объекта

1	2	3	4	5	6
1848	427500,06	1316628,92	Геодезический метод	0,10	—
1849	427563,07	1316608,30	Геодезический метод	0,10	—
1850	427646,23	1316580,99	Геодезический метод	0,10	—
1851	427740,77	1316549,94	Геодезический метод	0,10	—
1852	427797,85	1316531,68	Геодезический метод	0,10	—
1853	427815,24	1316526,12	Геодезический метод	0,10	—
1854	427939,99	1316485,80	Геодезический метод	0,10	—
1855	427964,29	1316479,63	Геодезический метод	0,10	—
1856	427969,09	1316478,55	Геодезический метод	0,10	—
1857	427969,07	1316482,47	Геодезический метод	0,10	—
1858	427969,03	1316490,25	Геодезический метод	0,10	—
1859	427970,66	1316528,74	Геодезический метод	0,10	—
1860	427981,03	1316566,39	Геодезический метод	0,10	—
1861	427982,50	1316571,71	Геодезический метод	0,10	—
1776	427982,52	1316571,79	Геодезический метод	0,10	—
1862	430283,55	1318080,09	Геодезический метод	0,10	—
1863	430282,73	1318086,73	Геодезический метод	0,10	—
1864	430279,02	1318116,80	Геодезический метод	0,10	—
1865	430273,50	1318161,65	Геодезический метод	0,10	—
1866	430268,63	1318201,19	Геодезический метод	0,10	—
1867	430262,48	1318251,07	Геодезический метод	0,10	—
1868	430260,04	1318270,89	Геодезический метод	0,10	—
1869	430256,52	1318280,15	Геодезический метод	0,10	—
1870	430252,95	1318309,04	Геодезический метод	0,10	—
1871	430254,21	1318317,74	Геодезический метод	0,10	—
1872	430251,19	1318336,78	Геодезический метод	0,10	—
1873	430248,30	1318354,98	Геодезический метод	0,10	—
1874	430245,51	1318372,56	Геодезический метод	0,10	—
1875	430241,28	1318405,36	Геодезический метод	0,10	—
1876	430238,57	1318426,42	Геодезический метод	0,10	—
1877	430238,50	1318426,95	Геодезический метод	0,10	—
1878	430213,75	1318619,00	Геодезический метод	0,10	—
1879	430207,04	1318671,11	Геодезический метод	0,10	—
1880	430203,31	1318700,04	Геодезический метод	0,10	—
1881	430202,33	1318707,62	Геодезический метод	0,10	—
1882	430200,66	1318720,60	Геодезический метод	0,10	—
1883	430200,07	1318721,00	Геодезический метод	0,10	—
1884	430198,06	1318722,36	Геодезический метод	0,10	—
1885	430195,67	1318722,08	Геодезический метод	0,10	—
1886	430193,87	1318721,86	Геодезический метод	0,10	—
1887	430167,59	1318718,75	Геодезический метод	0,10	—
1888	430165,65	1318718,52	Геодезический метод	0,10	—
1889	430088,47	1318709,38	Геодезический метод	0,10	—
1890	430020,28	1318701,31	Геодезический метод	0,10	—
1891	429946,47	1318663,18	Геодезический метод	0,10	—
1892	429945,80	1318662,83	Геодезический метод	0,10	—
1893	429913,69	1318646,24	Геодезический метод	0,10	—
1894	429906,08	1318637,21	Геодезический метод	0,10	—

ОПИСАНИЕ МЕСТОПОЛОЖЕНИЯ ГРАНИЦ

Территориальная зона ОП. Зона общего пользования

(наименование объекта, местоположение границ которого описано (далее – объект))

Сведения о местоположении границ объекта

1	2	3	4	5	6
1895	429899,87	1318629,85	Геодезический метод	0,10	—
1896	429873,61	1318598,71	Геодезический метод	0,10	—
1897	429842,07	1318543,84	Геодезический метод	0,10	—
1898	429817,18	1318500,54	Геодезический метод	0,10	—
1899	429727,52	1318344,56	Геодезический метод	0,10	—
1900	429688,97	1318297,48	Геодезический метод	0,10	—
1901	429711,57	1318284,91	Геодезический метод	0,10	—
1902	429785,45	1318243,81	Геодезический метод	0,10	—
1903	429834,46	1318216,53	Геодезический метод	0,10	—
1904	429835,52	1318215,94	Геодезический метод	0,10	—
1905	429847,02	1318209,54	Геодезический метод	0,10	—
1906	429901,64	1318179,15	Геодезический метод	0,10	—
1907	429903,31	1318164,94	Геодезический метод	0,10	—
1908	429918,57	1318035,12	Геодезический метод	0,10	—
1862	430283,55	1318080,09	Геодезический метод	0,10	—
1909	429941,96	1317690,93	Геодезический метод	0,10	—
1910	429904,13	1317996,57	Геодезический метод	0,10	—
1911	429870,07	1317992,52	Геодезический метод	0,10	—
1912	429845,43	1318193,94	Геодезический метод	0,10	—
1913	429839,14	1318197,52	Геодезический метод	0,10	—
1914	429769,49	1318237,19	Геодезический метод	0,10	—
1915	429679,35	1318285,75	Геодезический метод	0,10	—
1916	429673,73	1318278,88	Геодезический метод	0,10	—
1917	429669,61	1318273,85	Геодезический метод	0,10	—
1918	429649,07	1318245,00	Геодезический метод	0,10	—
1919	429624,81	1318210,93	Геодезический метод	0,10	—
1920	429586,41	1318143,15	Геодезический метод	0,10	—
1921	429558,43	1318093,78	Геодезический метод	0,10	—
1922	429477,50	1317950,93	Геодезический метод	0,10	—
1923	429460,85	1317921,54	Геодезический метод	0,10	—
1924	429460,71	1317921,30	Геодезический метод	0,10	—
1925	429460,64	1317921,17	Геодезический метод	0,10	—
1926	429460,48	1317920,90	Геодезический метод	0,10	—
1927	429446,37	1317896,00	Геодезический метод	0,10	—
1928	429387,97	1317792,92	Геодезический метод	0,10	—
1929	429379,10	1317777,26	Геодезический метод	0,10	—
1930	429378,38	1317775,99	Геодезический метод	0,10	—
1931	429374,24	1317768,69	Геодезический метод	0,10	—
1932	429370,65	1317762,34	Геодезический метод	0,10	—
1933	429335,65	1317700,57	Геодезический метод	0,10	—
1934	429334,09	1317697,81	Геодезический метод	0,10	—
1935	429446,85	1317631,97	Геодезический метод	0,10	—
1909	429941,96	1317690,93	Геодезический метод	0,10	—
1936	429527,94	1315991,10	Геодезический метод	0,10	—
1937	429609,75	1316301,46	Геодезический метод	0,10	—
1938	429644,62	1316455,26	Геодезический метод	0,10	—
1939	429643,20	1316455,68	Геодезический метод	0,10	—

ОПИСАНИЕ МЕСТОПОЛОЖЕНИЯ ГРАНИЦ

Территориальная зона ОП. Зона общего пользования

(наименование объекта, местоположение границ которого описано (далее – объект))

Сведения о местоположении границ объекта

1	2	3	4	5	6
1940	429627,09	1316460,38	Геодезический метод	0,10	—
1941	429223,71	1316578,17	Геодезический метод	0,10	—
1942	429211,43	1316483,77	Геодезический метод	0,10	—
1943	429157,03	1316089,42	Геодезический метод	0,10	—
1944	429201,98	1316077,50	Геодезический метод	0,10	—
1945	429198,90	1316065,60	Геодезический метод	0,10	—
1946	429196,43	1316058,26	Геодезический метод	0,10	—
1947	429194,17	1316048,91	Геодезический метод	0,10	—
1948	429190,98	1316035,83	Геодезический метод	0,10	—
1949	429188,02	1316023,95	Геодезический метод	0,10	—
1950	429182,66	1316003,46	Геодезический метод	0,10	—
1951	429177,07	1315981,16	Геодезический метод	0,10	—
1952	429199,10	1315974,07	Геодезический метод	0,10	—
1953	429218,99	1315968,51	Геодезический метод	0,10	—
1954	429240,81	1315962,57	Геодезический метод	0,10	—
1955	429258,72	1315958,89	Геодезический метод	0,10	—
1956	429292,41	1315950,43	Геодезический метод	0,10	—
1957	429302,03	1315948,01	Геодезический метод	0,10	—
1958	429317,52	1315944,00	Геодезический метод	0,10	—
1959	429337,15	1315939,34	Геодезический метод	0,10	—
1960	429357,34	1315934,44	Геодезический метод	0,10	—
1961	429366,11	1315932,89	Геодезический метод	0,10	—
1962	429370,72	1315931,35	Геодезический метод	0,10	—
1963	429402,54	1315923,95	Геодезический метод	0,10	—
1964	429405,27	1315925,43	Геодезический метод	0,10	—
1965	429405,46	1315924,50	Геодезический метод	0,10	—
1966	429434,35	1315916,56	Геодезический метод	0,10	—
1967	429435,03	1315917,80	Геодезический метод	0,10	—
1968	429439,36	1315916,66	Геодезический метод	0,10	—
1969	429439,28	1315916,33	Геодезический метод	0,10	—
1970	429439,55	1315916,20	Геодезический метод	0,10	—
1971	429439,25	1315914,96	Геодезический метод	0,10	—
1972	429445,96	1315913,28	Геодезический метод	0,10	—
1973	429446,14	1315914,04	Геодезический метод	0,10	—
1974	429501,96	1315900,41	Геодезический метод	0,10	—
1975	429515,80	1315955,45	Геодезический метод	0,10	—
1976	429516,33	1315955,31	Геодезический метод	0,10	—
1977	429522,12	1315980,49	Геодезический метод	0,10	—
1936	429527,94	1315991,10	Геодезический метод	0,10	—
1978	429903,54	1316753,81	Геодезический метод	0,10	—
1979	429969,58	1317022,10	Геодезический метод	0,10	—
1980	429972,82	1317029,82	Геодезический метод	0,10	—
1981	429990,79	1317072,64	Геодезический метод	0,10	—
1982	429572,47	1317389,46	Геодезический метод	0,10	—
1983	429559,42	1317408,88	Геодезический метод	0,10	—
1984	429539,57	1317405,18	Геодезический метод	0,10	—
1985	429522,90	1317375,02	Геодезический метод	0,10	—
1986	429417,86	1316991,63	Геодезический метод	0,10	—

ОПИСАНИЕ МЕСТОПОЛОЖЕНИЯ ГРАНИЦ**Территориальная зона ОП. Зона общего пользования**

(наименование объекта, местоположение границ которого описано (далее – объект))

Сведения о местоположении границ объекта

1	2	3	4	5	6
1987	429432,15	1316885,80	Геодезический метод	0,10	—
1988	429463,48	1316860,18	Геодезический метод	0,10	—
1978	429903,54	1316753,81	Геодезический метод	0,10	—
1989	430865,38	1316232,37	Геодезический метод	0,10	—
1990	430826,64	1316713,70	Геодезический метод	0,10	—
1991	430605,03	1316660,36	Геодезический метод	0,10	—
1992	430525,67	1316646,31	Геодезический метод	0,10	—
1993	430519,71	1316645,26	Геодезический метод	0,10	—
1994	430318,01	1316609,56	Геодезический метод	0,10	—
1995	430309,75	1316319,36	Геодезический метод	0,10	—
1996	430330,71	1316301,58	Геодезический метод	0,10	—
1997	430529,59	1316306,33	Геодезический метод	0,10	—
1998	430537,43	1316306,52	Геодезический метод	0,10	—
1999	430543,43	1316306,66	Геодезический метод	0,10	—
2000	430786,64	1316281,26	Геодезический метод	0,10	—
2001	430792,99	1316230,46	Геодезический метод	0,10	—
1989	430865,38	1316232,37	Геодезический метод	0,10	—
2002	430482,02	1318096,66	Геодезический метод	0,10	—
2003	430481,66	1318100,02	Геодезический метод	0,10	—
2004	430480,32	1318112,55	Геодезический метод	0,10	—
2005	430472,10	1318189,42	Геодезический метод	0,10	—
2006	430437,70	1318185,56	Геодезический метод	0,10	—
2007	430434,55	1318216,26	Геодезический метод	0,10	—
2008	430433,17	1318229,67	Геодезический метод	0,10	—
2009	430427,74	1318282,53	Геодезический метод	0,10	—
2010	430424,39	1318315,16	Геодезический метод	0,10	—
2011	430424,35	1318315,47	Геодезический метод	0,10	—
2012	430421,21	1318346,06	Геодезический метод	0,10	—
2013	430420,18	1318357,12	Геодезический метод	0,10	—
2014	430415,79	1318404,43	Геодезический метод	0,10	—
2015	430420,16	1318405,02	Геодезический метод	0,10	—
2016	430425,28	1318407,03	Геодезический метод	0,10	—
2017	430432,23	1318410,71	Геодезический метод	0,10	—
2018	430440,30	1318423,17	Геодезический метод	0,10	—
2019	430444,93	1318430,32	Геодезический метод	0,10	—
2020	430443,73	1318439,88	Геодезический метод	0,10	—
2021	430584,07	1318467,52	Геодезический метод	0,10	—
2022	430723,57	1318494,99	Геодезический метод	0,10	—
2023	430687,96	1318775,05	Геодезический метод	0,10	—
2024	430590,60	1318761,99	Геодезический метод	0,10	—
2025	430511,36	1318751,37	Геодезический метод	0,10	—
2026	430392,79	1318735,46	Геодезический метод	0,10	—
2027	430347,85	1318729,44	Геодезический метод	0,10	—
2028	430224,93	1318712,96	Геодезический метод	0,10	—
2029	430244,22	1318545,33	Геодезический метод	0,10	—
2030	430246,52	1318525,34	Геодезический метод	0,10	—
2031	430276,78	1318262,37	Геодезический метод	0,10	—

ОПИСАНИЕ МЕСТОПОЛОЖЕНИЯ ГРАНИЦ**Территориальная зона ОП. Зона общего пользования**

(наименование объекта, местоположение границ которого описано (далее – объект))

Сведения о местоположении границ объекта

1	2	3	4	5	6
2032	430281,89	1318218,00	Геодезический метод	0,10	—
2033	430282,07	1318216,43	Геодезический метод	0,10	—
2034	430298,49	1318073,72	Геодезический метод	0,10	—
2035	430308,28	1318074,95	Геодезический метод	0,10	—
2036	430481,14	1318096,55	Геодезический метод	0,10	—
2002	430482,02	1318096,66	Геодезический метод	0,10	—
2037	431086,90	1316790,71	Геодезический метод	0,10	—
2038	431081,18	1316823,22	Геодезический метод	0,10	—
2039	431065,30	1316882,37	Геодезический метод	0,10	—
2040	431064,70	1316884,59	Геодезический метод	0,10	—
2041	431060,61	1316899,82	Геодезический метод	0,10	—
2042	431058,56	1316909,40	Геодезический метод	0,10	—
2043	431053,08	1316934,98	Геодезический метод	0,10	—
2044	431047,10	1316962,91	Геодезический метод	0,10	—
2045	431046,12	1316967,48	Геодезический метод	0,10	—
2046	431045,34	1316971,71	Геодезический метод	0,10	—
2047	431039,50	1317003,37	Геодезический метод	0,10	—
2048	431033,03	1317038,49	Геодезический метод	0,10	—
2049	431030,55	1317051,89	Геодезический метод	0,10	—
2050	431029,91	1317055,37	Геодезический метод	0,10	—
2051	431021,45	1317101,26	Геодезический метод	0,10	—
2052	431017,81	1317111,75	Геодезический метод	0,10	—
2053	431013,85	1317116,14	Геодезический метод	0,10	—
2054	431011,68	1317118,54	Геодезический метод	0,10	—
2055	431000,20	1317126,32	Геодезический метод	0,10	—
2056	430990,09	1317129,01	Геодезический метод	0,10	—
2057	430935,77	1317126,53	Геодезический метод	0,10	—
2058	430903,05	1317157,54	Геодезический метод	0,10	—
2059	430898,54	1317204,52	Геодезический метод	0,10	—
2060	430894,72	1317244,35	Геодезический метод	0,10	—
2061	430886,94	1317304,42	Геодезический метод	0,10	—
2062	430847,93	1317605,64	Геодезический метод	0,10	—
2063	430842,26	1317649,44	Геодезический метод	0,10	—
2064	430840,35	1317664,22	Геодезический метод	0,10	—
2065	430823,94	1317826,15	Геодезический метод	0,10	—
2066	430707,47	1317813,97	Геодезический метод	0,10	—
2067	430714,89	1317728,40	Геодезический метод	0,10	—
2068	430730,32	1317550,38	Геодезический метод	0,10	—
2069	430737,19	1317471,16	Геодезический метод	0,10	—
2070	430748,12	1317345,06	Геодезический метод	0,10	—
2071	430768,00	1317115,72	Геодезический метод	0,10	—
2072	430776,41	1317018,67	Геодезический метод	0,10	—
2073	430777,32	1317008,16	Геодезический метод	0,10	—
2074	430769,07	1316932,00	Геодезический метод	0,10	—
2075	430780,62	1316896,36	Геодезический метод	0,10	—
2076	430794,61	1316853,20	Геодезический метод	0,10	—
2077	430834,26	1316730,92	Геодезический метод	0,10	—
2078	430968,68	1316762,73	Геодезический метод	0,10	—

ОПИСАНИЕ МЕСТОПОЛОЖЕНИЯ ГРАНИЦ**Территориальная зона ОП. Зона общего пользования**

(наименование объекта, местоположение границ которого описано (далее – объект))

Сведения о местоположении границ объекта

1	2	3	4	5	6
2079	430970,95	1316763,27	Геодезический метод	0,10	—
2037	431086,90	1316790,71	Геодезический метод	0,10	—
2080	430765,56	1316708,05	Геодезический метод	0,10	—
2081	430820,69	1316724,28	Геодезический метод	0,10	—
2082	430804,16	1316793,68	Геодезический метод	0,10	—
2083	430801,64	1316804,29	Геодезический метод	0,10	—
2084	430768,50	1316888,06	Геодезический метод	0,10	—
2085	430758,17	1316914,19	Геодезический метод	0,10	—
2086	430737,85	1317112,00	Геодезический метод	0,10	—
2087	430734,76	1317111,25	Геодезический метод	0,10	—
2088	430702,47	1317103,49	Геодезический метод	0,10	—
2089	430589,89	1317076,44	Геодезический метод	0,10	—
2090	430330,07	1317034,74	Геодезический метод	0,10	—
2091	430323,38	1316874,61	Геодезический метод	0,10	—
2092	430321,14	1316631,75	Геодезический метод	0,10	—
2093	430469,94	1316652,60	Геодезический метод	0,10	—
2094	430532,71	1316661,40	Геодезический метод	0,10	—
2095	430585,08	1316667,03	Геодезический метод	0,10	—
2096	430610,80	1316672,59	Геодезический метод	0,10	—
2097	430628,32	1316676,38	Геодезический метод	0,10	—
2098	430680,57	1316687,69	Геодезический метод	0,10	—
2080	430765,56	1316708,05	Геодезический метод	0,10	—
2099	430737,70	1317127,39	Геодезический метод	0,10	—
2100	430686,90	1317575,70	Геодезический метод	0,10	—
2101	430349,72	1317529,35	Геодезический метод	0,10	—
2102	430329,40	1317053,73	Геодезический метод	0,10	—
2103	430564,35	1317084,85	Геодезический метод	0,10	—
2099	430737,70	1317127,39	Геодезический метод	0,10	—
2104	430292,76	1316326,60	Геодезический метод	0,10	—
2105	430294,76	1316605,44	Геодезический метод	0,10	—
2106	430109,83	1316572,71	Геодезический метод	0,10	—
2107	430092,89	1316569,71	Геодезический метод	0,10	—
2108	430092,81	1316570,74	Геодезический метод	0,10	—
2109	430085,82	1316570,25	Геодезический метод	0,10	—
2110	430084,38	1316586,44	Геодезический метод	0,10	—
2111	430083,01	1316601,87	Геодезический метод	0,10	—
2112	430081,44	1316619,44	Геодезический метод	0,10	—
2113	430080,66	1316628,35	Геодезический метод	0,10	—
2114	430079,78	1316636,18	Геодезический метод	0,10	—
2115	430076,57	1316664,02	Геодезический метод	0,10	—
2116	430067,14	1316770,92	Геодезический метод	0,10	—
2117	430051,26	1316951,04	Геодезический метод	0,10	—
2118	430041,30	1317064,03	Геодезический метод	0,10	—
2119	430014,17	1317078,29	Геодезический метод	0,10	—
2120	429977,76	1317001,48	Геодезический метод	0,10	—
2121	429950,14	1316887,53	Геодезический метод	0,10	—

ОПИСАНИЕ МЕСТОПОЛОЖЕНИЯ ГРАНИЦ**Территориальная зона ОП. Зона общего пользования**

(наименование объекта, местоположение границ которого описано (далее – объект))

Сведения о местоположении границ объекта

1	2	3	4	5	6
2122	429901,69	1316687,64	Геодезический метод	0,10	—
2123	429898,25	1316674,81	Геодезический метод	0,10	—
2124	429847,48	1316485,21	Геодезический метод	0,10	—
2125	429827,06	1316417,84	Геодезический метод	0,10	—
2126	429912,16	1316394,09	Геодезический метод	0,10	—
2127	429971,10	1316377,47	Геодезический метод	0,10	—
2128	429975,49	1316376,60	Геодезический метод	0,10	—
2129	429976,00	1316377,79	Геодезический метод	0,10	—
2130	429979,30	1316377,17	Геодезический метод	0,10	—
2131	429978,90	1316375,98	Геодезический метод	0,10	—
2132	429991,86	1316372,20	Геодезический метод	0,10	—
2133	430003,79	1316368,72	Геодезический метод	0,10	—
2134	430022,52	1316363,70	Геодезический метод	0,10	—
2135	430025,59	1316362,90	Геодезический метод	0,10	—
2136	430027,76	1316362,33	Геодезический метод	0,10	—
2137	430033,30	1316360,09	Геодезический метод	0,10	—
2138	430034,44	1316359,61	Геодезический метод	0,10	—
2139	430053,82	1316354,79	Геодезический метод	0,10	—
2140	430053,51	1316353,52	Геодезический метод	0,10	—
2141	430059,93	1316351,86	Геодезический метод	0,10	—
2142	430060,26	1316353,20	Геодезический метод	0,10	—
2143	430065,23	1316351,97	Геодезический метод	0,10	—
2144	430064,89	1316350,60	Геодезический метод	0,10	—
2145	430068,03	1316349,88	Геодезический метод	0,10	—
2146	430068,36	1316351,20	Геодезический метод	0,10	—
2147	430074,41	1316349,69	Геодезический метод	0,10	—
2148	430075,96	1316361,32	Геодезический метод	0,10	—
2149	430067,70	1316393,12	Геодезический метод	0,10	—
2150	430067,25	1316394,84	Геодезический метод	0,10	—
2151	430065,76	1316401,82	Геодезический метод	0,10	—
2152	430061,72	1316424,24	Геодезический метод	0,10	—
2153	430052,31	1316462,04	Геодезический метод	0,10	—
2154	430056,17	1316462,93	Геодезический метод	0,10	—
2155	430054,52	1316474,24	Геодезический метод	0,10	—
2156	430060,29	1316475,23	Геодезический метод	0,10	—
2157	430060,69	1316500,64	Геодезический метод	0,10	—
2158	430057,04	1316534,41	Геодезический метод	0,10	—
2159	430057,14	1316536,71	Геодезический метод	0,10	—
2160	430062,55	1316537,66	Геодезический метод	0,10	—
2161	430063,57	1316537,75	Геодезический метод	0,10	—
2162	430066,63	1316538,21	Геодезический метод	0,10	—
2163	430069,92	1316501,48	Геодезический метод	0,10	—
2164	430070,14	1316431,20	Геодезический метод	0,10	—
2165	430095,64	1316330,49	Геодезический метод	0,10	—
2166	430147,93	1316315,58	Геодезический метод	0,10	—
2167	430168,52	1316309,70	Геодезический метод	0,10	—
2168	430172,33	1316308,62	Геодезический метод	0,10	—
2169	430182,48	1316305,72	Геодезический метод	0,10	—
2170	430203,30	1316299,78	Геодезический метод	0,10	—

ОПИСАНИЕ МЕСТОПОЛОЖЕНИЯ ГРАНИЦ**Территориальная зона ОП. Зона общего пользования**

(наименование объекта, местоположение границ которого описано (далее – объект))

Сведения о местоположении границ объекта

1	2	3	4	5	6
2171	430213,85	1316296,77	Геодезический метод	0,10	—
2172	430238,45	1316289,76	Геодезический метод	0,10	—
2173	430244,92	1316287,91	Геодезический метод	0,10	—
2174	430277,77	1316278,54	Геодезический метод	0,10	—
2175	430284,71	1316276,56	Геодезический метод	0,10	—
2176	430286,29	1316276,11	Геодезический метод	0,10	—
2177	430286,64	1316278,49	Геодезический метод	0,10	—
2178	430292,71	1316319,94	Геодезический метод	0,10	—
2104	430292,76	1316326,60	Геодезический метод	0,10	—
2179	429997,94	1317109,60	Геодезический метод	0,10	—
2180	429997,40	1317118,07	Геодезический метод	0,10	—
2181	429996,25	1317135,91	Геодезический метод	0,10	—
2182	429996,21	1317136,46	Геодезический метод	0,10	—
2183	429996,10	1317138,16	Геодезический метод	0,10	—
2184	429995,93	1317140,77	Геодезический метод	0,10	—
2185	429995,80	1317142,82	Геодезический метод	0,10	—
2186	429995,49	1317147,66	Геодезический метод	0,10	—
2187	429995,09	1317153,75	Геодезический метод	0,10	—
2188	429994,82	1317158,05	Геодезический метод	0,10	—
2189	429993,71	1317175,09	Геодезический метод	0,10	—
2190	429993,26	1317182,12	Геодезический метод	0,10	—
2191	429992,08	1317200,39	Геодезический метод	0,10	—
2192	429991,79	1317204,95	Геодезический метод	0,10	—
2193	429990,17	1317229,98	Геодезический метод	0,10	—
2194	429987,26	1317256,34	Геодезический метод	0,10	—
2195	429985,41	1317273,15	Геодезический метод	0,10	—
2196	429974,31	1317373,75	Геодезический метод	0,10	—
2197	429966,50	1317444,56	Геодезический метод	0,10	—
2198	429964,08	1317466,45	Геодезический метод	0,10	—
2199	429961,43	1317490,49	Геодезический метод	0,10	—
2200	429955,92	1317540,44	Геодезический метод	0,10	—
2201	429952,00	1317575,99	Геодезический метод	0,10	—
2202	429951,69	1317578,76	Геодезический метод	0,10	—
2203	429942,35	1317663,47	Геодезический метод	0,10	—
2204	429939,01	1317663,11	Геодезический метод	0,10	—
2205	429864,59	1317655,04	Геодезический метод	0,10	—
2206	429845,98	1317653,02	Геодезический метод	0,10	—
2207	429784,20	1317646,32	Геодезический метод	0,10	—
2208	429736,11	1317641,10	Геодезический метод	0,10	—
2209	429688,32	1317635,92	Геодезический метод	0,10	—
2210	429622,05	1317628,73	Геодезический метод	0,10	—
2211	429577,40	1317623,89	Геодезический метод	0,10	—
2212	429553,52	1317621,30	Геодезический метод	0,10	—
2213	429550,38	1317620,96	Геодезический метод	0,10	—
2214	429575,07	1317423,73	Геодезический метод	0,10	—
2215	429587,38	1317403,86	Геодезический метод	0,10	—
2216	429669,91	1317340,45	Геодезический метод	0,10	—
2217	429706,39	1317312,42	Геодезический метод	0,10	—

ОПИСАНИЕ МЕСТОПОЛОЖЕНИЯ ГРАНИЦ

Территориальная зона ОП. Зона общего пользования

(наименование объекта, местоположение границ которого описано (далее – объект))

Сведения о местоположении границ объекта

1	2	3	4	5	6
2218	429973,70	1317107,04	Геодезический метод	0,10	—
2179	429997,94	1317109,60	Геодезический метод	0,10	—
2219	429817,39	1316422,60	Геодезический метод	0,10	—
2220	429900,27	1316744,73	Геодезический метод	0,10	—
2221	429440,37	1316855,91	Геодезический метод	0,10	—
2222	429413,32	1316748,03	Геодезический метод	0,10	—
2223	429367,50	1316597,60	Геодезический метод	0,10	—
2224	429358,39	1316569,88	Геодезический метод	0,10	—
2225	429402,29	1316554,58	Геодезический метод	0,10	—
2226	429429,95	1316545,76	Геодезический метод	0,10	—
2227	429431,71	1316545,20	Геодезический метод	0,10	—
2228	429448,49	1316539,85	Геодезический метод	0,10	—
2229	429462,19	1316535,66	Геодезический метод	0,10	—
2230	429505,62	1316522,39	Геодезический метод	0,10	—
2231	429520,32	1316517,90	Геодезический метод	0,10	—
2232	429535,74	1316513,18	Геодезический метод	0,10	—
2233	429581,68	1316499,13	Геодезический метод	0,10	—
2234	429588,76	1316496,62	Геодезический метод	0,10	—
2235	429652,79	1316473,97	Геодезический метод	0,10	—
2236	429657,41	1316472,33	Геодезический метод	0,10	—
2237	429750,21	1316443,48	Геодезический метод	0,10	—
2219	429817,39	1316422,60	Геодезический метод	0,10	—
2238	430315,92	1317296,83	Геодезический метод	0,10	—
2239	430321,79	1317540,86	Геодезический метод	0,10	—
2240	430322,20	1317558,16	Геодезический метод	0,10	—
2241	430323,64	1317617,85	Геодезический метод	0,10	—
2242	430323,92	1317629,68	Геодезический метод	0,10	—
2243	430314,71	1317710,22	Геодезический метод	0,10	—
2244	429959,75	1317669,58	Геодезический метод	0,10	—
2245	430008,54	1317257,68	Геодезический метод	0,10	—
2246	430315,88	1317294,93	Геодезический метод	0,10	—
2238	430315,92	1317296,83	Геодезический метод	0,10	—
2247	430807,66	1317844,24	Геодезический метод	0,10	—
2248	430773,59	1318122,80	Геодезический метод	0,10	—
2249	430375,38	1318074,23	Геодезический метод	0,10	—
2250	430304,93	1318065,10	Геодезический метод	0,10	—
2251	430298,61	1318064,38	Геодезический метод	0,10	—
2252	430333,53	1317782,75	Геодезический метод	0,10	—
2247	430807,66	1317844,24	Геодезический метод	0,10	—
2253	431154,36	1316307,26	Геодезический метод	0,10	—
2254	431153,01	1316316,97	Геодезический метод	0,10	—
2255	431112,25	1316608,48	Геодезический метод	0,10	—
2256	431088,79	1316776,25	Геодезический метод	0,10	—
2257	430842,69	1316717,81	Геодезический метод	0,10	—
2258	430879,52	1316226,32	Геодезический метод	0,10	—

ОПИСАНИЕ МЕСТОПОЛОЖЕНИЯ ГРАНИЦ

Территориальная зона ОП. Зона общего пользования

(наименование объекта, местоположение границ которого описано (далее – объект))

Сведения о местоположении границ объекта

1	2	3	4	5	6
2259	430969,40	1316238,17	Геодезический метод	0,10	—
2260	430972,65	1316239,17	Геодезический метод	0,10	—
2261	430994,57	1316245,88	Геодезический метод	0,10	—
2262	431034,52	1316261,15	Геодезический метод	0,10	—
2263	431050,23	1316267,05	Геодезический метод	0,10	—
2264	431127,58	1316296,75	Геодезический метод	0,10	—
2265	431152,34	1316306,26	Геодезический метод	0,10	—
2253	431154,36	1316307,26	Геодезический метод	0,10	—
2266	428415,09	1316500,96	Геодезический метод	0,10	—
2267	428470,34	1316760,04	Геодезический метод	0,10	—
2268	428477,33	1316792,85	Геодезический метод	0,10	—
2269	428354,71	1316827,93	Геодезический метод	0,10	—
2270	428349,85	1316829,32	Геодезический метод	0,10	—
2271	428255,05	1316856,43	Геодезический метод	0,10	—
2272	428151,52	1316886,05	Геодезический метод	0,10	—
2273	428139,70	1316849,88	Геодезический метод	0,10	—
2274	428137,00	1316841,63	Геодезический метод	0,10	—
2275	428093,34	1316708,02	Геодезический метод	0,10	—
2276	428057,77	1316599,22	Геодезический метод	0,10	—
2277	428029,58	1316512,97	Геодезический метод	0,10	—
2278	428025,98	1316501,96	Геодезический метод	0,10	—
2279	428397,47	1316501,01	Геодезический метод	0,10	—
2266	428415,09	1316500,96	Геодезический метод	0,10	—
2280	430328,61	1317734,92	Геодезический метод	0,10	—
2281	430327,44	1317743,30	Геодезический метод	0,10	—
2282	430318,18	1317809,73	Геодезический метод	0,10	—
2283	430313,27	1317825,42	Геодезический метод	0,10	—
2284	430312,85	1317828,55	Геодезический метод	0,10	—
2285	430311,70	1317837,07	Геодезический метод	0,10	—
2286	430309,34	1317854,65	Геодезический метод	0,10	—
2287	430310,65	1317869,85	Геодезический метод	0,10	—
2288	430305,24	1317911,63	Геодезический метод	0,10	—
2289	430305,11	1317912,63	Геодезический метод	0,10	—
2290	430291,44	1318018,09	Геодезический метод	0,10	—
2291	430289,97	1318029,46	Геодезический метод	0,10	—
2292	430286,65	1318055,10	Геодезический метод	0,10	—
2293	430285,89	1318061,05	Геодезический метод	0,10	—
2294	429915,27	1318011,18	Геодезический метод	0,10	—
2295	429954,22	1317690,08	Геодезический метод	0,10	—
2280	430328,61	1317734,92	Геодезический метод	0,10	—
2296	430295,52	1316711,78	Геодезический метод	0,10	—
2297	430306,95	1317159,24	Геодезический метод	0,10	—
2298	430055,49	1317099,55	Геодезический метод	0,10	—
2299	430091,80	1316585,11	Геодезический метод	0,10	—
2300	430294,88	1316622,38	Геодезический метод	0,10	—
2296	430295,52	1316711,78	Геодезический метод	0,10	—

ОПИСАНИЕ МЕСТОПОЛОЖЕНИЯ ГРАНИЦ**Территориальная зона ОП. Зона общего пользования**

(наименование объекта, местоположение границ которого описано (далее – объект))

Сведения о местоположении границ объекта

1	2	3	4	5	6
2301	428407,52	1316199,39	Геодезический метод	0,10	—
2302	428409,43	1316465,86	Геодезический метод	0,10	—
2303	428380,83	1316466,34	Геодезический метод	0,10	—
2304	428309,85	1316467,54	Геодезический метод	0,10	—
2305	428279,10	1316467,29	Геодезический метод	0,10	—
2306	428279,12	1316472,45	Геодезический метод	0,10	—
2307	428273,04	1316472,44	Геодезический метод	0,10	—
2308	428272,94	1316467,51	Геодезический метод	0,10	—
2309	428264,82	1316467,65	Геодезический метод	0,10	—
2310	428263,93	1316467,66	Геодезический метод	0,10	—
2311	428263,85	1316467,46	Геодезический метод	0,10	—
2312	428163,15	1316468,80	Геодезический метод	0,10	—
2313	428079,22	1316469,54	Геодезический метод	0,10	—
2314	428043,87	1316469,85	Геодезический метод	0,10	—
2315	428023,34	1316470,02	Геодезический метод	0,10	—
2316	428015,21	1316470,27	Геодезический метод	0,10	—
2317	428015,01	1316460,91	Геодезический метод	0,10	—
2318	428013,21	1316460,85	Геодезический метод	0,10	—
2319	428012,86	1316430,61	Геодезический метод	0,10	—
2320	428007,06	1316430,27	Геодезический метод	0,10	—
2321	428006,83	1316430,02	Геодезический метод	0,10	—
2322	428006,77	1316422,64	Геодезический метод	0,10	—
2323	428006,19	1316335,33	Геодезический метод	0,10	—
2324	428005,91	1316293,97	Геодезический метод	0,10	—
2325	428005,80	1316232,82	Геодезический метод	0,10	—
2326	428005,74	1316205,72	Геодезический метод	0,10	—
2327	428150,82	1316204,86	Геодезический метод	0,10	—
2328	428263,02	1316204,20	Геодезический метод	0,10	—
2329	428279,54	1316204,09	Геодезический метод	0,10	—
2330	428325,54	1316203,71	Геодезический метод	0,10	—
2331	428325,59	1316199,76	Геодезический метод	0,10	—
2332	428378,92	1316199,52	Геодезический метод	0,10	—
2301	428407,52	1316199,39	Геодезический метод	0,10	—
2333	430190,91	1315725,57	Геодезический метод	0,10	—
2334	430234,68	1315898,21	Геодезический метод	0,10	—
2335	430252,41	1316002,98	Геодезический метод	0,10	—
2336	430078,22	1316048,04	Геодезический метод	0,10	—
2337	430052,05	1316054,66	Геодезический метод	0,10	—
2338	429946,46	1316081,38	Геодезический метод	0,10	—
2339	429872,90	1315807,53	Геодезический метод	0,10	—
2340	429958,81	1315784,32	Геодезический метод	0,10	—
2341	429963,22	1315783,13	Геодезический метод	0,10	—
2342	429988,35	1315776,34	Геодезический метод	0,10	—
2343	430004,13	1315772,08	Геодезический метод	0,10	—
2344	430017,67	1315768,71	Геодезический метод	0,10	—
2345	430089,13	1315750,91	Геодезический метод	0,10	—
2346	430111,75	1315745,28	Геодезический метод	0,10	—

ОПИСАНИЕ МЕСТОПОЛОЖЕНИЯ ГРАНИЦ**Территориальная зона ОП. Зона общего пользования**

(наименование объекта, местоположение границ которого описано (далее – объект))

Сведения о местоположении границ объекта

1	2	3	4	5	6
2333	430190,91	1315725,57	Геодезический метод	0,10	—
2347	430749,33	1318135,97	Геодезический метод	0,10	—
2348	430711,55	1318469,03	Геодезический метод	0,10	—
2349	430452,47	1318427,76	Геодезический метод	0,10	—
2350	430465,82	1318305,07	Геодезический метод	0,10	—
2351	430426,85	1318301,15	Геодезический метод	0,10	—
2352	430434,29	1318229,26	Геодезический метод	0,10	—
2353	430473,36	1318233,23	Геодезический метод	0,10	—
2354	430485,38	1318107,61	Геодезический метод	0,10	—
2355	430595,02	1318120,26	Геодезический метод	0,10	—
2356	430597,32	1318108,41	Геодезический метод	0,10	—
2357	430610,27	1318105,99	Геодезический метод	0,10	—
2358	430612,39	1318106,39	Геодезический метод	0,10	—
2359	430619,90	1318109,12	Геодезический метод	0,10	—
2360	430618,68	1318120,40	Геодезический метод	0,10	—
2347	430749,33	1318135,97	Геодезический метод	0,10	—
2361	430257,77	1316040,96	Геодезический метод	0,10	—
2362	430263,67	1316074,66	Геодезический метод	0,10	—
2363	430265,77	1316087,35	Геодезический метод	0,10	—
2364	430278,38	1316160,28	Геодезический метод	0,10	—
2365	430293,66	1316257,58	Геодезический метод	0,10	—
2366	430124,70	1316308,70	Геодезический метод	0,10	—
2367	430060,50	1316328,14	Геодезический метод	0,10	—
2368	430045,48	1316332,73	Геодезический метод	0,10	—
2369	430008,67	1316343,78	Геодезический метод	0,10	—
2370	429966,51	1316160,91	Геодезический метод	0,10	—
2371	429962,48	1316148,25	Геодезический метод	0,10	—
2372	429948,42	1316091,19	Геодезический метод	0,10	—
2373	430040,06	1316068,35	Геодезический метод	0,10	—
2374	430054,63	1316064,87	Геодезический метод	0,10	—
2375	430076,02	1316059,79	Геодезический метод	0,10	—
2376	430102,46	1316053,61	Геодезический метод	0,10	—
2377	430111,54	1316049,95	Геодезический метод	0,10	—
2378	430209,12	1316025,72	Геодезический метод	0,10	—
2379	430253,72	1316016,49	Геодезический метод	0,10	—
2361	430257,77	1316040,96	Геодезический метод	0,10	—
2380	430702,87	1317598,29	Геодезический метод	0,10	—
2381	430682,97	1317812,49	Геодезический метод	0,10	—
2382	430341,51	1317766,06	Геодезический метод	0,10	—
2383	430340,45	1317554,39	Геодезический метод	0,10	—
2380	430702,87	1317598,29	Геодезический метод	0,10	—
2384	429374,67	1316690,73	Геодезический метод	0,10	—
2385	429386,51	1316728,59	Геодезический метод	0,10	—
2386	429395,77	1316761,53	Геодезический метод	0,10	—
2387	429406,11	1316798,34	Геодезический метод	0,10	—

ОПИСАНИЕ МЕСТОПОЛОЖЕНИЯ ГРАНИЦ**Территориальная зона ОП. Зона общего пользования**

(наименование объекта, местоположение границ которого описано (далее – объект))

Сведения о местоположении границ объекта

1	2	3	4	5	6
2388	429415,92	1316832,96	Геодезический метод	0,10	—
2389	429422,41	1316855,16	Геодезический метод	0,10	—
2390	429422,92	1316857,05	Геодезический метод	0,10	—
2391	429418,83	1316881,97	Геодезический метод	0,10	—
2392	429414,58	1316906,64	Геодезический метод	0,10	—
2393	429410,44	1316931,06	Геодезический метод	0,10	—
2394	429405,21	1316971,73	Геодезический метод	0,10	—
2395	429342,20	1316960,47	Геодезический метод	0,10	—
2396	429322,87	1316957,15	Геодезический метод	0,10	—
2397	429277,12	1316948,66	Геодезический метод	0,10	—
2398	429263,95	1316946,33	Геодезический метод	0,10	—
2399	429223,34	1316937,97	Геодезический метод	0,10	—
2400	429200,30	1316934,09	Геодезический метод	0,10	—
2401	429205,87	1316896,57	Геодезический метод	0,10	—
2402	429206,92	1316889,46	Геодезический метод	0,10	—
2403	429207,46	1316886,17	Геодезический метод	0,10	—
2404	429226,43	1316784,69	Геодезический метод	0,10	—
2405	429227,34	1316781,27	Геодезический метод	0,10	—
2406	429221,48	1316780,28	Геодезический метод	0,10	—
2407	429224,72	1316763,09	Геодезический метод	0,10	—
2408	429230,04	1316763,98	Геодезический метод	0,10	—
2409	429230,59	1316764,12	Геодезический метод	0,10	—
2410	429230,29	1316761,43	Геодезический метод	0,10	—
2411	429240,70	1316758,53	Геодезический метод	0,10	—
2412	429247,40	1316756,32	Геодезический метод	0,10	—
2413	429242,82	1316743,34	Геодезический метод	0,10	—
2414	429241,27	1316738,80	Геодезический метод	0,10	—
2415	429228,33	1316696,12	Геодезический метод	0,10	—
2416	429214,57	1316650,75	Геодезический метод	0,10	—
2417	429204,44	1316617,35	Геодезический метод	0,10	—
2418	429338,87	1316575,90	Геодезический метод	0,10	—
2419	429368,77	1316671,86	Геодезический метод	0,10	—
2384	429374,67	1316690,73	Геодезический метод	0,10	—
2420	429952,77	1316153,51	Геодезический метод	0,10	—
2421	429996,28	1316347,31	Геодезический метод	0,10	—
2422	429817,53	1316394,30	Геодезический метод	0,10	—
2423	429797,42	1316314,38	Геодезический метод	0,10	—
2424	429797,37	1316314,16	Геодезический метод	0,10	—
2425	429796,37	1316310,14	Геодезический метод	0,10	—
2426	429770,86	1316206,66	Геодезический метод	0,10	—
2427	429764,81	1316174,68	Геодезический метод	0,10	—
2428	429757,28	1316142,14	Геодезический метод	0,10	—
2429	429756,01	1316136,58	Геодезический метод	0,10	—
2430	429836,85	1316119,19	Геодезический метод	0,10	—
2431	429846,74	1316116,81	Геодезический метод	0,10	—
2432	429851,46	1316115,58	Геодезический метод	0,10	—
2433	429905,48	1316101,56	Геодезический метод	0,10	—
2434	429937,23	1316093,31	Геодезический метод	0,10	—

ОПИСАНИЕ МЕСТОПОЛОЖЕНИЯ ГРАНИЦ

Территориальная зона ОП. Зона общего пользования

(наименование объекта, местоположение границ которого описано (далее – объект))

Сведения о местоположении границ объекта

1	2	3	4	5	6
2420	429952,77	1316153,51	Геодезический метод	0,10	—
2435	429686,25	1315926,41	Геодезический метод	0,10	—
2436	429718,18	1316049,55	Геодезический метод	0,10	—
2437	429738,68	1316128,62	Геодезический метод	0,10	—
2438	429739,33	1316131,14	Геодезический метод	0,10	—
2439	429643,86	1316156,04	Геодезический метод	0,10	—
2440	429584,71	1316171,46	Геодезический метод	0,10	—
2441	429564,79	1316099,98	Геодезический метод	0,10	—
2442	429556,13	1316068,91	Геодезический метод	0,10	—
2443	429544,95	1316023,08	Геодезический метод	0,10	—
2444	429544,92	1316022,97	Геодезический метод	0,10	—
2445	429543,68	1316017,90	Геодезический метод	0,10	—
2446	429537,24	1315991,50	Геодезический метод	0,10	—
2447	429537,23	1315991,48	Геодезический метод	0,10	—
2448	429513,59	1315894,60	Геодезический метод	0,10	—
2449	429668,21	1315856,82	Геодезический метод	0,10	—
2435	429686,25	1315926,41	Геодезический метод	0,10	—
2450	429742,40	1316142,78	Геодезический метод	0,10	—
2451	429780,55	1316285,36	Геодезический метод	0,10	—
2452	429807,54	1316397,80	Геодезический метод	0,10	—
2453	429651,70	1316444,64	Геодезический метод	0,10	—
2454	429587,93	1316181,64	Геодезический метод	0,10	—
2450	429742,40	1316142,78	Геодезический метод	0,10	—
2455	430293,83	1317166,57	Геодезический метод	0,10	—
2456	430300,89	1317168,25	Геодезический метод	0,10	—
2457	430303,94	1317168,98	Геодезический метод	0,10	—
2458	430306,70	1317278,33	Геодезический метод	0,10	—
2459	430245,33	1317267,37	Геодезический метод	0,10	—
2460	430180,41	1317260,94	Геодезический метод	0,10	—
2461	430135,34	1317256,47	Геодезический метод	0,10	—
2462	430090,42	1317252,02	Геодезический метод	0,10	—
2463	430035,92	1317246,62	Геодезический метод	0,10	—
2464	430012,03	1317244,25	Геодезический метод	0,10	—
2465	430039,06	1317105,89	Геодезический метод	0,10	—
2455	430293,83	1317166,57	Геодезический метод	0,10	—
2466	429863,88	1315837,05	Геодезический метод	0,10	—
2467	429876,76	1315888,79	Геодезический метод	0,10	—
2468	429892,11	1315949,81	Геодезический метод	0,10	—
2469	429895,42	1315961,42	Геодезический метод	0,10	—
2470	429900,55	1315979,74	Геодезический метод	0,10	—
2471	429887,85	1315983,38	Геодезический метод	0,10	—
2472	429845,00	1315994,61	Геодезический метод	0,10	—
2473	429845,63	1315997,23	Геодезический метод	0,10	—
2474	429806,57	1316007,68	Геодезический метод	0,10	—
2475	429746,62	1316023,73	Геодезический метод	0,10	—

ОПИСАНИЕ МЕСТОПОЛОЖЕНИЯ ГРАНИЦ**Территориальная зона ОП. Зона общего пользования**

(наименование объекта, местоположение границ которого описано (далее – объект))

Сведения о местоположении границ объекта

1	2	3	4	5	6
2476	429727,37	1316011,46	Геодезический метод	0,10	—
2477	429692,89	1315875,45	Геодезический метод	0,10	—
2478	429704,63	1315855,77	Геодезический метод	0,10	—
2479	429741,33	1315847,70	Геодезический метод	0,10	—
2480	429774,91	1315837,56	Геодезический метод	0,10	—
2481	429806,82	1315829,74	Геодезический метод	0,10	—
2482	429843,02	1315820,57	Геодезический метод	0,10	—
2483	429846,17	1315823,13	Геодезический метод	0,10	—
2466	429863,88	1315837,05	Геодезический метод	0,10	—
2484	431187,00	1315307,97	Геодезический метод	0,10	—
2485	431209,61	1315414,22	Геодезический метод	0,10	—
2486	431220,52	1315476,61	Геодезический метод	0,10	—
2487	431254,15	1315468,69	Геодезический метод	0,10	—
2488	431261,59	1315497,62	Геодезический метод	0,10	—
2489	431090,09	1315532,44	Геодезический метод	0,10	—
2490	431064,84	1315406,09	Геодезический метод	0,10	—
2491	431056,54	1315364,54	Геодезический метод	0,10	—
2492	431058,70	1315363,37	Геодезический метод	0,10	—
2493	431070,62	1315356,84	Геодезический метод	0,10	—
2494	431117,15	1315336,01	Геодезический метод	0,10	—
2495	431164,78	1315304,53	Геодезический метод	0,10	—
2484	431187,00	1315307,97	Геодезический метод	0,10	—
2496	430691,89	1316203,91	Геодезический метод	0,10	—
2497	430757,37	1316205,22	Геодезический метод	0,10	—
2498	430758,88	1316229,95	Геодезический метод	0,10	—
2499	430760,15	1316260,74	Геодезический метод	0,10	—
2500	430549,33	1316293,13	Геодезический метод	0,10	—
2501	430547,56	1316293,10	Геодезический метод	0,10	—
2502	430495,54	1316292,25	Геодезический метод	0,10	—
2503	430342,11	1316289,74	Геодезический метод	0,10	—
2504	430340,42	1316275,98	Геодезический метод	0,10	—
2505	430488,05	1316241,39	Геодезический метод	0,10	—
2506	430531,94	1316231,10	Геодезический метод	0,10	—
2507	430537,45	1316229,81	Геодезический метод	0,10	—
2508	430538,22	1316229,63	Геодезический метод	0,10	—
2509	430690,26	1316204,18	Геодезический метод	0,10	—
2496	430691,89	1316203,91	Геодезический метод	0,10	—
2510	429909,87	1315998,57	Геодезический метод	0,10	—
2511	429930,19	1316083,66	Геодезический метод	0,10	—
2512	429752,39	1316128,43	Геодезический метод	0,10	—
2513	429732,07	1316044,61	Геодезический метод	0,10	—
2510	429909,87	1315998,57	Геодезический метод	0,10	—
2514	431050,71	1317048,55	Геодезический метод	0,10	—
2515	431047,57	1317067,15	Геодезический метод	0,10	—
2516	431039,63	1317066,06	Геодезический метод	0,10	—

ОПИСАНИЕ МЕСТОПОЛОЖЕНИЯ ГРАНИЦ**Территориальная зона ОП. Зона общего пользования**

(наименование объекта, местоположение границ которого описано (далее – объект))

Сведения о местоположении границ объекта

1	2	3	4	5	6
2517	431042,91	1317047,17	Геодезический метод	0,10	—
2514	431050,71	1317048,55	Геодезический метод	0,10	—
2518	431090,96	1316939,40	Геодезический метод	0,10	—
2519	431089,86	1316946,31	Геодезический метод	0,10	—
2520	431088,87	1316946,14	Геодезический метод	0,10	—
2521	431087,97	1316951,79	Геодезический метод	0,10	—
2522	431084,68	1316951,18	Геодезический метод	0,10	—
2523	431082,23	1316950,78	Геодезический метод	0,10	—
2524	431078,82	1316950,23	Геодезический метод	0,10	—
2525	431079,72	1316944,68	Геодезический метод	0,10	—
2526	431078,73	1316944,52	Геодезический метод	0,10	—
2527	431080,10	1316937,65	Геодезический метод	0,10	—
2518	431090,96	1316939,40	Геодезический метод	0,10	—
2528	432963,26	1312777,18	Геодезический метод	0,10	—
2529	432963,28	1312782,92	Геодезический метод	0,10	—
2530	432990,94	1312795,38	Геодезический метод	0,10	—
2531	433033,61	1312802,60	Геодезический метод	0,10	—
2532	433077,12	1312809,97	Геодезический метод	0,10	—
2533	433080,55	1312810,55	Геодезический метод	0,10	—
2534	433089,56	1312811,40	Геодезический метод	0,10	—
2535	433128,63	1312815,06	Геодезический метод	0,10	—
2536	433129,64	1312815,16	Геодезический метод	0,10	—
2537	433129,78	1312815,17	Геодезический метод	0,10	—
2538	433129,94	1312815,19	Геодезический метод	0,10	—
2539	433130,04	1312815,19	Геодезический метод	0,10	—
2540	433130,62	1312815,25	Геодезический метод	0,10	—
2541	433131,05	1312815,29	Геодезический метод	0,10	—
2542	433131,12	1312815,30	Геодезический метод	0,10	—
2543	433131,35	1312815,32	Геодезический метод	0,10	—
2544	433131,89	1312815,37	Геодезический метод	0,10	—
2545	433133,45	1312815,40	Геодезический метод	0,10	—
2546	433134,11	1312815,42	Геодезический метод	0,10	—
2547	433136,47	1312815,46	Геодезический метод	0,10	—
2548	433136,80	1312815,47	Геодезический метод	0,10	—
2549	433138,68	1312815,51	Геодезический метод	0,10	—
2550	433160,47	1312815,94	Геодезический метод	0,10	—
2551	433162,65	1312815,99	Геодезический метод	0,10	—
2552	433164,62	1312816,03	Геодезический метод	0,10	—
2553	433164,96	1312816,03	Геодезический метод	0,10	—
2554	433165,81	1312816,05	Геодезический метод	0,10	—
2555	433165,94	1312816,05	Геодезический метод	0,10	—
2556	433166,13	1312816,06	Геодезический метод	0,10	—
2557	433166,18	1312816,06	Геодезический метод	0,10	—
2558	433163,30	1312819,85	Геодезический метод	0,10	—
2559	433158,80	1312821,41	Геодезический метод	0,10	—
2560	433156,69	1312822,15	Геодезический метод	0,10	—
2561	433161,72	1312822,26	Геодезический метод	0,10	—

ОПИСАНИЕ МЕСТОПОЛОЖЕНИЯ ГРАНИЦ**Территориальная зона ОП. Зона общего пользования**

(наименование объекта, местоположение границ которого описано (далее – объект))

Сведения о местоположении границ объекта

1	2	3	4	5	6
2562	433137,73	1312821,88	Геодезический метод	0,10	—
2563	433127,65	1312821,72	Геодезический метод	0,10	—
2564	433113,34	1312821,49	Геодезический метод	0,10	—
2565	433100,54	1312851,72	Геодезический метод	0,10	—
2566	433149,27	1312873,55	Геодезический метод	0,10	—
2567	433162,83	1312840,48	Геодезический метод	0,10	—
2568	433164,24	1312836,91	Геодезический метод	0,10	—
2569	433168,89	1312825,55	Геодезический метод	0,10	—
2570	433166,06	1312832,47	Геодезический метод	0,10	—
2571	433135,23	1312918,36	Геодезический метод	0,10	—
2572	433024,50	1312845,42	Геодезический метод	0,10	—
2573	433019,11	1312843,02	Геодезический метод	0,10	—
2574	432910,50	1312807,28	Геодезический метод	0,10	—
2575	432901,49	1312803,81	Геодезический метод	0,10	—
2576	432821,87	1312775,89	Геодезический метод	0,10	—
2577	432668,04	1312721,96	Геодезический метод	0,10	—
2578	432667,92	1312721,91	Геодезический метод	0,10	—
2579	432622,09	1312704,79	Геодезический метод	0,10	—
2580	432585,06	1312690,96	Геодезический метод	0,10	—
2581	432587,20	1312688,19	Геодезический метод	0,10	—
2582	432602,85	1312667,93	Геодезический метод	0,10	—
2583	432608,00	1312661,25	Геодезический метод	0,10	—
2584	432673,97	1312682,78	Геодезический метод	0,10	—
2585	432813,50	1312728,31	Геодезический метод	0,10	—
2528	432963,26	1312777,18	Геодезический метод	0,10	—
2586	432891,64	1316993,91	Геодезический метод	0,10	—
2587	432910,12	1317040,89	Геодезический метод	0,10	—
2588	432952,66	1317075,80	Геодезический метод	0,10	—
2589	432952,76	1317075,88	Геодезический метод	0,10	—
2590	432952,99	1317076,09	Геодезический метод	0,10	—
2591	432953,09	1317076,18	Геодезический метод	0,10	—
2592	432967,47	1317089,29	Геодезический метод	0,10	—
2593	432967,58	1317089,40	Геодезический метод	0,10	—
2594	432967,86	1317089,67	Геодезический метод	0,10	—
2595	432967,97	1317089,78	Геодезический метод	0,10	—
2596	432996,37	1317119,23	Геодезический метод	0,10	—
2597	433015,57	1317138,45	Геодезический метод	0,10	—
2598	433021,70	1317144,59	Геодезический метод	0,10	—
2599	433085,59	1317208,55	Геодезический метод	0,10	—
2600	433085,60	1317208,56	Геодезический метод	0,10	—
2601	433085,63	1317208,59	Геодезический метод	0,10	—
2602	433085,64	1317208,60	Геодезический метод	0,10	—
2603	433107,73	1317230,98	Геодезический метод	0,10	—
2604	433107,87	1317230,93	Геодезический метод	0,10	—
2605	433168,94	1317289,47	Геодезический метод	0,10	—
2606	433183,52	1317303,45	Геодезический метод	0,10	—
2607	433189,91	1317307,39	Геодезический метод	0,10	—
2608	433202,27	1317313,52	Геодезический метод	0,10	—

ОПИСАНИЕ МЕСТОПОЛОЖЕНИЯ ГРАНИЦ

Территориальная зона ОП. Зона общего пользования

(наименование объекта, местоположение границ которого описано (далее – объект)

Сведения о местоположении границ объекта

1	2	3	4	5	6
2609	433236,00	1317327,56	Геодезический метод	0,10	—
2610	433297,32	1317349,36	Геодезический метод	0,10	—
2611	433289,32	1317376,98	Геодезический метод	0,10	—
2612	433247,58	1317363,11	Геодезический метод	0,10	—
2613	433206,45	1317349,69	Геодезический метод	0,10	—
2614	433175,76	1317330,39	Геодезический метод	0,10	—
2615	433040,75	1317195,95	Геодезический метод	0,10	—
2616	433013,94	1317169,91	Геодезический метод	0,10	—
2617	433007,07	1317163,23	Геодезический метод	0,10	—
2618	432900,25	1317061,73	Геодезический метод	0,10	—
2619	432484,77	1316846,76	Геодезический метод	0,10	—
2620	432449,63	1316826,45	Геодезический метод	0,10	—
2621	432444,75	1316816,44	Геодезический метод	0,10	—
2622	432456,53	1316797,33	Геодезический метод	0,10	—
2623	432457,36	1316796,00	Геодезический метод	0,10	—
2624	432456,35	1316777,78	Геодезический метод	0,10	—
2625	432471,70	1316773,05	Геодезический метод	0,10	—
2626	432502,17	1316790,85	Геодезический метод	0,10	—
2586	432891,64	1316993,91	Геодезический метод	0,10	—
2627	433716,71	1313041,54	Геодезический метод	0,10	—
2628	433737,14	1313044,57	Геодезический метод	0,10	—
2629	433741,76	1313045,25	Геодезический метод	0,10	—
2630	433766,81	1313048,97	Геодезический метод	0,10	—
2631	433768,63	1313049,33	Геодезический метод	0,10	—
2632	433776,35	1313050,87	Геодезический метод	0,10	—
2633	433856,78	1313054,03	Геодезический метод	0,10	—
2634	433856,44	1313160,96	Геодезический метод	0,10	—
2635	433817,91	1313329,44	Геодезический метод	0,10	—
2636	433764,65	1313297,69	Геодезический метод	0,10	—
2637	433803,16	1313246,22	Геодезический метод	0,10	—
2638	433817,28	1313256,01	Геодезический метод	0,10	—
2639	433819,75	1313244,29	Геодезический метод	0,10	—
2640	433821,31	1313236,50	Геодезический метод	0,10	—
2641	433832,05	1313177,57	Геодезический метод	0,10	—
2642	433832,40	1313169,64	Геодезический метод	0,10	—
2643	433832,31	1313165,61	Геодезический метод	0,10	—
2644	433832,61	1313113,78	Геодезический метод	0,10	—
2645	433832,57	1313109,74	Геодезический метод	0,10	—
2646	433830,26	1313106,40	Геодезический метод	0,10	—
2647	433824,40	1313100,93	Геодезический метод	0,10	—
2648	433821,25	1313098,51	Геодезический метод	0,10	—
2649	433817,76	1313096,47	Геодезический метод	0,10	—
2650	433813,92	1313095,05	Геодезический метод	0,10	—
2651	433802,92	1313090,55	Геодезический метод	0,10	—
2652	433795,57	1313087,41	Геодезический метод	0,10	—
2653	433791,97	1313085,76	Геодезический метод	0,10	—
2654	433788,54	1313083,73	Геодезический метод	0,10	—
2655	433753,02	1313069,20	Геодезический метод	0,10	—

ОПИСАНИЕ МЕСТОПОЛОЖЕНИЯ ГРАНИЦ**Территориальная зона ОП. Зона общего пользования**

(наименование объекта, местоположение границ которого описано (далее – объект))

Сведения о местоположении границ объекта

1	2	3	4	5	6
2656	433740,26	1313067,78	Геодезический метод	0,10	—
2657	433745,40	1313057,31	Геодезический метод	0,10	—
2658	433584,12	1313030,49	Геодезический метод	0,10	—
2659	433526,53	1313020,91	Геодезический метод	0,10	—
2660	433491,81	1313016,22	Геодезический метод	0,10	—
2661	433475,81	1313044,76	Геодезический метод	0,10	—
2662	433458,32	1313074,59	Геодезический метод	0,10	—
2663	433451,81	1313085,94	Геодезический метод	0,10	—
2664	433440,71	1313105,29	Геодезический метод	0,10	—
2665	433439,53	1313107,35	Геодезический метод	0,10	—
2666	433427,89	1313126,88	Геодезический метод	0,10	—
2667	433425,97	1313130,11	Геодезический метод	0,10	—
2668	433427,89	1313135,09	Геодезический метод	0,10	—
2669	433449,66	1313191,44	Геодезический метод	0,10	—
2670	433455,72	1313213,02	Геодезический метод	0,10	—
2671	433476,81	1313290,92	Геодезический метод	0,10	—
2672	433304,83	1313409,17	Геодезический метод	0,10	—
2673	433299,98	1313395,72	Геодезический метод	0,10	—
2674	433307,89	1313391,68	Геодезический метод	0,10	—
2675	433319,82	1313385,35	Геодезический метод	0,10	—
2676	433346,51	1313370,99	Геодезический метод	0,10	—
2677	433371,71	1313357,33	Геодезический метод	0,10	—
2678	433362,73	1313339,82	Геодезический метод	0,10	—
2679	433436,31	1313310,84	Геодезический метод	0,10	—
2680	433436,95	1313309,25	Геодезический метод	0,10	—
2681	433432,37	1313294,52	Геодезический метод	0,10	—
2682	433431,97	1313290,34	Геодезический метод	0,10	—
2683	433430,31	1313285,13	Геодезический метод	0,10	—
2684	433464,14	1313274,46	Геодезический метод	0,10	—
2685	433435,16	1313167,31	Геодезический метод	0,10	—
2686	433377,64	1313184,27	Геодезический метод	0,10	—
2687	433352,19	1313192,34	Геодезический метод	0,10	—
2688	433344,07	1313194,71	Геодезический метод	0,10	—
2689	433342,70	1313195,13	Геодезический метод	0,10	—
2690	433331,73	1313198,39	Геодезический метод	0,10	—
2691	433328,83	1313199,21	Геодезический метод	0,10	—
2692	433325,19	1313200,19	Геодезический метод	0,10	—
2693	433303,54	1313205,99	Геодезический метод	0,10	—
2694	433298,68	1313207,30	Геодезический метод	0,10	—
2695	433272,94	1313214,20	Геодезический метод	0,10	—
2696	433241,15	1313222,71	Геодезический метод	0,10	—
2697	433224,67	1313227,12	Геодезический метод	0,10	—
2698	433225,40	1313211,55	Геодезический метод	0,10	—
2699	433350,19	1313177,66	Геодезический метод	0,10	—
2700	433384,56	1313165,39	Геодезический метод	0,10	—
2701	433386,47	1313164,73	Геодезический метод	0,10	—
2702	433392,64	1313162,31	Геодезический метод	0,10	—
2703	433400,86	1313157,83	Геодезический метод	0,10	—
2704	433404,42	1313155,79	Геодезический метод	0,10	—

ОПИСАНИЕ МЕСТОПОЛОЖЕНИЯ ГРАНИЦ

Территориальная зона ОП. Зона общего пользования

(наименование объекта, местоположение границ которого описано (далее – объект))

Сведения о местоположении границ объекта

1	2	3	4	5	6
2705	433407,02	1313153,10	Геодезический метод	0,10	—
2706	433410,34	1313149,62	Геодезический метод	0,10	—
2707	433414,07	1313142,54	Геодезический метод	0,10	—
2708	433417,51	1313132,81	Геодезический метод	0,10	—
2709	433422,86	1313121,71	Геодезический метод	0,10	—
2710	433437,24	1313100,45	Геодезический метод	0,10	—
2711	433445,07	1313086,01	Геодезический метод	0,10	—
2712	433454,24	1313069,62	Геодезический метод	0,10	—
2713	433463,30	1313053,95	Геодезический метод	0,10	—
2714	433472,18	1313038,17	Геодезический метод	0,10	—
2715	433481,43	1313021,42	Геодезический метод	0,10	—
2716	433484,30	1313014,66	Геодезический метод	0,10	—
2717	433409,22	1313004,54	Геодезический метод	0,10	—
2718	433459,63	1312951,71	Геодезический метод	0,10	—
2719	433497,49	1313005,13	Геодезический метод	0,10	—
2720	433531,50	1313011,57	Геодезический метод	0,10	—
2721	433550,56	1313014,82	Геодезический метод	0,10	—
2722	433558,00	1313016,09	Геодезический метод	0,10	—
2723	433632,63	1313028,83	Геодезический метод	0,10	—
2724	433641,48	1313030,34	Геодезический метод	0,10	—
2725	433644,98	1313030,90	Геодезический метод	0,10	—
2726	433655,29	1313032,46	Геодезический метод	0,10	—
2727	433659,02	1313033,02	Геодезический метод	0,10	—
2728	433696,28	1313038,66	Геодезический метод	0,10	—
2729	433701,76	1313039,49	Геодезический метод	0,10	—
2730	433708,85	1313040,47	Геодезический метод	0,10	—
2627	433716,71	1313041,54	Геодезический метод	0,10	—
2731	433914,25	1314850,64	Геодезический метод	0,10	—
2732	433915,22	1314853,78	Геодезический метод	0,10	—
2733	433915,54	1314855,25	Геодезический метод	0,10	—
2734	433916,31	1314859,48	Геодезический метод	0,10	—
2735	433917,30	1314863,70	Геодезический метод	0,10	—
2736	433921,93	1314882,71	Геодезический метод	0,10	—
2737	433777,20	1314919,42	Геодезический метод	0,10	—
2738	433723,84	1314932,96	Геодезический метод	0,10	—
2739	433699,87	1314939,04	Геодезический метод	0,10	—
2740	433649,47	1314951,57	Геодезический метод	0,10	—
2741	433609,26	1314961,62	Геодезический метод	0,10	—
2742	433559,37	1314974,08	Геодезический метод	0,10	—
2743	433499,21	1314989,11	Геодезический метод	0,10	—
2744	433485,31	1314992,58	Геодезический метод	0,10	—
2745	433440,20	1315003,85	Геодезический метод	0,10	—
2746	433381,15	1315018,60	Геодезический метод	0,10	—
2747	433380,77	1315017,07	Геодезический метод	0,10	—
2748	433352,85	1315025,12	Геодезический метод	0,10	—
2749	433242,30	1315057,00	Геодезический метод	0,10	—
2750	433244,91	1315052,77	Геодезический метод	0,10	—
2751	433239,97	1315054,37	Геодезический метод	0,10	—

ОПИСАНИЕ МЕСТОПОЛОЖЕНИЯ ГРАНИЦ

Территориальная зона ОП. Зона общего пользования

(наименование объекта, местоположение границ которого описано (далее – объект))

Сведения о местоположении границ объекта

1	2	3	4	5	6
2752	433230,26	1315057,50	Геодезический метод	0,10	—
2753	433209,22	1315062,19	Геодезический метод	0,10	—
2754	433196,09	1315065,26	Геодезический метод	0,10	—
2755	433024,95	1315108,67	Геодезический метод	0,10	—
2756	432997,57	1315115,62	Геодезический метод	0,10	—
2757	432993,01	1315116,26	Геодезический метод	0,10	—
2758	432982,34	1315119,05	Геодезический метод	0,10	—
2759	432993,94	1315100,52	Геодезический метод	0,10	—
2760	433003,04	1315087,29	Геодезический метод	0,10	—
2761	433010,31	1315076,11	Геодезический метод	0,10	—
2762	433019,89	1315073,72	Геодезический метод	0,10	—
2763	433020,45	1315073,58	Геодезический метод	0,10	—
2764	433027,62	1315071,79	Геодезический метод	0,10	—
2765	433030,90	1315070,97	Геодезический метод	0,10	—
2766	433034,57	1315070,05	Геодезический метод	0,10	—
2767	433045,80	1315067,25	Геодезический метод	0,10	—
2768	433045,80	1315067,26	Геодезический метод	0,10	—
2769	433046,60	1315067,06	Геодезический метод	0,10	—
2770	433059,70	1315063,80	Геодезический метод	0,10	—
2771	433070,88	1315061,01	Геодезический метод	0,10	—
2772	433084,56	1315057,61	Геодезический метод	0,10	—
2773	433103,94	1315052,78	Геодезический метод	0,10	—
2774	433144,78	1315042,61	Геодезический метод	0,10	—
2775	433164,04	1315037,82	Геодезический метод	0,10	—
2776	433183,83	1315032,89	Геодезический метод	0,10	—
2777	433211,02	1315026,07	Геодезический метод	0,10	—
2778	433212,08	1315025,80	Геодезический метод	0,10	—
2779	433213,71	1315025,39	Геодезический метод	0,10	—
2780	433243,05	1315018,09	Геодезический метод	0,10	—
2781	433251,86	1315015,90	Геодезический метод	0,10	—
2782	433253,85	1315015,41	Геодезический метод	0,10	—
2783	433270,46	1315011,27	Геодезический метод	0,10	—
2784	433280,65	1315008,73	Геодезический метод	0,10	—
2785	433287,20	1315007,10	Геодезический метод	0,10	—
2786	433293,20	1315005,61	Геодезический метод	0,10	—
2787	433336,06	1314994,94	Геодезический метод	0,10	—
2788	433418,09	1314974,52	Геодезический метод	0,10	—
2789	433386,23	1314842,52	Геодезический метод	0,10	—
2790	433382,88	1314828,63	Геодезический метод	0,10	—
2791	433381,33	1314829,40	Геодезический метод	0,10	—
2792	433371,28	1314793,51	Геодезический метод	0,10	—
2793	433344,61	1314767,43	Геодезический метод	0,10	—
2794	433334,35	1314760,91	Геодезический метод	0,10	—
2795	433322,41	1314753,32	Геодезический метод	0,10	—
2796	433284,64	1314724,63	Геодезический метод	0,10	—
2797	433284,54	1314724,56	Геодезический метод	0,10	—
2798	433268,03	1314711,71	Геодезический метод	0,10	—
2799	433261,81	1314706,87	Геодезический метод	0,10	—
2800	433261,11	1314706,32	Геодезический метод	0,10	—

ОПИСАНИЕ МЕСТОПОЛОЖЕНИЯ ГРАНИЦ**Территориальная зона ОП. Зона общего пользования**

(наименование объекта, местоположение границ которого описано (далее – объект))

Сведения о местоположении границ объекта

1	2	3	4	5	6
2801	433261,10	1314706,27	Геодезический метод	0,10	—
2802	433262,53	1314704,17	Геодезический метод	0,10	—
2803	433268,67	1314695,09	Геодезический метод	0,10	—
2804	433264,28	1314694,36	Геодезический метод	0,10	—
2805	433273,70	1314679,72	Геодезический метод	0,10	—
2806	433276,35	1314683,75	Геодезический метод	0,10	—
2807	433281,30	1314676,43	Геодезический метод	0,10	—
2808	433281,94	1314675,48	Геодезический метод	0,10	—
2809	433292,05	1314680,04	Геодезический метод	0,10	—
2810	433345,98	1314725,20	Геодезический метод	0,10	—
2811	433392,64	1314756,36	Геодезический метод	0,10	—
2812	433416,15	1314772,65	Геодезический метод	0,10	—
2813	433416,98	1314773,24	Геодезический метод	0,10	—
2814	433390,77	1314815,81	Геодезический метод	0,10	—
2815	433399,56	1314852,42	Геодезический метод	0,10	—
2816	433406,07	1314879,53	Геодезический метод	0,10	—
2817	433406,08	1314879,58	Геодезический метод	0,10	—
2818	433409,82	1314895,18	Геодезический метод	0,10	—
2819	433417,70	1314927,99	Геодезический метод	0,10	—
2820	433420,64	1314940,22	Геодезический метод	0,10	—
2821	433420,66	1314940,32	Геодезический метод	0,10	—
2822	433422,73	1314948,92	Геодезический метод	0,10	—
2823	433423,53	1314952,28	Геодезический метод	0,10	—
2824	433425,27	1314959,53	Геодезический метод	0,10	—
2825	433428,22	1314971,80	Геодезический метод	0,10	—
2826	433433,62	1314970,44	Геодезический метод	0,10	—
2827	433448,73	1314966,68	Геодезический метод	0,10	—
2828	433564,00	1314937,94	Геодезический метод	0,10	—
2829	433609,60	1314926,59	Геодезический метод	0,10	—
2830	433659,25	1314914,22	Геодезический метод	0,10	—
2831	433804,53	1314878,04	Геодезический метод	0,10	—
2832	433898,43	1314854,66	Геодезический метод	0,10	—
2833	433903,61	1314853,37	Геодезический метод	0,10	—
2731	433914,25	1314850,64	Геодезический метод	0,10	—
2834	434055,30	1313243,83	Геодезический метод	0,10	—
2835	433686,61	1313771,04	Геодезический метод	0,10	—
2836	433647,96	1313824,58	Геодезический метод	0,10	—
2837	433558,54	1313946,44	Геодезический метод	0,10	—
2838	433522,83	1313995,10	Геодезический метод	0,10	—
2839	433521,12	1313997,09	Геодезический метод	0,10	—
2840	433479,77	1314045,20	Геодезический метод	0,10	—
2841	433478,02	1314046,43	Геодезический метод	0,10	—
2842	433419,09	1314087,72	Геодезический метод	0,10	—
2843	433320,03	1314157,14	Геодезический метод	0,10	—
2844	433248,32	1314207,40	Геодезический метод	0,10	—
2845	433220,65	1314226,79	Геодезический метод	0,10	—
2846	433216,24	1314229,88	Геодезический метод	0,10	—
2847	432934,20	1314430,43	Геодезический метод	0,10	—

ОПИСАНИЕ МЕСТОПОЛОЖЕНИЯ ГРАНИЦ**Территориальная зона ОП. Зона общего пользования**

(наименование объекта, местоположение границ которого описано (далее – объект))

Сведения о местоположении границ объекта

1	2	3	4	5	6
2848	433080,00	1314537,52	Геодезический метод	0,10	—
2849	433097,78	1314550,57	Геодезический метод	0,10	—
2850	433129,46	1314573,84	Геодезический метод	0,10	—
2851	433218,87	1314633,13	Геодезический метод	0,10	—
2852	433225,09	1314637,26	Геодезический метод	0,10	—
2853	433252,34	1314655,32	Геодезический метод	0,10	—
2854	433248,14	1314661,60	Геодезический метод	0,10	—
2855	433245,22	1314665,95	Геодезический метод	0,10	—
2856	433242,10	1314670,63	Геодезический метод	0,10	—
2857	433235,92	1314679,84	Геодезический метод	0,10	—
2858	433227,21	1314673,38	Геодезический метод	0,10	—
2859	433098,09	1314577,71	Геодезический метод	0,10	—
2860	433073,40	1314558,49	Геодезический метод	0,10	—
2861	433057,03	1314545,75	Геодезический метод	0,10	—
2862	432958,18	1314475,90	Геодезический метод	0,10	—
2863	432910,34	1314443,62	Геодезический метод	0,10	—
2864	432757,94	1314548,39	Геодезический метод	0,10	—
2865	432658,72	1314615,59	Геодезический метод	0,10	—
2866	432608,40	1314649,68	Геодезический метод	0,10	—
2867	432519,94	1314686,22	Геодезический метод	0,10	—
2868	432508,62	1314753,16	Геодезический метод	0,10	—
2869	432508,43	1314755,65	Геодезический метод	0,10	—
2870	432508,48	1314755,91	Геодезический метод	0,10	—
2871	432509,31	1314760,65	Геодезический метод	0,10	—
2872	432544,40	1314800,41	Геодезический метод	0,10	—
2873	432556,04	1314813,60	Геодезический метод	0,10	—
2874	432578,05	1314838,53	Геодезический метод	0,10	—
2875	432605,17	1314869,25	Геодезический метод	0,10	—
2876	432612,19	1314877,06	Геодезический метод	0,10	—
2877	432625,46	1314891,85	Геодезический метод	0,10	—
2878	432628,86	1314895,64	Геодезический метод	0,10	—
2879	432708,51	1314984,37	Геодезический метод	0,10	—
2880	432724,76	1314997,45	Геодезический метод	0,10	—
2881	432712,84	1315003,84	Геодезический метод	0,10	—
2882	432709,36	1314998,58	Геодезический метод	0,10	—
2883	432673,03	1314958,79	Геодезический метод	0,10	—
2884	432652,85	1314935,52	Геодезический метод	0,10	—
2885	432621,52	1314900,73	Геодезический метод	0,10	—
2886	432619,64	1314900,26	Геодезический метод	0,10	—
2887	432617,77	1314900,64	Геодезический метод	0,10	—
2888	432616,30	1314901,93	Геодезический метод	0,10	—
2889	432615,59	1314903,70	Геодезический метод	0,10	—
2890	432625,22	1314942,48	Геодезический метод	0,10	—
2891	432682,51	1315169,93	Геодезический метод	0,10	—
2892	432931,03	1315107,29	Геодезический метод	0,10	—
2893	432940,27	1315093,39	Геодезический метод	0,10	—
2894	432952,87	1315082,84	Геодезический метод	0,10	—
2895	432964,52	1315071,32	Геодезический метод	0,10	—
2896	432977,55	1315052,47	Геодезический метод	0,10	—

ОПИСАНИЕ МЕСТОПОЛОЖЕНИЯ ГРАНИЦ**Территориальная зона ОП. Зона общего пользования**

(наименование объекта, местоположение границ которого описано (далее – объект))

Сведения о местоположении границ объекта

1	2	3	4	5	6
2897	432988,89	1315052,88	Геодезический метод	0,10	—
2898	432985,04	1315058,89	Геодезический метод	0,10	—
2899	432965,17	1315090,11	Геодезический метод	0,10	—
2900	432950,63	1315112,99	Геодезический метод	0,10	—
2901	432945,32	1315122,31	Геодезический метод	0,10	—
2902	432934,79	1315136,19	Геодезический метод	0,10	—
2903	432924,45	1315149,82	Геодезический метод	0,10	—
2904	432901,35	1315182,99	Геодезический метод	0,10	—
2905	432899,86	1315185,17	Геодезический метод	0,10	—
2906	432889,49	1315200,34	Геодезический метод	0,10	—
2907	432875,07	1315221,47	Геодезический метод	0,10	—
2908	432848,77	1315259,96	Геодезический метод	0,10	—
2909	432829,23	1315287,92	Геодезический метод	0,10	—
2910	432786,12	1315349,59	Геодезический метод	0,10	—
2911	432763,69	1315396,32	Геодезический метод	0,10	—
2912	432735,26	1315449,13	Геодезический метод	0,10	—
2913	432723,86	1315471,75	Геодезический метод	0,10	—
2914	432704,21	1315442,71	Геодезический метод	0,10	—
2915	432658,75	1315453,96	Геодезический метод	0,10	—
2916	432634,11	1315460,06	Геодезический метод	0,10	—
2917	432566,84	1315476,71	Геодезический метод	0,10	—
2918	432560,54	1315478,27	Геодезический метод	0,10	—
2919	432538,65	1315483,68	Геодезический метод	0,10	—
2920	432494,11	1315494,71	Геодезический метод	0,10	—
2921	432484,68	1315497,04	Геодезический метод	0,10	—
2922	432443,95	1315507,12	Геодезический метод	0,10	—
2923	432443,65	1315507,22	Геодезический метод	0,10	—
2924	432430,93	1315511,57	Геодезический метод	0,10	—
2925	432408,84	1315519,13	Геодезический метод	0,10	—
2926	432378,04	1315554,80	Геодезический метод	0,10	—
2927	432377,99	1315554,85	Геодезический метод	0,10	—
2928	432353,29	1315580,83	Геодезический метод	0,10	—
2929	432351,08	1315583,15	Геодезический метод	0,10	—
2930	432336,05	1315599,68	Геодезический метод	0,10	—
2931	432306,85	1315630,88	Геодезический метод	0,10	—
2932	432291,57	1315647,22	Геодезический метод	0,10	—
2933	432262,30	1315678,49	Геодезический метод	0,10	—
2934	432237,82	1315704,66	Геодезический метод	0,10	—
2935	432229,62	1315710,58	Геодезический метод	0,10	—
2936	432224,96	1315718,02	Геодезический метод	0,10	—
2937	432225,28	1315726,20	Геодезический метод	0,10	—
2938	432235,45	1315767,30	Геодезический метод	0,10	—
2939	432242,96	1315780,73	Геодезический метод	0,10	—
2940	432247,22	1315800,07	Геодезический метод	0,10	—
2941	432247,11	1315815,45	Геодезический метод	0,10	—
2942	432250,71	1315825,42	Геодезический метод	0,10	—
2943	432291,13	1315815,77	Геодезический метод	0,10	—
2944	432315,42	1315809,97	Геодезический метод	0,10	—
2945	432327,70	1315807,03	Геодезический метод	0,10	—

ОПИСАНИЕ МЕСТОПОЛОЖЕНИЯ ГРАНИЦ**Территориальная зона ОП. Зона общего пользования**

(наименование объекта, местоположение границ которого описано (далее – объект))

Сведения о местоположении границ объекта

1	2	3	4	5	6
2946	432383,41	1315793,73	Геодезический метод	0,10	—
2947	432419,21	1315785,19	Геодезический метод	0,10	—
2948	432441,31	1315779,91	Геодезический метод	0,10	—
2949	432534,24	1315757,72	Геодезический метод	0,10	—
2950	432537,63	1315771,69	Геодезический метод	0,10	—
2951	432449,94	1315793,58	Геодезический метод	0,10	—
2952	432405,76	1315804,61	Геодезический метод	0,10	—
2953	432256,63	1315841,84	Геодезический метод	0,10	—
2954	432261,30	1315854,78	Геодезический метод	0,10	—
2955	432263,61	1315856,96	Геодезический метод	0,10	—
2956	432276,81	1315854,24	Геодезический метод	0,10	—
2957	432284,64	1315888,14	Геодезический метод	0,10	—
2958	432271,14	1315894,10	Геодезический метод	0,10	—
2959	432273,59	1315904,49	Геодезический метод	0,10	—
2960	432278,37	1315924,72	Геодезический метод	0,10	—
2961	432285,36	1315923,15	Геодезический метод	0,10	—
2962	432289,25	1315938,88	Геодезический метод	0,10	—
2963	432283,39	1315955,06	Геодезический метод	0,10	—
2964	432286,65	1315969,44	Геодезический метод	0,10	—
2965	432289,12	1315979,29	Геодезический метод	0,10	—
2966	432292,60	1315982,35	Геодезический метод	0,10	—
2967	432296,29	1315983,02	Геодезический метод	0,10	—
2968	432303,69	1316012,64	Геодезический метод	0,10	—
2969	432290,91	1316015,71	Геодезический метод	0,10	—
2970	432281,50	1315977,13	Геодезический метод	0,10	—
2971	432262,97	1315901,16	Геодезический метод	0,10	—
2972	432260,78	1315898,24	Геодезический метод	0,10	—
2973	432257,23	1315895,73	Геодезический метод	0,10	—
2974	432252,10	1315895,57	Геодезический метод	0,10	—
2975	432207,83	1315906,54	Геодезический метод	0,10	—
2976	432204,64	1315909,31	Геодезический метод	0,10	—
2977	432203,79	1315912,48	Геодезический метод	0,10	—
2978	432203,92	1315913,76	Геодезический метод	0,10	—
2979	432205,55	1315920,45	Геодезический метод	0,10	—
2980	432234,53	1316039,69	Геодезический метод	0,10	—
2981	432234,88	1316041,11	Геодезический метод	0,10	—
2982	432238,63	1316056,55	Геодезический метод	0,10	—
2983	432239,47	1316060,43	Геодезический метод	0,10	—
2984	432241,35	1316067,81	Геодезический метод	0,10	—
2985	432260,82	1316144,45	Геодезический метод	0,10	—
2986	432268,60	1316175,09	Геодезический метод	0,10	—
2987	432268,80	1316175,04	Геодезический метод	0,10	—
2988	432270,65	1316183,10	Геодезический метод	0,10	—
2989	432270,47	1316183,15	Геодезический метод	0,10	—
2990	432275,41	1316196,20	Геодезический метод	0,10	—
2991	432276,70	1316202,11	Геодезический метод	0,10	—
2992	432278,06	1316208,33	Геодезический метод	0,10	—
2993	432278,93	1316213,23	Геодезический метод	0,10	—
2994	432280,63	1316222,87	Геодезический метод	0,10	—

ОПИСАНИЕ МЕСТОПОЛОЖЕНИЯ ГРАНИЦ**Территориальная зона ОП. Зона общего пользования**

(наименование объекта, местоположение границ которого описано (далее – объект))

Сведения о местоположении границ объекта

1	2	3	4	5	6
2995	432281,46	1316231,27	Геодезический метод	0,10	—
2996	432281,05	1316237,60	Геодезический метод	0,10	—
2997	432280,83	1316241,08	Геодезический метод	0,10	—
2998	432279,64	1316247,47	Геодезический метод	0,10	—
2999	432255,58	1316376,46	Геодезический метод	0,10	—
3000	432258,82	1316382,09	Геодезический метод	0,10	—
3001	432262,06	1316383,00	Геодезический метод	0,10	—
3002	432309,94	1316386,47	Геодезический метод	0,10	—
3003	432324,09	1316381,74	Геодезический метод	0,10	—
3004	432325,05	1316381,42	Геодезический метод	0,10	—
3005	432325,05	1316381,41	Геодезический метод	0,10	—
3006	432326,21	1316375,98	Геодезический метод	0,10	—
3007	432333,85	1316340,12	Геодезический метод	0,10	—
3008	432338,21	1316314,01	Геодезический метод	0,10	—
3009	432344,43	1316276,76	Геодезический метод	0,10	—
3010	432345,09	1316272,71	Геодезический метод	0,10	—
3011	432347,29	1316259,07	Геодезический метод	0,10	—
3012	432349,55	1316245,12	Геодезический метод	0,10	—
3013	432329,74	1316173,58	Геодезический метод	0,10	—
3014	432328,83	1316168,44	Геодезический метод	0,10	—
3015	432328,67	1316168,09	Геодезический метод	0,10	—
3016	432337,50	1316165,80	Геодезический метод	0,10	—
3017	432337,64	1316166,33	Геодезический метод	0,10	—
3018	432339,94	1316174,64	Геодезический метод	0,10	—
3019	432354,00	1316234,00	Геодезический метод	0,10	—
3020	432362,05	1316235,25	Геодезический метод	0,10	—
3021	432355,44	1316269,93	Геодезический метод	0,10	—
3022	432354,04	1316277,27	Геодезический метод	0,10	—
3023	432350,01	1316298,41	Геодезический метод	0,10	—
3024	432340,98	1316345,08	Геодезический метод	0,10	—
3025	432335,34	1316369,59	Геодезический метод	0,10	—
3026	432320,78	1316432,86	Геодезический метод	0,10	—
3027	432306,90	1316479,16	Геодезический метод	0,10	—
3028	432292,50	1316527,17	Геодезический метод	0,10	—
3029	432288,33	1316541,08	Геодезический метод	0,10	—
3030	432288,01	1316542,15	Геодезический метод	0,10	—
3031	432282,08	1316563,89	Геодезический метод	0,10	—
3032	432279,00	1316578,20	Геодезический метод	0,10	—
3033	432258,79	1316681,24	Геодезический метод	0,10	—
3034	432335,10	1316719,77	Геодезический метод	0,10	—
3035	432343,12	1316717,72	Геодезический метод	0,10	—
3036	432367,66	1316701,76	Геодезический метод	0,10	—
3037	432363,42	1316719,92	Геодезический метод	0,10	—
3038	432356,90	1316723,17	Геодезический метод	0,10	—
3039	432345,76	1316730,51	Геодезический метод	0,10	—
3040	432341,43	1316734,94	Геодезический метод	0,10	—
3041	432332,38	1316743,76	Геодезический метод	0,10	—
3042	432328,01	1316753,63	Геодезический метод	0,10	—
3043	432324,87	1316764,06	Геодезический метод	0,10	—

ОПИСАНИЕ МЕСТОПОЛОЖЕНИЯ ГРАНИЦ**Территориальная зона ОП. Зона общего пользования**

(наименование объекта, местоположение границ которого описано (далее – объект))

Сведения о местоположении границ объекта

1	2	3	4	5	6
3044	432324,62	1316770,34	Геодезический метод	0,10	—
3045	432324,62	1316783,29	Геодезический метод	0,10	—
3046	432325,95	1316786,42	Геодезический метод	0,10	—
3047	432330,96	1316798,19	Геодезический метод	0,10	—
3048	432332,91	1316800,82	Геодезический метод	0,10	—
3049	432340,61	1316811,18	Геодезический метод	0,10	—
3050	432354,33	1316828,30	Геодезический метод	0,10	—
3051	432359,45	1316852,11	Геодезический метод	0,10	—
3052	432342,15	1316925,03	Геодезический метод	0,10	—
3053	432316,27	1317035,73	Геодезический метод	0,10	—
3054	432291,33	1317141,97	Геодезический метод	0,10	—
3055	432263,38	1317262,05	Геодезический метод	0,10	—
3056	432221,76	1317440,93	Геодезический метод	0,10	—
3057	432191,18	1317571,27	Геодезический метод	0,10	—
3058	432164,25	1317686,15	Геодезический метод	0,10	—
3059	432116,52	1317890,19	Геодезический метод	0,10	—
3060	432099,07	1317964,83	Геодезический метод	0,10	—
3061	432086,75	1318018,50	Геодезический метод	0,10	—
3062	432086,44	1318017,81	Геодезический метод	0,10	—
3063	432075,41	1317994,47	Геодезический метод	0,10	—
3064	432050,66	1317945,02	Геодезический метод	0,10	—
3065	432017,70	1317956,01	Геодезический метод	0,10	—
3066	431938,44	1317961,50	Геодезический метод	0,10	—
3067	431824,79	1317969,38	Геодезический метод	0,10	—
3068	431769,94	1317973,18	Геодезический метод	0,10	—
3069	431721,49	1317976,54	Геодезический метод	0,10	—
3070	431710,01	1317977,33	Геодезический метод	0,10	—
3071	431701,36	1317999,58	Геодезический метод	0,10	—
3072	431688,51	1317998,73	Геодезический метод	0,10	—
3073	431603,24	1317993,12	Геодезический метод	0,10	—
3074	431505,02	1317984,66	Геодезический метод	0,10	—
3075	431405,50	1317976,09	Геодезический метод	0,10	—
3076	431394,12	1317975,11	Геодезический метод	0,10	—
3077	431272,98	1317964,50	Геодезический метод	0,10	—
3078	431283,96	1317942,39	Геодезический метод	0,10	—
3079	431230,10	1317961,05	Геодезический метод	0,10	—
3080	431211,71	1317953,98	Геодезический метод	0,10	—
3081	431196,14	1317911,10	Геодезический метод	0,10	—
3082	431203,00	1317912,45	Геодезический метод	0,10	—
3083	431279,92	1317927,46	Геодезический метод	0,10	—
3084	431291,82	1317928,98	Геодезический метод	0,10	—
3085	431370,51	1317939,99	Геодезический метод	0,10	—
3086	431371,84	1317940,18	Геодезический метод	0,10	—
3087	431414,08	1317946,09	Геодезический метод	0,10	—
3088	431418,79	1317946,75	Геодезический метод	0,10	—
3089	431432,75	1317948,12	Геодезический метод	0,10	—
3090	431496,45	1317955,97	Геодезический метод	0,10	—
3091	431520,37	1317958,92	Геодезический метод	0,10	—
3092	431561,43	1317963,98	Геодезический метод	0,10	—

ОПИСАНИЕ МЕСТОПОЛОЖЕНИЯ ГРАНИЦ**Территориальная зона ОП. Зона общего пользования**

(наименование объекта, местоположение границ которого описано (далее – объект))

Сведения о местоположении границ объекта

1	2	3	4	5	6
3093	431570,61	1317965,11	Геодезический метод	0,10	—
3094	431597,00	1317968,36	Геодезический метод	0,10	—
3095	431629,01	1317972,30	Геодезический метод	0,10	—
3096	431630,69	1317972,51	Геодезический метод	0,10	—
3097	431657,10	1317970,72	Геодезический метод	0,10	—
3098	431713,16	1317966,91	Геодезический метод	0,10	—
3099	431721,50	1317966,34	Геодезический метод	0,10	—
3100	431741,00	1317965,02	Геодезический метод	0,10	—
3101	431740,91	1317963,62	Геодезический метод	0,10	—
3102	431740,06	1317940,99	Геодезический метод	0,10	—
3103	431741,36	1317914,23	Геодезический метод	0,10	—
3104	431743,96	1317891,81	Геодезический метод	0,10	—
3105	431749,57	1317855,10	Геодезический метод	0,10	—
3106	431752,70	1317834,62	Геодезический метод	0,10	—
3107	431754,06	1317815,36	Геодезический метод	0,10	—
3108	431754,33	1317796,22	Геодезический метод	0,10	—
3109	431754,60	1317776,54	Геодезический метод	0,10	—
3110	431756,26	1317746,40	Геодезический метод	0,10	—
3111	431756,58	1317744,16	Геодезический метод	0,10	—
3112	431758,19	1317732,26	Геодезический метод	0,10	—
3113	431758,31	1317731,42	Геодезический метод	0,10	—
3114	431759,12	1317725,49	Геодезический метод	0,10	—
3115	431762,64	1317689,54	Геодезический метод	0,10	—
3116	431763,79	1317673,07	Геодезический метод	0,10	—
3117	431766,63	1317632,49	Геодезический метод	0,10	—
3118	431769,33	1317608,26	Геодезический метод	0,10	—
3119	431771,08	1317592,64	Геодезический метод	0,10	—
3120	431771,58	1317588,12	Геодезический метод	0,10	—
3121	431777,96	1317533,23	Геодезический метод	0,10	—
3122	431780,25	1317513,57	Геодезический метод	0,10	—
3123	431793,19	1317506,33	Геодезический метод	0,10	—
3124	431782,23	1317600,14	Геодезический метод	0,10	—
3125	431781,57	1317606,05	Геодезический метод	0,10	—
3126	431780,16	1317618,90	Геодезический метод	0,10	—
3127	431778,39	1317634,91	Геодезический метод	0,10	—
3128	431776,73	1317658,70	Геодезический метод	0,10	—
3129	431774,42	1317691,79	Геодезический метод	0,10	—
3130	431773,48	1317701,50	Геодезический метод	0,10	—
3131	431771,08	1317726,37	Геодезический метод	0,10	—
3132	431768,23	1317747,14	Геодезический метод	0,10	—
3133	431766,58	1317777,18	Геодезический метод	0,10	—
3134	431766,56	1317778,13	Геодезический метод	0,10	—
3135	431765,93	1317817,17	Геодезический метод	0,10	—
3136	431764,72	1317834,87	Геодезический метод	0,10	—
3137	431761,02	1317859,25	Геодезический метод	0,10	—
3138	431755,76	1317893,95	Геодезический метод	0,10	—
3139	431753,34	1317914,63	Геодезический метод	0,10	—
3140	431752,04	1317941,32	Геодезический метод	0,10	—
3141	431752,89	1317962,84	Геодезический метод	0,10	—

ОПИСАНИЕ МЕСТОПОЛОЖЕНИЯ ГРАНИЦ**Территориальная зона ОП. Зона общего пользования**

(наименование объекта, местоположение границ которого описано (далее – объект))

Сведения о местоположении границ объекта

1	2	3	4	5	6
3142	431752,98	1317964,20	Геодезический метод	0,10	—
3143	431774,14	1317962,77	Геодезический метод	0,10	—
3144	431774,16	1317962,77	Геодезический метод	0,10	—
3145	431775,89	1317962,65	Геодезический метод	0,10	—
3146	431875,34	1317955,89	Геодезический метод	0,10	—
3147	431879,58	1317955,61	Геодезический метод	0,10	—
3148	431959,90	1317950,15	Геодезический метод	0,10	—
3149	432019,83	1317946,08	Геодезический метод	0,10	—
3150	432035,86	1317939,75	Геодезический метод	0,10	—
3151	432043,81	1317936,61	Геодезический метод	0,10	—
3152	432051,23	1317929,20	Геодезический метод	0,10	—
3153	432056,54	1317923,91	Геодезический метод	0,10	—
3154	432061,19	1317913,60	Геодезический метод	0,10	—
3155	432064,21	1317900,69	Геодезический метод	0,10	—
3156	432144,36	1317558,16	Геодезический метод	0,10	—
3157	432148,75	1317539,39	Геодезический метод	0,10	—
3158	432149,78	1317534,97	Геодезический метод	0,10	—
3159	432185,29	1317383,22	Геодезический метод	0,10	—
3160	432188,43	1317369,24	Геодезический метод	0,10	—
3161	432195,75	1317336,72	Геодезический метод	0,10	—
3162	432198,88	1317322,78	Геодезический метод	0,10	—
3163	432239,26	1317149,02	Геодезический метод	0,10	—
3164	432243,24	1317131,88	Геодезический метод	0,10	—
3165	432230,22	1317102,56	Геодезический метод	0,10	—
3166	432232,15	1317093,88	Геодезический метод	0,10	—
3167	432242,97	1317046,09	Геодезический метод	0,10	—
3168	432254,09	1316998,30	Геодезический метод	0,10	—
3169	432312,11	1316748,82	Геодезический метод	0,10	—
3170	432257,87	1316714,95	Геодезический метод	0,10	—
3171	432165,38	1316667,84	Геодезический метод	0,10	—
3172	432058,38	1316613,35	Геодезический метод	0,10	—
3173	432006,59	1316579,73	Геодезический метод	0,10	—
3174	431921,85	1316524,71	Геодезический метод	0,10	—
3175	431906,69	1316532,96	Геодезический метод	0,10	—
3176	431861,92	1316480,08	Геодезический метод	0,10	—
3177	431828,63	1316454,53	Геодезический метод	0,10	—
3178	431816,62	1316445,31	Геодезический метод	0,10	—
3179	431730,56	1316407,81	Геодезический метод	0,10	—
3180	431715,24	1316390,89	Геодезический метод	0,10	—
3181	431687,25	1316386,75	Геодезический метод	0,10	—
3182	431638,74	1316379,57	Геодезический метод	0,10	—
3183	431535,64	1316373,45	Геодезический метод	0,10	—
3184	431464,49	1316368,31	Геодезический метод	0,10	—
3185	431424,16	1316347,35	Геодезический метод	0,10	—
3186	431399,17	1316340,90	Геодезический метод	0,10	—
3187	431372,56	1316326,39	Геодезический метод	0,10	—
3188	431343,54	1316304,62	Геодезический метод	0,10	—
3189	431320,85	1316273,00	Геодезический метод	0,10	—
3190	431320,87	1316273,00	Геодезический метод	0,10	—

ОПИСАНИЕ МЕСТОПОЛОЖЕНИЯ ГРАНИЦ**Территориальная зона ОП. Зона общего пользования**

(наименование объекта, местоположение границ которого описано (далее – объект))

Сведения о местоположении границ объекта

1	2	3	4	5	6
3191	431390,43	1316280,80	Геодезический метод	0,10	—
3192	431390,83	1316280,84	Геодезический метод	0,10	—
3193	431416,75	1316090,57	Геодезический метод	0,10	—
3194	431433,37	1315996,31	Геодезический метод	0,10	—
3195	431438,53	1315965,07	Геодезический метод	0,10	—
3196	431447,99	1315908,45	Геодезический метод	0,10	—
3197	431449,74	1315896,43	Геодезический метод	0,10	—
3198	431452,58	1315877,97	Геодезический метод	0,10	—
3199	431457,37	1315849,53	Геодезический метод	0,10	—
3200	431457,90	1315843,99	Геодезический метод	0,10	—
3201	431456,01	1315819,89	Геодезический метод	0,10	—
3202	431454,16	1315802,94	Геодезический метод	0,10	—
3203	431452,63	1315769,25	Геодезический метод	0,10	—
3204	431450,43	1315723,56	Геодезический метод	0,10	—
3205	431449,88	1315689,98	Геодезический метод	0,10	—
3206	431448,78	1315658,60	Геодезический метод	0,10	—
3207	431447,16	1315644,13	Геодезический метод	0,10	—
3208	431447,15	1315644,06	Геодезический метод	0,10	—
3209	431442,91	1315628,67	Геодезический метод	0,10	—
3210	431433,53	1315612,20	Геодезический метод	0,10	—
3211	431419,05	1315596,94	Геодезический метод	0,10	—
3212	431407,49	1315589,23	Геодезический метод	0,10	—
3213	431394,83	1315583,18	Геодезический метод	0,10	—
3214	431384,84	1315577,77	Геодезический метод	0,10	—
3215	431367,29	1315576,15	Геодезический метод	0,10	—
3216	431367,40	1315555,51	Геодезический метод	0,10	—
3217	431349,02	1315536,15	Геодезический метод	0,10	—
3218	431345,59	1315492,57	Геодезический метод	0,10	—
3219	431374,27	1315408,23	Геодезический метод	0,10	—
3220	431378,19	1315386,42	Геодезический метод	0,10	—
3221	431355,24	1315143,80	Геодезический метод	0,10	—
3222	431345,13	1315149,74	Геодезический метод	0,10	—
3223	431319,83	1315164,59	Геодезический метод	0,10	—
3224	431313,76	1315147,62	Геодезический метод	0,10	—
3225	431338,49	1315138,67	Геодезический метод	0,10	—
3226	431343,80	1315136,75	Геодезический метод	0,10	—
3227	431342,52	1314943,63	Геодезический метод	0,10	—
3228	431342,37	1314920,79	Геодезический метод	0,10	—
3229	431337,07	1314836,50	Геодезический метод	0,10	—
3230	431330,46	1314766,73	Геодезический метод	0,10	—
3231	431299,96	1314622,93	Геодезический метод	0,10	—
3232	431252,22	1314537,79	Геодезический метод	0,10	—
3233	431185,54	1314445,18	Геодезический метод	0,10	—
3234	431219,20	1314425,46	Геодезический метод	0,10	—
3235	431272,78	1314495,40	Геодезический метод	0,10	—
3236	431311,51	1314571,60	Геодезический метод	0,10	—
3237	431328,38	1314644,42	Геодезический метод	0,10	—
3238	431330,36	1314652,97	Геодезический метод	0,10	—
3239	431330,56	1314653,84	Геодезический метод	0,10	—

ОПИСАНИЕ МЕСТОПОЛОЖЕНИЯ ГРАНИЦ**Территориальная зона ОП. Зона общего пользования**

(наименование объекта, местоположение границ которого описано (далее – объект))

Сведения о местоположении границ объекта

1	2	3	4	5	6
3240	431719,95	1314569,25	Геодезический метод	0,10	—
3241	431744,12	1314613,50	Геодезический метод	0,10	—
3242	431746,01	1314617,88	Геодезический метод	0,10	—
3243	431775,87	1314673,43	Геодезический метод	0,10	—
3244	431796,09	1314711,02	Геодезический метод	0,10	—
3245	431802,98	1314723,83	Геодезический метод	0,10	—
3246	431810,06	1314736,99	Геодезический метод	0,10	—
3247	431818,46	1314752,63	Геодезический метод	0,10	—
3248	431836,75	1314786,69	Геодезический метод	0,10	—
3249	431844,26	1314800,69	Геодезический метод	0,10	—
3250	431876,90	1314861,48	Геодезический метод	0,10	—
3251	431877,07	1314861,80	Геодезический метод	0,10	—
3252	431877,06	1314861,81	Геодезический метод	0,10	—
3253	431846,80	1314874,63	Геодезический метод	0,10	—
3254	431844,17	1314876,19	Геодезический метод	0,10	—
3255	431842,25	1314878,57	Геодезический метод	0,10	—
3256	431841,98	1314881,04	Геодезический метод	0,10	—
3257	431841,92	1314881,62	Геодезический метод	0,10	—
3258	431842,29	1314883,44	Геодезический метод	0,10	—
3259	431842,53	1314884,57	Геодезический метод	0,10	—
3260	431845,43	1314896,29	Геодезический метод	0,10	—
3261	431852,19	1314923,63	Геодезический метод	0,10	—
3262	431855,17	1314935,69	Геодезический метод	0,10	—
3263	431859,01	1314933,99	Геодезический метод	0,10	—
3264	431904,77	1314918,02	Геодезический метод	0,10	—
3265	431907,18	1314915,44	Геодезический метод	0,10	—
3266	431907,38	1314913,29	Геодезический метод	0,10	—
3267	431906,47	1314910,23	Геодезический метод	0,10	—
3268	431904,34	1314903,12	Геодезический метод	0,10	—
3269	431903,52	1314895,38	Геодезический метод	0,10	—
3270	431903,39	1314887,59	Геодезический метод	0,10	—
3271	431903,95	1314879,82	Геодезический метод	0,10	—
3272	431905,21	1314872,13	Геодезический метод	0,10	—
3273	431907,15	1314864,59	Геодезический метод	0,10	—
3274	431909,75	1314857,25	Геодезический метод	0,10	—
3275	431913,00	1314850,17	Геодезический метод	0,10	—
3276	431916,86	1314843,41	Геодезический метод	0,10	—
3277	431919,08	1314840,30	Геодезический метод	0,10	—
3278	431920,97	1314838,02	Геодезический метод	0,10	—
3279	431925,22	1314833,64	Геодезический метод	0,10	—
3280	431929,48	1314830,09	Геодезический метод	0,10	—
3281	431934,67	1314826,30	Геодезический метод	0,10	—
3282	431940,05	1314823,34	Геодезический метод	0,10	—
3283	431942,69	1314822,05	Геодезический метод	0,10	—
3284	431945,44	1314820,82	Геодезический метод	0,10	—
3285	431948,23	1314819,74	Геодезический метод	0,10	—
3286	431949,36	1314819,36	Геодезический метод	0,10	—
3287	431950,32	1314819,09	Геодезический метод	0,10	—
3288	431951,08	1314818,88	Геодезический метод	0,10	—

ОПИСАНИЕ МЕСТОПОЛОЖЕНИЯ ГРАНИЦ**Территориальная зона ОП. Зона общего пользования**

(наименование объекта, местоположение границ которого описано (далее – объект))

Сведения о местоположении границ объекта

1	2	3	4	5	6
3289	431953,99	1314818,09	Геодезический метод	0,10	—
3290	431955,06	1314817,85	Геодезический метод	0,10	—
3291	431956,95	1314817,45	Геодезический метод	0,10	—
3292	431959,85	1314816,86	Геодезический метод	0,10	—
3293	431962,87	1314816,56	Геодезический метод	0,10	—
3294	431963,98	1314816,43	Геодезический метод	0,10	—
3295	431965,86	1314816,29	Геодезический метод	0,10	—
3296	431968,48	1314816,12	Геодезический метод	0,10	—
3297	431971,90	1314816,22	Геодезический метод	0,10	—
3298	431973,67	1314816,36	Геодезический метод	0,10	—
3299	431974,88	1314816,51	Геодезический метод	0,10	—
3300	431977,87	1314816,85	Геодезический метод	0,10	—
3301	431980,83	1314817,32	Геодезический метод	0,10	—
3302	431983,75	1314818,02	Геодезический метод	0,10	—
3303	431986,59	1314818,87	Геодезический метод	0,10	—
3304	431989,47	1314819,90	Геодезический метод	0,10	—
3305	431992,26	1314821,02	Геодезический метод	0,10	—
3306	431994,25	1314821,99	Геодезический метод	0,10	—
3307	431994,94	1314822,33	Геодезический метод	0,10	—
3308	431997,58	1314823,69	Геодезический метод	0,10	—
3309	432000,51	1314825,20	Геодезический метод	0,10	—
3310	432005,90	1314829,26	Геодезический метод	0,10	—
3311	432010,88	1314833,81	Геодезический метод	0,10	—
3312	432015,41	1314838,81	Геодезический метод	0,10	—
3313	432019,45	1314844,21	Геодезический метод	0,10	—
3314	432022,97	1314849,96	Геодезический метод	0,10	—
3315	432027,38	1314858,84	Геодезический метод	0,10	—
3316	432029,35	1314862,79	Геодезический метод	0,10	—
3317	432031,10	1314863,24	Геодезический метод	0,10	—
3318	432079,68	1314842,77	Геодезический метод	0,10	—
3319	432095,40	1314836,14	Геодезический метод	0,10	—
3320	432163,32	1314807,51	Геодезический метод	0,10	—
3321	432171,62	1314801,83	Геодезический метод	0,10	—
3322	432175,98	1314798,85	Геодезический метод	0,10	—
3323	432212,50	1314783,53	Геодезический метод	0,10	—
3324	432217,71	1314782,77	Геодезический метод	0,10	—
3325	432227,53	1314781,34	Геодезический метод	0,10	—
3326	432234,78	1314778,58	Геодезический метод	0,10	—
3327	432251,12	1314771,85	Геодезический метод	0,10	—
3328	432218,94	1314691,26	Геодезический метод	0,10	—
3329	432144,93	1314505,98	Геодезический метод	0,10	—
3330	432135,96	1314483,51	Геодезический метод	0,10	—
3331	432129,30	1314467,36	Геодезический метод	0,10	—
3332	432126,66	1314461,18	Геодезический метод	0,10	—
3333	432126,24	1314460,22	Геодезический метод	0,10	—
3334	432126,65	1314459,98	Геодезический метод	0,10	—
3335	432121,08	1314446,55	Геодезический метод	0,10	—
3336	432106,00	1314410,18	Геодезический метод	0,10	—
3337	432104,86	1314407,43	Геодезический метод	0,10	—

ОПИСАНИЕ МЕСТОПОЛОЖЕНИЯ ГРАНИЦ**Территориальная зона ОП. Зона общего пользования**

(наименование объекта, местоположение границ которого описано (далее – объект))

Сведения о местоположении границ объекта

1	2	3	4	5	6
3338	432115,20	1314399,29	Геодезический метод	0,10	—
3339	432118,09	1314397,36	Геодезический метод	0,10	—
3340	432144,94	1314379,46	Геодезический метод	0,10	—
3341	432173,20	1314359,17	Геодезический метод	0,10	—
3342	432191,43	1314346,09	Геодезический метод	0,10	—
3343	432210,42	1314332,13	Геодезический метод	0,10	—
3344	432213,60	1314329,80	Геодезический метод	0,10	—
3345	432227,98	1314315,22	Геодезический метод	0,10	—
3346	432242,45	1314301,32	Геодезический метод	0,10	—
3347	432254,75	1314289,51	Геодезический метод	0,10	—
3348	432253,91	1314285,82	Геодезический метод	0,10	—
3349	432253,56	1314281,17	Геодезический метод	0,10	—
3350	432254,94	1314275,36	Геодезический метод	0,10	—
3351	432259,68	1314269,31	Геодезический метод	0,10	—
3352	432263,14	1314266,50	Геодезический метод	0,10	—
3353	432266,94	1314264,54	Геодезический метод	0,10	—
3354	432271,22	1314263,47	Геодезический метод	0,10	—
3355	432275,69	1314263,65	Геодезический метод	0,10	—
3356	432280,14	1314264,57	Геодезический метод	0,10	—
3357	432285,76	1314266,94	Геодезический метод	0,10	—
3358	432289,87	1314277,13	Геодезический метод	0,10	—
3359	432293,81	1314285,93	Геодезический метод	0,10	—
3360	432312,03	1314331,05	Геодезический метод	0,10	—
3361	432317,95	1314343,77	Геодезический метод	0,10	—
3362	432309,10	1314349,67	Геодезический метод	0,10	—
3363	432310,58	1314353,42	Геодезический метод	0,10	—
3364	432313,65	1314360,94	Геодезический метод	0,10	—
3365	432343,43	1314433,86	Геодезический метод	0,10	—
3366	432356,89	1314466,83	Геодезический метод	0,10	—
3367	432358,68	1314470,78	Геодезический метод	0,10	—
3368	432375,46	1314512,19	Геодезический метод	0,10	—
3369	432386,12	1314539,01	Геодезический метод	0,10	—
3370	432401,76	1314578,39	Геодезический метод	0,10	—
3371	432412,59	1314605,15	Геодезический метод	0,10	—
3372	432414,40	1314609,62	Геодезический метод	0,10	—
3373	432422,62	1314629,93	Геодезический метод	0,10	—
3374	432444,19	1314682,76	Геодезический метод	0,10	—
3375	432448,39	1314693,04	Геодезический метод	0,10	—
3376	432465,83	1314685,53	Геодезический метод	0,10	—
3377	432470,13	1314683,65	Геодезический метод	0,10	—
3378	432472,65	1314682,55	Геодезический метод	0,10	—
3379	432508,93	1314670,01	Геодезический метод	0,10	—
3380	432509,27	1314665,20	Геодезический метод	0,10	—
3381	432535,10	1314655,21	Геодезический метод	0,10	—
3382	432535,54	1314655,04	Геодезический метод	0,10	—
3383	432538,43	1314657,94	Геодезический метод	0,10	—
3384	432542,33	1314656,41	Геодезический метод	0,10	—
3385	432542,56	1314652,01	Геодезический метод	0,10	—
3386	432548,12	1314649,68	Геодезический метод	0,10	—

ОПИСАНИЕ МЕСТОПОЛОЖЕНИЯ ГРАНИЦ**Территориальная зона ОП. Зона общего пользования**

(наименование объекта, местоположение границ которого описано (далее – объект))

Сведения о местоположении границ объекта

1	2	3	4	5	6
3387	432548,37	1314649,57	Геодезический метод	0,10	—
3388	432567,14	1314641,71	Геодезический метод	0,10	—
3389	432572,12	1314643,85	Геодезический метод	0,10	—
3390	432578,43	1314641,42	Геодезический метод	0,10	—
3391	432578,83	1314640,17	Геодезический метод	0,10	—
3392	432580,07	1314636,24	Геодезический метод	0,10	—
3393	432589,93	1314632,11	Геодезический метод	0,10	—
3394	432599,69	1314628,02	Геодезический метод	0,10	—
3395	432604,61	1314630,19	Геодезический метод	0,10	—
3396	432613,40	1314626,70	Геодезический метод	0,10	—
3397	432620,96	1314622,84	Геодезический метод	0,10	—
3398	432634,95	1314617,13	Геодезический метод	0,10	—
3399	432635,45	1314616,81	Геодезический метод	0,10	—
3400	432642,71	1314612,14	Геодезический метод	0,10	—
3401	432647,51	1314609,06	Геодезический метод	0,10	—
3402	432655,75	1314603,77	Геодезический метод	0,10	—
3403	432662,74	1314599,27	Геодезический метод	0,10	—
3404	432673,59	1314591,14	Геодезический метод	0,10	—
3405	432674,54	1314585,94	Геодезический метод	0,10	—
3406	432695,05	1314571,01	Геодезический метод	0,10	—
3407	432699,76	1314571,72	Геодезический метод	0,10	—
3408	432714,16	1314560,97	Геодезический метод	0,10	—
3409	432720,94	1314556,78	Геодезический метод	0,10	—
3410	432734,83	1314546,79	Геодезический метод	0,10	—
3411	432740,05	1314543,03	Геодезический метод	0,10	—
3412	432836,89	1314473,35	Геодезический метод	0,10	—
3413	432849,51	1314464,27	Геодезический метод	0,10	—
3414	432854,64	1314460,58	Геодезический метод	0,10	—
3415	432855,61	1314459,96	Геодезический метод	0,10	—
3416	432858,12	1314458,34	Геодезический метод	0,10	—
3417	432863,93	1314454,59	Геодезический метод	0,10	—
3418	432883,25	1314442,16	Геодезический метод	0,10	—
3419	432888,63	1314438,69	Геодезический метод	0,10	—
3420	432889,45	1314438,15	Геодезический метод	0,10	—
3421	432793,57	1314299,25	Геодезический метод	0,10	—
3422	432812,81	1314247,44	Геодезический метод	0,10	—
3423	432837,76	1314180,27	Геодезический метод	0,10	—
3424	432902,05	1314007,12	Геодезический метод	0,10	—
3425	432807,33	1313970,61	Геодезический метод	0,10	—
3426	432712,50	1313952,23	Геодезический метод	0,10	—
3427	432664,11	1314036,13	Геодезический метод	0,10	—
3428	432628,99	1314097,01	Геодезический метод	0,10	—
3429	432627,97	1314096,54	Геодезический метод	0,10	—
3430	432611,42	1314088,87	Геодезический метод	0,10	—
3431	432614,73	1314079,20	Геодезический метод	0,10	—
3432	432628,33	1314038,86	Геодезический метод	0,10	—
3433	432628,49	1314038,91	Геодезический метод	0,10	—
3434	432634,61	1314020,93	Геодезический метод	0,10	—
3435	432634,46	1314020,87	Геодезический метод	0,10	—

ОПИСАНИЕ МЕСТОПОЛОЖЕНИЯ ГРАНИЦ**Территориальная зона ОП. Зона общего пользования**

(наименование объекта, местоположение границ которого описано (далее – объект))

Сведения о местоположении границ объекта

1	2	3	4	5	6
3436	432646,14	1313986,15	Геодезический метод	0,10	—
3437	432649,63	1313987,36	Геодезический метод	0,10	—
3438	432655,00	1313989,16	Геодезический метод	0,10	—
3439	432661,31	1313970,90	Геодезический метод	0,10	—
3440	432658,09	1313969,78	Геодезический метод	0,10	—
3441	432667,59	1313941,98	Геодезический метод	0,10	—
3442	432661,75	1313940,16	Геодезический метод	0,10	—
3443	432662,78	1313937,24	Геодезический метод	0,10	—
3444	432664,27	1313937,70	Геодезический метод	0,10	—
3445	432667,27	1313928,20	Геодезический метод	0,10	—
3446	432674,15	1313931,39	Геодезический метод	0,10	—
3447	432676,31	1313933,14	Геодезический метод	0,10	—
3448	432682,54	1313936,23	Геодезический метод	0,10	—
3449	432692,82	1313939,45	Геодезический метод	0,10	—
3450	432705,27	1313942,32	Геодезический метод	0,10	—
3451	432713,44	1313944,21	Геодезический метод	0,10	—
3452	432716,24	1313944,75	Геодезический метод	0,10	—
3453	432810,50	1313961,60	Геодезический метод	0,10	—
3454	432854,22	1313976,52	Геодезический метод	0,10	—
3455	432901,84	1313992,77	Геодезический метод	0,10	—
3456	432916,55	1313997,79	Геодезический метод	0,10	—
3457	433046,95	1314050,15	Геодезический метод	0,10	—
3458	433107,42	1314074,44	Геодезический метод	0,10	—
3459	433124,51	1314081,30	Геодезический метод	0,10	—
3460	433281,99	1314147,02	Геодезический метод	0,10	—
3461	433423,47	1314043,95	Геодезический метод	0,10	—
3462	433492,49	1313993,67	Геодезический метод	0,10	—
3463	433510,15	1313969,67	Геодезический метод	0,10	—
3464	433517,78	1313959,30	Геодезический метод	0,10	—
3465	433521,84	1313953,59	Геодезический метод	0,10	—
3466	433577,33	1313878,05	Геодезический метод	0,10	—
3467	433591,16	1313859,23	Геодезический метод	0,10	—
3468	433700,46	1313710,46	Геодезический метод	0,10	—
3469	433764,84	1313621,98	Геодезический метод	0,10	—
3470	433809,83	1313560,16	Геодезический метод	0,10	—
3471	433808,67	1313556,38	Геодезический метод	0,10	—
3472	433800,48	1313545,45	Геодезический метод	0,10	—
3473	433793,59	1313536,90	Геодезический метод	0,10	—
3474	433785,40	1313529,08	Геодезический метод	0,10	—
3475	433764,84	1313514,09	Геодезический метод	0,10	—
3476	433763,58	1313513,17	Геодезический метод	0,10	—
3477	433764,84	1313507,80	Геодезический метод	0,10	—
3478	433776,32	1313459,00	Геодезический метод	0,10	—
3479	433776,40	1313458,28	Геодезический метод	0,10	—
3480	433778,74	1313437,47	Геодезический метод	0,10	—
3481	433790,46	1313356,32	Геодезический метод	0,10	—
3482	433791,43	1313348,04	Геодезический метод	0,10	—
3483	433792,32	1313344,21	Геодезический метод	0,10	—
3484	433792,27	1313344,00	Геодезический метод	0,10	—

ОПИСАНИЕ МЕСТОПОЛОЖЕНИЯ ГРАНИЦ**Территориальная зона ОП. Зона общего пользования**

(наименование объекта, местоположение границ которого описано (далее – объект))

Сведения о местоположении границ объекта

1	2	3	4	5	6
3485	433802,76	1313348,55	Геодезический метод	0,10	—
3486	433797,14	1313356,56	Геодезический метод	0,10	—
3487	433796,84	1313357,14	Геодезический метод	0,10	—
3488	433796,59	1313357,93	Геодезический метод	0,10	—
3489	433796,22	1313360,95	Геодезический метод	0,10	—
3490	433789,10	1313418,99	Геодезический метод	0,10	—
3491	433786,68	1313438,76	Геодезический метод	0,10	—
3492	433786,86	1313444,05	Геодезический метод	0,10	—
3493	433787,56	1313464,17	Геодезический метод	0,10	—
3494	433787,48	1313474,50	Геодезический метод	0,10	—
3495	433787,41	1313484,35	Геодезический метод	0,10	—
3496	433794,63	1313508,01	Геодезический метод	0,10	—
3497	433806,08	1313535,70	Геодезический метод	0,10	—
3498	433807,80	1313539,20	Геодезический метод	0,10	—
3499	433809,65	1313541,96	Геодезический метод	0,10	—
3500	433811,92	1313544,55	Геодезический метод	0,10	—
3501	433815,10	1313547,33	Геодезический метод	0,10	—
3502	433819,48	1313551,41	Геодезический метод	0,10	—
3503	433820,57	1313551,85	Геодезический метод	0,10	—
3504	433844,49	1313517,88	Геодезический метод	0,10	—
3505	433872,87	1313477,57	Геодезический метод	0,10	—
3506	433896,82	1313443,54	Геодезический метод	0,10	—
3507	433950,11	1313367,85	Геодезический метод	0,10	—
3508	433950,75	1313366,94	Геодезический метод	0,10	—
3509	433994,64	1313304,61	Геодезический метод	0,10	—
3510	434047,12	1313230,06	Геодезический метод	0,10	—
2834	434055,30	1313243,83	Геодезический метод	0,10	—
3511	432173,80	1315860,68	Геодезический метод	0,10	—
3512	432207,24	1315990,22	Геодезический метод	0,10	—
3513	432267,40	1316230,59	Геодезический метод	0,10	—
3514	432211,15	1316514,24	Геодезический метод	0,10	—
3515	432207,18	1316515,22	Геодезический метод	0,10	—
3516	432200,03	1316516,98	Геодезический метод	0,10	—
3517	432144,01	1316530,79	Геодезический метод	0,10	—
3518	432130,23	1316534,19	Геодезический метод	0,10	—
3519	432074,65	1316547,89	Геодезический метод	0,10	—
3520	432053,56	1316553,09	Геодезический метод	0,10	—
3521	432001,02	1316521,76	Геодезический метод	0,10	—
3522	431997,52	1316519,67	Геодезический метод	0,10	—
3523	431973,81	1316505,53	Геодезический метод	0,10	—
3524	431970,16	1316502,45	Геодезический метод	0,10	—
3525	431919,84	1316466,04	Геодезический метод	0,10	—
3526	431901,30	1316452,62	Геодезический метод	0,10	—
3527	431870,33	1316430,21	Геодезический метод	0,10	—
3528	431836,02	1316403,19	Геодезический метод	0,10	—
3529	431835,98	1316403,16	Геодезический метод	0,10	—
3530	431836,02	1316403,07	Геодезический метод	0,10	—
3531	431836,67	1316401,55	Геодезический метод	0,10	—

ОПИСАНИЕ МЕСТОПОЛОЖЕНИЯ ГРАНИЦ**Территориальная зона ОП. Зона общего пользования**

(наименование объекта, местоположение границ которого описано (далее – объект))

Сведения о местоположении границ объекта

1	2	3	4	5	6
3532	431836,02	1316400,71	Геодезический метод	0,10	—
3533	431826,76	1316388,74	Геодезический метод	0,10	—
3534	431827,93	1316386,74	Геодезический метод	0,10	—
3535	431821,14	1316381,32	Геодезический метод	0,10	—
3536	431815,48	1316378,26	Геодезический метод	0,10	—
3537	431814,10	1316380,31	Геодезический метод	0,10	—
3538	431808,53	1316378,30	Геодезический метод	0,10	—
3539	431807,43	1316380,09	Геодезический метод	0,10	—
3540	431798,61	1316377,22	Геодезический метод	0,10	—
3541	431797,71	1316376,76	Геодезический метод	0,10	—
3542	431771,64	1316363,33	Геодезический метод	0,10	—
3543	431770,04	1316358,44	Геодезический метод	0,10	—
3544	431760,85	1316355,17	Геодезический метод	0,10	—
3545	431755,89	1316357,27	Геодезический метод	0,10	—
3546	431740,56	1316351,55	Геодезический метод	0,10	—
3547	431730,91	1316347,95	Геодезический метод	0,10	—
3548	431698,28	1316335,78	Геодезический метод	0,10	—
3549	431697,75	1316330,09	Геодезический метод	0,10	—
3550	431697,57	1316328,09	Геодезический метод	0,10	—
3551	431691,34	1316326,57	Геодезический метод	0,10	—
3552	431690,75	1316327,53	Геодезический метод	0,10	—
3553	431688,03	1316331,98	Геодезический метод	0,10	—
3554	431657,16	1316323,05	Геодезический метод	0,10	—
3555	431636,26	1316317,00	Геодезический метод	0,10	—
3556	431603,50	1316312,17	Геодезический метод	0,10	—
3557	431561,70	1316306,01	Геодезический метод	0,10	—
3558	431519,90	1316299,85	Геодезический метод	0,10	—
3559	431488,86	1316292,96	Геодезический метод	0,10	—
3560	431485,75	1316292,52	Геодезический метод	0,10	—
3561	431442,74	1316286,42	Геодезический метод	0,10	—
3562	431430,35	1316284,66	Геодезический метод	0,10	—
3563	431423,91	1316277,55	Геодезический метод	0,10	—
3564	431433,26	1316224,03	Геодезический метод	0,10	—
3565	431438,05	1316209,98	Геодезический метод	0,10	—
3566	431441,87	1316210,53	Геодезический метод	0,10	—
3567	431442,74	1316204,52	Геодезический метод	0,10	—
3568	431444,04	1316195,53	Геодезический метод	0,10	—
3569	431442,74	1316195,33	Геодезический метод	0,10	—
3570	431439,25	1316194,80	Геодезический метод	0,10	—
3571	431437,48	1316179,39	Геодезический метод	0,10	—
3572	431439,36	1316164,81	Геодезический метод	0,10	—
3573	431493,57	1315861,45	Геодезический метод	0,10	—
3574	431875,77	1315912,54	Геодезический метод	0,10	—
3575	431988,31	1315905,34	Геодезический метод	0,10	—
3511	432173,80	1315860,68	Геодезический метод	0,10	—
3576	432050,37	1315365,20	Геодезический метод	0,10	—
3577	432085,30	1315507,14	Геодезический метод	0,10	—
3578	432171,79	1315852,16	Геодезический метод	0,10	—

ОПИСАНИЕ МЕСТОПОЛОЖЕНИЯ ГРАНИЦ

Территориальная зона ОП. Зона общего пользования

(наименование объекта, местоположение границ которого описано (далее – объект)

Сведения о местоположении границ объекта

1	2	3	4	5	6
3579	431986,58	1315897,35	Геодезический метод	0,10	—
3580	431876,72	1315904,02	Геодезический метод	0,10	—
3581	431493,82	1315850,78	Геодезический метод	0,10	—
3582	431485,47	1315789,45	Геодезический метод	0,10	—
3583	431504,14	1315591,67	Геодезический метод	0,10	—
3584	431686,07	1315458,96	Геодезический метод	0,10	—
3585	431917,60	1315397,42	Геодезический метод	0,10	—
3576	432050,37	1315365,20	Геодезический метод	0,10	—
3586	431934,68	1314929,75	Геодезический метод	0,10	—
3587	431973,57	1315087,70	Геодезический метод	0,10	—
3588	432034,38	1315328,42	Геодезический метод	0,10	—
3589	431895,43	1315365,08	Геодезический метод	0,10	—
3590	431856,36	1315375,31	Геодезический метод	0,10	—
3591	431678,91	1315421,80	Геодезический метод	0,10	—
3592	431650,26	1315427,76	Геодезический метод	0,10	—
3593	431648,94	1315427,62	Геодезический метод	0,10	—
3594	431640,71	1315429,51	Геодезический метод	0,10	—
3595	431594,59	1315422,62	Геодезический метод	0,10	—
3596	431556,15	1315416,88	Геодезический метод	0,10	—
3597	431544,53	1315413,86	Геодезический метод	0,10	—
3598	431523,55	1315408,93	Геодезический метод	0,10	—
3599	431479,93	1315398,69	Геодезический метод	0,10	—
3600	431475,53	1315396,75	Геодезический метод	0,10	—
3601	431470,63	1315394,59	Геодезический метод	0,10	—
3602	431450,46	1315391,20	Геодезический метод	0,10	—
3603	431440,64	1315392,12	Геодезический метод	0,10	—
3604	431401,78	1315385,45	Геодезический метод	0,10	—
3605	431392,06	1315380,35	Геодезический метод	0,10	—
3606	431389,91	1315368,19	Геодезический метод	0,10	—
3607	431363,97	1315155,44	Геодезический метод	0,10	—
3608	431558,44	1315094,05	Геодезический метод	0,10	—
3609	431565,29	1315090,62	Геодезический метод	0,10	—
3610	431682,00	1315032,14	Геодезический метод	0,10	—
3611	431691,05	1315028,35	Геодезический метод	0,10	—
3612	431757,67	1315000,39	Геодезический метод	0,10	—
3586	431934,68	1314929,75	Геодезический метод	0,10	—
3613	431747,47	1314637,91	Геодезический метод	0,10	—
3614	431761,04	1314663,97	Геодезический метод	0,10	—
3615	431786,90	1314712,78	Геодезический метод	0,10	—
3616	431800,64	1314738,74	Геодезический метод	0,10	—
3617	431823,87	1314781,57	Геодезический метод	0,10	—
3618	431841,27	1314812,71	Геодезический метод	0,10	—
3619	431863,38	1314853,95	Геодезический метод	0,10	—
3620	431860,20	1314859,91	Геодезический метод	0,10	—
3621	431827,79	1314873,25	Геодезический метод	0,10	—
3622	431844,39	1314932,32	Геодезический метод	0,10	—
3623	431529,38	1315059,86	Геодезический метод	0,10	—

ОПИСАНИЕ МЕСТОПОЛОЖЕНИЯ ГРАНИЦ

Территориальная зона ОП. Зона общего пользования

(наименование объекта, местоположение границ которого описано (далее – объект))

Сведения о местоположении границ объекта

1	2	3	4	5	6
3624	431368,48	1315112,87	Геодезический метод	0,10	—
3625	431368,33	1315103,65	Геодезический метод	0,10	—
3626	431366,85	1315068,29	Геодезический метод	0,10	—
3627	431366,21	1315052,97	Геодезический метод	0,10	—
3628	431365,04	1314947,57	Геодезический метод	0,10	—
3629	431356,55	1314851,80	Геодезический метод	0,10	—
3630	431344,35	1314754,46	Геодезический метод	0,10	—
3631	431331,21	1314692,58	Геодезический метод	0,10	—
3632	431344,20	1314674,85	Геодезический метод	0,10	—
3633	431382,38	1314666,43	Геодезический метод	0,10	—
3634	431524,57	1314634,80	Геодезический метод	0,10	—
3635	431582,22	1314621,72	Геодезический метод	0,10	—
3636	431697,35	1314596,47	Геодезический метод	0,10	—
3637	431720,92	1314590,99	Геодезический метод	0,10	—
3638	431735,30	1314615,11	Геодезический метод	0,10	—
3613	431747,47	1314637,91	Геодезический метод	0,10	—
3639	432852,43	1315160,16	Геодезический метод	0,10	—
3640	432870,35	1315179,99	Геодезический метод	0,10	—
3641	432862,77	1315193,47	Геодезический метод	0,10	—
3642	432807,95	1315267,25	Геодезический метод	0,10	—
3643	432759,43	1315350,34	Геодезический метод	0,10	—
3644	432716,70	1315423,52	Геодезический метод	0,10	—
3645	432709,87	1315430,38	Геодезический метод	0,10	—
3646	432700,80	1315434,63	Геодезический метод	0,10	—
3647	432678,19	1315440,13	Геодезический метод	0,10	—
3648	432553,66	1315470,43	Геодезический метод	0,10	—
3649	432491,81	1315485,48	Геодезический метод	0,10	—
3650	432439,62	1315498,18	Геодезический метод	0,10	—
3651	432438,09	1315498,72	Геодезический метод	0,10	—
3652	432405,75	1315510,10	Геодезический метод	0,10	—
3653	432369,64	1315547,29	Геодезический метод	0,10	—
3654	432344,43	1315573,42	Геодезический метод	0,10	—
3655	432341,36	1315576,76	Геодезический метод	0,10	—
3656	432259,92	1315665,30	Геодезический метод	0,10	—
3657	432245,10	1315681,42	Геодезический метод	0,10	—
3658	432234,92	1315691,69	Геодезический метод	0,10	—
3659	432218,53	1315680,23	Геодезический метод	0,10	—
3660	432136,62	1315344,73	Геодезический метод	0,10	—
3639	432852,43	1315160,16	Геодезический метод	0,10	—
3661	432584,18	1314869,68	Геодезический метод	0,10	—
3662	432657,74	1315171,83	Геодезический метод	0,10	—
3663	432397,92	1315238,51	Геодезический метод	0,10	—
3664	432285,20	1314786,60	Геодезический метод	0,10	—
3665	432449,24	1314716,22	Геодезический метод	0,10	—
3661	432584,18	1314869,68	Геодезический метод	0,10	—
3666	432246,44	1314802,86	Геодезический метод	0,10	—

ОПИСАНИЕ МЕСТОПОЛОЖЕНИЯ ГРАНИЦ

Территориальная зона ОП. Зона общего пользования

(наименование объекта, местоположение границ которого описано (далее – объект))

Сведения о местоположении границ объекта

1	2	3	4	5	6
3667	432357,83	1315247,27	Геодезический метод	0,10	—
3668	432125,42	1315307,27	Геодезический метод	0,10	—
3669	432122,78	1315297,86	Геодезический метод	0,10	—
3670	432117,59	1315277,03	Геодезический метод	0,10	—
3671	432022,08	1314894,93	Геодезический метод	0,10	—
3666	432246,44	1314802,86	Геодезический метод	0,10	—
3672	433067,12	1314066,95	Геодезический метод	0,10	—
3673	433258,44	1314164,98	Геодезический метод	0,10	—
3674	433086,98	1314285,05	Геодезический метод	0,10	—
3675	432897,71	1314417,59	Геодезический метод	0,10	—
3676	432896,39	1314415,49	Геодезический метод	0,10	—
3677	432893,16	1314410,34	Геодезический метод	0,10	—
3678	432890,33	1314412,16	Геодезический метод	0,10	—
3679	432890,00	1314412,37	Геодезический метод	0,10	—
3680	432889,36	1314412,17	Геодезический метод	0,10	—
3681	432876,03	1314394,48	Геодезический метод	0,10	—
3682	432845,38	1314353,83	Геодезический метод	0,10	—
3683	432815,10	1314313,67	Геодезический метод	0,10	—
3684	432807,58	1314301,36	Геодезический метод	0,10	—
3685	432807,33	1314299,27	Геодезический метод	0,10	—
3686	432808,14	1314295,57	Геодезический метод	0,10	—
3687	432827,53	1314245,18	Геодезический метод	0,10	—
3688	432917,49	1314010,22	Геодезический метод	0,10	—
3672	433067,12	1314066,95	Геодезический метод	0,10	—
3689	432356,45	1314495,76	Геодезический метод	0,10	—
3690	432427,49	1314672,64	Геодезический метод	0,10	—
3691	432438,00	1314697,45	Геодезический метод	0,10	—
3692	432438,03	1314697,52	Геодезический метод	0,10	—
3693	432432,84	1314699,76	Геодезический метод	0,10	—
3694	432277,26	1314763,71	Геодезический метод	0,10	—
3695	432131,01	1314407,08	Геодезический метод	0,10	—
3696	432157,19	1314388,83	Геодезический метод	0,10	—
3697	432202,72	1314359,22	Геодезический метод	0,10	—
3698	432219,93	1314343,38	Геодезический метод	0,10	—
3699	432224,82	1314339,16	Геодезический метод	0,10	—
3700	432232,90	1314332,86	Геодезический метод	0,10	—
3701	432263,55	1314301,72	Геодезический метод	0,10	—
3702	432266,19	1314299,24	Геодезический метод	0,10	—
3703	432268,54	1314298,17	Геодезический метод	0,10	—
3704	432274,20	1314298,39	Геодезический метод	0,10	—
3705	432277,21	1314299,44	Геодезический метод	0,10	—
3706	432279,04	1314300,91	Геодезический метод	0,10	—
3707	432304,71	1314363,55	Геодезический метод	0,10	—
3708	432302,82	1314364,08	Геодезический метод	0,10	—
3689	432356,45	1314495,76	Геодезический метод	0,10	—
3709	432061,74	1315101,39	Геодезический метод	0,10	—

ОПИСАНИЕ МЕСТОПОЛОЖЕНИЯ ГРАНИЦ**Территориальная зона ОП. Зона общего пользования**

(наименование объекта, местоположение границ которого описано (далее – объект))

Сведения о местоположении границ объекта

1	2	3	4	5	6
3710	432073,24	1315147,29	Геодезический метод	0,10	—
3711	432112,35	1315303,37	Геодезический метод	0,10	—
3712	432114,23	1315312,98	Геодезический метод	0,10	—
3713	432113,06	1315319,79	Геодезический метод	0,10	—
3714	432109,44	1315322,80	Геодезический метод	0,10	—
3715	432059,72	1315335,34	Геодезический метод	0,10	—
3716	432053,20	1315333,14	Геодезический метод	0,10	—
3717	432046,15	1315320,59	Геодезический метод	0,10	—
3718	432007,16	1315164,88	Геодезический метод	0,10	—
3719	432008,51	1315164,25	Геодезический метод	0,10	—
3720	431996,57	1315117,56	Геодезический метод	0,10	—
3721	431994,68	1315116,01	Геодезический метод	0,10	—
3722	431947,08	1314927,15	Геодезический метод	0,10	—
3723	431945,42	1314920,09	Геодезический метод	0,10	—
3724	431945,25	1314917,14	Геодезический метод	0,10	—
3725	431945,23	1314914,66	Геодезический метод	0,10	—
3726	431999,57	1314891,40	Геодезический метод	0,10	—
3727	432003,61	1314889,36	Геодезический метод	0,10	—
3728	432007,27	1314890,90	Геодезический метод	0,10	—
3729	432010,83	1314900,31	Геодезический метод	0,10	—
3709	432061,74	1315101,39	Геодезический метод	0,10	—
3730	432289,48	1317109,48	Геодезический метод	0,10	—
3731	432213,74	1317437,80	Геодезический метод	0,10	—
3732	432193,50	1317525,47	Геодезический метод	0,10	—
3733	432192,33	1317525,20	Геодезический метод	0,10	—
3734	432187,69	1317545,27	Геодезический метод	0,10	—
3735	432173,95	1317604,70	Геодезический метод	0,10	—
3736	432135,40	1317771,38	Геодезический метод	0,10	—
3737	432131,31	1317770,46	Геодезический метод	0,10	—
3738	432125,07	1317791,90	Геодезический метод	0,10	—
3739	432113,10	1317839,82	Геодезический метод	0,10	—
3740	432109,55	1317854,04	Геодезический метод	0,10	—
3741	432103,78	1317877,13	Геодезический метод	0,10	—
3742	432102,08	1317883,94	Геодезический метод	0,10	—
3743	432094,31	1317917,16	Геодезический метод	0,10	—
3744	432073,00	1317912,61	Геодезический метод	0,10	—
3745	432073,92	1317908,66	Геодезический метод	0,10	—
3746	432087,87	1317848,80	Геодезический метод	0,10	—
3747	432100,68	1317793,82	Геодезический метод	0,10	—
3748	432130,74	1317664,86	Геодезический метод	0,10	—
3749	432137,59	1317635,47	Геодезический метод	0,10	—
3750	432175,13	1317474,36	Геодезический метод	0,10	—
3751	432179,85	1317454,09	Геодезический метод	0,10	—
3752	432212,08	1317315,82	Геодезический метод	0,10	—
3753	432224,40	1317262,94	Геодезический метод	0,10	—
3754	432247,17	1317165,23	Геодезический метод	0,10	—
3755	432253,67	1317137,35	Геодезический метод	0,10	—
3756	432261,69	1317102,95	Геодезический метод	0,10	—

ОПИСАНИЕ МЕСТОПОЛОЖЕНИЯ ГРАНИЦ**Территориальная зона ОП. Зона общего пользования**

(наименование объекта, местоположение границ которого описано (далее – объект))

Сведения о местоположении границ объекта

1	2	3	4	5	6
3730	432289,48	1317109,48	Геодезический метод	0,10	—
3757	432126,57	1315352,20	Геодезический метод	0,10	—
3758	432194,28	1315633,00	Геодезический метод	0,10	—
3759	432192,04	1315641,30	Геодезический метод	0,10	—
3760	432186,77	1315645,62	Геодезический метод	0,10	—
3761	432146,04	1315655,76	Геодезический метод	0,10	—
3762	432139,72	1315651,64	Геодезический метод	0,10	—
3763	432069,83	1315366,44	Геодезический метод	0,10	—
3764	432069,56	1315362,96	Геодезический метод	0,10	—
3765	432073,67	1315357,12	Геодезический метод	0,10	—
3766	432117,58	1315345,92	Геодезический метод	0,10	—
3767	432122,43	1315346,62	Геодезический метод	0,10	—
3757	432126,57	1315352,20	Геодезический метод	0,10	—
3768	432319,49	1316406,11	Геодезический метод	0,10	—
3769	432298,80	1316477,81	Геодезический метод	0,10	—
3770	432274,19	1316563,07	Геодезический метод	0,10	—
3771	432266,98	1316601,49	Геодезический метод	0,10	—
3772	432253,62	1316672,75	Геодезический метод	0,10	—
3773	432249,75	1316677,28	Геодезический метод	0,10	—
3774	432241,32	1316684,04	Геодезический метод	0,10	—
3775	432200,73	1316663,03	Геодезический метод	0,10	—
3776	432196,60	1316657,84	Геодезический метод	0,10	—
3777	432196,60	1316652,26	Геодезический метод	0,10	—
3778	432197,78	1316647,14	Геодезический метод	0,10	—
3779	432209,05	1316598,20	Геодезический метод	0,10	—
3780	432209,16	1316597,72	Геодезический метод	0,10	—
3781	432233,10	1316491,64	Геодезический метод	0,10	—
3782	432244,71	1316440,24	Геодезический метод	0,10	—
3783	432250,01	1316416,74	Геодезический метод	0,10	—
3784	432248,79	1316408,83	Геодезический метод	0,10	—
3785	432250,67	1316399,50	Геодезический метод	0,10	—
3786	432251,34	1316396,17	Геодезический метод	0,10	—
3787	432251,72	1316394,41	Геодезический метод	0,10	—
3788	432252,40	1316394,06	Геодезический метод	0,10	—
3789	432258,08	1316391,18	Геодезический метод	0,10	—
3790	432308,34	1316393,91	Геодезический метод	0,10	—
3791	432312,78	1316395,42	Геодезический метод	0,10	—
3792	432318,89	1316405,06	Геодезический метод	0,10	—
3768	432319,49	1316406,11	Геодезический метод	0,10	—
3793	432199,61	1315661,77	Геодезический метод	0,10	—
3794	432239,22	1315816,88	Геодезический метод	0,10	—
3795	432239,49	1315824,82	Геодезический метод	0,10	—
3796	432236,92	1315831,13	Геодезический метод	0,10	—
3797	432232,09	1315834,59	Геодезический метод	0,10	—
3798	432192,80	1315844,58	Геодезический метод	0,10	—
3799	432189,26	1315843,65	Геодезический метод	0,10	—

ОПИСАНИЕ МЕСТОПОЛОЖЕНИЯ ГРАНИЦ**Территориальная зона ОП. Зона общего пользования**

(наименование объекта, местоположение границ которого описано (далее – объект))

Сведения о местоположении границ объекта

1	2	3	4	5	6
3800	432185,87	1315839,98	Геодезический метод	0,10	—
3801	432143,73	1315667,85	Геодезический метод	0,10	—
3802	432143,71	1315667,25	Геодезический метод	0,10	—
3803	432143,80	1315665,22	Геодезический метод	0,10	—
3804	432145,40	1315662,64	Геодезический метод	0,10	—
3805	432187,91	1315651,54	Геодезический метод	0,10	—
3806	432191,67	1315650,99	Геодезический метод	0,10	—
3807	432195,46	1315652,25	Геодезический метод	0,10	—
3808	432197,92	1315655,15	Геодезический метод	0,10	—
3793	432199,61	1315661,77	Геодезический метод	0,10	—
3809	431521,50	1315421,03	Геодезический метод	0,10	—
3810	431579,96	1315427,43	Геодезический метод	0,10	—
3811	431585,65	1315429,30	Геодезический метод	0,10	—
3812	431589,58	1315433,67	Геодезический метод	0,10	—
3813	431591,22	1315440,04	Геодезический метод	0,10	—
3814	431549,07	1315448,80	Геодезический метод	0,10	—
3815	431528,93	1315450,52	Геодезический метод	0,10	—
3816	431525,86	1315424,44	Геодезический метод	0,10	—
3817	431522,61	1315424,39	Геодезический метод	0,10	—
3818	431525,88	1315449,76	Геодезический метод	0,10	—
3819	431373,50	1315472,73	Геодезический метод	0,10	—
3820	431386,59	1315417,15	Геодезический метод	0,10	—
3821	431377,01	1315414,69	Геодезический метод	0,10	—
3822	431379,57	1315404,41	Геодезический метод	0,10	—
3823	431384,59	1315397,82	Геодезический метод	0,10	—
3824	431394,26	1315394,22	Геодезический метод	0,10	—
3809	431521,50	1315421,03	Геодезический метод	0,10	—
3825	432208,93	1316538,10	Геодезический метод	0,10	—
3826	432180,92	1316650,81	Геодезический метод	0,10	—
3827	432134,92	1316625,11	Геодезический метод	0,10	—
3828	432055,71	1316580,58	Геодезический метод	0,10	—
3829	432056,30	1316579,42	Геодезический метод	0,10	—
3830	432058,90	1316574,35	Геодезический метод	0,10	—
3831	432067,51	1316572,38	Геодезический метод	0,10	—
3832	432168,31	1316547,95	Геодезический метод	0,10	—
3833	432177,95	1316545,61	Геодезический метод	0,10	—
3825	432208,93	1316538,10	Геодезический метод	0,10	—
3834	431584,44	1315492,18	Геодезический метод	0,10	—
3835	431590,02	1315500,16	Геодезический метод	0,10	—
3836	431576,70	1315510,03	Геодезический метод	0,10	—
3837	431561,23	1315515,75	Геодезический метод	0,10	—
3838	431549,35	1315524,23	Геодезический метод	0,10	—
3839	431538,00	1315537,40	Геодезический метод	0,10	—
3840	431490,22	1315568,12	Геодезический метод	0,10	—
3841	431466,83	1315571,98	Геодезический метод	0,10	—
3842	431416,70	1315569,10	Геодезический метод	0,10	—

ОПИСАНИЕ МЕСТОПОЛОЖЕНИЯ ГРАНИЦ

Территориальная зона ОП. Зона общего пользования

(наименование объекта, местоположение границ которого описано (далее – объект))

Сведения о местоположении границ объекта

1	2	3	4	5	6
3843	431423,79	1315537,30	Геодезический метод	0,10	—
3844	431561,57	1315496,51	Геодезический метод	0,10	—
3834	431584,44	1315492,18	Геодезический метод	0,10	—
3845	432247,33	1315851,68	Геодезический метод	0,10	—
3846	432249,04	1315860,10	Геодезический метод	0,10	—
3847	432245,29	1315867,37	Геодезический метод	0,10	—
3848	432250,89	1315889,44	Геодезический метод	0,10	—
3849	432206,31	1315900,96	Геодезический метод	0,10	—
3850	432202,36	1315900,13	Геодезический метод	0,10	—
3851	432199,84	1315897,01	Геодезический метод	0,10	—
3852	432191,29	1315860,68	Геодезический метод	0,10	—
3853	432192,40	1315856,51	Геодезический метод	0,10	—
3854	432195,50	1315853,42	Геодезический метод	0,10	—
3855	432233,16	1315843,83	Геодезический метод	0,10	—
3856	432240,97	1315845,31	Геодезический метод	0,10	—
3845	432247,33	1315851,68	Геодезический метод	0,10	—
3857	434313,35	1312884,16	Геодезический метод	0,10	—
3858	434268,14	1312944,02	Геодезический метод	0,10	—
3859	434262,23	1312956,66	Геодезический метод	0,10	—
3860	434255,96	1312965,45	Геодезический метод	0,10	—
3861	434246,02	1312975,47	Геодезический метод	0,10	—
3862	434148,21	1313104,43	Геодезический метод	0,10	—
3863	434148,18	1313104,48	Геодезический метод	0,10	—
3864	434148,25	1313104,53	Геодезический метод	0,10	—
3865	434139,59	1313117,95	Геодезический метод	0,10	—
3866	434144,85	1313130,50	Геодезический метод	0,10	—
3867	434136,44	1313144,96	Геодезический метод	0,10	—
3868	434120,05	1313173,13	Геодезический метод	0,10	—
3869	434101,79	1313178,33	Геодезический метод	0,10	—
3870	434091,02	1313193,32	Геодезический метод	0,10	—
3871	434090,85	1313193,27	Геодезический метод	0,10	—
3872	434087,41	1313193,27	Геодезический метод	0,10	—
3873	434069,35	1313219,50	Геодезический метод	0,10	—
3874	434065,86	1313214,52	Геодезический метод	0,10	—
3875	434066,31	1313214,42	Геодезический метод	0,10	—
3876	434069,61	1313209,57	Геодезический метод	0,10	—
3877	434079,66	1313194,79	Геодезический метод	0,10	—
3878	434083,54	1313189,09	Геодезический метод	0,10	—
3879	434093,49	1313175,38	Геодезический метод	0,10	—
3880	434093,55	1313175,30	Геодезический метод	0,10	—
3881	434094,51	1313173,97	Геодезический метод	0,10	—
3882	434095,45	1313172,61	Геодезический метод	0,10	—
3883	434097,32	1313169,88	Геодезический метод	0,10	—
3884	434108,60	1313153,48	Геодезический метод	0,10	—
3885	434119,15	1313138,13	Геодезический метод	0,10	—
3886	434128,82	1313124,06	Геодезический метод	0,10	—
3887	434135,81	1313113,90	Геодезический метод	0,10	—

ОПИСАНИЕ МЕСТОПОЛОЖЕНИЯ ГРАНИЦ**Территориальная зона ОП. Зона общего пользования**

(наименование объекта, местоположение границ которого описано (далее – объект))

Сведения о местоположении границ объекта

1	2	3	4	5	6
3888	434139,64	1313108,60	Геодезический метод	0,10	—
3889	434143,15	1313103,73	Геодезический метод	0,10	—
3890	434158,35	1313082,69	Геодезический метод	0,10	—
3891	434188,34	1313041,18	Геодезический метод	0,10	—
3892	434189,17	1313040,02	Геодезический метод	0,10	—
3893	434190,55	1313038,12	Геодезический метод	0,10	—
3894	434191,09	1313037,36	Геодезический метод	0,10	—
3895	434202,63	1313021,40	Геодезический метод	0,10	—
3896	434203,54	1313020,13	Геодезический метод	0,10	—
3897	434249,09	1312957,07	Геодезический метод	0,10	—
3898	434262,58	1312938,63	Геодезический метод	0,10	—
3899	434270,97	1312927,16	Геодезический метод	0,10	—
3900	434293,74	1312896,03	Геодезический метод	0,10	—
3901	434307,08	1312879,59	Геодезический метод	0,10	—
3857	434313,35	1312884,16	Геодезический метод	0,10	—
3902	434617,50	1311804,51	Геодезический метод	0,10	—
3903	434565,07	1311753,66	Геодезический метод	0,10	—
3904	434537,56	1311726,99	Геодезический метод	0,10	—
3905	434522,17	1311712,06	Геодезический метод	0,10	—
3906	434470,07	1311676,46	Геодезический метод	0,10	—
3907	434451,43	1311663,73	Геодезический метод	0,10	—
3908	434396,01	1311625,87	Геодезический метод	0,10	—
3909	434356,83	1311603,47	Геодезический метод	0,10	—
3910	434352,91	1311601,23	Геодезический метод	0,10	—
3911	434347,23	1311597,99	Геодезический метод	0,10	—
3912	434369,76	1311555,36	Геодезический метод	0,10	—
3913	434332,05	1311531,69	Геодезический метод	0,10	—
3914	434300,89	1311512,67	Геодезический метод	0,10	—
3915	434291,31	1311506,83	Геодезический метод	0,10	—
3916	434290,15	1311506,13	Геодезический метод	0,10	—
3917	434290,14	1311506,12	Геодезический метод	0,10	—
3918	434290,10	1311506,10	Геодезический метод	0,10	—
3919	434292,04	1311501,66	Геодезический метод	0,10	—
3920	434292,10	1311501,70	Геодезический метод	0,10	—
3921	434346,95	1311520,40	Геодезический метод	0,10	—
3922	434393,45	1311536,28	Геодезический метод	0,10	—
3923	434390,88	1311541,12	Геодезический метод	0,10	—
3924	434387,63	1311546,08	Геодезический метод	0,10	—
3925	434387,01	1311549,73	Геодезический метод	0,10	—
3926	434387,20	1311552,53	Геодезический метод	0,10	—
3927	434387,73	1311554,78	Геодезический метод	0,10	—
3928	434391,94	1311572,56	Геодезический метод	0,10	—
3929	434396,40	1311582,83	Геодезический метод	0,10	—
3930	434416,79	1311616,89	Геодезический метод	0,10	—
3931	434424,53	1311622,19	Геодезический метод	0,10	—
3932	434528,69	1311693,55	Геодезический метод	0,10	—
3933	434544,68	1311704,73	Геодезический метод	0,10	—
3934	434553,08	1311722,79	Геодезический метод	0,10	—

ОПИСАНИЕ МЕСТОПОЛОЖЕНИЯ ГРАНИЦ**Территориальная зона ОП. Зона общего пользования**

(наименование объекта, местоположение границ которого описано (далее – объект))

Сведения о местоположении границ объекта

1	2	3	4	5	6
3935	434553,96	1311727,24	Геодезический метод	0,10	—
3936	434580,91	1311755,72	Геодезический метод	0,10	—
3937	434585,34	1311759,89	Геодезический метод	0,10	—
3938	434670,31	1311839,85	Геодезический метод	0,10	—
3939	434686,91	1311855,44	Геодезический метод	0,10	—
3940	434695,37	1311863,38	Геодезический метод	0,10	—
3941	434705,84	1311873,22	Геодезический метод	0,10	—
3942	434705,82	1311873,26	Геодезический метод	0,10	—
3943	434708,69	1311875,96	Геодезический метод	0,10	—
3944	434755,49	1311920,00	Геодезический метод	0,10	—
3945	434776,36	1311939,64	Геодезический метод	0,10	—
3946	434778,71	1311941,86	Геодезический метод	0,10	—
3947	434808,69	1311970,07	Геодезический метод	0,10	—
3948	434831,91	1311991,92	Геодезический метод	0,10	—
3949	434844,99	1311969,86	Геодезический метод	0,10	—
3950	434853,16	1311966,91	Геодезический метод	0,10	—
3951	434910,00	1311946,43	Геодезический метод	0,10	—
3952	434911,47	1311945,90	Геодезический метод	0,10	—
3953	434915,79	1311957,88	Геодезический метод	0,10	—
3954	434900,24	1311963,75	Геодезический метод	0,10	—
3955	434891,83	1311966,92	Геодезический метод	0,10	—
3956	434867,42	1311977,68	Геодезический метод	0,10	—
3957	434871,10	1311981,05	Геодезический метод	0,10	—
3958	434857,58	1311995,46	Геодезический метод	0,10	—
3959	434887,16	1312022,34	Геодезический метод	0,10	—
3960	434890,60	1312026,10	Геодезический метод	0,10	—
3961	434884,51	1312031,68	Геодезический метод	0,10	—
3962	434886,37	1312033,39	Геодезический метод	0,10	—
3963	434901,98	1312047,78	Геодезический метод	0,10	—
3964	434904,93	1312050,51	Геодезический метод	0,10	—
3965	434905,96	1312051,47	Геодезический метод	0,10	—
3966	434901,44	1312056,40	Геодезический метод	0,10	—
3967	434900,95	1312056,95	Геодезический метод	0,10	—
3968	434894,03	1312064,76	Геодезический метод	0,10	—
3969	434892,26	1312066,74	Геодезический метод	0,10	—
3970	434885,93	1312074,61	Геодезический метод	0,10	—
3971	434877,86	1312084,48	Геодезический метод	0,10	—
3972	434863,44	1312070,84	Геодезический метод	0,10	—
3973	434859,85	1312067,44	Геодезический метод	0,10	—
3974	434873,91	1312051,96	Геодезический метод	0,10	—
3975	434853,75	1312033,48	Геодезический метод	0,10	—
3976	434843,62	1312023,35	Геодезический метод	0,10	—
3977	434845,82	1312020,89	Геодезический метод	0,10	—
3978	434838,11	1312013,74	Геодезический метод	0,10	—
3979	434818,26	1311996,67	Геодезический метод	0,10	—
3980	434816,33	1311998,42	Геодезический метод	0,10	—
3981	434799,10	1311979,29	Геодезический метод	0,10	—
3982	434791,56	1311971,70	Геодезический метод	0,10	—
3983	434762,28	1311942,26	Геодезический метод	0,10	—

ОПИСАНИЕ МЕСТОПОЛОЖЕНИЯ ГРАНИЦ**Территориальная зона ОП. Зона общего пользования**

(наименование объекта, местоположение границ которого описано (далее – объект))

Сведения о местоположении границ объекта

1	2	3	4	5	6
3984	434750,32	1311931,28	Геодезический метод	0,10	—
3985	434740,61	1311922,37	Геодезический метод	0,10	—
3986	434740,35	1311922,12	Геодезический метод	0,10	—
3987	434725,54	1311907,94	Геодезический метод	0,10	—
3988	434643,81	1311829,70	Геодезический метод	0,10	—
3989	434629,78	1311816,27	Геодезический метод	0,10	—
3902	434617,50	1311804,51	Геодезический метод	0,10	—
3990	437212,34	1312628,49	Геодезический метод	0,10	—
3991	437424,04	1312668,86	Геодезический метод	0,10	—
3992	437543,63	1312698,10	Геодезический метод	0,10	—
3993	437548,05	1312702,10	Геодезический метод	0,10	—
3994	437539,76	1312729,55	Геодезический метод	0,10	—
3995	437568,06	1312738,79	Геодезический метод	0,10	—
3996	437579,75	1312742,04	Геодезический метод	0,10	—
3997	437584,86	1312743,04	Геодезический метод	0,10	—
3998	437611,06	1312749,54	Геодезический метод	0,10	—
3999	437637,44	1312756,06	Геодезический метод	0,10	—
4000	437637,07	1312760,68	Геодезический метод	0,10	—
4001	437795,95	1312794,77	Геодезический метод	0,10	—
4002	437802,12	1312796,09	Геодезический метод	0,10	—
4003	437812,13	1312799,89	Геодезический метод	0,10	—
4004	437825,34	1312805,98	Геодезический метод	0,10	—
4005	437833,62	1312811,29	Геодезический метод	0,10	—
4006	438006,80	1313028,20	Геодезический метод	0,10	—
4007	438018,38	1313037,64	Геодезический метод	0,10	—
4008	438025,58	1313041,28	Геодезический метод	0,10	—
4009	438035,50	1313044,19	Геодезический метод	0,10	—
4010	438044,10	1313045,77	Геодезический метод	0,10	—
4011	438214,21	1313060,24	Геодезический метод	0,10	—
4012	438471,47	1313082,13	Геодезический метод	0,10	—
4013	438569,81	1313090,50	Геодезический метод	0,10	—
4014	438642,12	1313097,83	Геодезический метод	0,10	—
4015	438666,33	1313099,24	Геодезический метод	0,10	—
4016	438759,96	1313104,67	Геодезический метод	0,10	—
4017	438876,19	1313135,23	Геодезический метод	0,10	—
4018	439010,92	1313170,65	Геодезический метод	0,10	—
4019	439333,04	1313255,33	Геодезический метод	0,10	—
4020	439342,06	1313257,29	Геодезический метод	0,10	—
4021	439348,81	1313258,80	Геодезический метод	0,10	—
4022	439377,46	1313267,81	Геодезический метод	0,10	—
4023	439405,25	1313253,89	Геодезический метод	0,10	—
4024	439469,73	1313198,10	Геодезический метод	0,10	—
4025	439460,43	1313228,84	Геодезический метод	0,10	—
4026	439458,45	1313234,85	Геодезический метод	0,10	—
4027	439455,58	1313243,59	Геодезический метод	0,10	—
4028	439436,65	1313301,11	Геодезический метод	0,10	—
4029	439430,93	1313316,27	Геодезический метод	0,10	—
4030	439380,20	1313303,27	Геодезический метод	0,10	—

ОПИСАНИЕ МЕСТОПОЛОЖЕНИЯ ГРАНИЦ**Территориальная зона ОП. Зона общего пользования**

(наименование объекта, местоположение границ которого описано (далее – объект))

Сведения о местоположении границ объекта

1	2	3	4	5	6
4031	439343,45	1313293,85	Геодезический метод	0,10	—
4032	439339,11	1313292,74	Геодезический метод	0,10	—
4033	439326,05	1313289,39	Геодезический метод	0,10	—
4034	439114,02	1313235,06	Геодезический метод	0,10	—
4035	439029,73	1313213,46	Геодезический метод	0,10	—
4036	438872,39	1313173,15	Геодезический метод	0,10	—
4037	438767,95	1313145,69	Геодезический метод	0,10	—
4038	438754,83	1313142,24	Геодезический метод	0,10	—
4039	438644,22	1313135,82	Геодезический метод	0,10	—
4040	438566,04	1313131,29	Геодезический метод	0,10	—
4041	438484,10	1313124,31	Геодезический метод	0,10	—
4042	438318,77	1313110,25	Геодезический метод	0,10	—
4043	438005,98	1313083,63	Геодезический метод	0,10	—
4044	437840,92	1312876,89	Геодезический метод	0,10	—
4045	437802,62	1312828,91	Геодезический метод	0,10	—
4046	437674,09	1312778,50	Геодезический метод	0,10	—
4047	437666,47	1312775,52	Геодезический метод	0,10	—
4048	437642,69	1312769,76	Геодезический метод	0,10	—
4049	437594,08	1312758,08	Геодезический метод	0,10	—
4050	437292,29	1312687,63	Геодезический метод	0,10	—
4051	437243,50	1312675,95	Геодезический метод	0,10	—
4052	437155,17	1312660,02	Геодезический метод	0,10	—
4053	437101,89	1312660,37	Геодезический метод	0,10	—
4054	437048,45	1312661,57	Геодезический метод	0,10	—
4055	437005,85	1312661,77	Геодезический метод	0,10	—
4056	436882,59	1312659,03	Геодезический метод	0,10	—
4057	436868,41	1312659,20	Геодезический метод	0,10	—
4058	436849,62	1312659,58	Геодезический метод	0,10	—
4059	436822,21	1312660,07	Геодезический метод	0,10	—
4060	436803,53	1312660,50	Геодезический метод	0,10	—
4061	436786,58	1312661,13	Геодезический метод	0,10	—
4062	436754,35	1312661,48	Геодезический метод	0,10	—
4063	436734,45	1312661,58	Геодезический метод	0,10	—
4064	436643,11	1312663,48	Геодезический метод	0,10	—
4065	436550,82	1312664,33	Геодезический метод	0,10	—
4066	436441,07	1312664,80	Геодезический метод	0,10	—
4067	436347,94	1312664,38	Геодезический метод	0,10	—
4068	436249,51	1312660,91	Геодезический метод	0,10	—
4069	436229,69	1312655,92	Геодезический метод	0,10	—
4070	436225,15	1312665,52	Геодезический метод	0,10	—
4071	436225,86	1312666,44	Геодезический метод	0,10	—
4072	436219,54	1312676,37	Геодезический метод	0,10	—
4073	436180,00	1312651,40	Геодезический метод	0,10	—
4074	436146,39	1312619,91	Геодезический метод	0,10	—
4075	436154,86	1312607,48	Геодезический метод	0,10	—
4076	435868,10	1312396,98	Геодезический метод	0,10	—
4077	434749,30	1312336,67	Геодезический метод	0,10	—
4078	434757,25	1312322,09	Геодезический метод	0,10	—
4079	434762,12	1312315,26	Геодезический метод	0,10	—

ОПИСАНИЕ МЕСТОПОЛОЖЕНИЯ ГРАНИЦ**Территориальная зона ОП. Зона общего пользования**

(наименование объекта, местоположение границ которого описано (далее – объект))

Сведения о местоположении границ объекта

1	2	3	4	5	6
4080	434841,60	1312318,73	Геодезический метод	0,10	—
4081	434922,60	1312322,27	Геодезический метод	0,10	—
4082	434983,49	1312324,93	Геодезический метод	0,10	—
4083	435086,75	1312329,15	Геодезический метод	0,10	—
4084	435104,35	1312328,66	Геодезический метод	0,10	—
4085	435145,02	1312329,62	Геодезический метод	0,10	—
4086	435158,11	1312329,93	Геодезический метод	0,10	—
4087	435159,96	1312329,97	Геодезический метод	0,10	—
4088	435184,42	1312332,65	Геодезический метод	0,10	—
4089	435205,12	1312334,25	Геодезический метод	0,10	—
4090	435205,40	1312333,85	Геодезический метод	0,10	—
4091	435257,21	1312336,36	Геодезический метод	0,10	—
4092	435258,58	1312336,43	Геодезический метод	0,10	—
4093	435286,25	1312337,77	Геодезический метод	0,10	—
4094	435317,20	1312339,27	Геодезический метод	0,10	—
4095	435526,02	1312351,35	Геодезический метод	0,10	—
4096	435527,61	1312351,45	Геодезический метод	0,10	—
4097	435632,50	1312355,84	Геодезический метод	0,10	—
4098	435648,51	1312356,03	Геодезический метод	0,10	—
4099	435876,55	1312358,78	Геодезический метод	0,10	—
4100	435977,84	1312429,63	Геодезический метод	0,10	—
4101	436046,34	1312336,80	Геодезический метод	0,10	—
4102	436051,52	1312330,03	Геодезический метод	0,10	—
4103	436073,77	1312299,46	Геодезический метод	0,10	—
4104	436076,44	1312291,73	Геодезический метод	0,10	—
4105	436073,49	1312281,88	Геодезический метод	0,10	—
4106	436034,12	1312243,40	Геодезический метод	0,10	—
4107	436017,52	1312230,52	Геодезический метод	0,10	—
4108	435941,94	1312158,90	Геодезический метод	0,10	—
4109	435880,21	1312100,40	Геодезический метод	0,10	—
4110	435839,24	1312063,32	Геодезический метод	0,10	—
4111	435815,52	1312041,84	Геодезический метод	0,10	—
4112	435777,11	1312007,08	Геодезический метод	0,10	—
4113	435746,11	1311979,02	Геодезический метод	0,10	—
4114	435734,58	1311971,27	Геодезический метод	0,10	—
4115	435650,21	1311893,87	Геодезический метод	0,10	—
4116	435645,58	1311889,83	Геодезический метод	0,10	—
4117	435602,88	1311851,85	Геодезический метод	0,10	—
4118	435598,52	1311847,97	Геодезический метод	0,10	—
4119	435591,73	1311842,20	Геодезический метод	0,10	—
4120	435547,40	1311804,80	Геодезический метод	0,10	—
4121	435533,86	1311792,46	Геодезический метод	0,10	—
4122	435525,14	1311794,05	Геодезический метод	0,10	—
4123	435506,69	1311777,95	Геодезический метод	0,10	—
4124	435496,94	1311766,09	Геодезический метод	0,10	—
4125	435489,67	1311760,51	Геодезический метод	0,10	—
4126	435487,59	1311758,91	Геодезический метод	0,10	—
4127	435487,02	1311758,47	Геодезический метод	0,10	—
4128	435469,59	1311742,02	Геодезический метод	0,10	—

ОПИСАНИЕ МЕСТОПОЛОЖЕНИЯ ГРАНИЦ**Территориальная зона ОП. Зона общего пользования**

(наименование объекта, местоположение границ которого описано (далее – объект))

Сведения о местоположении границ объекта

1	2	3	4	5	6
4129	435443,47	1311717,38	Геодезический метод	0,10	—
4130	435443,07	1311717,00	Геодезический метод	0,10	—
4131	435441,19	1311716,19	Геодезический метод	0,10	—
4132	435437,53	1311716,77	Геодезический метод	0,10	—
4133	435434,54	1311718,39	Геодезический метод	0,10	—
4134	435439,77	1311714,70	Геодезический метод	0,10	—
4135	435441,34	1311713,60	Геодезический метод	0,10	—
4136	435445,92	1311710,37	Геодезический метод	0,10	—
4137	435446,83	1311709,72	Геодезический метод	0,10	—
4138	435447,75	1311709,08	Геодезический метод	0,10	—
4139	435448,65	1311708,44	Геодезический метод	0,10	—
4140	435449,34	1311707,96	Геодезический метод	0,10	—
4141	435451,65	1311706,33	Геодезический метод	0,10	—
4142	435452,98	1311705,39	Геодезический метод	0,10	—
4143	435454,27	1311704,48	Геодезический метод	0,10	—
4144	435457,78	1311709,57	Геодезический метод	0,10	—
4145	435477,34	1311727,90	Геодезический метод	0,10	—
4146	435493,00	1311742,58	Геодезический метод	0,10	—
4147	435503,82	1311752,71	Геодезический метод	0,10	—
4148	435519,04	1311751,58	Геодезический метод	0,10	—
4149	435527,99	1311760,85	Геодезический метод	0,10	—
4150	435531,19	1311767,62	Геодезический метод	0,10	—
4151	435536,57	1311771,00	Геодезический метод	0,10	—
4152	435537,01	1311771,48	Геодезический метод	0,10	—
4153	435540,56	1311775,38	Геодезический метод	0,10	—
4154	435698,58	1311914,41	Геодезический метод	0,10	—
4155	435698,73	1311914,54	Геодезический метод	0,10	—
4156	435732,21	1311944,43	Геодезический метод	0,10	—
4157	435760,06	1311969,30	Геодезический метод	0,10	—
4158	435843,26	1312043,66	Геодезический метод	0,10	—
4159	435899,68	1312094,09	Геодезический метод	0,10	—
4160	435899,95	1312094,33	Геодезический метод	0,10	—
4161	435906,95	1312100,59	Геодезический метод	0,10	—
4162	435993,92	1312178,32	Геодезический метод	0,10	—
4163	436054,62	1312232,57	Геодезический метод	0,10	—
4164	436094,02	1312267,78	Геодезический метод	0,10	—
4165	436112,05	1312280,16	Геодезический метод	0,10	—
4166	436102,56	1312288,49	Геодезический метод	0,10	—
4167	436154,78	1312337,07	Геодезический метод	0,10	—
4168	436135,34	1312355,06	Геодезический метод	0,10	—
4169	436090,99	1312301,85	Геодезический метод	0,10	—
4170	436088,07	1312298,19	Геодезический метод	0,10	—
4171	436086,90	1312297,56	Геодезический метод	0,10	—
4172	436085,55	1312297,25	Геодезический метод	0,10	—
4173	436079,97	1312299,89	Геодезический метод	0,10	—
4174	436076,89	1312302,05	Геодезический метод	0,10	—
4175	436039,77	1312353,51	Геодезический метод	0,10	—
4176	435982,34	1312433,11	Геодезический метод	0,10	—
4177	436061,95	1312499,58	Геодезический метод	0,10	—

ОПИСАНИЕ МЕСТОПОЛОЖЕНИЯ ГРАНИЦ**Территориальная зона ОП. Зона общего пользования**

(наименование объекта, местоположение границ которого описано (далее – объект))

Сведения о местоположении границ объекта

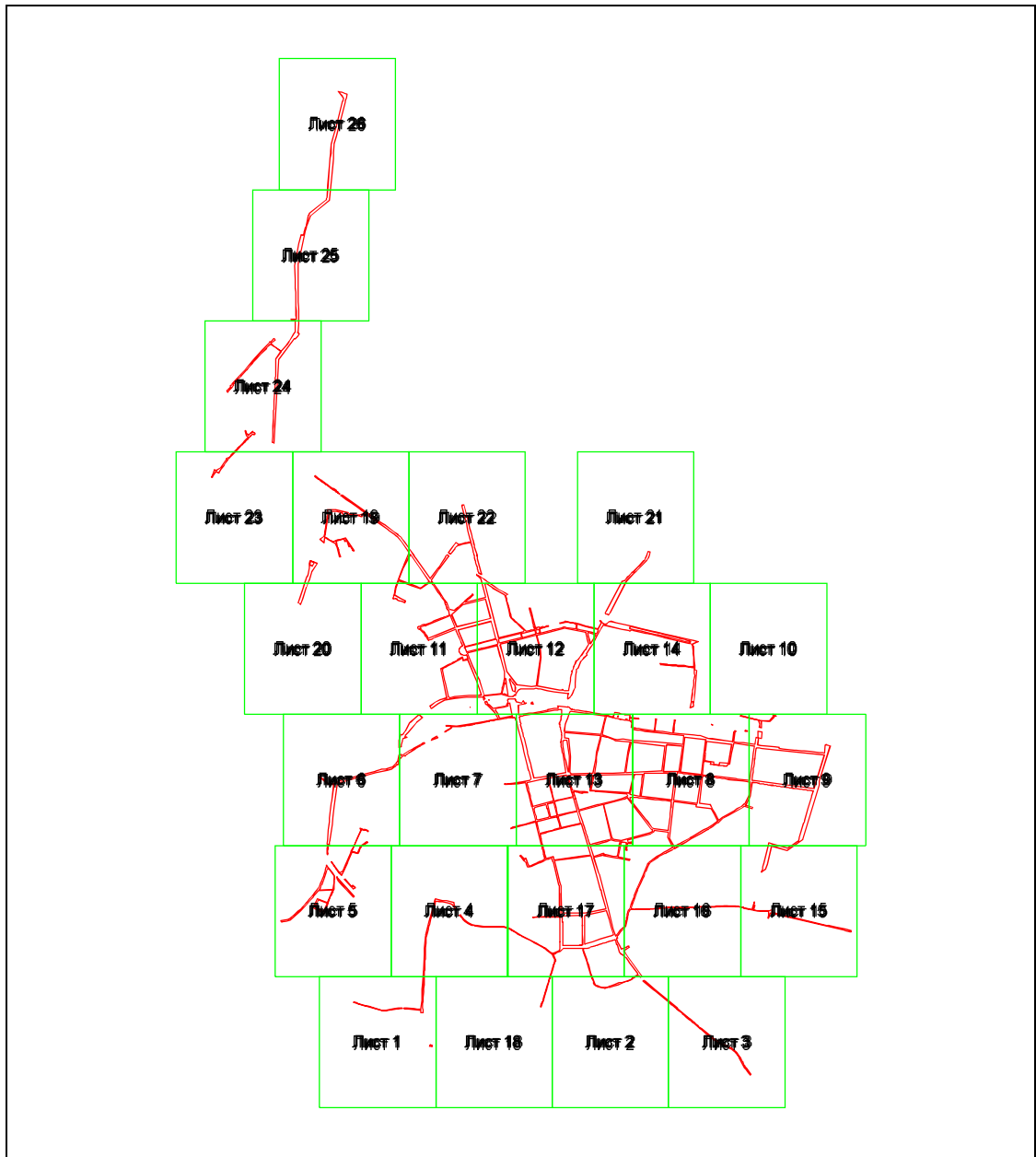
1	2	3	4	5	6
4178	436080,52	1312515,10	Геодезический метод	0,10	—
4179	436090,36	1312523,31	Геодезический метод	0,10	—
4180	436103,12	1312533,96	Геодезический метод	0,10	—
4181	436125,03	1312546,64	Геодезический метод	0,10	—
4182	436194,51	1312586,81	Геодезический метод	0,10	—
4183	436214,09	1312598,13	Геодезический метод	0,10	—
4184	436247,93	1312617,69	Геодезический метод	0,10	—
4185	436282,75	1312617,79	Геодезический метод	0,10	—
4186	436299,58	1312617,83	Геодезический метод	0,10	—
4187	436339,24	1312617,94	Геодезический метод	0,10	—
4188	436404,46	1312618,12	Геодезический метод	0,10	—
4189	436405,51	1312565,50	Геодезический метод	0,10	—
4190	436415,81	1312561,71	Геодезический метод	0,10	—
4191	436412,76	1312634,91	Геодезический метод	0,10	—
4192	436458,59	1312633,52	Геодезический метод	0,10	—
4193	436520,39	1312631,65	Геодезический метод	0,10	—
4194	436589,84	1312629,54	Геодезический метод	0,10	—
4195	436643,69	1312627,91	Геодезический метод	0,10	—
4196	436761,55	1312624,34	Геодезический метод	0,10	—
4197	436765,50	1312624,24	Геодезический метод	0,10	—
4198	436775,94	1312623,96	Геодезический метод	0,10	—
4199	436830,06	1312622,41	Геодезический метод	0,10	—
4200	436862,87	1312621,47	Геодезический метод	0,10	—
4201	436900,61	1312620,39	Геодезический метод	0,10	—
4202	436952,83	1312618,89	Геодезический метод	0,10	—
4203	436953,89	1312618,86	Геодезический метод	0,10	—
4204	437134,69	1312613,68	Геодезический метод	0,10	—
3990	437212,34	1312628,49	Геодезический метод	0,10	—

3. Сведения о характерных точках части (частей) границы объекта

Обозначение характерных точек части границы	Координаты, м		Метод определения координат характерной точки	Средняя квадратическая погрешность положения характерной точки (M_t), м	Описание обозначения точки на местности (при наличии)
	X	Y			
1	2	3	4	5	6
Часть №					

ОПИСАНИЕ МЕСТОПОЛОЖЕНИЯ ГРАНИЦ**Территориальная зона ОП. Зона общего пользования**

(наименование объекта, местоположение границ которого описано (далее – объект))

План границ объекта**Основной лист**

Масштаб 1: 78183

Используемые условные знаки и обозначения:

– область выносного листа,

23

– номер выносного листа.

Остальные используемые условные знаки и обозначения приведены на отдельной странице в конце раздела.

Подпись _____ Дата « ____ » _____
 _____ з.

Место для оттиска печати (при наличии) лица, составившего описание местоположения границ объекта

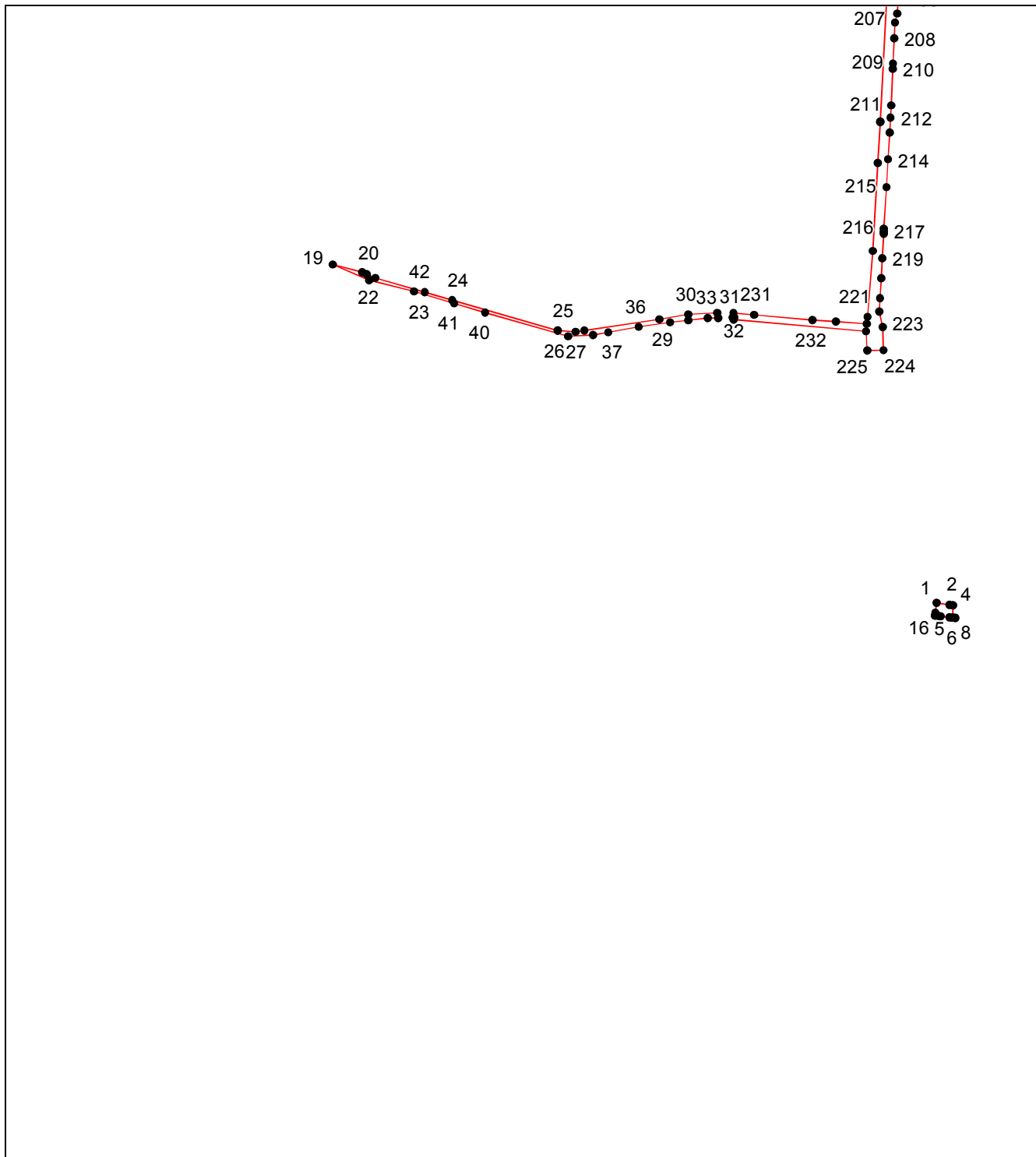
ОПИСАНИЕ МЕСТОПОЛОЖЕНИЯ ГРАНИЦ

Территориальная зона ОП. Зона общего пользования

(наименование объекта, местоположение границ которого описано (далее – объект))

План границ объекта

Выносной лист №1



Масштаб 1:10000

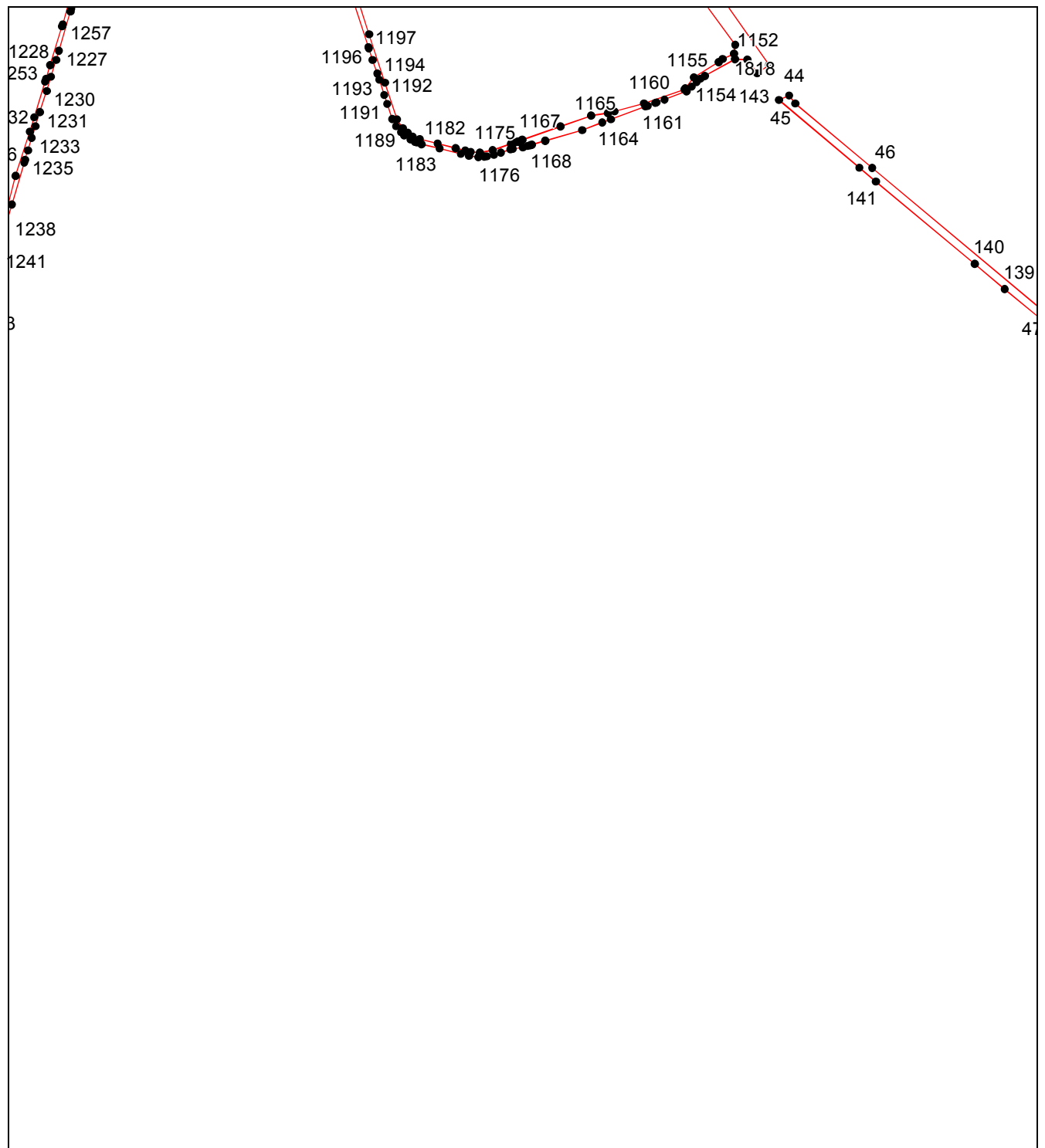
Используемые условные знаки и обозначения приведены на отдельной странице в конце раздела.

Подпись _____ Дата «__» _____ г.

Место для оттиска печати (при наличии) лица, составившего описание местоположения границ объекта

ОПИСАНИЕ МЕСТОПОЛОЖЕНИЯ ГРАНИЦ**Территориальная зона ОП. Зона общего пользования**

(наименование объекта, местоположение границ которого описано (далее – объект))

План границ объекта**Выносной лист №2****Масштаб 1:10000**


Используемые условные знаки и обозначения приведены на отдельной странице в конце раздела.

Подпись _____ Дата «__» _____ г.

Место для оттиска печати (при наличии) лица, составившего описание местоположения границ объекта

ОПИСАНИЕ МЕСТОПОЛОЖЕНИЯ ГРАНИЦ**Территориальная зона ОП. Зона общего пользования**

(наименование объекта, местоположение границ которого описано (далее – объект))

План границ объекта**Выносной лист №3****Масштаб 1:10000**

Используемые условные знаки и обозначения приведены на отдельной странице в конце раздела.

Подпись _____ Дата «__» _____ г.

Место для отриски печати (при наличии) лица, составившего описание местоположения границ объекта


ОПИСАНИЕ МЕСТОПОЛОЖЕНИЯ ГРАНИЦ

Территориальная зона ОП. Зона общего пользования

(наименование объекта, местоположение границ которого описано (далее – объект))

План границ объекта

Выносной лист №4



Масштаб 1:10000

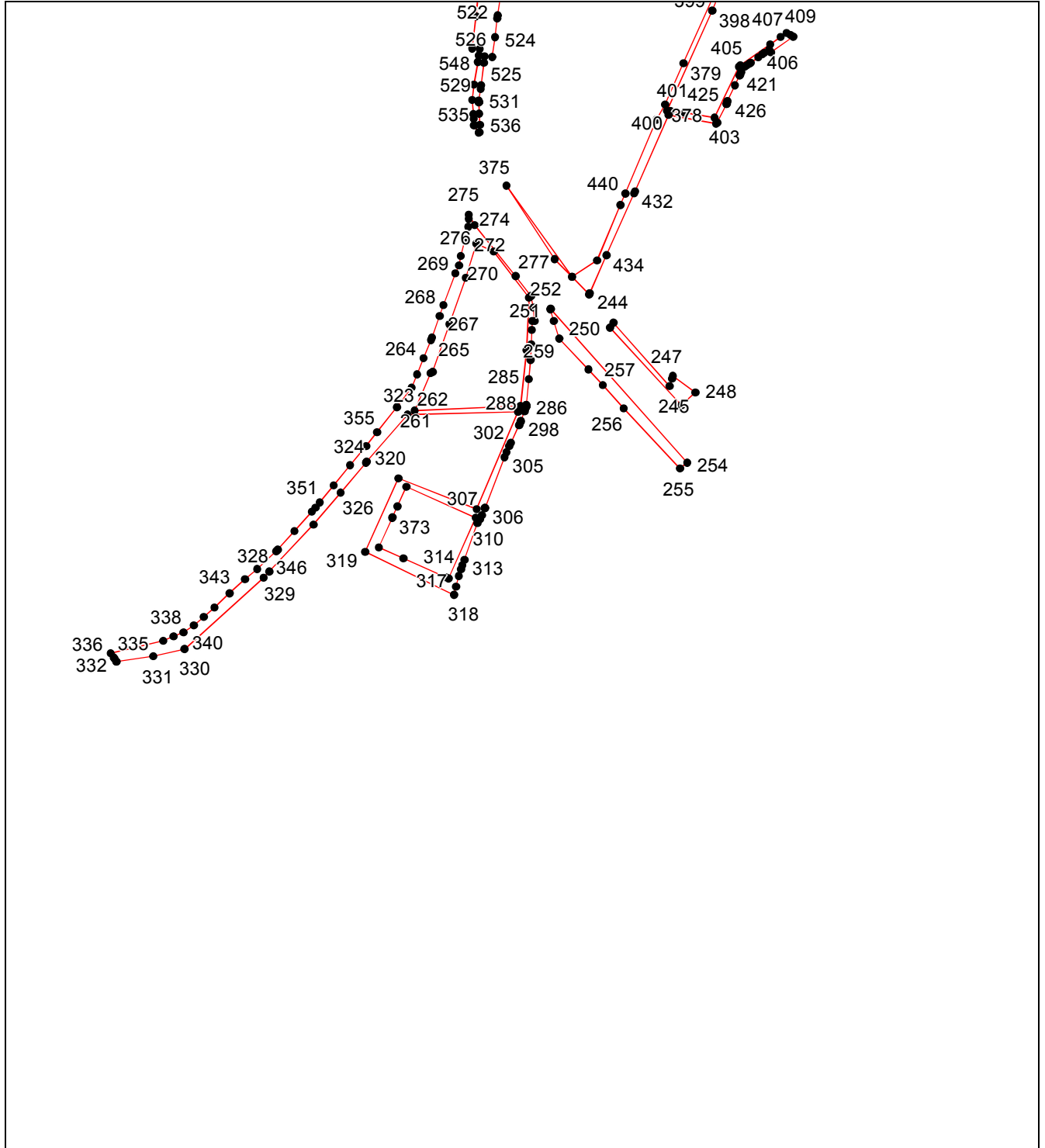
Используемые условные знаки и обозначения приведены на отдельной странице в конце раздела.

Подпись _____ Дата «__» _____ г.

Место для оттиска печати (при наличии) лица, составившего описание местоположения границ объекта

ОПИСАНИЕ МЕСТОПОЛОЖЕНИЯ ГРАНИЦ**Территориальная зона ОП. Зона общего пользования**

(наименование объекта, местоположение границ которого описано (далее – объект))

План границ объекта**Выносной лист №5****Масштаб 1:10000**


Используемые условные знаки и обозначения приведены на отдельной странице в конце раздела.

Подпись _____ Дата «__» _____ г.

Место для отрисовки печати (при наличии) лица, составившего описание местоположения границ объекта

ОПИСАНИЕ МЕСТОПОЛОЖЕНИЯ ГРАНИЦ**Территориальная зона ОП. Зона общего пользования**

(наименование объекта, местоположение границ которого описано (далее – объект))

План границ объекта**Выносной лист №6****Масштаб 1:10000**


Используемые условные знаки и обозначения приведены на отдельной странице в конце раздела.

Подпись _____ Дата «__» _____ г.

Место для оттиска печати (при наличии) лица, составившего описание местоположения границ объекта

ОПИСАНИЕ МЕСТОПОЛОЖЕНИЯ ГРАНИЦ**Территориальная зона ОП. Зона общего пользования**

(наименование объекта, местоположение границ которого описано (далее – объект))

План границ объекта**Выносной лист №7****Масштаб 1:10000**

Используемые условные знаки и обозначения приведены на отдельной странице в конце раздела.

Подпись _____ Дата «__» _____ г.

Место для оттиска печати (при наличии) лица, составившего описание местоположения границ объекта

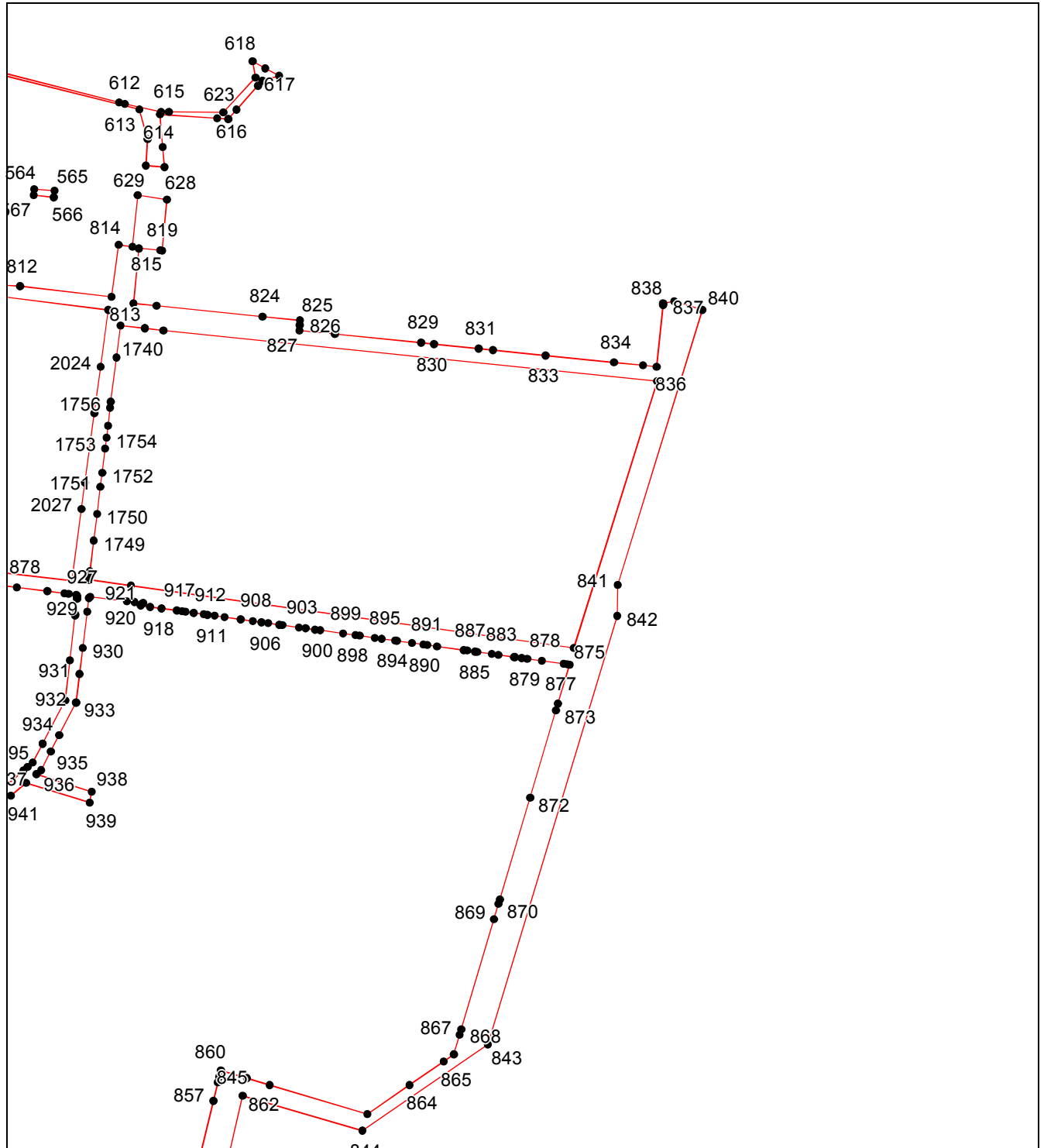
ОПИСАНИЕ МЕСТОПОЛОЖЕНИЯ ГРАНИЦ

Территориальная зона ОП. Зона общего пользования

(наименование объекта, местоположение границ которого описано (далее – объект))

План границ объекта

Выносной лист №9



Масштаб 1:10000


Используемые условные знаки и обозначения приведены на отдельной странице в конце раздела.

Подпись _____ Дата «__» _____ г.

Место для оттиска печати (при наличии) лица, составившего описание местоположения границ объекта

ОПИСАНИЕ МЕСТОПОЛОЖЕНИЯ ГРАНИЦ**Территориальная зона ОП. Зона общего пользования**

(наименование объекта, местоположение границ которого описано (далее – объект))

План границ объекта**Выносной лист №10****Масштаб 1:10000**

Используемые условные знаки и обозначения приведены на отдельной странице в конце раздела.

Подпись _____ Дата «__» _____ г.

Место для оттиска печати (при наличии) лица, составившего описание местоположения границ объекта

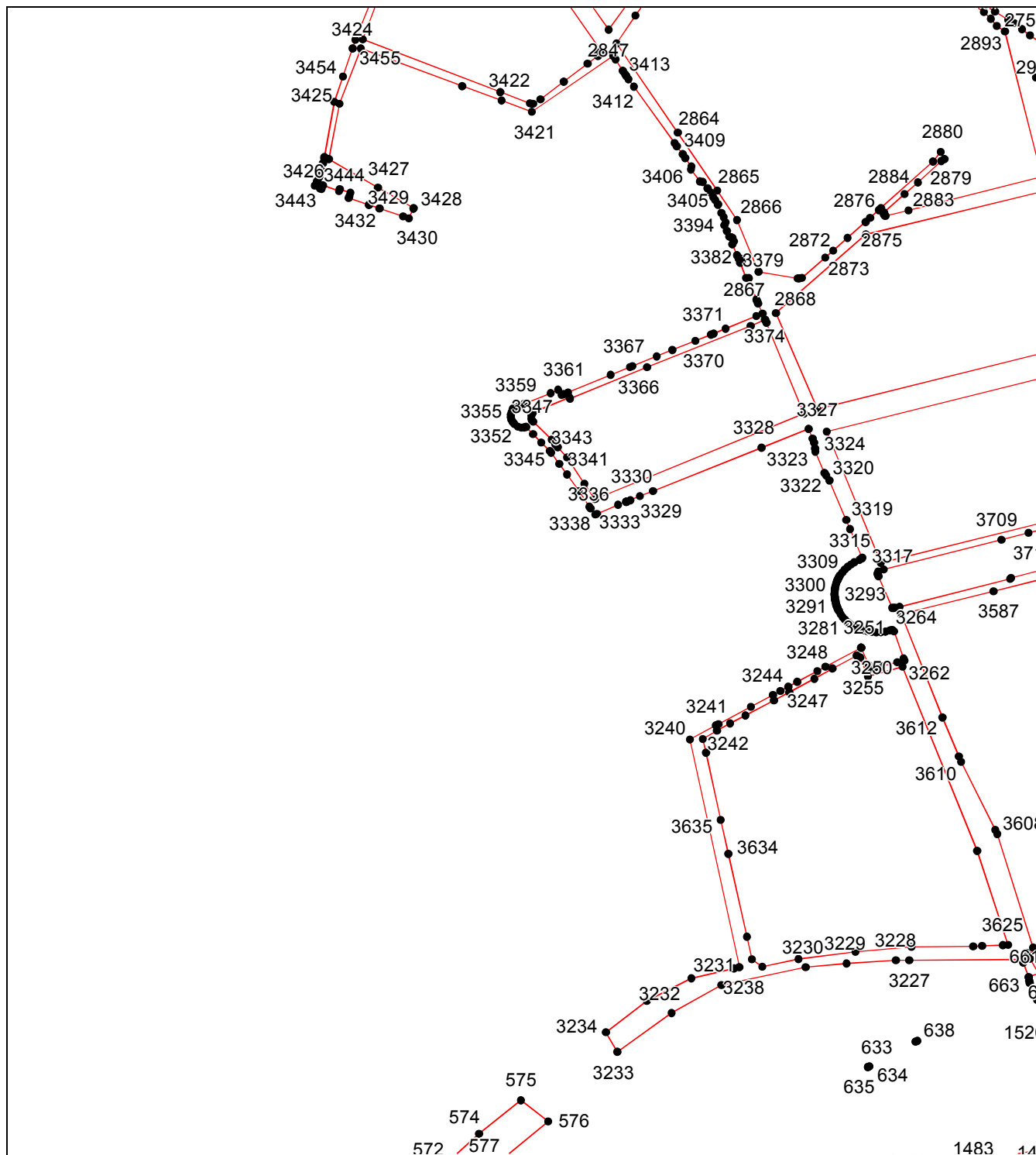
ОПИСАНИЕ МЕСТОПОЛОЖЕНИЯ ГРАНИЦ

Территориальная зона ОП. Зона общего пользования

(наименование объекта, местоположение границ которого описано (далее – объект))

План границ объекта

Выносной лист №11



Используемые условные знаки и обозначения приведены на отдельной странице в конце раздела.

Подпись _____ Дата «__» _____ г.

Место для оттиска печати (при наличии) лица, составившего описание местоположения границ объекта

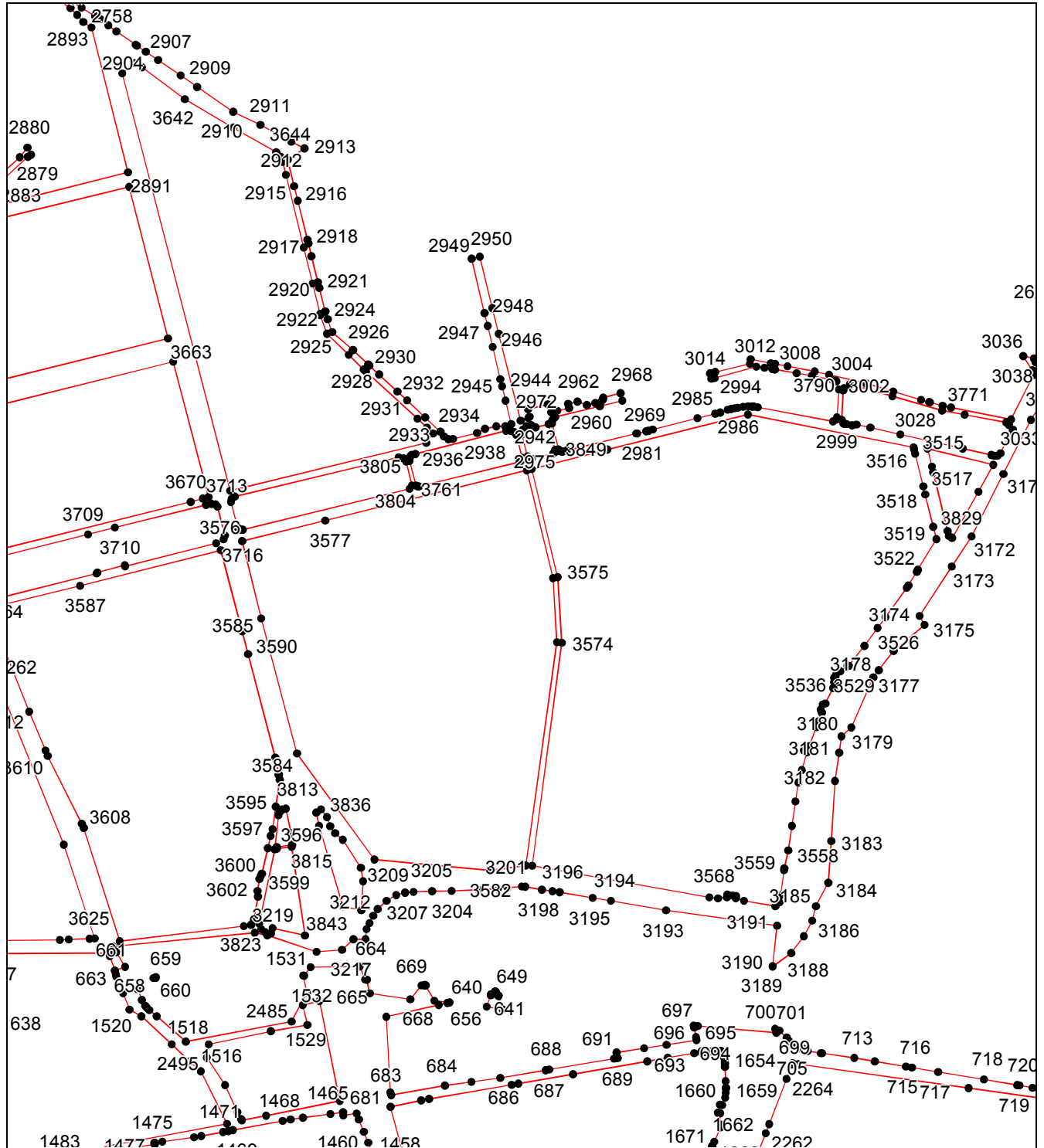
ОПИСАНИЕ МЕСТОПОЛОЖЕНИЯ ГРАНИЦ

Территориальная зона ОП. Зона общего пользования

(наименование объекта, местоположение границ которого описано (далее – объект))

План границ объекта

Выносной лист №12



Масштаб 1:10000

Используемые условные знаки и обозначения приведены на отдельной странице в конце раздела.

Подпись _____ Дата «__» _____ г.

Место для оттиска печати (при наличии) лица, составившего описание местоположения границ объекта

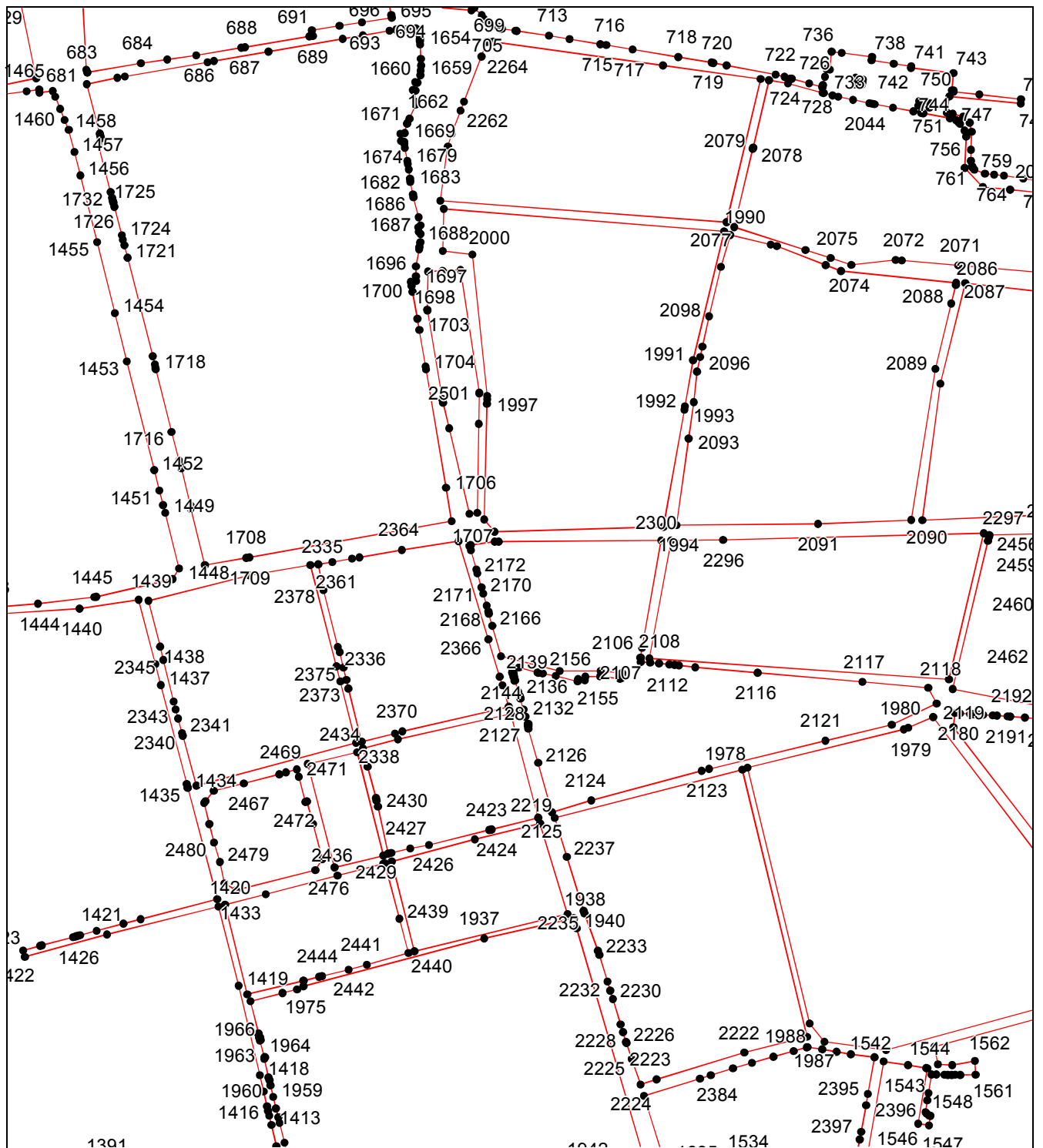
ОПИСАНИЕ МЕСТОПОЛОЖЕНИЯ ГРАНИЦ

Территориальная зона ОП. Зона общего пользования

(наименование объекта, местоположение границ которого описано (далее – объект))

План границ объекта

Выносной лист №13



Масштаб 1:10000

Используемые условные знаки и обозначения приведены на отдельной странице в конце раздела.

Подпись _____ Дата «__» _____ г.

Место для оттиска печати (при наличии) лица, составившего описание местоположения границ объекта

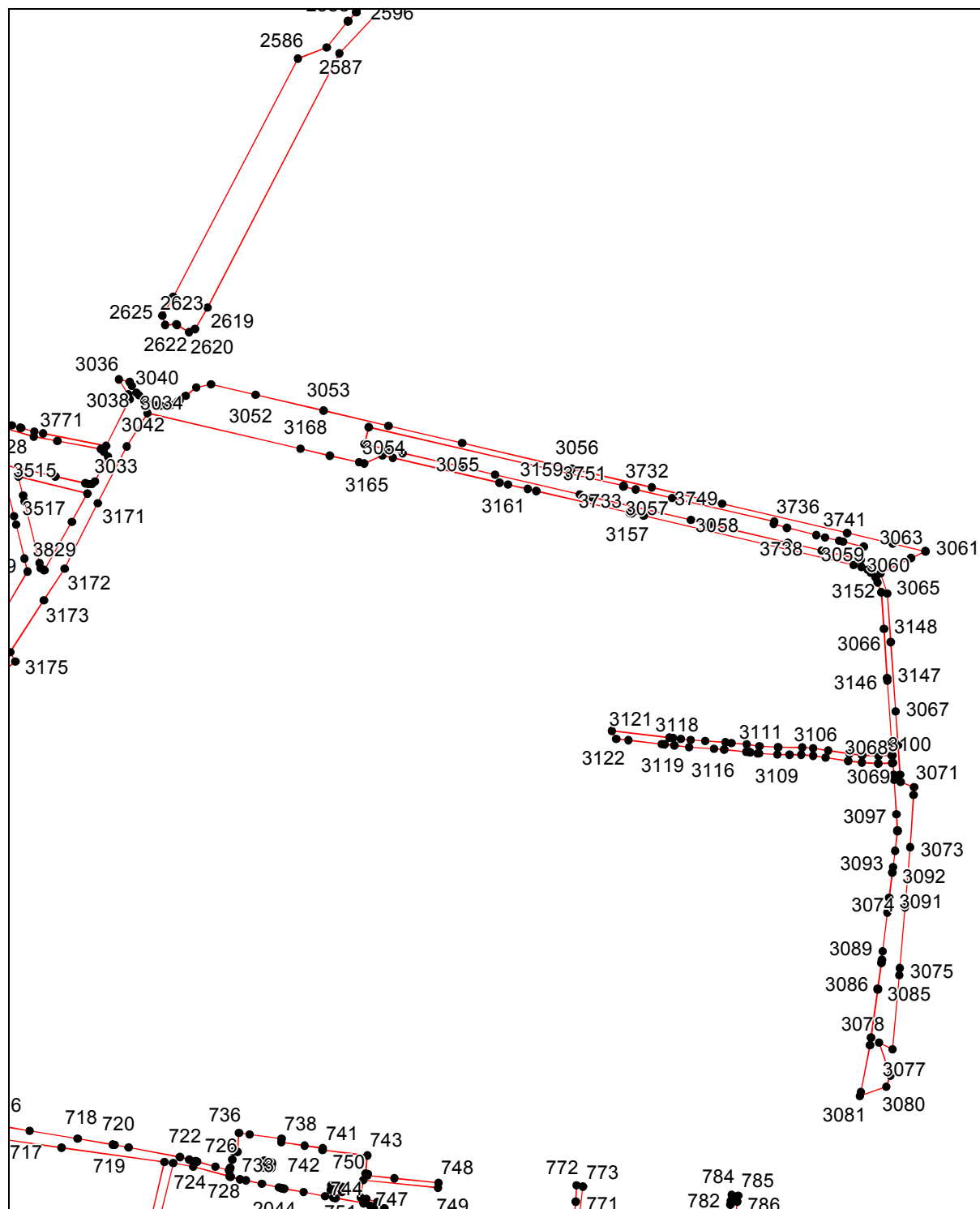
ОПИСАНИЕ МЕСТОПОЛОЖЕНИЯ ГРАНИЦ

Территориальная зона ОП. Зона общего пользования

(наименование объекта, местоположение границ которого описано (далее – объект))

План границ объекта

Выносной лист №14



Масштаб 1:10000

Используемые условные знаки и обозначения приведены на отдельной странице в конце раздела.

Подпись _____ Дата «__» _____ г.

Место для оттиска печати (при наличии) лица, составившего описание местоположения границ объекта

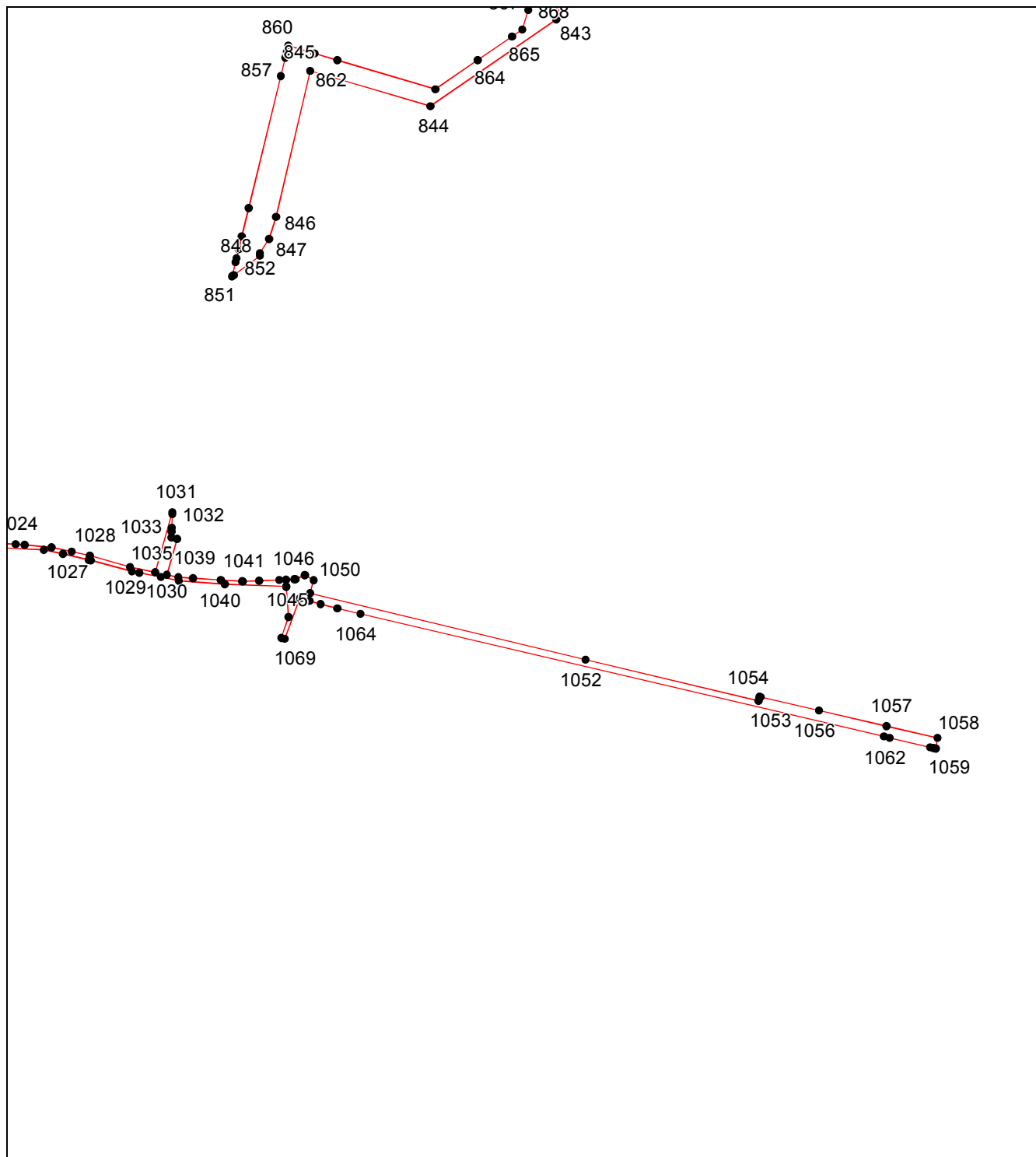
ОПИСАНИЕ МЕСТОПОЛОЖЕНИЯ ГРАНИЦ

Территориальная зона ОП. Зона общего пользования

(наименование объекта, местоположение границ которого описано (далее – объект))

План границ объекта

Выносной лист №15

**Масштаб 1:10000**


Используемые условные знаки и обозначения приведены на отдельной странице в конце раздела.

Подпись _____ Дата «__» _____ г.

Место для оттиска печати (при наличии) лица, составившего описание местоположения границ объекта

ОПИСАНИЕ МЕСТОПОЛОЖЕНИЯ ГРАНИЦ**Территориальная зона ОП. Зона общего пользования**

(наименование объекта, местоположение границ которого описано (далее – объект))

План границ объекта**Выносной лист №16****Масштаб 1:10000**

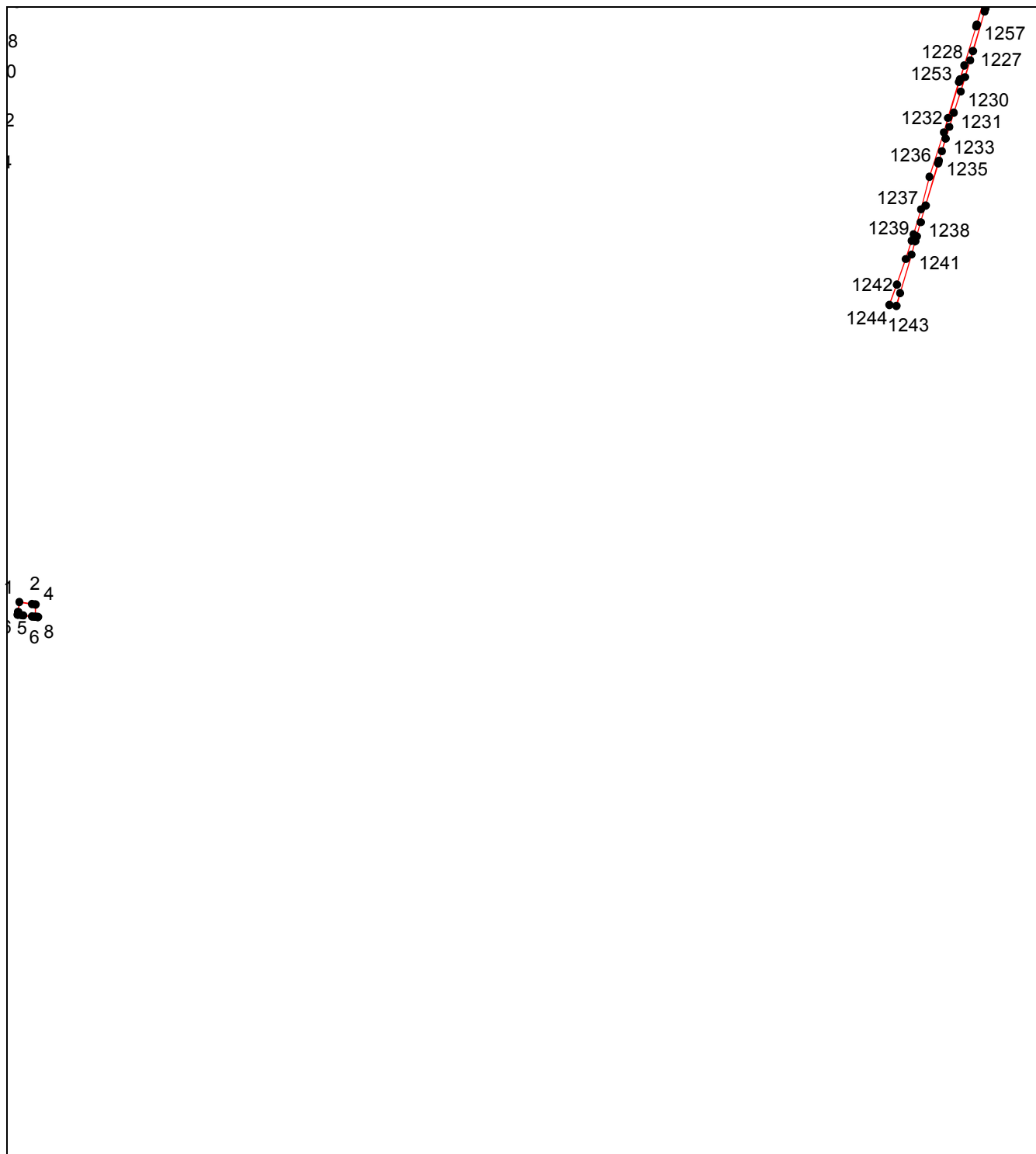
Используемые условные знаки и обозначения приведены на отдельной странице в конце раздела.

Подпись _____ Дата «__» _____ г.

Место для оттиска печати (при наличии) лица, составившего описание местоположения границ объекта

ОПИСАНИЕ МЕСТОПОЛОЖЕНИЯ ГРАНИЦ**Территориальная зона ОП. Зона общего пользования**

(наименование объекта, местоположение границ которого описано (далее – объект))

План границ объекта**Выносной лист №18****Масштаб 1:10000**

Используемые условные знаки и обозначения приведены на отдельной странице в конце раздела.

Подпись _____ Дата «__» _____ г.

Место для оттиска печати (при наличии) лица, составившего описание местоположения границ объекта

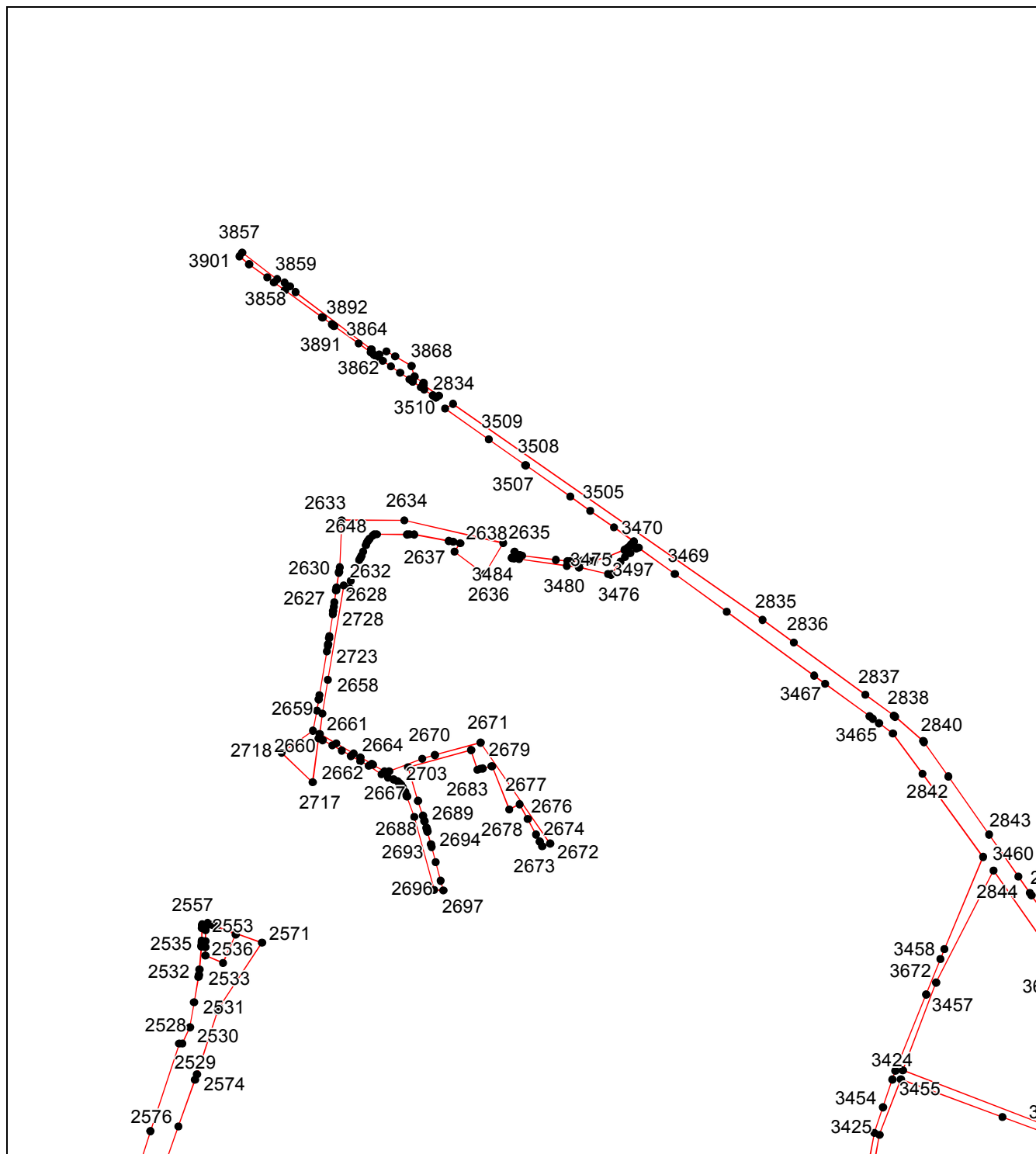
ОПИСАНИЕ МЕСТОПОЛОЖЕНИЯ ГРАНИЦ

Территориальная зона ОП. Зона общего пользования

(наименование объекта, местоположение границ которого описано (далее – объект))

План границ объекта

Выносной лист №19



Масштаб 1:10000

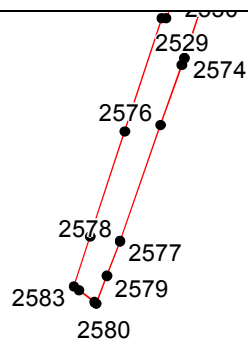
Используемые условные знаки и обозначения приведены на отдельной странице в конце раздела.

Подпись _____ Дата «__» _____ г.

Место для оттиска печати (при наличии) лица, составившего описание местоположения границ объекта

ОПИСАНИЕ МЕСТОПОЛОЖЕНИЯ ГРАНИЦ**Территориальная зона ОП. Зона общего пользования**

(наименование объекта, местоположение границ которого описано (далее – объект))

План границ объекта**Выносной лист №20****Масштаб 1:10000**

Используемые условные знаки и обозначения приведены на отдельной странице в конце раздела.

Подпись _____ Дата «__» _____ г.

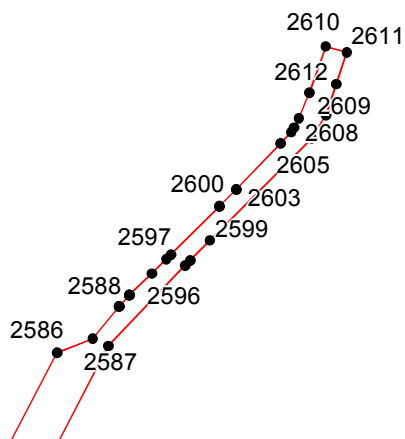
Место для оттиска печати (при наличии) лица, составившего описание местоположения границ объекта

ОПИСАНИЕ МЕСТОПОЛОЖЕНИЯ ГРАНИЦ**Территориальная зона ОП. Зона общего пользования**

(наименование объекта, местоположение границ которого описано (далее – объект))

План границ объекта

Выносной лист №21

**Масштаб 1:10000**


Используемые условные знаки и обозначения приведены на отдельной странице в конце раздела.

Подпись _____ Дата «__» _____ г.

Место для оттиска печати (при наличии) лица, составившего описание местоположения границ объекта

ОПИСАНИЕ МЕСТОПОЛОЖЕНИЯ ГРАНИЦ**Территориальная зона ОП. Зона общего пользования**

(наименование объекта, местоположение границ которого описано (далее – объект))

План границ объекта**Выносной лист №22****Масштаб 1:10000**


Используемые условные знаки и обозначения приведены на отдельной странице в конце раздела.

Подпись _____ Дата «__» _____ г.

Место для оттиска печати (при наличии) лица, составившего описание местоположения границ объекта

ОПИСАНИЕ МЕСТОПОЛОЖЕНИЯ ГРАНИЦ**Территориальная зона ОП. Зона общего пользования**

(наименование объекта, местоположение границ которого описано (далее – объект))

План границ объекта**Выносной лист №23****Масштаб 1:10000**

Используемые условные знаки и обозначения приведены на отдельной странице в конце раздела.

Подпись _____ Дата «__» _____ г.

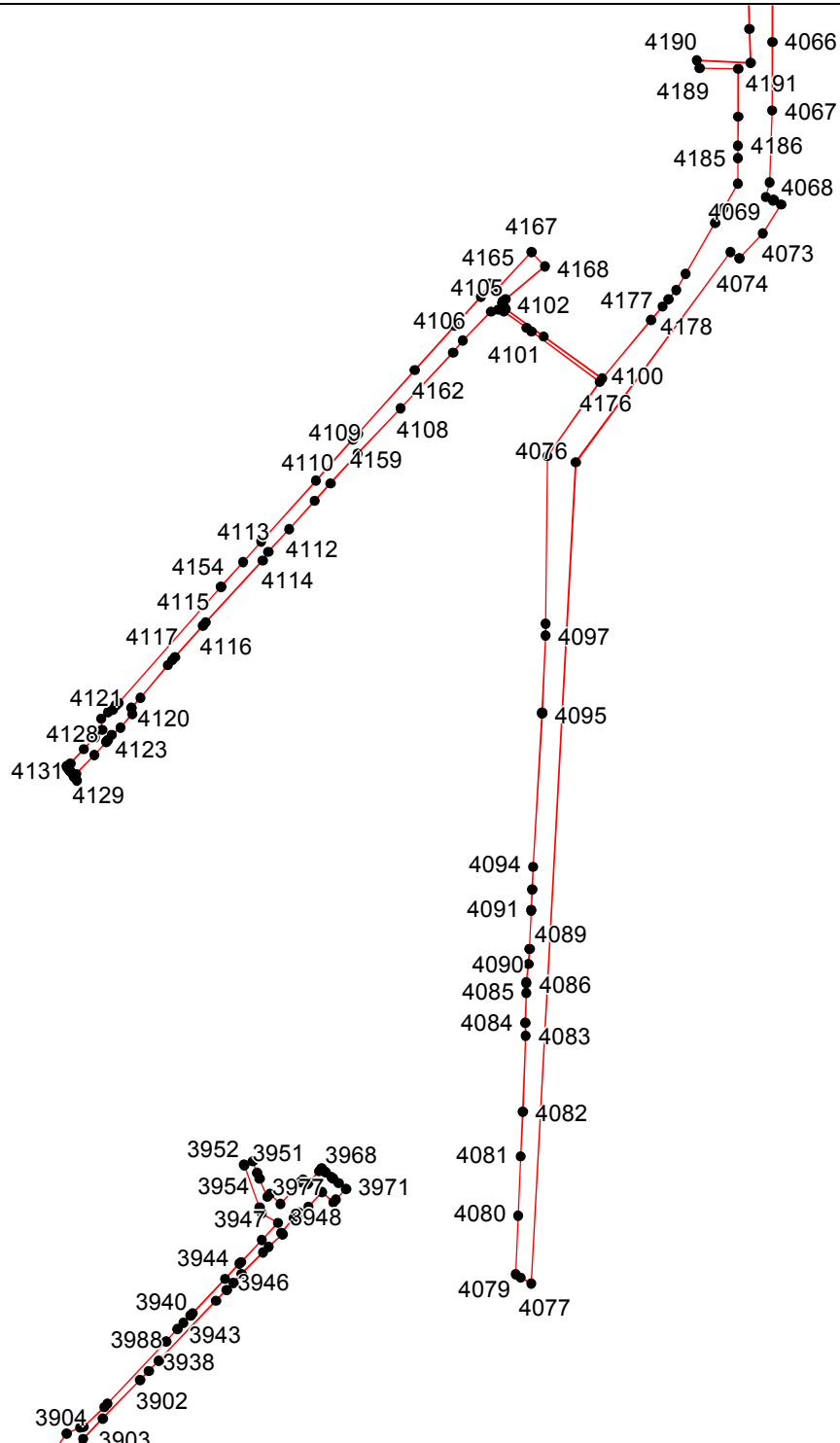
Место для оттиска печати (при наличии) лица, составившего описание местоположения границ объекта

ОПИСАНИЕ МЕСТОПОЛОЖЕНИЯ ГРАНИЦ**Территориальная зона ОП. Зона общего пользования**

(наименование объекта, местоположение границ которого описано (далее – объект))

План границ объекта

Выносной лист №24

**Масштаб 1:10000**

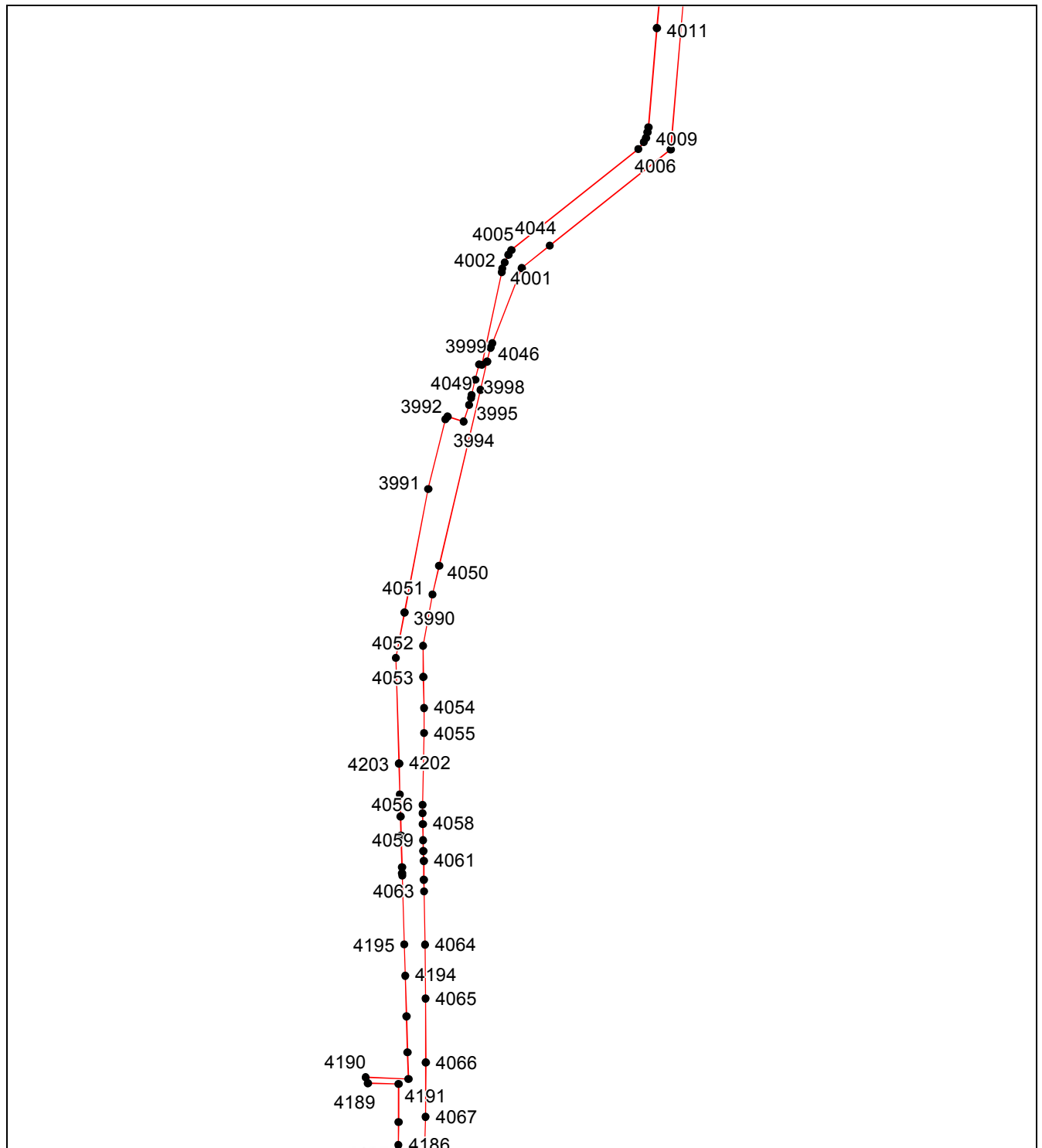
Используемые условные знаки и обозначения приведены на отдельной странице в конце раздела.

Подпись _____ Дата «__» _____ г.

Место для оттиска печати (при наличии) лица, составившего описание местоположения границ объекта

ОПИСАНИЕ МЕСТОПОЛОЖЕНИЯ ГРАНИЦ**Территориальная зона ОП. Зона общего пользования**

(наименование объекта, местоположение границ которого описано (далее – объект))

План границ объекта**Выносной лист №25****Масштаб 1:10000**

Используемые условные знаки и обозначения приведены на отдельной странице в конце раздела.

Подпись _____ Дата «__» _____ г.

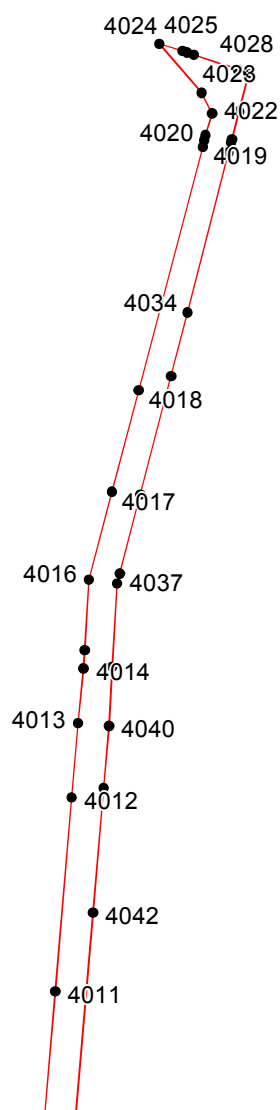
Место для отрисовки печати (при наличии) лица, составившего описание местоположения границ объекта

ОПИСАНИЕ МЕСТОПОЛОЖЕНИЯ ГРАНИЦ**Территориальная зона ОП. Зона общего пользования**

(наименование объекта, местоположение границ которого описано (далее – объект))

План границ объекта

Выносной лист №26

**Масштаб 1:10000**

Используемые условные знаки и обозначения приведены на отдельной странице в конце раздела.






Подпись _____ Дата «__» _____ г.

Место для оттиска печати (при наличии) лица, составившего описание местоположения границ объекта

ОПИСАНИЕ МЕСТОПОЛОЖЕНИЯ ГРАНИЦ**Территориальная зона ОП. Зона общего пользования**

(наименование объекта, местоположение границ которого описано (далее – объект))

План границ объекта**Используемые условные знаки и обозначения:**

-  – граница объекта,
-  – установленная граница муниципального образования,
-  – установленная граница населенного пункта,
-  – граница земельного участка,
-  – характерная точка объекта.

ОПИСАНИЕ МЕСТОПОЛОЖЕНИЯ ГРАНИЦ**Территориальная зона РО. Зона режимных объектов**

(наименование объекта, местоположение границ которого описано (далее - объект))

Сведения об объекте

№ п/п	Характеристики объекта	Описание характеристик
1	2	3
1	Местоположение объекта	Ставропольский край, г. Невинномысск
2	Площадь объекта \pm величина погрешности определения площади ($P \pm \Delta P$)	2053 \pm 16 кв.м
3	Иные характеристики объекта	—

ОПИСАНИЕ МЕСТОПОЛОЖЕНИЯ ГРАНИЦ

Территориальная зона РО. Зона режимных объектов

(наименование объекта, местоположение границ которого описано (далее – объект))

Сведения о местоположении границ объекта**1. Система координат МСК-26 от СК-95, зона 1****2. Сведения о характерных точках границ объекта**

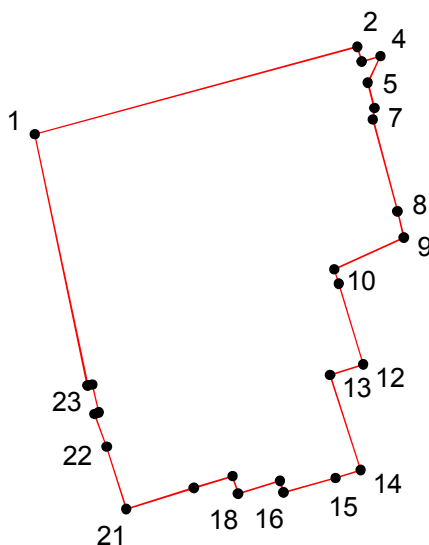
Обозначение характерных точек границ	Координаты, м		Метод определения координат характерной точки	Средняя квадратическая погрешность положения характерной точки (M _t), м	Описание обозначения точки на местности (при наличии)
	X	Y			
1	2	3	4	5	6
1	429990,80	1315879,36	Геодезический метод	0,10	—
2	430002,36	1315922,00	Геодезический метод	0,10	—
3	430000,43	1315922,56	Геодезический метод	0,10	—
4	430001,15	1315925,06	Геодезический метод	0,10	—
5	429997,64	1315923,36	Геодезический метод	0,10	—
6	429994,26	1315924,26	Геодезический метод	0,10	—
7	429992,75	1315924,05	Геодезический метод	0,10	—
8	429980,61	1315927,30	Геодезический метод	0,10	—
9	429977,13	1315928,17	Геодезический метод	0,10	—
10	429972,96	1315918,92	Геодезический метод	0,10	—
11	429971,03	1315919,54	Геодезический метод	0,10	—
12	429960,35	1315922,80	Геодезический метод	0,10	—
13	429958,98	1315918,40	Геодезический метод	0,10	—
14	429946,40	1315922,45	Геодезический метод	0,10	—
15	429945,36	1315919,09	Геодезический метод	0,10	—
16	429943,45	1315912,25	Геодезический метод	0,10	—
17	429944,97	1315911,76	Геодезический метод	0,10	—
18	429943,25	1315906,24	Геодезический метод	0,10	—
19	429945,61	1315905,51	Геодезический метод	0,10	—
20	429944,02	1315900,38	Геодезический метод	0,10	—
21	429941,24	1315891,40	Геодезический метод	0,10	—
22	429949,48	1315888,84	Геодезический метод	0,10	—
23	429953,80	1315887,28	Геодезический метод	0,10	—
24	429954,02	1315887,80	Геодезический метод	0,10	—
25	429957,69	1315886,95	Геодезический метод	0,10	—
26	429957,57	1315886,33	Геодезический метод	0,10	—
1	429990,80	1315879,36	Геодезический метод	0,10	—

3. Сведения о характерных точках части (частей) границы объекта

Обозначение характерных точек части границы	Координаты, м		Метод определения координат характерной точки	Средняя квадратическая погрешность положения характерной точки (M _t), м	Описание обозначения точки на местности (при наличии)
	X	Y			
1	2	3	4	5	6
Часть №					

ОПИСАНИЕ МЕСТОПОЛОЖЕНИЯ ГРАНИЦ**Территориальная зона РО. Зона режимных объектов**

(наименование объекта, местоположение границ которого описано (далее – объект))

План границ объекта**Масштаб 1: 1000****Используемые условные знаки и обозначения:**

- — граница объекта,
- - - — установленная граница муниципального образования,
- - - — установленная граница населенного пункта,
- — граница земельного участка,
- — характерная точка объекта.

Подпись _____ Дата « ___ » _____ г.

Место для оттиска печати (при наличии) лица, составившего описание местоположения границ объекта